



Российская Федерация  
**НОВГОРОДСКАЯ ОБЛАСТЬ**  
ОБЛАСТНОЙ ЗАКОН

**О внесении изменений в областной закон  
«О границах муниципальных образований  
Новгородской области»**

Принят Новгородской областной Думой 28 марта 2024 года

**Статья 1**

Внести в областной закон от 04.07.2022 № 131-ОЗ «О границах муниципальных образований Новгородской области» (газета «Новгородские ведомости» от 08.07.2022, 05.05.2023) следующие изменения:

1) в абзаце первом статьи 1:

слова «Батецкого муниципального района Новгородской области» заменить словами «Батецкого муниципального округа Новгородской области»;

слова «Демянского муниципального района Новгородской области, Крестецкого муниципального района Новгородской области» заменить словами «Демянского муниципального округа Новгородской области, Крестецкого муниципального округа Новгородской области»;

слова «Мошенского муниципального района Новгородской области» заменить словами «Мошенского муниципального округа Новгородской области»;

слова «Пестовского муниципального района Новгородской области» заменить словами «Пестовского муниципального округа Новгородской области»;

слова «Холмского муниципального района Новгородской области» заменить словами «Холмского муниципального округа Новгородской области»;

2) в приложении к областному закону «О границах муниципальных образований Новгородской области»:

а) в описании границ муниципального образования Батецкого муниципального района Новгородской области:

наименование изложить в следующей редакции:

«Описание границ муниципального образования Батецкого муниципального округа Новгородской области»;

в абзацах первом, шестом, двадцатом слова «Батецкого муниципального района» заменить словами «Батецкого муниципального округа»;

в абзаце пятьдесят втором слова «Батецкого и Новгородского муниципальных районов» заменить словами «Батецкого муниципального округа Новгородской области и Новгородского муниципального района»;

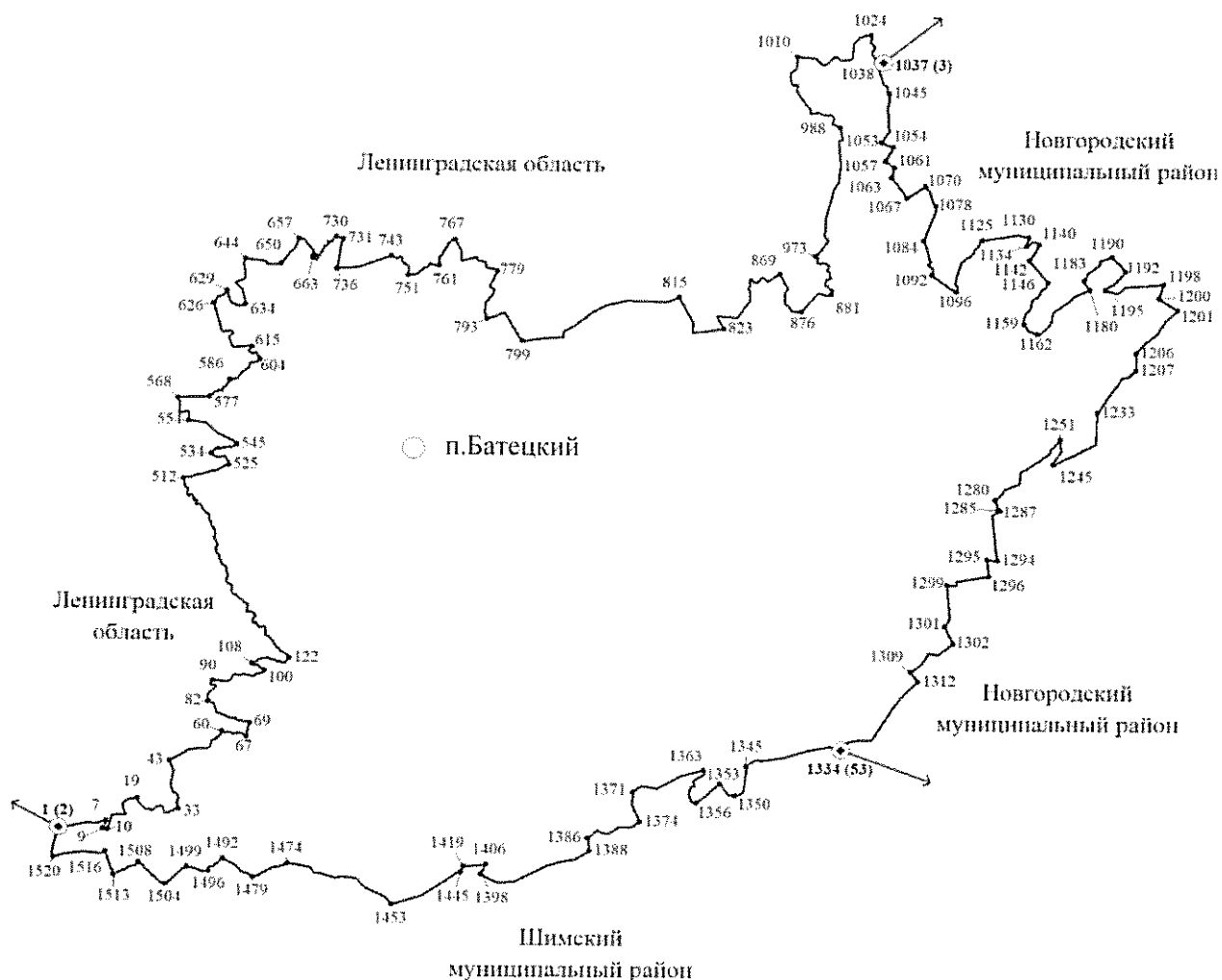
в абзаце девяносто восьмом слова «Новгородского, Батецкого и Шимского муниципальных районов Новгородской области» заменить словами «Новгородского муниципального района Новгородской области, Батецкого муниципального округа Новгородской области и Шимского муниципального района Новгородской области»;

в абзацах сто девятом, сто десятом, сто пятнадцатом слова «Батецкого муниципального района» заменить словами «Батецкого муниципального округа»;

в абзаце сто двадцать третьем слова «Шимского, Батецкого муниципальных районов Новгородской области» заменить словами «Шимского муниципального района Новгородской области и Батецкого муниципального округа Новгородской области»;

б) карту (схему) границ муниципального образования Батецкого муниципального района Новгородской области изложить в следующей редакции:

«Карта (схема) границ  
муниципального образования Батецкого муниципального округа  
Новгородской области»



**Условные обозначения:**

- - граница муниципального образования
- 1 - характерная точка границы муниципального образования и ее номер »;

в) в описании границ муниципального образования Боровичского муниципального района Новгородской области:

в абзацах пятьдесят третьем - сто первом слова «Мошенского муниципального района» заменить словами «Мошенского муниципального округа»;

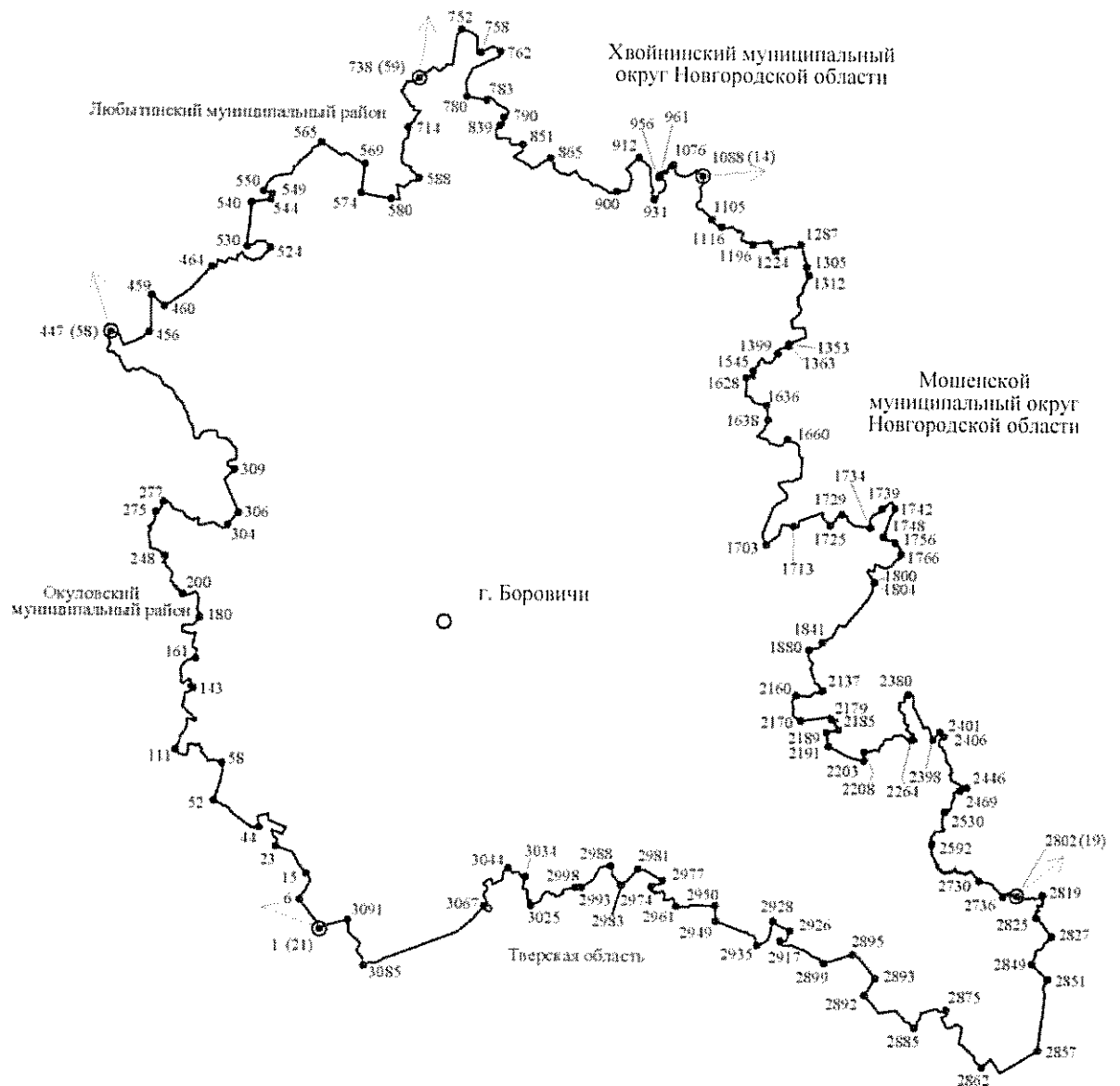
в абзаце сто втором слова «Мошенского муниципального района» заменить словами «Мошенского муниципального округа», слова «Боровичского, Мошенского муниципальных районов» заменить словами «Боровичского

муниципального района Новгородской области, Мошенского муниципального округа»;

в абзаце сто третьем слова «Боровичского, Мошенского муниципальных районов Новгородской области» заменить словами «Боровичского муниципального района Новгородской области, Мошенского муниципального округа Новгородской области»;

г) карту (схему) границ муниципального образования Боровичского муниципального района Новгородской области изложить в следующей редакции:

«Карта (схема) границ  
муниципального образования Боровичского муниципального района  
Новгородской области»



Условные обозначения:

- - граница муниципального образования
- 1 - характерная точка границы муниципального образования и ее номер»;

д) в описании границ муниципального образования Валдайского муниципального района Новгородской области:

в абзаце третьем слова «от точки 217 (узловой 31) - от стыка границ Демянского, Валдайского муниципальных районов Новгородской области» заменить словами «от точки 217 (узловой 31) - от стыка границ Демянского муниципального округа Новгородской области, Валдайского муниципального района Новгородской области»;

в абзаце двадцатом слова «Демянского района» заменить словами «Демянского муниципального округа Новгородской области»;

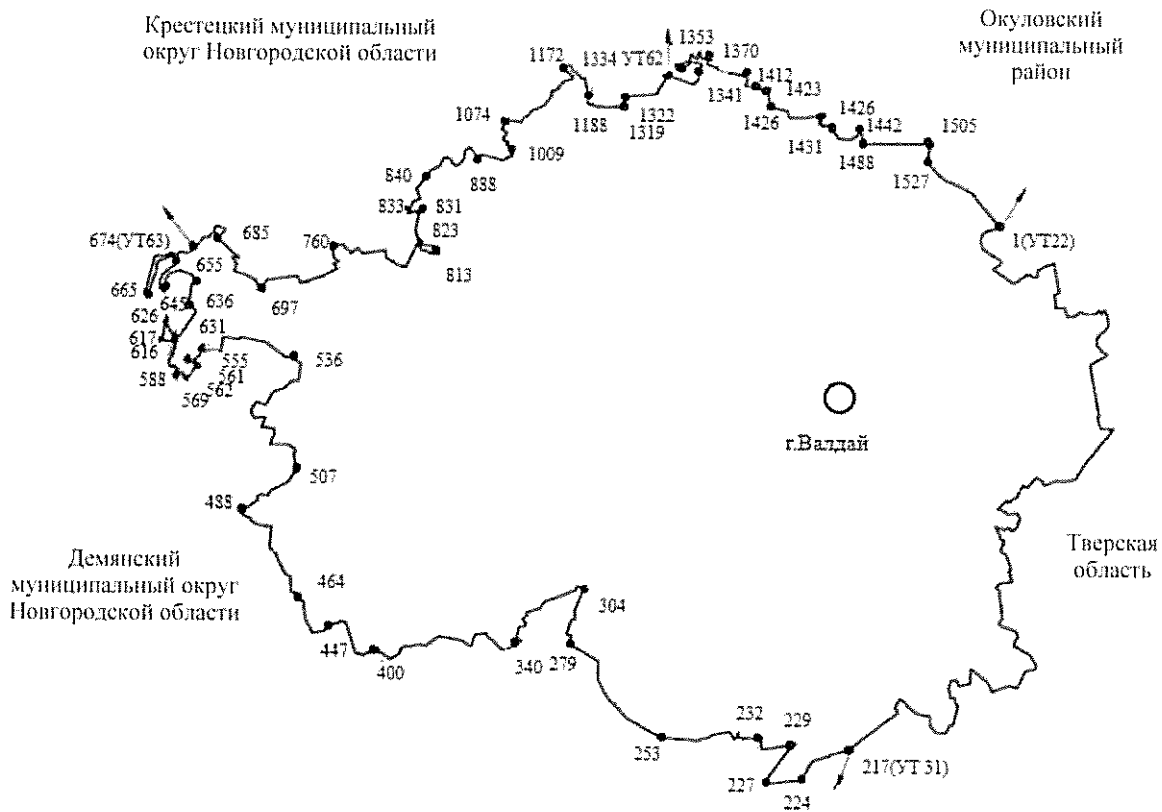
в абзацах тридцатом, тридцать первом слова «Валдайского, Крестецкого и Демянского муниципальных районов» заменить словами «Валдайского муниципального района Новгородской области, Крестецкого и Демянского муниципальных округов»;

в абзаце тридцать третьем слова «Крестецкого района» заменить словами «Крестецкого муниципального округа Новгородской области»;

в абзаце сорок восьмом слова «от точки 1334 (узловой 62) - от стыка границ Валдайского, Крестецкого и Окуловского муниципальных районов Новгородской области» заменить словами «от точки 1334 (узловой 62) - от стыка границ Валдайского муниципального района Новгородской области, Крестецкого муниципального округа Новгородской области и Окуловского муниципального района Новгородской области»;

е) карту (схему) границ муниципального образования Валдайского муниципального района Новгородской области изложить в следующей редакции:

«Карта (схема) границ  
муниципального образования Валдайского муниципального района  
Новгородской области»



Условные обозначения:

- - граница муниципального образования
- 1 - характерная точка границы муниципального образования и ее номер»;

ж) в описании границ муниципального образования Демянского муниципального района Новгородской области:

наименование изложить в следующей редакции:

«Описание границ муниципального образования Демянского муниципального округа Новгородской области»;

в абзаце первом слова «муниципального района» заменить словами «муниципального округа»;

в абзаце втором слова «Крестецкого, Демянского и Парфинского муниципальных районов» заменить словами «Парфинского муниципального района Новгородской области, Крестецкого и Демянского муниципальных округов»;

в абзаце тринадцатом слова «Валдайского, Крестецкого и Демянского муниципальных районов» заменить словами «Валдайского муниципального района Новгородской области, Крестецкого и Демянского муниципальных округов»;

в абзаце сорок девятом слова «Демянского, Валдайского муниципальных районов» заменить словами «Демянского муниципального округа Новгородской области, Валдайского муниципального района»;

в абзаце пятидесятом слова «Демянского муниципального района Новгородской области, Марёвского муниципального округа Новгородской области» заменить словами «Демянского и Марёвского муниципальных округов Новгородской области»;

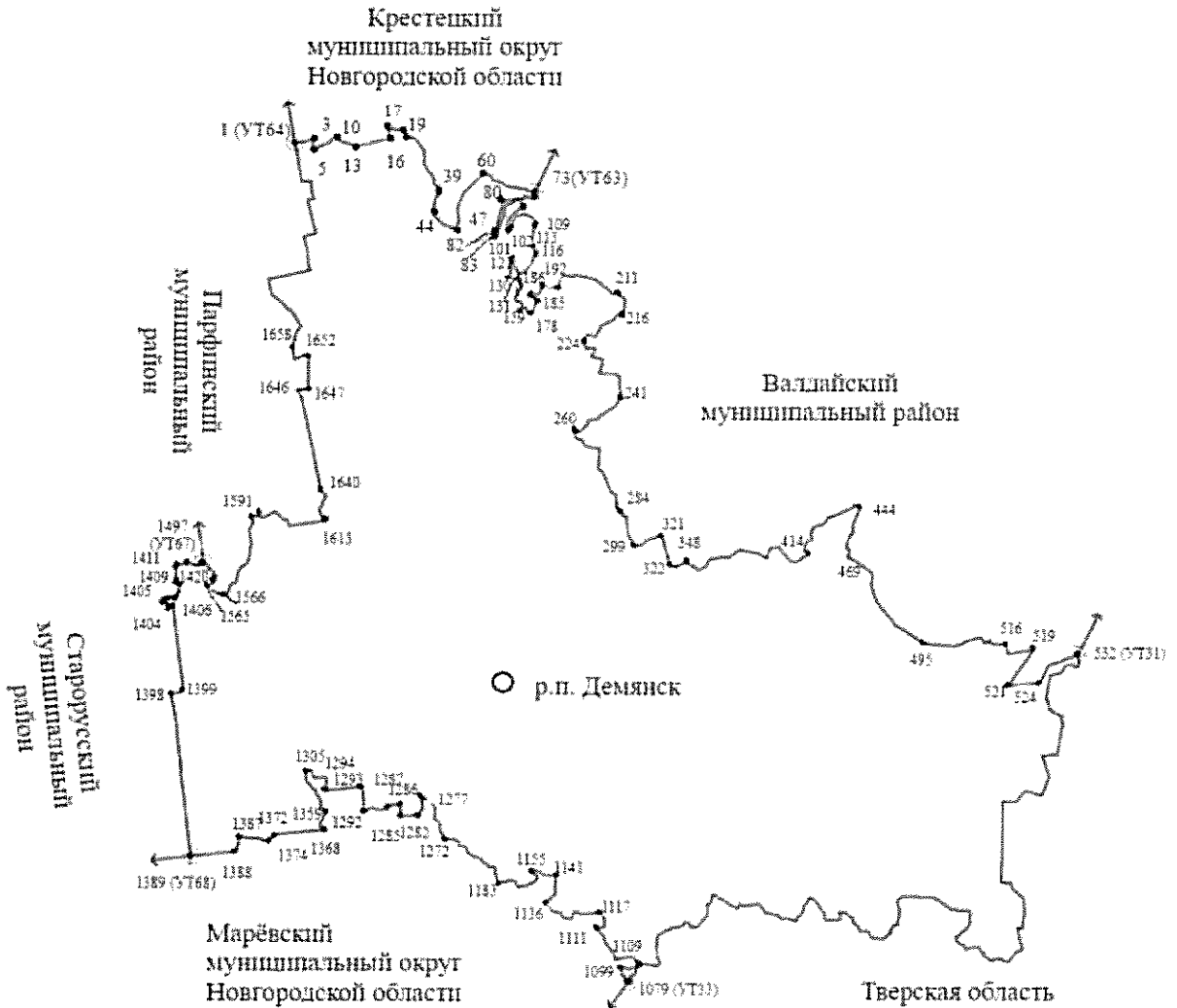
в абзаце семьдесят пятом слова «Старорусского, Демянского муниципальных районов Новгородской области и Марёвского муниципального округа» заменить словами «Старорусского муниципального района Новгородской области, Демянского и Марёвского муниципальных округов»;

в абзаце восемьдесят четвертом слова «Парфинского, Старорусского и Демянского муниципальных районов» заменить словами «Парфинского и Старорусского муниципальных районов Новгородской области, Демянского муниципального округа»;

в абзаце девяносто четвертом слова «Крестецкого, Демянского и Парфинского муниципальных районов» заменить словами «Парфинского муниципального района Новгородской области, Крестецкого и Демянского муниципальных округов»;

з) карту (схему) границ муниципального образования Демянского муниципального района Новгородской области изложить в следующей редакции:

«Карта (схема) границ  
муниципального образования Демянского муниципального округа  
Новгородской области



**Условные обозначения:**

- - граница муниципального образования
- 1 - характерная точка границы муниципального образования и ее номер »;



и) в описании границ муниципального образования Крестецкого муниципального района Новгородской области:

наименование изложить в следующей редакции:

«Описание границ муниципального образования Крестецкого муниципального округа Новгородской области»;

в абзаце первом слова «муниципального района» заменить словами «муниципального округа»;

в абзаце одиннадцатом слова «Крестецкого, Маловишерского и Окуловского муниципальных районов» заменить словами «Маловишерского и Окуловского муниципальных районов Новгородской области, Крестецкого муниципального округа»;

в абзаце двадцатом слова «Крестецкого, Окуловского и Валдайского муниципальных районов» заменить словами «Крестецкого муниципального округа Новгородской области, Окуловского и Валдайского муниципальных районов»;

в абзаце двадцать четвертом слова «муниципального района» заменить словами «муниципального округа»;

в абзаце тридцать первом слова «Крестецкого муниципального района» заменить словами «Крестецкого муниципального округа»;

в абзацах тридцать втором - тридцать пятом слова «СПК «Озерки» Крестецкого муниципального района Новгородской области» заменить словами «СПК «Озерки» Крестецкого муниципального округа Новгородской области»;

в абзаце тридцать шестом слова «Валдайского, Крестецкого и Демянского муниципальных районов» заменить словами «Валдайского муниципального района Новгородской области, Крестецкого и Демянского муниципальных округов»;

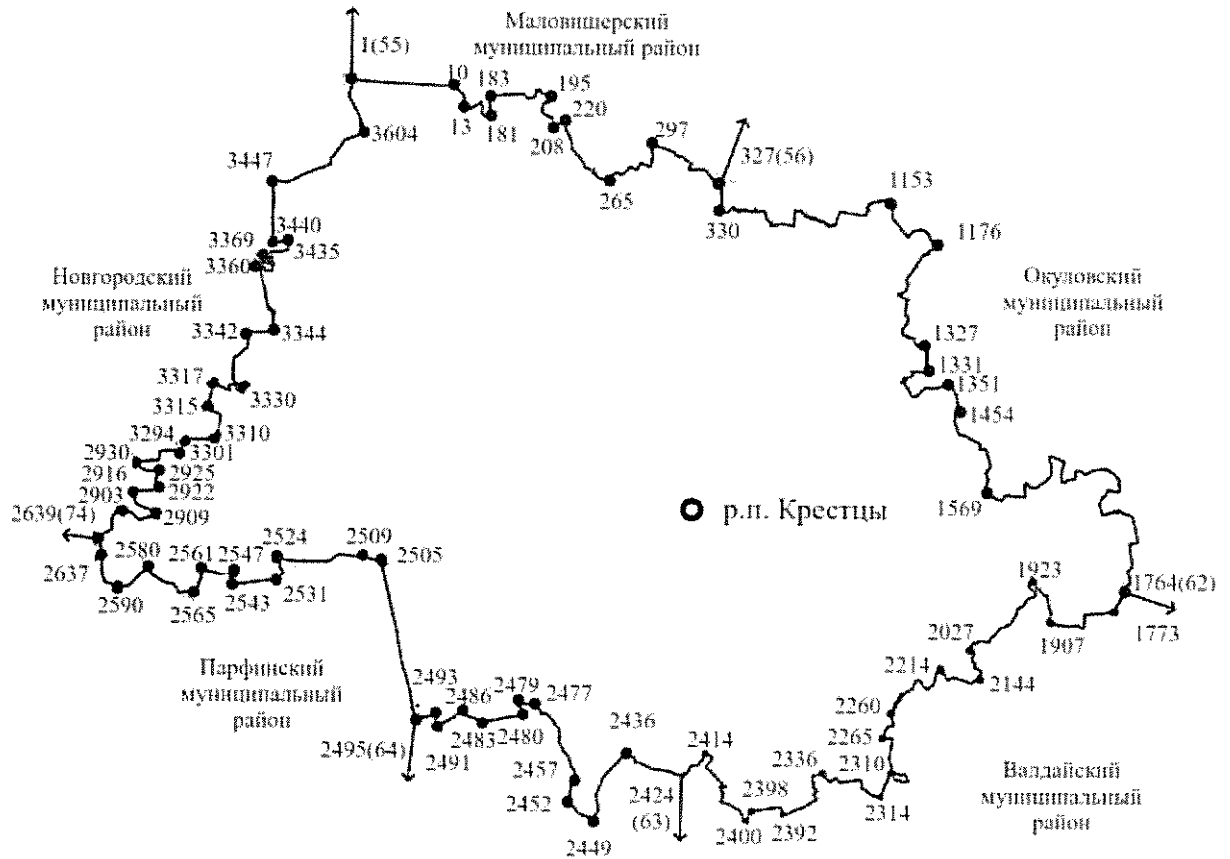
в абзаце сорок восьмом слова «Крестецкого, Демянского и Парфинского муниципальных районов» заменить словами «Крестецкого и Демянского муниципальных округов Новгородской области, Парфинского муниципального района»;

в абзаце пятьдесят пятом слова «СПК «Россия» Крестецкого муниципального района Новгородской области» заменить словами «СПК «Россия» Крестецкого муниципального округа Новгородской области»;

в абзаце шестьдесят первом слова «Крестецкого, Парфинского и Новгородского муниципальных районов» заменить словами «Парфинского и Новгородского муниципальных районов Новгородской области, Крестецкого муниципального округа», слова «Крестецкого муниципального района» заменить словами «Крестецкого муниципального округа»;

к) карту (схему) границ муниципального образования Крестецкого муниципального района Новгородской области изложить в следующей редакции:

«Карта (схема) границ  
муниципального образования Крестецкого муниципального округа  
Новгородской области

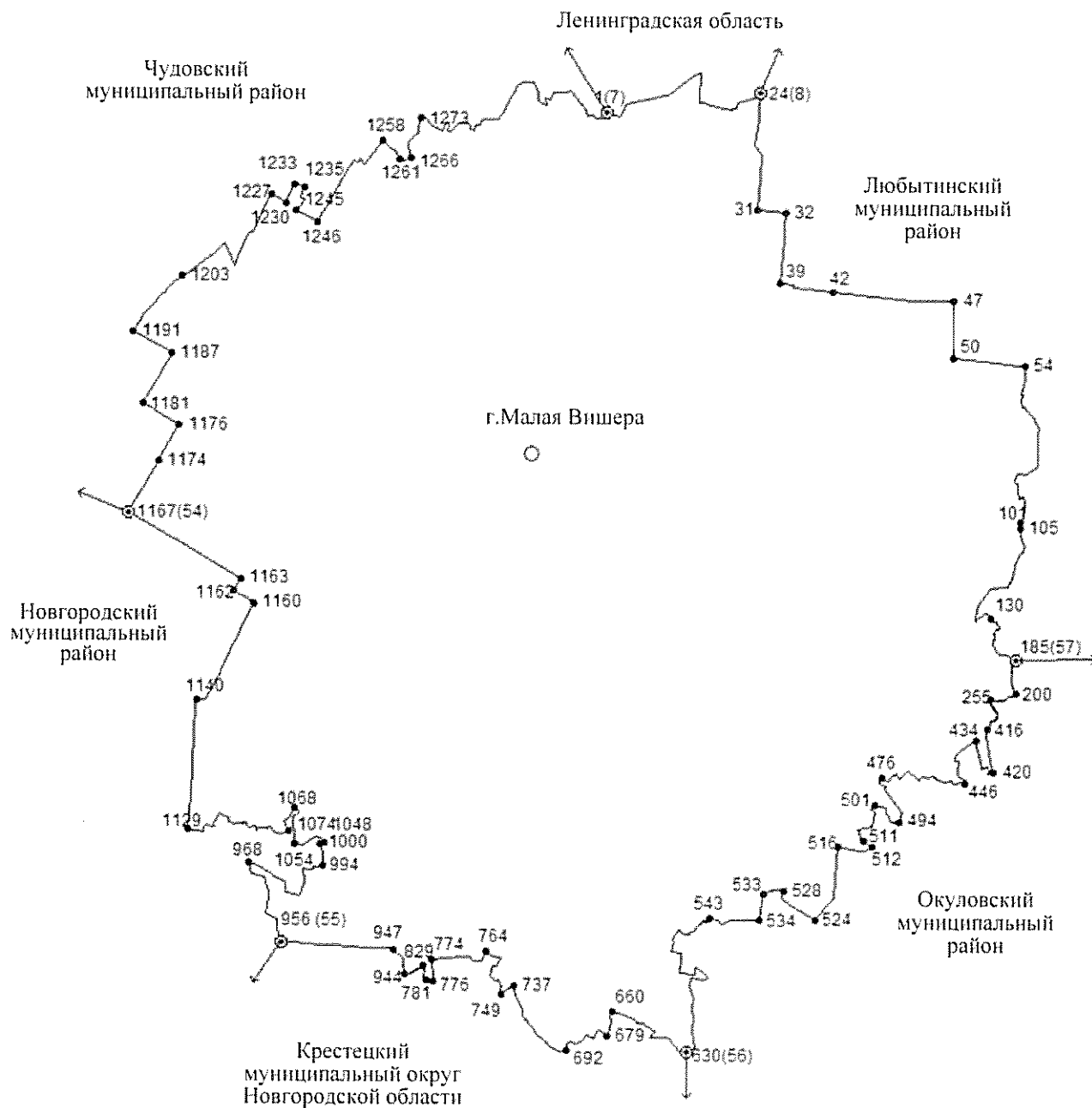


Условные обозначения:

- - граница муниципального образования
- 1 - характерная точка границы муниципального образования и ее номер »;

л) карту (схему) границ муниципального образования Маловишерского муниципального района Новгородской области изложить в следующей редакции:

«Карта (схема) границ  
муниципального образования Маловишерского муниципального района  
Новгородской области»



**Условные обозначения:**

- - граница муниципального образования
- 1 - характерная точка границы муниципального образования и ее номер »;

м) в описании границ муниципального образования Марёвского муниципального округа Новгородской области:

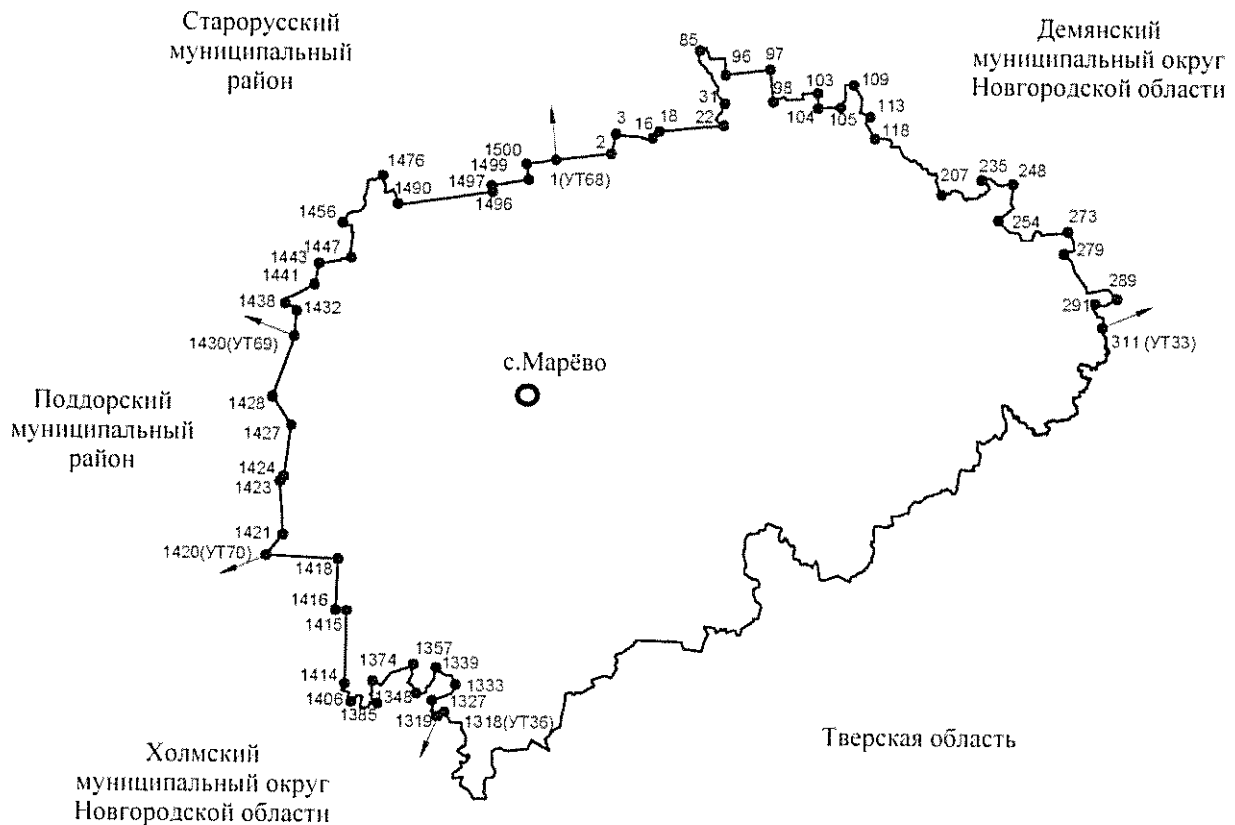
в абзаце втором слова «Старорусского, Демянского муниципальных районов Новгородской области и Марёвского муниципального округа» заменить словами «Старорусского муниципального района Новгородской области, Демянского и Марёвского муниципальных округов»;

в абзаце двадцать седьмом слова «Демянского муниципального района Новгородской области, Марёвского муниципального округа Новгородской области» заменить словами «Демянского и Марёвского муниципальных округов Новгородской области», слова «Марёвского муниципального округа Новгородской области, Холмского муниципального района Новгородской области» заменить словами «Марёвского и Холмского муниципальных округов Новгородской области»;

в абзаце сорок втором слова «Холмского, Поддорского муниципальных районов Новгородской области» заменить словами «Холмского муниципального округа Новгородской области, Поддорского муниципального района Новгородской области»;

н) карту (схему) границ муниципального образования Марёвского муниципального округа Новгородской области изложить в следующей редакции:

«Карта (схема) границ  
муниципального образования Марёвского муниципального округа  
Новгородской области»



Условные обозначения:

- - граница муниципального образования
- 1 - характерная точка границы муниципального образования и ее номер »;

о) в описании границ муниципального образования Мошенского муниципального района Новгородской области:

наименование изложить в следующей редакции:

«Описание границ муниципального образования Мошенского муниципального округа Новгородской области»;

в абзаце первом слова «муниципального района» заменить словами «муниципального округа»;

в абзаце втором слова «Боровичского, Мошенского муниципальных районов Новгородской области и Хвойнинского муниципального округа» заменить словами «Боровичского муниципального района Новгородской области, Мошенского и Хвойнинского муниципальных округов»;

в абзаце семнадцатом слова «Пестовского и Мошенского муниципальных районов Новгородской области и Хвойнинского муниципального округа» заменить словами «Пестовского, Мошенского и Хвойнинского муниципальных округов»;

в абзацах восемнадцатом - тридцать третьем слова «муниципального района» заменить словами «муниципального округа»;

в абзаце тридцать четвертом слова «Мошенского, Пестовского муниципальных районов Новгородской области и Тверской области (по границе Пестовского муниципального района Новгородской области)» заменить словами «Мошенского, Пестовского муниципальных округов Новгородской области и Тверской области (по границе Пестовского муниципального округа Новгородской области)»;

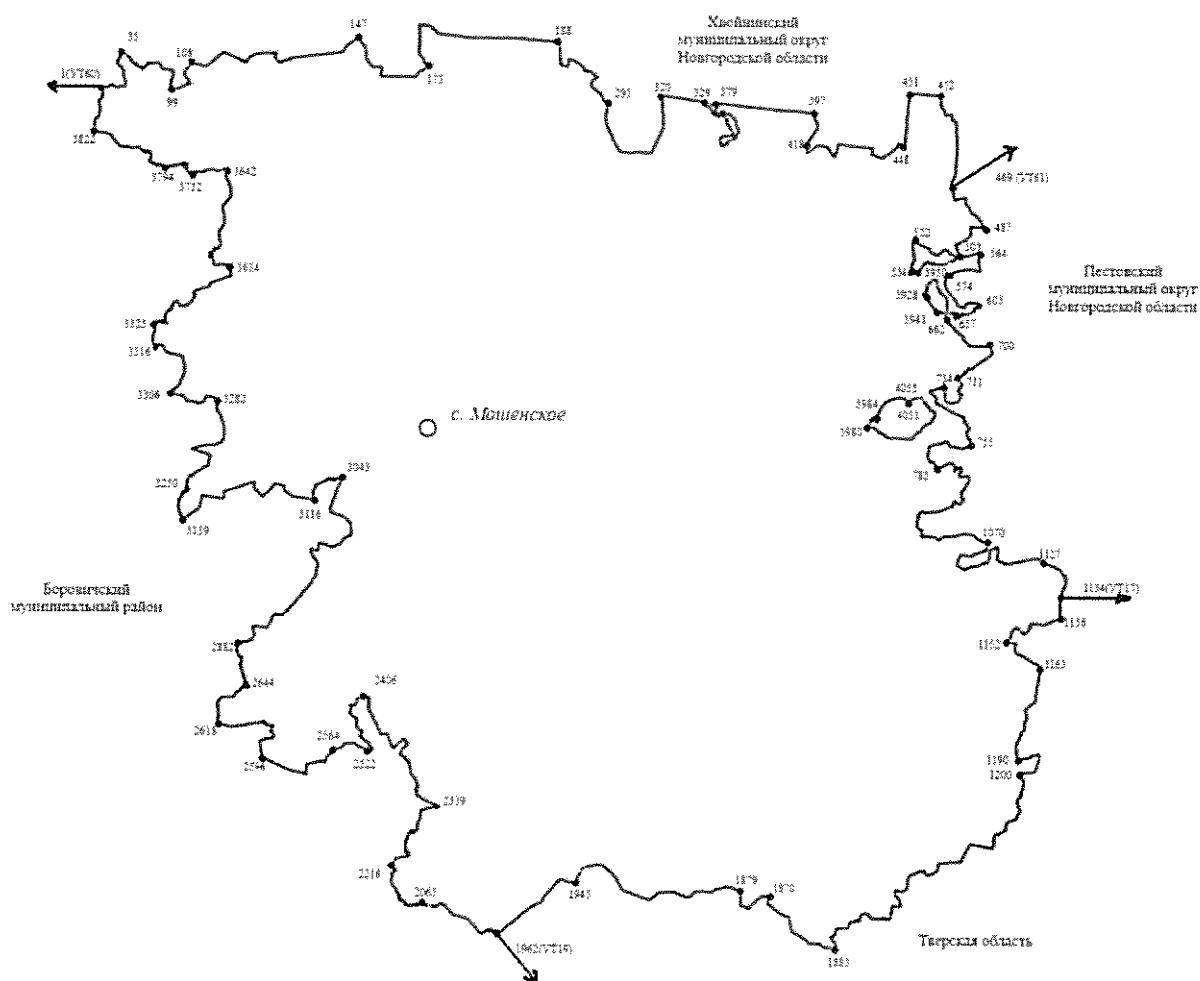
в абзаце сорок четвертом слова «Боровичского, Мошенского муниципальных районов Новгородской области и Тверской области (по административно-территориальной границе Тверской области)» заменить словами «Боровичского муниципального района Новгородской области, Мошенского муниципального округа Новгородской области и Тверской области (по административно-территориальной границе Тверской области)»;

в абзаце шестьдесят девятом слова «Боровичского, Мошенского муниципальных районов Новгородской области и Хвойнинского муниципального округа» заменить словами «Боровичского муниципального района Новгородской области, Мошенского и Хвойнинского муниципальных округов»;

в абзацах семидесятом - семьдесят восьмом слова «муниципального района» заменить словами «муниципального округа»;

п) карту (схему) границ муниципального образования Мошенского муниципального района Новгородской области изложить в следующей редакции:

«Карта (схема) границ  
муниципального образования Мошенского муниципального округа  
Новгородской области»



Условные обозначения:

- - граница муниципального образования
- 1 - характерная точка границы муниципального образования и ее номер »;

р) в описании границ муниципального образования Новгородского муниципального района Новгородской области:

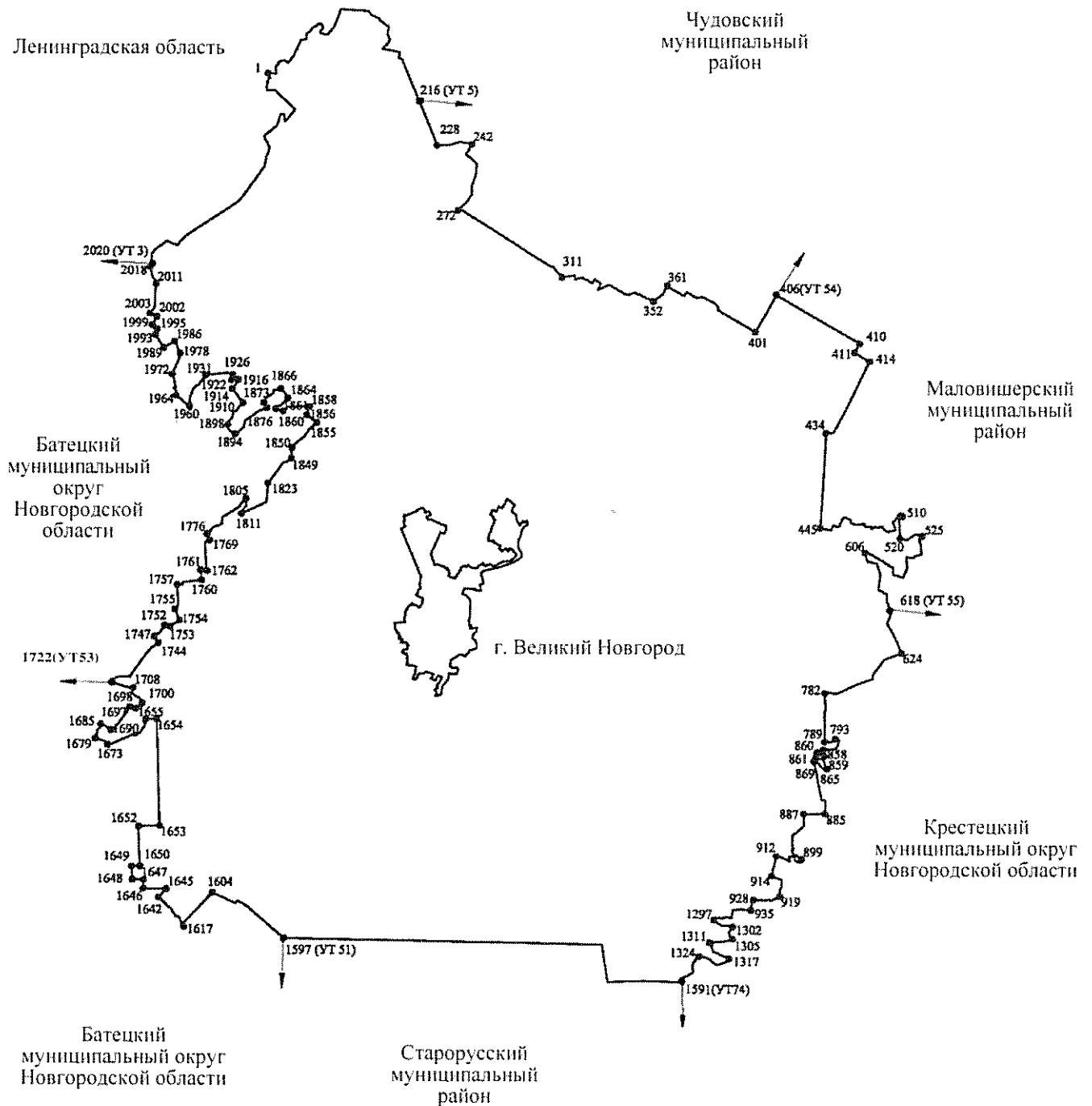
в абзацах двадцать первом, сорок пятом, сорок шестом слова «Крестецкого муниципального округа» заменить словами «Крестецкого муниципального округа Новгородской области»;

в абзаце шестьдесят девятом слова «Шимского, Батецкого, Новгородского муниципальных районов» заменить словами «Шимского муниципального района Новгородской области, Батецкого муниципального округа Новгородской области, Новгородского муниципального района»;

в абзаце сто семнадцатом слова «Батецкого и Новгородского муниципальных районов» заменить словами «Батецкого муниципального округа Новгородской области и Новгородского муниципального района»;

с) карту (схему) границ муниципального образования Новгородского муниципального района Новгородской области изложить в следующей редакции:

Карта (схема) границ  
муниципального образования Новгородского муниципального района  
Новгородской области



Условные обозначения:

- - граница муниципального образования
- 1 - характеристическая точка границы муниципального образования и ее номер »;





## Условные обозначения:

- - граница муниципального образования
- 1 - характерная точка границы муниципального образования и ее номер»;

ф) в описании границ муниципального образования Парфинского муниципального района Новгородской области:

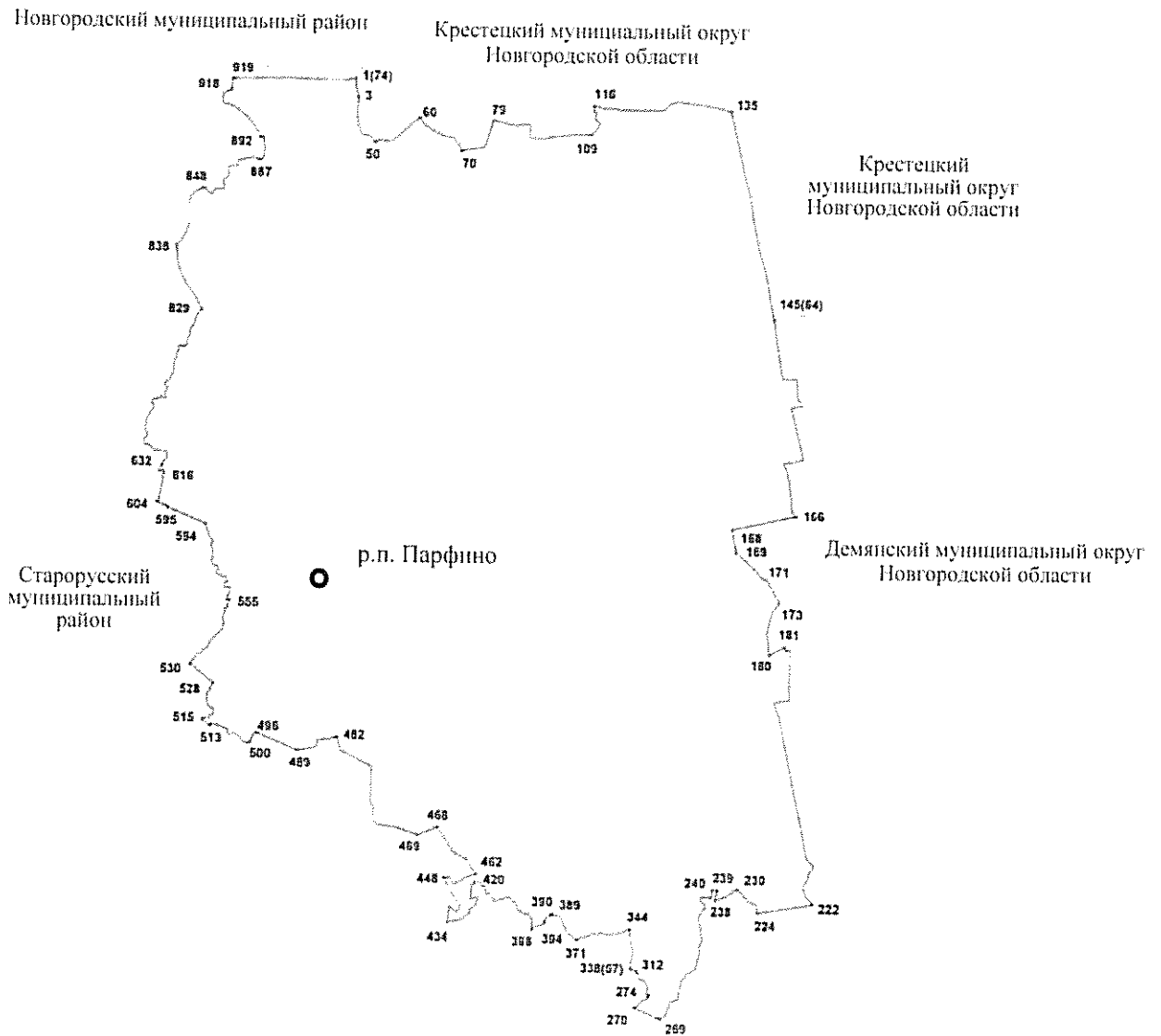
в абзацах третьем - десятом слова «(по административно-территориальной границе Крестецкого района)» заменить словами «(по границе Крестецкого муниципального округа Новгородской области)»;

в абзаце одиннадцатом слова «Парфинского, Крестецкого и Демянского районов» заменить словами «Парфинского муниципального района Новгородской области, Крестецкого и Демянского муниципальных округов», слова «(по границе Демянского муниципального района)» заменить словами «(по границе Демянского муниципального округа Новгородской области)»;

в абзацах двенадцатом - двадцать восьмом слова «муниципального района» заменить словами «муниципального округа Новгородской области»;

х) карту (схему) границ муниципального образования Парфинского муниципального района Новгородской области изложить в следующей редакции:

«Карта (схема) границ  
муниципального образования Парфинского муниципального района  
Новгородской области»



Условные обозначения:

- - граница муниципального образования
- 1 - характерная точка границы муниципального образования и ее номер

ц) в описании границ муниципального образования Пестовского муниципального района Новгородской области:

наименование изложить в следующей редакции:

«Описание границ муниципального образования Пестовского муниципального округа Новгородской области»;

в абзаце первом слова «муниципального района» заменить словами «муниципального округа Новгородской области»;

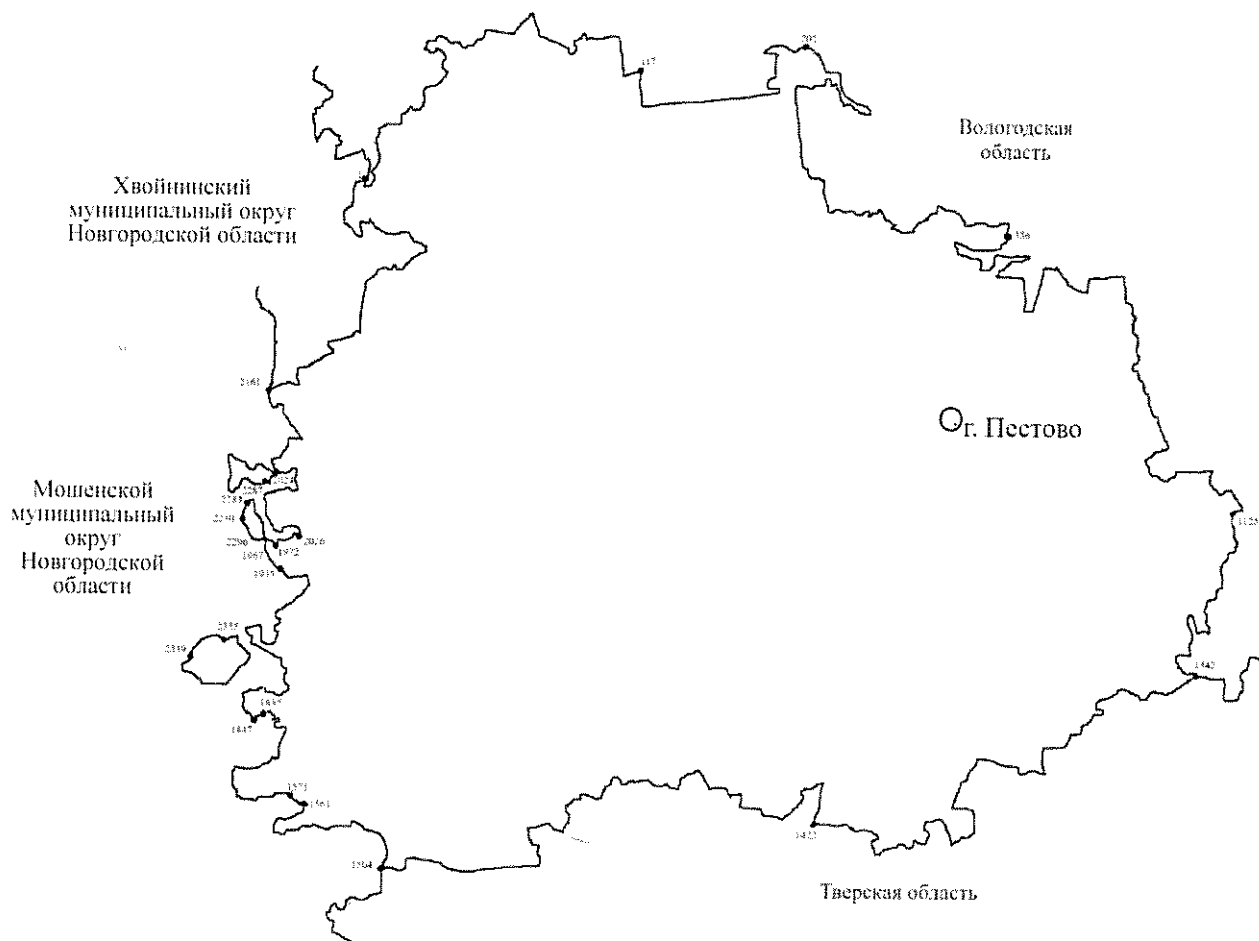
в абзаце двадцать первом слова «Пестовского муниципального района в границах Мошенского муниципального района расположен анклав д. Брызгово Пестовского муниципального района» заменить словами «Пестовского

муниципального округа Новгородской области в границах Мошенского муниципального округа Новгородской области расположен анклав д. Брызгово Пестовского муниципального округа»;

в абзаце двадцать пятом слова «Пестовского муниципального района в границах Мошенского муниципального района расположен анклав озеро Редрово Пестовского муниципального района» заменить словами «Пестовского муниципального округа Новгородской области в границах Мошенского муниципального округа Новгородской области расположен анклав озеро Редрово Пестовского муниципального округа»;

ч) карту (схему) границ муниципального образования Пестовского муниципального района Новгородской области изложить в следующей редакции:

«Карта (схема) границ  
муниципального образования Пестовского муниципального округа  
Новгородской области



Условные обозначения:

- - граница муниципального образования
- 1 - характеристическая точка границы муниципального образования и ее номер »;

ш) в описании границ муниципального образования Поддорского муниципального района Новгородской области:

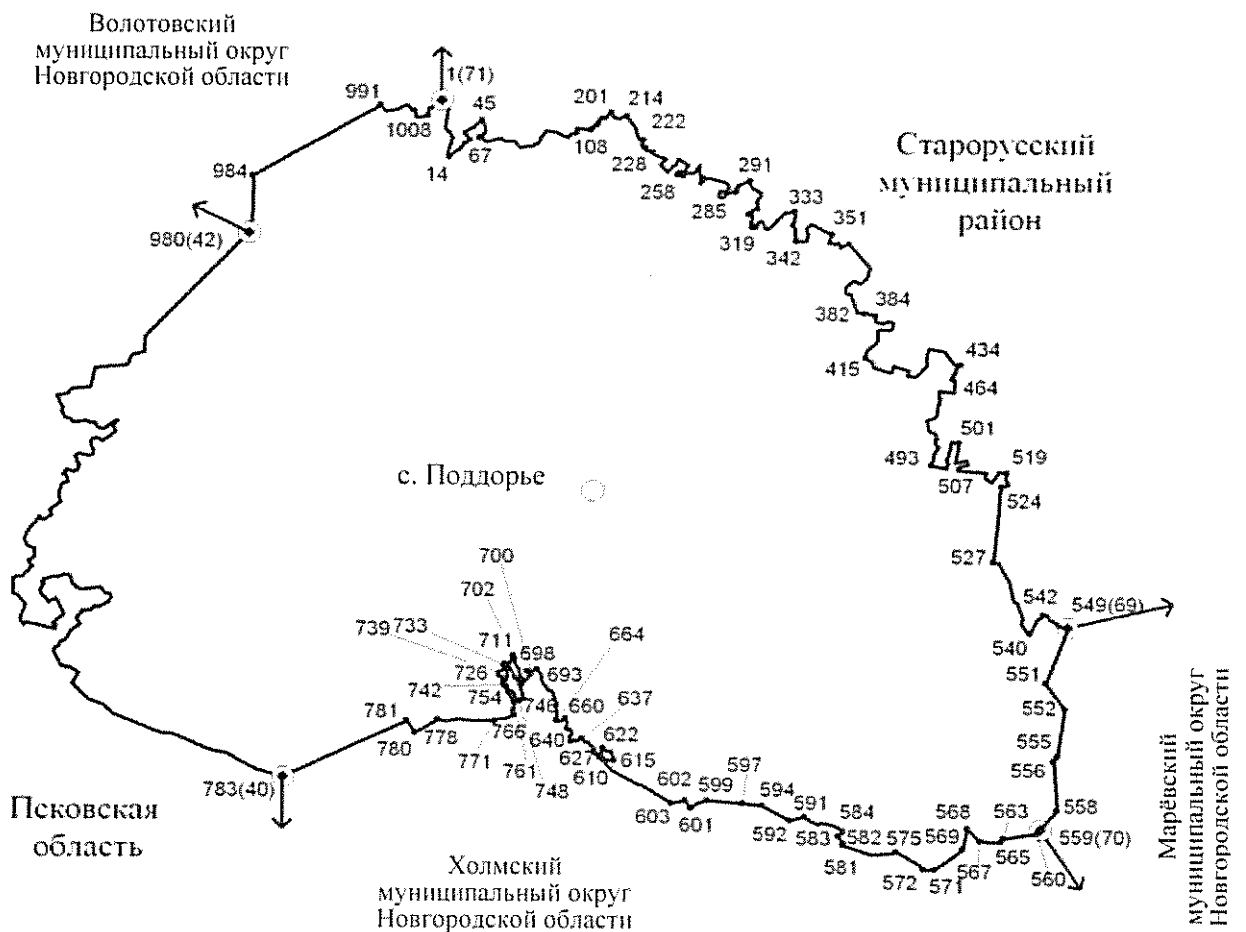
в абзаце тридцать шестом слова «Поддорского, Холмского муниципальных районов Новгородской области и Марёвского муниципального округа» заменить словами «Поддорского муниципального района Новгородской области, Холмского и Марёвского муниципальных округов»;

в абзаце семьдесят пятом слова «Холмского муниципального района» заменить словами «Холмского муниципального округа»;

в абзаце восемьдесят пятом слова «Поддорского, Холмского муниципальных районов» заменить словами «Поддорского муниципального района Новгородской области, Холмского муниципального округа»;

щ) карту (схему) границ муниципального образования Поддорского муниципального района Новгородской области изложить в следующей редакции:

«Карта (схема) границ  
муниципального образования Поддорского  
муниципального района Новгородской области



э) в описании границ муниципального образования Старорусского муниципального района Новгородской области:

в абзаце тридцатом слова «Старорусского, Парфинского и Демянского муниципальных районов» заменить словами «Старорусского и Парфинского муниципальных районов Новгородской области и Демянского муниципального округа»;

в абзацах тридцать первом, тридцать втором слова «муниципального района» заменить словами «муниципального округа Новгородской области»;

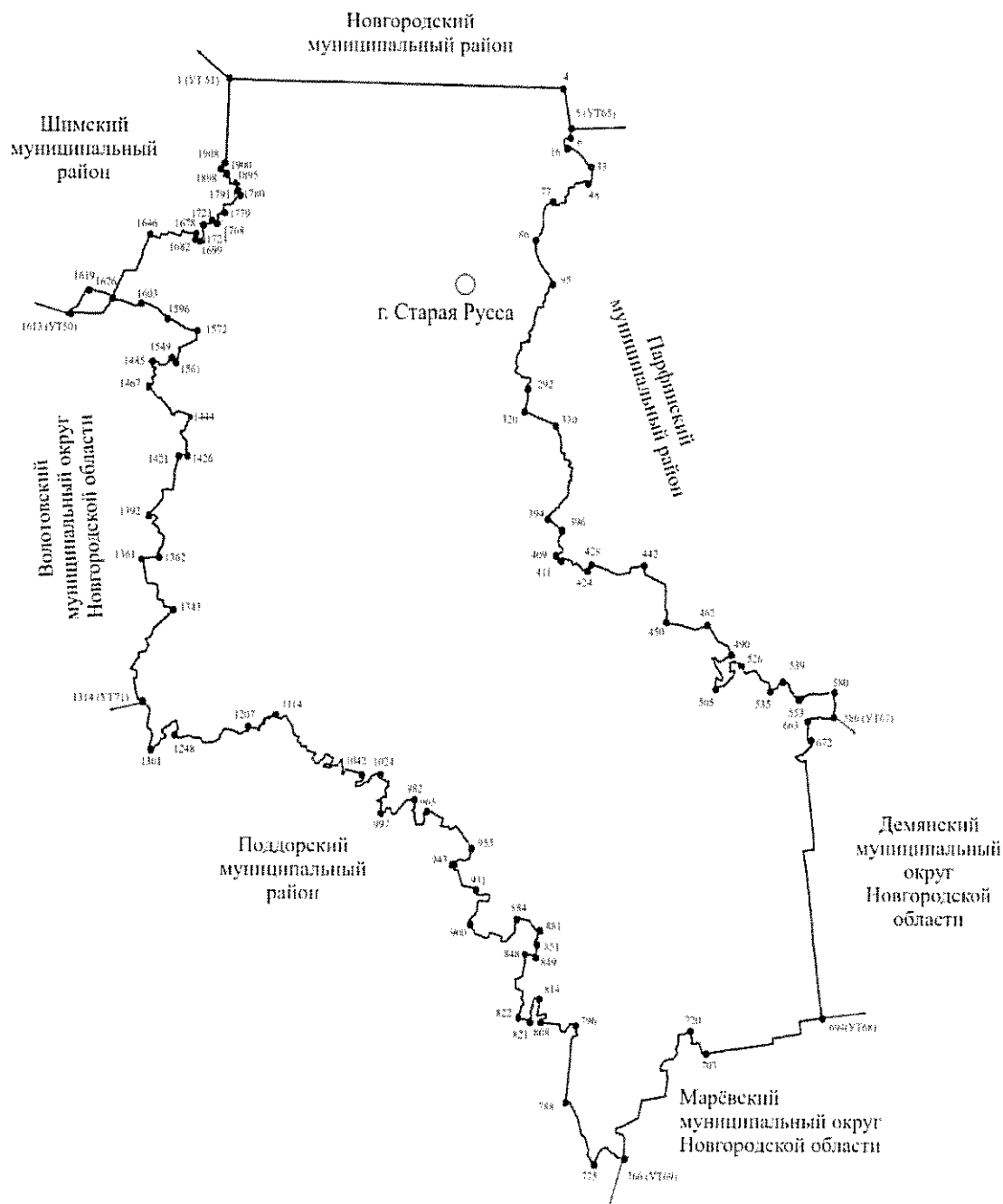
в абзаце тридцать третьем слова «Старорусского, Демянского муниципальных районов Новгородской области и Марёвского муниципального округа Новгородской области (по границе Демянского муниципального района)» заменить словами «Старорусского муниципального района Новгородской области, Демянского и Марёвского муниципальных округов Новгородской области (по границе Демянского муниципального округа Новгородской области)»;

в абзацах тридцать пятом, тридцать шестом слова «(по границе Марёвского муниципального округа)» заменить словами «(по границе Марёвского муниципального округа Новгородской области)»;

в абзацах шестьдесят третьем - семьдесят седьмом слова «(по границе Волотовского муниципального округа)» заменить словами «(по границе Волотовского муниципального округа Новгородской области)»;

ю) карту (схему) границ муниципального образования Старорусского муниципального района Новгородской области изложить в следующей редакции:

«Карта (схема) границ  
муниципального образования Старорусского муниципального района  
Новгородской области»



Условные обозначения:

- - граница муниципального образования
- 1 - характерная точка границы муниципального образования и ее номер »;

я) в описании границ муниципального образования Хвойнинского муниципального округа Новгородской области:

в абзаце пятьдесят шестом слова «Пестовского муниципального района Новгородской области и Хвойнинского муниципального округа» заменить словами «Пестовского и Хвойнинского муниципальных округов»;

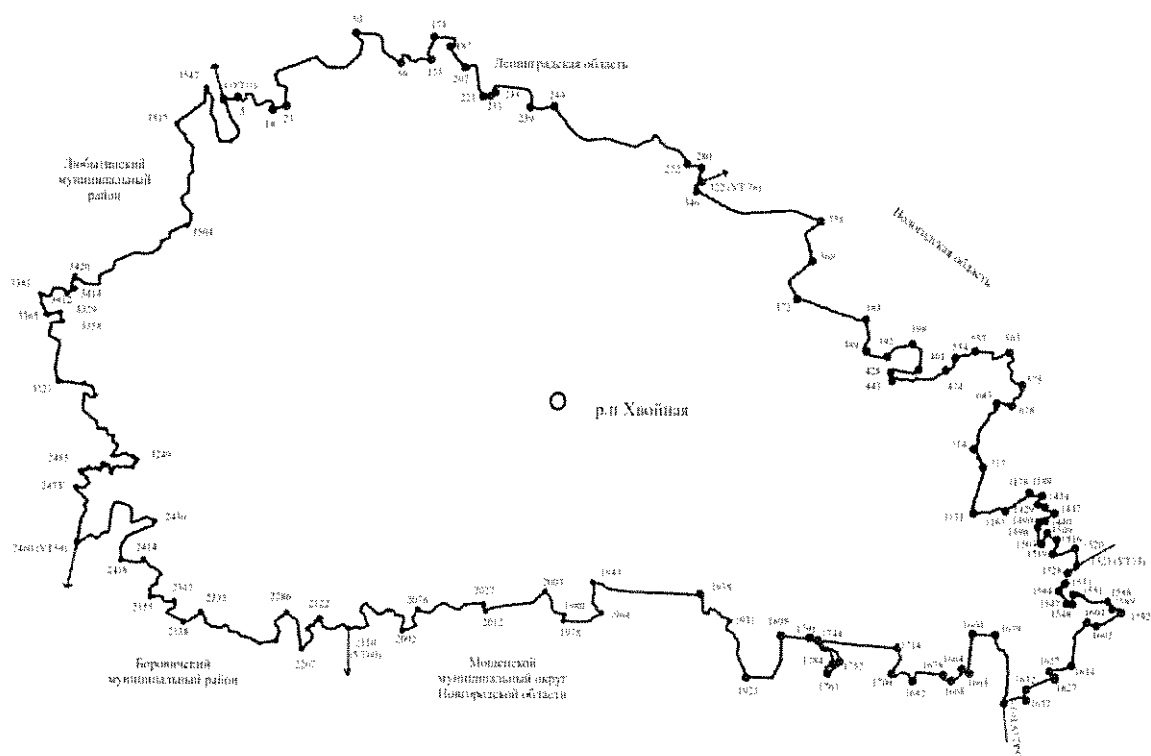
в абзаце пятьдесят седьмом слова «Пестовского муниципального района Новгородской области» заменить словами «Пестовского муниципального округа Новгородской области»;

в абзаце семьдесят шестом слова «Хвойнинского муниципального округа Новгородской области, Пестовского и Мошенского муниципальных районов» заменить словами «Хвойнинского, Пестовского и Мошенского муниципальных округов»;

в абзаце сто пятом слова «Боровичского, Мошенского муниципальных районов Новгородской области и Хвойнинского муниципального округа» заменить словами «Боровичского муниципального района Новгородской области, Мошенского и Хвойнинского муниципальных округов»;

я<sup>1</sup>) карту (схему) границ муниципального образования Хвойнинского муниципального округа Новгородской области изложить в следующей редакции:

«Карта (схема) границ  
муниципального образования Хвойнинского муниципального округа  
Новгородской области»



я<sup>2</sup>) в описании границ муниципального образования Холмского муниципального района Новгородской области:

наименование изложить в следующей редакции:

«Описание границ муниципального образования Холмского муниципального округа Новгородской области»;

в абзаце первом слова «Холмского муниципального района» заменить словами «Холмского муниципального округа»;

в абзаце втором слова «Холмского, Поддорского муниципальных районов» заменить словами «Холмского муниципального округа Новгородской области, Поддорского муниципального района»;

в абзаце девятнадцатом слова «Холмского муниципального района» заменить словами «Холмского муниципального округа»;

в абзаце сорок пятом слова «Поддорского, Холмского муниципальных районов Новгородской области и Марёвского муниципального округа» заменить словами «Поддорского муниципального района Новгородской области, Холмского и Марёвского муниципальных округов»;

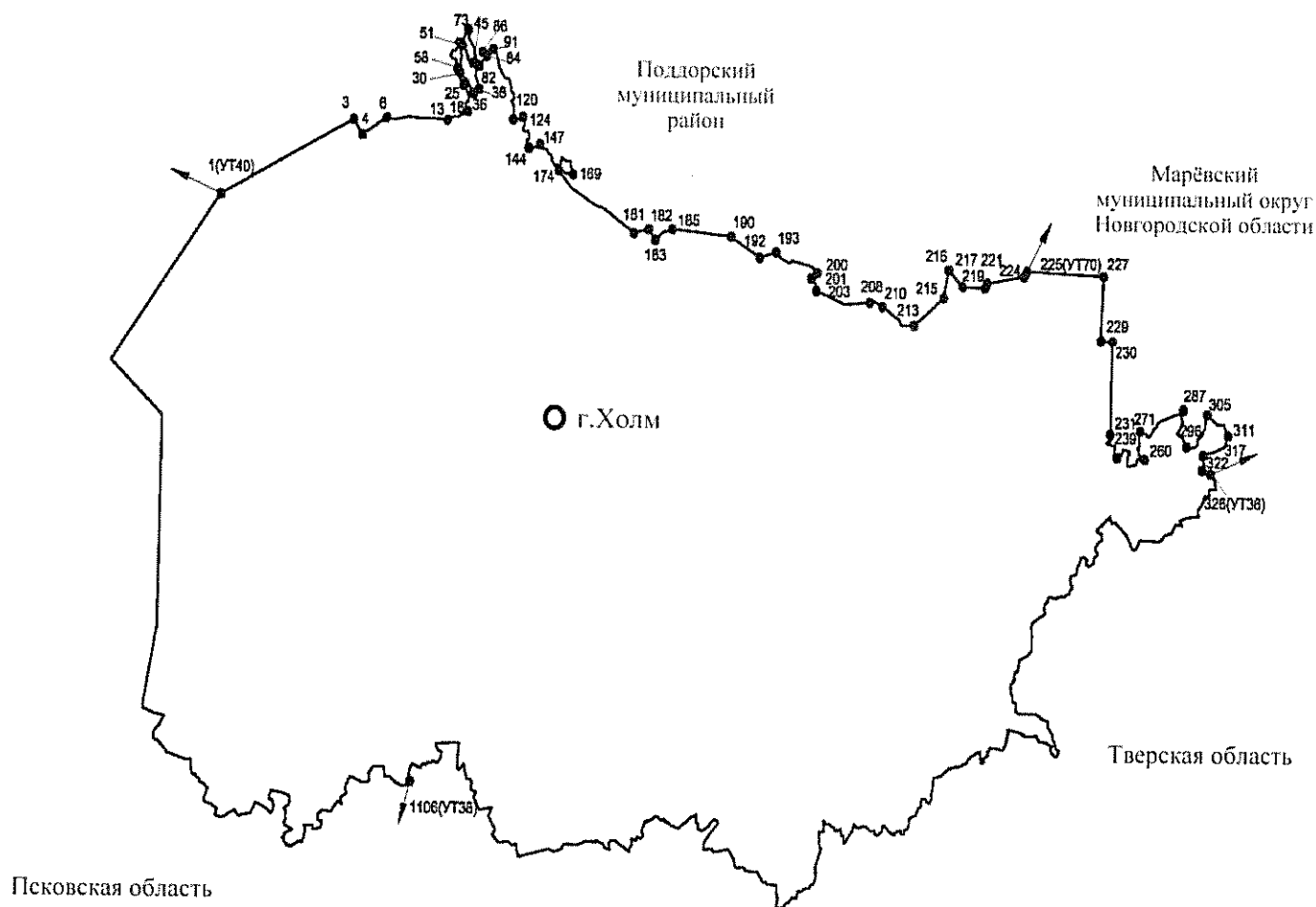
в абзаце пятьдесят девятом слова «Марёвского муниципального округа Новгородской области, Холмского муниципального района» заменить словами «Марёвского и Холмского муниципальных округов», слова «Холмского муниципального района» заменить словами «Холмского муниципального округа»;

в абзаце шестидесятом слова «Холмского муниципального района» заменить словами «Холмского муниципального округа»;

я<sup>3</sup>) карту (схему) границ муниципального образования Холмского муниципального района Новгородской области изложить в следующей редакции:



«Карта (схема) границ  
муниципального образования Холмского муниципального округа  
Новгородской области



Условные обозначения:

- - граница муниципального образования
- 1 - характерная точка границы муниципального образования и ее номер »;

я<sup>4</sup>) в описании границ муниципального образования Шимского муниципального района Новгородской области:

в абзаце четвертом слова «Шимского, Батецкого муниципальных районов» заменить словами «Шимского муниципального района Новгородской области, Батецкого муниципального округа»;

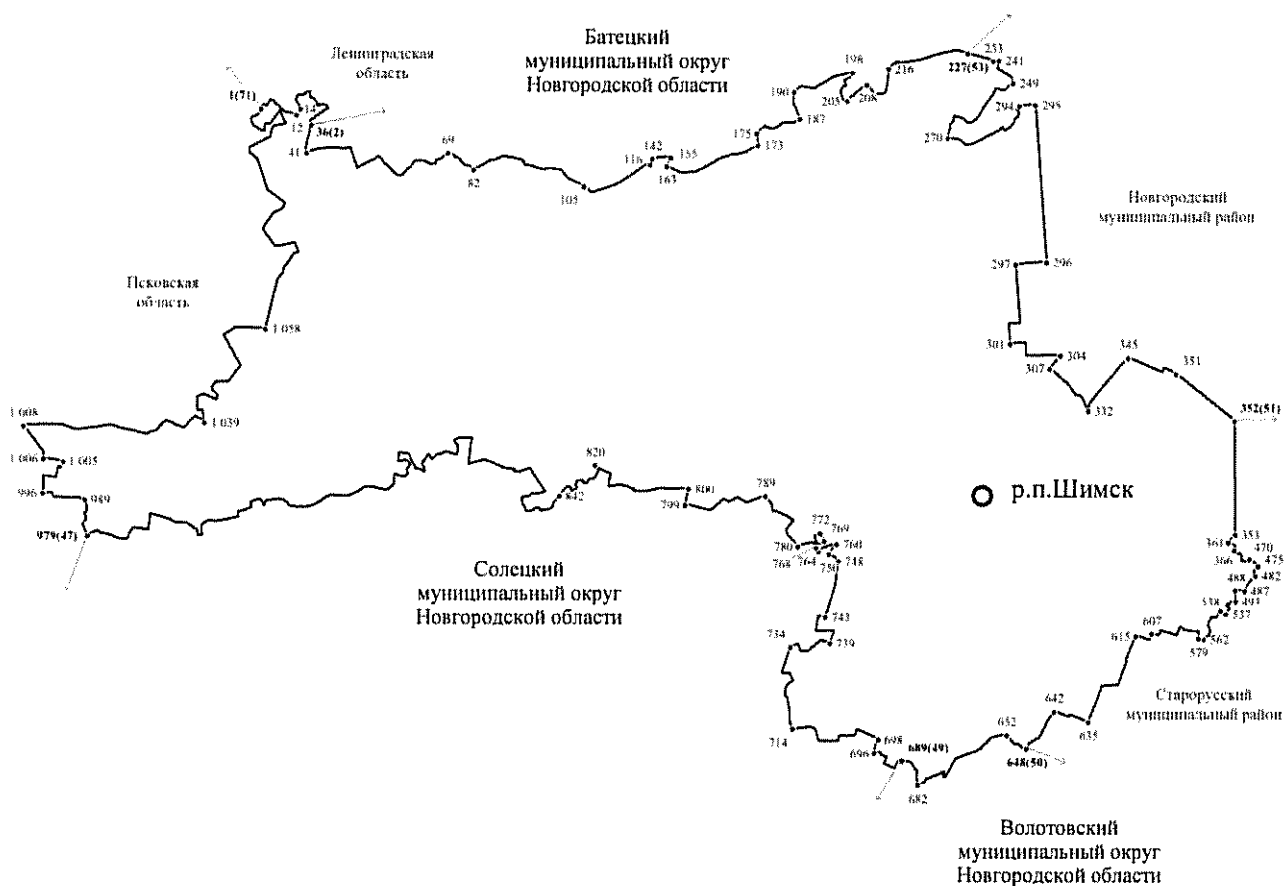
в абзацах одиннадцатом, двенадцатом слова «Батецкого муниципального района» заменить словами «Батецкого муниципального округа»;

в абзаце двадцать первом слова «Шимского, Батецкого и Новгородского муниципальных районов» заменить словами «Шимского и Новгородского муниципальных районов Новгородской области и Батецкого муниципального округа»;

в абзаце семидесятом слова «Солецкого муниципального района» заменить словами «Солецкого муниципального округа Новгородской области»;

я<sup>5</sup>) карту (схему) границ муниципального образования Шимского муниципального района Новгородской области изложить в следующей редакции:

**«Карта (схема) границ  
муниципального образования Шимского муниципального района  
Новгородской области»**



**Условные обозначения:**

- - граница муниципального образования
- 1 - характеристическая точка границы муниципального образования и ее номер ».

**Статья 2**

Настоящий областной закон вступает в силу по истечении десяти дней после дня его официального опубликования.

**Губернатор  
Новгородской области** **А.С. Никитин**

Великий Новгород  
2 апреля 2024 года  
№ 480-ОЗ

