



**ПРАВИТЕЛЬСТВО НОВГОРОДСКОЙ ОБЛАСТИ**  
**ПОСТАНОВЛЕНИЕ**

02.12.2024 № 585

Великий Новгород


**О внесении изменения в Положение о государственном природном заказнике регионального значения «Рдейский»**

Правительство Новгородской области **ПОСТАНОВЛЯЕТ:**

1. Внести изменение в Положение о государственном природном заказнике регионального значения «Рдейский», утвержденное постановлением Администрации Новгородской области от 29.12.2012 № 890, изложив его в прилагаемой редакции.

2. Опубликовать постановление в газете «Новгородские ведомости» и на «Официальном интернет-портале правовой информации» ([www.pravo.gov.ru](http://www.pravo.gov.ru)).

**Первый заместитель  
Губернатора  
Новгородской области**



**А.В. Дронов**

Приложение  
к постановлению Правительства  
Новгородской области  
от 02.12.2024 № 585

«УТВЕРЖДЕНО  
постановлением Администрации  
Новгородской области  
от 29.12.2012 № 890

## ПОЛОЖЕНИЕ

о государственном природном заказнике регионального значения «Рдейский»

### 1. Наименование

Государственный природный заказник регионального значения «Рдейский».

### 2. Категория и значение

Государственный природный заказник регионального значения (далее заказник).

### 3. Профиль

Комплексный (ландшафтный), гидрологический (болотный, озерный, речной), биологический (ботанический и зоологический).

### 4. Назначение

Сохранение восточной части уникальной самой крупной системы верховых болот на Европейском северо-западе России – Полистово-Ловатской болотной системы.

### 5. Описание и природные характеристики

Заказник является буферной территорией государственного природного заповедника «Рдейский», важен для сохранения экологического баланса Рдейского болота, поддерживает популяции птиц, занесенных в Красную книгу Российской Федерации и Красную книгу Новгородской области, способствует сохранению природного объекта «Озеро Рдейское» и объекта культурного наследия «Рдейский монастырь на озере Рдейском, XVIII век».

Являясь частью Полистово-Ловатской болотной системы, территория заказника включена в список болот Международного проекта «Телма», проводившегося в рамках ЮНЕСКО, в перспективный список водно-болотных угодий России, в список особо ценных болот Российской Федерации, в список ключевой орнитологической территории России международного значения.

Территория заказника рекомендована для организации второй очереди угодий международного значения, охраняемых Рамсарской Конвенцией.

Заказник расположен на землях лесного фонда, землях водного фонда.

Заказник создан без изъятия земельных участков у собственников, владельцев и пользователей этих участков.

#### 6. Объекты особой охраны

Восточная часть Полистово-Ловатской болотной системы. Основную часть территории заказника занимают болотные массивы верхового типа, окраины – переходные сфагновые, вахтовые и шейхцериево-сфагновые топи. Болота отличаются высоким обводнением и служат местом обитания редких видов животных;

озеро Рдейское. Озеро первичное, дистрофное, расположено в глубокой впадине торфяника и является остатком обширного озера. Имеется минеральный мыс, большая часть берегов низкая, торфяная. Исток реки Редьи;

объекты животного и растительного мира, занесенные в Красную книгу Российской Федерации и (или) Красную книгу Новгородской области.

#### 7. Местоположение

Местоположение в системе административного устройства:

Новгородская область, Холмский район, Поддорский район.

Местоположение в системе лесоустройства: кварталы (часть), 2 (часть), 3 (часть), 12 (часть), 13 (часть), 163 (выделы 21, 22, 23, 24, 25, 26, 27, 28) Чекуновского участкового лесничества Холмского лесничества, квартал 100 Поддорского участкового лесничества Поддорского лесничества.

#### 8. Площадь

Общая площадь составляет 8522,6 га, в том числе акватория озера Рдейское – 937,0 га, площадь земель лесного фонда – 7585,6 га.

#### 9. Описание границ

Границы территории заказника определены в системе координат МСК-53 (зона 2) и представлены в приложении к настоящему Положению.

#### 10. История создания

Распоряжением Исполнительного комитета Новгородского областного Совета депутатов трудящихся от 23.09.77 № 631-р «Об охране диких животных и растений, находящихся на территории области» был создан гидрологический болотный заказник «Рдейский».

Границы и положение о заказнике «Рдейский» утверждены постановлением Администрации Поддорского района Новгородской области от 30.05.94 № 94 «Об утверждении границ и положения заказника «Рдейский».

Постановлением Новгородской областной Думы от 28.12.94 № 114-ОД «О государственных природных заказниках и памятниках природы областного значения» утверждены новые границы и положение о существующем государственном заказнике «Рдейский».

11. Нормативная и правовая основа функционирования особо охраняемой природной территории

Водный кодекс Российской Федерации;

Земельный кодекс Российской Федерации;

Лесной кодекс Российской Федерации;

Федеральный закон от 10 января 2002 года № 7-ФЗ «Об охране окружающей среды»;

Федеральный закон от 14 марта 1995 года № 33-ФЗ «Об особо охраняемых природных территориях»;

приказ Федеральной службы государственной регистрации, кадастра и картографии от 10 ноября 2020 года № П/0412 «Об утверждении классификатора видов разрешенного использования земельных участков»;

областной закон от 01.03.2019 № 379-ОЗ «Об особо охраняемых природных территориях регионального значения».

12. Режим особой охраны

На территории заказника запрещается любая хозяйственная и иная деятельность, если она противоречит целям создания заказника или причиняет вред природным комплексам и их компонентам, в том числе:

12.1. Проведение всех видов рубок, иное уничтожение и повреждение растительности, за исключением:

12.1.1. Проведения санитарно-оздоровительных мероприятий, рубки, расчистки квартальных, граничных просек, визиров, проведения работ, связанных с устройством противопожарных минерализованных полос (кроме периода с 15 апреля по 15 июля);

12.1.2. Случаев, когда осуществление указанной деятельности необходимо для обеспечения функционирования заказника (кроме периода с 15 апреля по 15 июля);

12.1.3. Лесовосстановления на лесных участках, лесные насаждения на которых погибли или повреждены в результате пожаров, воздействия вредных организмов (кроме периода с 15 апреля по 15 июля);

12.2. Геологоразведочные изыскания и добыча полезных ископаемых;

12.3. Взрывные работы;

12.4. Строительство, реконструкция, размещение зданий, строений, сооружений, устройство сплошных ограждений, создание многолетних насаждений, за исключением:

12.4.1. Случаев, когда осуществление указанной деятельности необходимо для обеспечения функционирования заказника и объекта культурного наследия «Рдейский монастырь на озере Рдейском, XVIII век»;

12.4.2. Строительства, реконструкции, капитального ремонта линейных объектов, осуществляемых без изменения границ охранных зон таких объектов в сторону их увеличения;

12.4.3. Возведения некапитальных строений, сооружений при осуществлении рекреационной деятельности на территории заказника и объекта культурного наследия «Рдейский монастырь на озере Рдейском, XVIII век»;

12.5. Складирование и размещение строительных и иных материалов, грунтов, конструкций, за исключением случаев, предусмотренных подпунктами 12.4.1-12.4.3 настоящего Положения;

12.6. Распашка земель;

12.7. Применение и хранение пестицидов и других ядохимикатов;

12.8. Применение минеральных удобрений без немедленной заделки их в почву;

12.9. Сброс и захоронение радиоактивных веществ, отходов производства и потребления;

12.10. Проведение мелиоративных работ;

12.11. Дноуглубительные и другие земляные работы, приводящие к изменению структуры дна или структуры берегов озер, рек и ручьев, за исключением берегоукрепительных работ при обосновании их необходимости;

12.12. Выжигание растительности;

12.13. Пребывание на территории заказника в период размножения водоплавающих и околоводных птиц с 15 апреля по 15 июля вне специально оборудованных троп с деревянным покрытием и без письменного согласования с министерством природных ресурсов, лесного хозяйства и экологии Новгородской области;

12.14. Добыча, уничтожение объектов животного мира, не отнесенных к охотничьим ресурсам и водным биологическим ресурсам, за исключением уничтожения почвенных животных при уничтожении почвы, подстилки (в составе почвы) при осуществлении деятельности, предусмотренной пунктом 12.6, подпунктами 12.4.1-12.4.3 настоящего Положения;

12.15. Организация подкормочных площадок для кабанов;

12.16. Сетевой лов рыбы;

12.17. Охота и лов рыбы на территории заказника в период размножения водоплавающих и околоводных птиц с 15 апреля по 15 июля;

12.18. Использование катеров, гидроциклов, а также плавсредств с подвесными моторами мощностью свыше 50 лошадиных сил;

12.19. Движение и стоянка транспортных средств (в том числе автомототранспортных средств на гусеничном ходу и волокуш) за исключением:

12.19.1. Случаев, когда движение и стоянка транспортных средств осуществляются для обеспечения функционирования заказника и объекта культурного наследия «Рдейский монастырь на озере Рдейском, XVIII век» с согласованием направления движения с министерством природных ресурсов, лесного хозяйства и экологии Новгородской области;

12.19.2. Случаев, предусмотренных подпунктами 12.4.2, 12.4.3 настоящего Положения;

12.20. Интродукция живых организмов в целях их акклиматизации;

12.21. Стоянки туристов, устройство бивуаков, разжигание костров, кроме специально отведенных мест;

12.22. Беспривязное содержание собак;

12.23. Заготовка живицы, заготовка и сбор недревесных лесных ресурсов, заготовка пищевых лесных ресурсов и сбор лекарственных растений, за исключением осуществления такой деятельности гражданами для собственных нужд;

12.24. Сбор биологических коллекций, кроме сбора, осуществляемого в целях научно-исследовательской деятельности;

12.25. Иные виды хозяйственной деятельности, препятствующие сохранению, восстановлению и воспроизводству природных комплексов и объектов.

### 13. Основные и вспомогательные виды разрешенного использования земельных участков, расположенных в границах заказника

Основным видом разрешенного использования земельных участков, расположенных в границах заказника, является «охрана природных территорий».

Вспомогательными видами разрешенного использования земельных участков в границах заказника определены «общее пользование водными объектами», «отдых (рекреация)», «историко-культурная деятельность», «использование лесов», применяемые с учетом режима особой охраны, установленного в разделе 12 настоящего Положения.

### 14. Порядок государственного контроля (надзора) на территории охраняемого природного комплекса и управления охраняемым заказником

Региональный государственный контроль (надзор) в области охраны и использования особо охраняемых природных территорий на территории заказника осуществляет министерство природных ресурсов, лесного хозяйства и экологии Новгородской области в соответствии с положением о региональном государственном контроле (надзоре) в области охраны и использования особо охраняемых природных территорий, утверждаемым постановлением Правительства Новгородской области.

Управление заказником осуществляет государственное областное казенное учреждение «Региональный центр природных ресурсов и экологии Новгородской области».

### Приложение

к Положению о государственном природном заказнике регионального значения «Рдейский»

## ГРАФИЧЕСКОЕ ОПИСАНИЕ

местоположения границ государственного природного заказника регионального значения «Рдейский»

Описание местоположения границ государственного природного заказника регионального значения «Рдейский» (далее объект)

### Раздел 1

#### Сведения об объекте

государственный природный заказник регионального значения «Рдейский»,  
реестровый номер: 53:19-6.40

| № п/п | Характеристики объекта  | Описание характеристик |
|-------|---|------------------------|
| 1     | 2   | 3                      |
| 1.    | Местоположение объекта  | Новгородская область   |
| 2.    | Площадь объекта ± величина погрешности определения площади ( $P \pm \Delta P$ ) | 85225907±16156 кв.м    |
| 3.    | Иные характеристики объекта   | -                      |

### Раздел 2

#### Сведения о местоположении границ объекта

| 1. Система координат — МСК-53 (Зона-2)                         |                |   |   |  |   |
|--|----------------|---|---|--|---|
| 2. Сведения о характерных точках границ объекта                |                |   |   |  |   |
| Обозначение характерных точек границы                          | Координаты (м) |   | Метод определения координат характерной точки | Средняя квадратическая погрешность положения характерной точки ( $M_t$ ) (м) | Описание обозначения точки на местности (при наличии) |
|  | X              | Y |   |  |   |
| 1  | 2              | 3 | 4   | 5  | 6   |
| -  | -              | - | -   | -  | -   |
| 3. Сведения о характерных точках части (частей) границ объекта |                |   |   |  |   |
| Обозначение характерных точек части границы                    | Координаты (м) |   | Метод определения координат характерной точки | Средняя квадратическая погрешность положения характерной точки ( $M_t$ ) (м) | Описание обозначения точки на местности (при наличии) |
|  | X              | Y |   |  |   |
| 1  | 2              | 3 | 4   | 5  | 6   |
| Часть №  |                |   |   |  |   |
| -  | -              | - | -   | -  | -   |

## Раздел 3

## Сведения о местоположении измененных (уточненных) границ объекта

| 1. Система координат МСК-53 (Зона-2)            |                             |            |  |            |   |  |   |
|---|-----------------------------|------------|--|------------|---|--|---|
| 2. Сведения о характерных точках границ объекта |                             |            |  |            |   |  |   |
| Обозначение характерных точек границы           | Существующие координаты (м) |            | Измененные (уточненные) координаты (м) |            | Метод определения координат характерной точки | Средняя квадратическая погрешность положения характерной точки (M <sub>t</sub> ) (м) | Описание обозначения точки на местности (при наличии) |
|   | X                           | Y          | X                                      | Y          |   |  |   |
| 1   | 2                           | 3          | 4                                      | 5          | 6   | 7  | 8   |
| 1   | -                           | -          | 442091,17                              | 2154225,24 | картометрический метод                        | 5,00   | -   |
| 2   | -                           | -          | 441237,58                              | 2154835,94 | картометрический метод                        | 5,00   | -   |
| 3   | -                           | -          | 441783,78                              | 2155770,17 | картометрический метод                        | 5,00   | -   |
| 4   | -                           | -          | 442156,71                              | 2156408,05 | картометрический метод                        | 5,00   | -   |
| 5   | 442155,57                   | 2157290,09 | 442155,57                              | 2157290,09 | картометрический метод                        | 5,00   | -   |
| 6   | -                           | -          | 442186,58                              | 2158095,31 | картометрический метод                        | 5,00   | -   |
| 7   | -                           | -          | 442290,60                              | 2158116,97 | картометрический метод                        | 5,00   | -   |
| 8   | -                           | -          | 442437,96                              | 2158129,98 | картометрический метод                        | 5,00   | -   |
| 9   | -                           | -          | 442563,64                              | 2158125,65 | картометрический метод                        | 5,00   | -   |
| 10  | -                           | -          | 442737,01                              | 2158060,63 | картометрический метод                        | 5,00   | -   |



| 1  | 2 | 3 | 4         | 5          | 6                              | 7    | 8 |
|----|---|---|-----------|------------|--------------------------------|------|---|
| 11 | - | - | 442806,35 | 2157978,29 | картомет-<br>рический<br>метод | 5,00 | - |
| 12 | - | - | 442958,04 | 2157861,28 | картомет-<br>рический<br>метод | 5,00 | - |
| 13 | - | - | 443013,59 | 2157859,90 | картомет-<br>рический<br>метод | 5,00 | - |
| 14 | - | - | 443026,69 | 2157882,08 | картомет-<br>рический<br>метод | 5,00 | - |
| 15 | - | - | 443044,74 | 2157887,51 | картомет-<br>рический<br>метод | 5,00 | - |
| 16 | - | - | 443058,15 | 2157884,23 | картомет-<br>рический<br>метод | 5,00 | - |
| 17 | - | - | 443118,70 | 2157857,64 | картомет-<br>рический<br>метод | 5,00 | - |
| 18 | - | - | 443136,64 | 2157859,50 | картомет-<br>рический<br>метод | 5,00 | - |
| 19 | - | - | 443160,21 | 2157879,44 | картомет-<br>рический<br>метод | 5,00 | - |
| 20 | - | - | 443182,46 | 2157915,48 | картомет-<br>рический<br>метод | 5,00 | - |
| 21 | - | - | 443213,75 | 2157937,57 | картомет-<br>рический<br>метод | 5,00 | - |
| 22 | - | - | 443251,05 | 2157951,15 | картомет-<br>рический<br>метод | 5,00 | - |
| 23 | - | - | 443294,57 | 2157952,13 | картомет-<br>рический<br>метод | 5,00 | - |
| 24 | - | - | 443325,66 | 2157965,55 | картомет-<br>рический<br>метод | 5,00 | - |
| 25 | - | - | 443354,94 | 2158001,38 | картомет-<br>рический<br>метод | 5,00 | - |
| 26 | - | - | 443409,60 | 2158010,37 | картомет-<br>рический<br>метод | 5,00 | - |

| 1  | 2 | 3 | 4         | 5          | 6                              | 7    | 8 |
|----|---|---|-----------|------------|--------------------------------|------|---|
| 27 | - | - | 443436,30 | 2157993,60 | картомет-<br>рический<br>метод | 5,00 | - |
| 28 | - | - | 443467,34 | 2157985,51 | картомет-<br>рический<br>метод | 5,00 | - |
| 29 | - | - | 443499,73 | 2157955,81 | картомет-<br>рический<br>метод | 5,00 | - |
| 30 | - | - | 443540,22 | 2157924,77 | картомет-<br>рический<br>метод | 5,00 | - |
| 31 | - | - | 443632,01 | 2157878,88 | картомет-<br>рический<br>метод | 5,00 | - |
| 32 | - | - | 443744,03 | 2157819,49 | картомет-<br>рический<br>метод | 5,00 | - |
| 33 | - | - | 443853,35 | 2157850,53 | картомет-<br>рический<br>метод | 5,00 | - |
| 34 | - | - | 443989,67 | 2157807,34 | картомет-<br>рический<br>метод | 5,00 | - |
| 35 | - | - | 444023,41 | 2157823,54 | картомет-<br>рический<br>метод | 5,00 | - |
| 36 | - | - | 444108,45 | 2157822,19 | картомет-<br>рический<br>метод | 5,00 | - |
| 37 | - | - | 444113,03 | 2157824,53 | картомет-<br>рический<br>метод | 5,00 | - |
| 38 | - | - | 444170,53 | 2157764,15 | картомет-<br>рический<br>метод | 5,00 | - |
| 39 | - | - | 444171,88 | 2157675,07 | картомет-<br>рический<br>метод | 5,00 | - |
| 40 | - | - | 444196,18 | 2157634,58 | картомет-<br>рический<br>метод | 5,00 | - |
| 41 | - | - | 444228,57 | 2157611,64 | картомет-<br>рический<br>метод | 5,00 | - |
| 42 | - | - | 444391,88 | 2157611,64 | картомет-<br>рический<br>метод | 5,00 | - |

| 1  | 2 | 3 | 4         | 5          | 6                              | 7    | 8 |
|----|---|---|-----------|------------|--------------------------------|------|---|
| 43 | - | - | 444424,48 | 2157593,97 | картомет-<br>рический<br>метод | 5,00 | - |
| 44 | - | - | 444437,49 | 2157586,91 | картомет-<br>рический<br>метод | 5,00 | - |
| 45 | - | - | 444487,22 | 2157598,06 | картомет-<br>рический<br>метод | 5,00 | - |
| 46 | - | - | 444535,71 | 2157637,93 | картомет-<br>рический<br>метод | 5,00 | - |
| 47 | - | - | 444571,66 | 2157667,50 | картомет-<br>рический<br>метод | 5,00 | - |
| 48 | - | - | 444587,95 | 2157676,08 | картомет-<br>рический<br>метод | 5,00 | - |
| 49 | - | - | 444667,26 | 2157690,23 | картомет-<br>рический<br>метод | 5,00 | - |
| 50 | - | - | 444732,93 | 2157660,64 | картомет-<br>рический<br>метод | 5,00 | - |
| 51 | - | - | 444771,44 | 2157665,78 | картомет-<br>рический<br>метод | 5,00 | - |
| 52 | - | - | 444867,45 | 2157607,91 | картомет-<br>рический<br>метод | 5,00 | - |
| 53 | - | - | 444956,62 | 2157571,90 | картомет-<br>рический<br>метод | 5,00 | - |
| 54 | - | - | 445002,92 | 2157566,76 | картомет-<br>рический<br>метод | 5,00 | - |
| 55 | - | - | 445075,79 | 2157581,34 | картомет-<br>рический<br>метод | 5,00 | - |
| 56 | - | - | 445254,35 | 2161214,00 | картомет-<br>рический<br>метод | 5,00 | - |
| 57 | - | - | 445208,99 | 2161278,16 | картомет-<br>рический<br>метод | 5,00 | - |
| 58 | - | - | 445057,82 | 2161379,55 | картомет-<br>рический<br>метод | 5,00 | - |

| 1  | 2 | 3 | 4         | 5          | 6                              | 7    | 8 |
|----|---|---|-----------|------------|--------------------------------|------|---|
| 59 | - | - | 444915,36 | 2161477,44 | картомет-<br>рический<br>метод | 5,00 | - |
| 60 | - | - | 444917,99 | 2161582,47 | картомет-<br>рический<br>метод | 5,00 | - |
| 61 | - | - | 445715,40 | 2161552,73 | картомет-<br>рический<br>метод | 5,00 | - |
| 62 | - | - | 445821,75 | 2161711,34 | картомет-<br>рический<br>метод | 5,00 | - |
| 63 | - | - | 445795,88 | 2161906,63 | картомет-<br>рический<br>метод | 5,00 | - |
| 64 | - | - | 445522,59 | 2162040,55 | картомет-<br>рический<br>метод | 5,00 | - |
| 65 | - | - | 444014,08 | 2162730,21 | картомет-<br>рический<br>метод | 5,00 | - |
| 66 | - | - | 443765,76 | 2162698,66 | картомет-<br>рический<br>метод | 5,00 | - |
| 67 | - | - | 443573,28 | 2162540,54 | картомет-<br>рический<br>метод | 5,00 | - |
| 68 | - | - | 443853,88 | 2162270,86 | картомет-<br>рический<br>метод | 5,00 | - |
| 69 | - | - | 443996,68 | 2161986,00 | картомет-<br>рический<br>метод | 5,00 | - |
| 70 | - | - | 444582,08 | 2161829,69 | картомет-<br>рический<br>метод | 5,00 | - |
| 71 | - | - | 444733,14 | 2161486,59 | картомет-<br>рический<br>метод | 5,00 | - |
| 72 | - | - | 444314,26 | 2161450,55 | картомет-<br>рический<br>метод | 5,00 | - |
| 73 | - | - | 444088,99 | 2161624,08 | картомет-<br>рический<br>метод | 5,00 | - |
| 74 | - | - | 443770,26 | 2161946,56 | картомет-<br>рический<br>метод | 5,00 | - |

| 1  | 2 | 3 | 4         | 5          | 6                              | 7    | 8 |
|----|---|---|-----------|------------|--------------------------------|------|---|
| 75 | - | - | 443340,91 | 2162328,32 | картомет-<br>рический<br>метод | 5,00 | - |
| 76 | - | - | 443236,13 | 2162299,47 | картомет-<br>рический<br>метод | 5,00 | - |
| 77 | - | - | 443151,92 | 2162057,60 | картомет-<br>рический<br>метод | 5,00 | - |
| 78 | - | - | 442983,46 | 2161986,00 | картомет-<br>рический<br>метод | 5,00 | - |
| 79 | - | - | 442804,16 | 2161988,25 | картомет-<br>рический<br>метод | 5,00 | - |
| 80 | - | - | 442673,09 | 2161984,69 | картомет-<br>рический<br>метод | 5,00 | - |
| 81 | - | - | 442576,04 | 2162012,83 | картомет-<br>рический<br>метод | 5,00 | - |
| 82 | - | - | 442399,39 | 2161812,42 | картомет-<br>рический<br>метод | 5,00 | - |
| 83 | - | - | 442367,68 | 2161634,77 | картомет-<br>рический<br>метод | 5,00 | - |
| 84 | - | - | 442225,89 | 2161421,68 | картомет-<br>рический<br>метод | 5,00 | - |
| 85 | - | - | 442220,67 | 2160867,62 | картомет-<br>рический<br>метод | 5,00 | - |
| 86 | - | - | 441807,34 | 2160582,85 | картомет-<br>рический<br>метод | 5,00 | - |
| 87 | - | - | 441531,61 | 2160600,33 | картомет-<br>рический<br>метод | 5,00 | - |
| 88 | - | - | 441430,66 | 2160660,59 | картомет-<br>рический<br>метод | 5,00 | - |
| 89 | - | - | 441370,79 | 2160718,41 | картомет-<br>рический<br>метод | 5,00 | - |
| 90 | - | - | 441273,48 | 2160749,49 | картомет-<br>рический<br>метод | 5,00 | - |

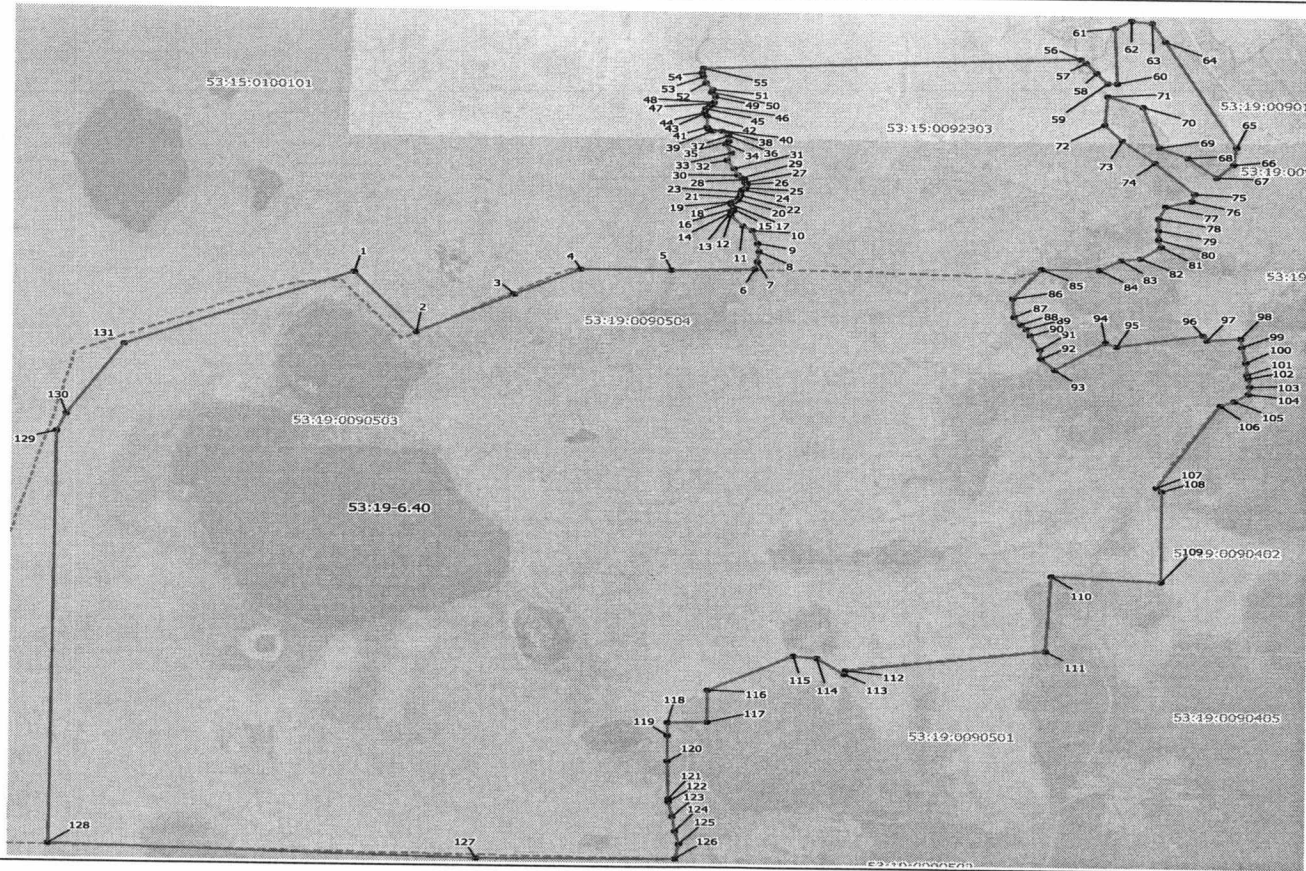
| 1   | 2 | 3 | 4         | 5          | 6                              | 7    | 8 |
|-----|---|---|-----------|------------|--------------------------------|------|---|
| 91  | - | - | 441079,90 | 2160850,46 | картомет-<br>рический<br>метод | 5,00 | - |
| 92  | - | - | 440940,72 | 2160854,71 | картомет-<br>рический<br>метод | 5,00 | - |
| 93  | - | - | 440781,02 | 2160987,40 | картомет-<br>рический<br>метод | 5,00 | - |
| 94  | - | - | 441175,51 | 2161485,14 | картомет-<br>рический<br>метод | 5,00 | - |
| 95  | - | - | 441125,12 | 2161586,27 | картомет-<br>рический<br>метод | 5,00 | - |
| 96  | - | - | 441295,52 | 2162424,74 | картомет-<br>рический<br>метод | 5,00 | - |
| 97  | - | - | 441238,90 | 2162469,85 | картомет-<br>рический<br>метод | 5,00 | - |
| 98  | - | - | 441257,34 | 2162781,59 | картомет-<br>рический<br>метод | 5,00 | - |
| 99  | - | - | 441134,32 | 2162792,71 | картомет-<br>рический<br>метод | 5,00 | - |
| 100 | - | - | 440909,63 | 2162835,67 | картомет-<br>рический<br>метод | 5,00 | - |
| 101 | - | - | 440750,02 | 2162852,17 | картомет-<br>рический<br>метод | 5,00 | - |
| 102 | - | - | 440685,64 | 2162856,61 | картомет-<br>рический<br>метод | 5,00 | - |
| 103 | - | - | 440570,56 | 2162877,15 | картомет-<br>рический<br>метод | 5,00 | - |
| 104 | - | - | 440466,79 | 2162864,29 | картомет-<br>рический<br>метод | 5,00 | - |
| 105 | - | - | 440364,44 | 2162733,58 | картомет-<br>рический<br>метод | 5,00 | - |
| 106 | - | - | 440293,06 | 2162599,17 | картомет-<br>рический<br>метод | 5,00 | - |

| 1   | 2 | 3 | 4         | 5          | 6                              | 7    | 8 |
|-----|---|---|-----------|------------|--------------------------------|------|---|
| 107 | - | - | 439107,22 | 2161989,77 | картомет-<br>рический<br>метод | 5,00 | - |
| 108 | - | - | 439045,27 | 2162036,98 | картомет-<br>рический<br>метод | 5,00 | - |
| 109 | - | - | 437733,57 | 2162042,97 | картомет-<br>рический<br>метод | 5,00 | - |
| 110 | - | - | 437803,74 | 2160974,46 | картомет-<br>рический<br>метод | 5,00 | - |
| 111 | - | - | 436720,05 | 2160932,89 | картомет-<br>рический<br>метод | 5,00 | - |
| 112 | - | - | 436417,00 | 2159007,22 | картомет-<br>рический<br>метод | 5,00 | - |
| 113 | - | - | 436353,92 | 2158993,07 | картомет-<br>рический<br>метод | 5,00 | - |
| 114 | - | - | 436579,81 | 2158734,10 | картомет-<br>рический<br>метод | 5,00 | - |
| 115 | - | - | 436612,65 | 2158497,34 | картомет-<br>рический<br>метод | 5,00 | - |
| 116 | - | - | 436103,45 | 2157674,37 | картомет-<br>рический<br>метод | 5,00 | - |
| 117 | - | - | 435638,75 | 2157669,99 | картомет-<br>рический<br>метод | 5,00 | - |
| 118 | - | - | 435628,98 | 2157286,61 | картомет-<br>рический<br>метод | 5,00 | - |
| 119 | - | - | 435450,46 | 2157281,62 | картомет-<br>рический<br>метод | 5,00 | - |
| 120 | - | - | 435077,34 | 2157288,68 | картомет-<br>рический<br>метод | 5,00 | - |
| 121 | - | - | 434538,19 | 2157296,58 | картомет-<br>рический<br>метод | 5,00 | - |
| 122 | - | - | 434486,39 | 2157300,07 | картомет-<br>рический<br>метод | 5,00 | - |
| 123 | - | - | 434285,38 | 2157332,96 | картомет-<br>рический<br>метод | 5,00 | - |










4. План границ объекта государственный природный заказник регионального значения «Рдейский», реестровый номер: 53:19-6.4



Масштаб 1 : 50000

Используемые условные знаки и обозначения:

-  — граница объекта землеустройства.
-  — граница кадастрового квартала.

-  — граница земельного участка.
  -  — граница населенного пункта.
  -  — характерная точка объекта землеустройства.»
-