



ПРАВИТЕЛЬСТВО НОВОСИБИРСКОЙ ОБЛАСТИ

ПОСТАНОВЛЕНИЕ

от 18.11.2014 № 452-п

г. Новосибирск

Об утверждении границ и режимов использования территорий, границ зон охраны и режимов использования земель и градостроительных регламентов в границах данных зон охраны объектов культурного наследия (памятников истории и культуры) народов Российской Федерации, расположенных на территории Черепановского района Новосибирской области

В соответствии со статьями 9.2, 33, 34 Федерального закона от 25.06.2002 № 73-ФЗ «Об объектах культурного наследия (памятниках истории и культуры) народов Российской Федерации», статьями 4, 10 Закона Новосибирской области от 25.12.2006 № 79-ОЗ «Об объектах культурного наследия (памятниках истории и культуры) народов Российской Федерации, расположенных на территории Новосибирской области», постановлением Правительства Российской Федерации от 26.04.2008 № 315 «Об утверждении Положения о зонах охраны объектов культурного наследия (памятников истории и культуры) народов Российской Федерации», на основании заключения государственной историко-культурной экспертизы, в целях обеспечения сохранности объектов культурного наследия (памятников истории и культуры) народов Российской Федерации, расположенных на территории Черепановского района Новосибирской области, Правительство Новосибирской области **п о с т а н о в л я е т**:

1. Утвердить границы территорий объектов культурного наследия (памятников истории и культуры) народов Российской Федерации, расположенных на территории Черепановского района Новосибирской области, согласно приложениям № 1-3.

2. Утвердить режимы использования территорий объектов культурного наследия (памятников истории и культуры) народов Российской Федерации, расположенных на территории Черепановского района Новосибирской области, согласно приложениям № 4-6.

3. Утвердить границы зон охраны объектов культурного наследия (памятников истории и культуры) народов Российской Федерации, расположенных на территории Черепановского района Новосибирской области, согласно приложениям № 7-9.

4. Утвердить режимы использования земель и градостроительные регламенты в границах зон охраны объектов культурного наследия (памятников истории и культуры) народов Российской Федерации, расположенных на территории Черепановского района Новосибирской области, согласно приложениям № 10-12.

5. Управлению по государственной охране объектов культурного наследия Новосибирской области (Кошелев А.В.) во взаимодействии с администрацией Черепановского района Новосибирской области (Звонков А.В.), администрацией города Черепаново Черепановского района Новосибирской области (Мартюгов В.В.), администрацией Карасевского сельсовета Черепановского района Новосибирской области (Сорокин В.Н.), администрацией Безменовского сельсовета Черепановского района Новосибирской области (Сафонов М.М.) обеспечить контроль за соблюдением режимов использования территорий, земель и градостроительных регламентов в границах зон охраны объектов культурного наследия (памятников истории и культуры) народов Российской Федерации, расположенных на территории Черепановского района Новосибирской области, утвержденных пунктами 2, 4 настоящего постановления.


6. Контроль за исполнением настоящего постановления возложить на заместителя Губернатора Новосибирской области Шевченко В.В.

Губернатор Новосибирской области

В.Ф. Городецкий




ПРИЛОЖЕНИЕ № 1
к постановлению Правительства
Новосибирской области
от 18.11.2014 № 452-п

ГРАНИЦЫ ТЕРРИТОРИИ
объекта культурного наследия регионального значения – памятника
«Памятник на братской могиле 18 партизан Гражданской войны,
расстрелянных колчаковцами», расположенного по адресу: Новосибирская
область, Черепановский район, г. Черепаново, Партизанская площадь
(далее – объект культурного наследия)



Масштаб 1:300

Применяемые обозначения:

-  - объект культурного наследия.
-  - граница территории объекта культурного наследия.
-  - характерная (поворотная) точка границы территории объекта культурного наследия.

1. Текстовое описание границ территории объекта культурного наследия регионального значения – памятника «Памятник на братской могиле 18 партизан Гражданской войны, расстрелянных колчаковцами», расположенного по адресу: Новосибирская область, Черепановский район, г. Черепаново, Партизанская площадь (далее – объект культурного наследия):

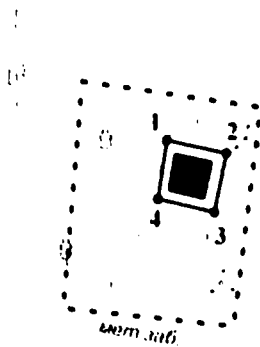
Границы территории объекта культурного наследия проходят: точка 1 – точка 2 по бордюрному камню с северо-запада на юго-восток, на расстоянии 0,7 метра от объекта культурного наследия; точка 2 – точка 3 по бордюрному камню с северо-востока на юго-запад, на расстоянии 0,8 метра от объекта культурного наследия; точка 3 – точка 4 по бордюрному камню с юго-востока на северо-запад, на расстоянии 0,6 метра от объекта культурного наследия; точка 4 – точка 1 по бордюрному камню с юго-запада на северо-восток, на расстоянии 0,7 метра от объекта культурного наследия.

2. Координаты характерных (поворотных) точек границ территории объекта культурного наследия:

Обозначение (номер) характерной точки	Координаты характерных точек во Всемирной геодезической системе координат (WGS-84)		Координаты характерных точек в местной системе координат (МСК НСО)	
	северной широты	восточной долготы	X	Y
1	2	3	4	5
1	55°07'32.55"C	83°21'42.67"B	98424.36	226337.33
2	55°07'32.54"C	83°21'42.91"B	98424.20	226341.56
3	55°07'32.40"C	83°21'42.90"B	98419.97	226341.35
4	55°07'32.41"C	83°21'42.66"B	98420.14	226337.20

ПРИЛОЖЕНИЕ № 2
к постановлению Правительства
Новосибирской области
от 18.11.2014 № 452-п

ГРАНИЦЫ ТЕРРИТОРИИ
объекта культурного наследия регионального значения – памятника
«Братская могила 5 партизан, расстрелянных колчаковцами»,
расположенного по адресу: Новосибирская область,
Черепановский район, с. Карасево
(далее – объект культурного наследия)





мет. таб.

ж
№31

ж
№4

Масштаб 1:300

Применяемые обозначения:

-  - объект культурного наследия;
-  - граница территории объекта культурного наследия;
- 1 - характерная (поворотная) точка границы территории объекта культурного наследия.


1. Текстовое описание границ территории объекта культурного наследия регионального значения – памятника «Братская могила 5 партизан, расстрелянных колчаковцами», расположенного по адресу: Новосибирская область, Черепановский район, с. Карасево (далее – объект культурного наследия):

Границы территории объекта культурного наследия проходят: точка 1 – точка 2 вдоль объекта культурного наследия с северо-запада на юго-восток, на расстоянии 0,5 метра от объекта культурного наследия; точка 2 – точка 3 вдоль объекта культурного наследия с северо-востока на юго-запад, на расстоянии 0,6 метра от объекта культурного наследия; точка 3 – точка 4 вдоль объекта культурного наследия с юго-востока на северо-запад, на расстоянии 0,5 метра от объекта культурного наследия; точка 4 – точка 1 вдоль объекта культурного наследия с юго-запада на северо-восток, на расстоянии 0,5 метра от объекта культурного наследия.




2. Координаты характерных (поворотных) точек границ территории объекта культурного наследия:

Обозначение (номер) характерной точки	Координаты характерных точек во Всемирной геодезической системе координат (WGS-84)		Координаты характерных точек в местной системе координат (МСК НСО)	
	северной широты	восточной долготы	X	Y
1	2	3	4	5
1	55°04'04.72"C	82°57'53.18"B	92204.60	200935.94
2	55°04'04.70"C	82°57'53.33"B	92204.04	200938.46
3	55°04'04.62"C	82°57'53.30"B	92201.55	200937.94
4	55°04'04.64"C	82°57'53.16"B	92202.11	200935.54

ГРАНИЦЫ ТЕРРИТОРИИ
объекта культурного наследия регионального значения – памятника
«Братская могила 18 партизан, расстрелянных колчаковцами»,
расположенного по адресу: Новосибирская область, Черепановский район,
ст. Безменово
(далее – объект культурного наследия)



Применяемые обозначения:

-  - объект культурного наследия.
-  - граница территории объекта культурного наследия.
-  - характерная (поворотная) точка границы территории объекта культурного наследия.

1. Текстовое описание границ территории объекта культурного наследия регионального значения – памятника «Братская могила 18 партизан, расстрелянных колчаковцами», расположенного по адресу: Новосибирская область, Черепановский район, ст. Безменово (далее – объект культурного наследия):

Границы территории объекта культурного наследия проходят: точка 1 – точка 2 вдоль объекта культурного наследия с северо-запада на юго-восток, на расстоянии 0,6 метра от объекта культурного наследия; точка 2 – точка 3 вдоль объекта культурного наследия с северо-востока на юго-запад, на расстоянии 0,5 метра от объекта культурного наследия; точка 3 – точка 4 вдоль объекта культурного наследия с юго-востока на северо-запад, на расстоянии 0,5 метра от объекта культурного наследия; точка 4 – точка 1 вдоль объекта культурного наследия с юго-запада на северо-восток, на расстоянии 0,5 метра от объекта культурного наследия.

2. Координаты характерных (поворотных) точек границ территории объекта культурного наследия:

Обозначение (номер) характерной точки	Координаты характерных точек во Всемирной геодезической системе координат (WGS-84)		Координаты характерных точек в местной системе координат (МСК НСО)	
	северной широты	восточной долготы	X	Y
1	2	3	4	5
1	54°58'55.11"С	83°23'45.79"В	82412.66	228441.84
2	54°58'55.09"С	83°23'45.92"В	82411.95	228444.10
3	54°58'55.02"С	83°23'45.88"В	82409.70	228443.42
4	54°58'55.04"С	83°23'45.75"В	82410.43	228441.09

**РЕЖИМ
использования территории объекта культурного наследия регионального
значения – памятника «Памятник на братской могиле 18 партизан
Гражданской войны, расстрелянных колчаковцами»,
расположенного по адресу: Новосибирская область, Черепановский район,
г. Черепаново, Партизанская площадь**

Режим использования территории объекта культурного наследия регионального значения – памятника «Памятник на братской могиле 18 партизан Гражданской войны, расстрелянных колчаковцами», расположенного по адресу: Новосибирская область, Черепановский район, г. Черепаново, Партизанская площадь (далее – объект культурного наследия), в пределах координат характерных (поворотных) точек границ территории объекта культурного наследия 1 – 2 – 3 – 4 – 1, согласно приложению № 1 к постановлению:

1. Запрещается:

- 1) строительство;
- 2) размещение рекламы, вывесок, построек и объектов (автостоянок, временных построек, киосков, навесов и т.п.), не обеспечивающих сохранность объекта культурного наследия и визуальное восприятие объекта культурного наследия в его историко-градостроительной и природной среде;
- 3) прокладка сетей инженерно-технического обеспечения надземным и подземным способами;
- 4) засорение территории бытовыми отходами любого вида и форм.

2. Разрешается:

- 1) проведение работ по сохранению объекта культурного наследия, направленных на обеспечение физической сохранности объекта культурного наследия, в том числе консервация, ремонт, реставрация;
- 2) хозяйственная деятельность, не нарушающая целостность объекта культурного наследия и не создающая угрозы его повреждения, разрушения или уничтожения;
- 3) размещение информационных надписей и обозначений на объекте культурного наследия размером не более 0,25 кв. метра;
- 4) благоустройство и озеленение территории, направленное на сохранение, использование и популяризацию объекта культурного наследия.

РЕЖИМ
использования территории объекта культурного наследия регионального
значения – памятника «Братская могила 5 партизан,
расстрелянных колчаковцами», расположенного по адресу:
Новосибирская область, Черепановский район, с. Карасево

Режим использования территории объекта культурного наследия регионального значения – памятника «Братская могила 5 партизан, расстрелянных колчаковцами», расположенного по адресу: Новосибирская область, Черепановский район, с. Карасево (далее – объект культурного наследия), в пределах координат характерных (поворотных) точек границ территории объекта культурного наследия 1 – 2 – 3 – 4 – 1, согласно приложению № 2 к постановлению:

1. Запрещается:

- 1) строительство;
- 2) размещение рекламы, вывесок, построек и объектов (автостоянок, временных построек, киосков, навесов и т.п.), не обеспечивающих сохранность объекта культурного наследия и визуальное восприятие объекта культурного наследия в его историко-градостроительной и природной среде;
- 3) прокладка сетей инженерно-технического обеспечения надземным и подземным способами;
- 4) засорение территории бытовыми отходами любого вида и форм.

2. Разрешается:

- 1) проведение работ по сохранению объекта культурного наследия, направленных на обеспечение физической сохранности объекта культурного наследия, в том числе консервация, ремонт, реставрация;
- 2) хозяйственная деятельность, не нарушающая целостность объекта культурного наследия и не создающая угрозы его повреждения, разрушения или уничтожения;
- 3) размещение информационных надписей и обозначений на объекте культурного наследия размером не более 0,25 кв. метра;
- 4) благоустройство и озеленение территории, направленное на сохранение, использование и популяризацию объекта культурного наследия.

**РЕЖИМ
использования территории объекта культурного наследия регионального
значения – памятника «Братская могила 18 партизан,
расстрелянных колчаковцами», расположенного по адресу:
Новосибирская область, Черепановский район, ст. Безменово**

Режим использования территории объекта культурного наследия регионального значения – памятника «Братская могила 18 партизан, расстрелянных колчаковцами», расположенного по адресу: Новосибирская область, Черепановский район, ст. Безменово (далее – объект культурного наследия), в пределах координат характерных (поворотных) точек границ территории объекта культурного наследия 1 – 2 – 3 – 4 – 1, согласно приложению № 3 к постановлению:

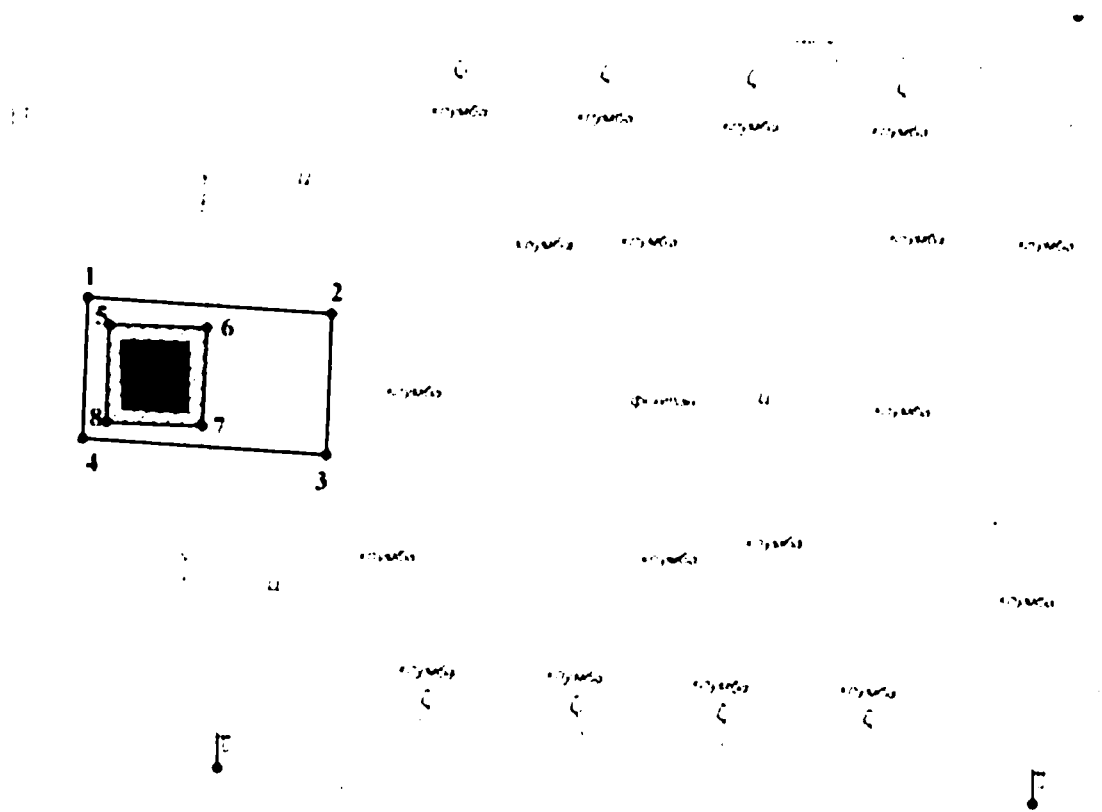
1. Запрещается:

- 1) строительство;
- 2) размещение рекламы, вывесок, построек и объектов (автостоянок, временных построек, киосков, навесов и т.п.), не обеспечивающих сохранность объекта культурного наследия и визуальное восприятие объекта культурного наследия в его историко-градостроительной и природной среде;
- 3) прокладка сетей инженерно-технического обеспечения надземным и подземным способами;
- 4) засорение территории бытовыми отходами любого вида и форм.

2. Разрешается:




- 1) проведение работ по сохранению объекта культурного наследия, направленных на обеспечение физической сохранности объекта культурного наследия, в том числе консервация, ремонт, реставрация;
 - 2) хозяйственная деятельность, не нарушающая целостность объекта культурного наследия и не создающая угрозы его повреждения, разрушения или уничтожения;
 - 3) размещение информационных надписей и обозначений на объекте культурного наследия размером не более 0,25 кв. метра;
 - 4) благоустройство и озеленение территории, направленное на сохранение, использование и популяризацию объекта культурного наследия.
-

ГРАНИЦЫ ОХРАННОЙ ЗОНЫ
объекта культурного наследия регионального значения – памятника
«Памятник на братской могиле 18 партизан Гражданской войны,
расстрелянных колчаковцами», расположенного по адресу: Новосибирская
область, Черепановский район, г. Черепаново, Партизанская площадь
(далее – объект культурного наследия)



Масштаб 1:300

Применяемые обозначения:

-  - объект культурного наследия.
-  - граница охранной зоны объекта культурного наследия.
-  - территория объекта культурного наследия.
- 1 - характерная (поворотная) точка границы охранной зоны объекта культурного наследия.

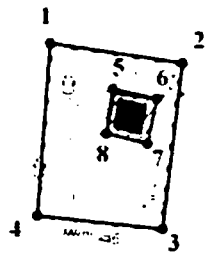
1. Текстовое описание границ охранной зоны объекта культурного наследия регионального значения – памятника «Памятник на братской могиле 18 партизан Гражданской войны, расстрелянных колчаковцами», расположенного по адресу: Новосибирская область, Черепановский район, г. Черепаново, Партизанская площадь (далее – объект культурного наследия):

Границы охранной зоны объекта культурного наследия проходят: точка 1 – точка 2 вдоль объекта культурного наследия с северо-запада на юго-восток, на расстоянии 1,8 метра от объекта культурного наследия; точка 2 – точка 3 по бордюрному камню с северо-востока на юго-запад, на расстоянии 6,2 метра от объекта культурного наследия; точка 3 – точка 4 вдоль объекта культурного наследия с юго-востока на северо-запад, на расстоянии 1,5 метра от объекта культурного наследия; точка 4 – точка 1 вдоль объекта культурного наследия с юго-запада на северо-восток, на расстоянии 1,5 метра от объекта культурного наследия; точка 5 – точка 6 по бордюрному камню с северо-запада на юго-восток, на расстоянии 0,7 метра от объекта культурного наследия; точка 6 – точка 7 по бордюрному камню с северо-востока на юго-запад, на расстоянии 0,8 метра от объекта культурного наследия; точка 7 – точка 8 по бордюрному камню с юго-востока на северо-запад, на расстоянии 0,6 метра от объекта культурного наследия; точка 8 – точка 5 по бордюрному камню с юго-запада на северо-восток, на расстоянии 0,7 метра от объекта культурного наследия.

2. Координаты характерных (поворотных) точек границ охранной зоны объекта культурного наследия:

Обозначение (номер) характерной точки	Координаты характерных точек во Всемирной геодезической системе координат (WGS-84)		Координаты характерных точек в местной системе координат (МСК НСО)	
	северной широты	восточной долготы	X	Y
1	2	3	4	5
1	55°07'32.58"C	83°21'42.62"B	98425.52	226336.41
2	55°07'32.56"C	83°21'43.21"B	98424.81	226346.95
3	55°07'32.36"C	83°21'43.20"B	98418.72	226346.71
4	55°07'32.39"C	83°21'42.60"B	98419.42	226336.18
5	55°07'32.55"C	83°21'42.67"B	98424.36	226337.33
6	55°07'32.54"C	83°21'42.91"B	98424.20	226341.56
7	55°07'32.40"C	83°21'42.90"B	98419.97	226341.35
8	55°07'32.41"C	83°21'42.66"B	98420.14	226337.20

ГРАНИЦЫ ОХРАННОЙ ЗОНЫ
объекта культурного наследия регионального значения – памятника
«Братская могила 5 партизан, расстрелянных колчаковцами»,
расположенного по адресу: Новосибирская область,
Черепановский район, с. Карасево
(далее – объект культурного наследия)



*
№29

*
№31

*
№33

Масштаб 1:400


Применяемые обозначения



- объект культурного наследия.



- граница охранной зоны объекта культурного наследия.



- территория объекта культурного наследия.

- 1 - характерная (поворотная) точка границы охранной зоны объекта культурного наследия

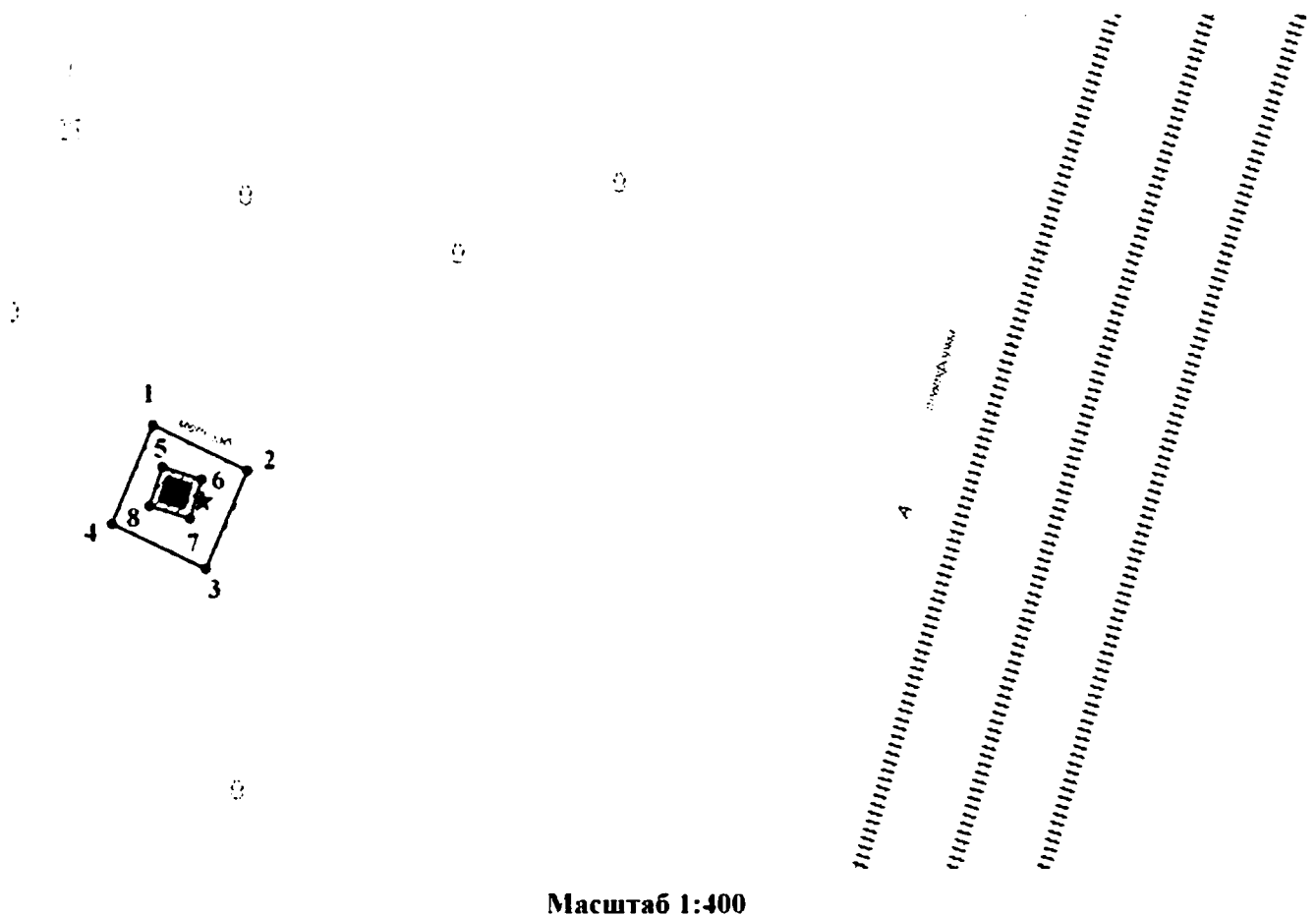
1. Текстовое описание границ охранной зоны объекта культурного наследия регионального значения – памятника «Братская могила 5 партизан, расстрелянных колчаковцами», расположенного по адресу: Новосибирская область, Черепановский район, с. Карасево (далее – объект культурного наследия):

Границы охранной зоны объекта культурного наследия проходят: точка 1 – точка 2 вдоль металлического забора с северо-запада на юго-восток, на расстоянии 2,6 метра от объекта культурного наследия; точка 2 – точка 3 вдоль металлического забора с северо-востока на юго-запад, на расстоянии 1,8 метра от объекта культурного наследия; точка 3 – точка 4 вдоль металлического забора с юго-востока на северо-запад, на расстоянии 5,2 метра от объекта культурного наследия; точка 4 – точка 1 вдоль металлического забора с юго-запада на северо-восток, на расстоянии 4,2 метра от объекта культурного наследия; точка 5 – точка 6 вдоль объекта культурного наследия с северо-запада на юго-восток, на расстоянии 0,5 метра от объекта культурного наследия; точка 6 – точка 7 вдоль объекта культурного наследия с северо-востока на юго-запад, на расстоянии 0,6 метра от объекта культурного наследия; точка 7 – точка 8 вдоль объекта культурного наследия с юго-востока на северо-запад, на расстоянии 0,5 метра от объекта культурного наследия; точка 8 – точка 5 вдоль объекта культурного наследия с юго-запада на северо-восток, на расстоянии 0,5 метра от объекта культурного наследия.




2. Координаты характерных (поворотных) точек границ охранной зоны объекта культурного наследия:

Обозначение (номер) характерной точки	Координаты характерных точек во Всемирной геодезической системе координат (WGS-84)		Координаты характерных точек в местной системе координат (МСК НСО)	
	северной широты	восточной долготы	X	Y
1	2	3	4	5
1	55°04'04.76"C	82°57'53.41"В	92206.03	200939.95
2	55°04'04.46"C	82°57'53.35"В	92196.76	200938.80
3	55°04'04.48"C	82°57'52.94"В	92197.49	200931.55
4	55°04'04.72"C	82°57'53.18"В	92204.60	200935.94
5	55°04'04.70"C	82°57'53.33"В	92204.04	200938.46
6	55°04'04.62"C	82°57'53.30"В	92201.55	200937.94
7	55°04'04.64"C	82°57'53.16"В	92202.11	200935.54

ГРАНИЦЫ ОХРАННОЙ ЗОНЫ
объекта культурного наследия регионального значения – памятника
«Братская могила 18 партизан, расстрелянных колчаковцами»,
расположенного по адресу: Новосибирская область, Черепановский район,
ст. Безменово
(далее – объект культурного наследия)



Применяемые обозначения

-  - объект культурного наследия.
-  - граница охранной зоны объекта культурного наследия,
-  - территория объекта культурного наследия.
- 1 - характерная (поворотная) точка границы охранной зоны объекта культурного наследия

1. Текстовое описание границ охранной зоны объекта культурного наследия регионального значения – памятника «Братская могила 18 партизан, расстрелянных колчаковцами», расположенного по адресу: Новосибирская область, Черепановский район, ст. Безменово (далее – объект культурного наследия):

Границы охранной зоны объекта культурного наследия проходят: точка 1 – точка 2 вдоль металлического забора с северо-запада на юго-восток, на расстоянии 2,4 метра от объекта культурного наследия; точка 2 – точка 3 вдоль металлического забора с северо-востока на юго-запад, на расстоянии 2,8 метра от объекта культурного наследия; точка 3 – точка 4 вдоль металлического забора с юго-востока на северо-запад, на расстоянии 2,7 метра от объекта культурного наследия; точка 4 – точка 1 вдоль металлического забора с юго-запада на северо-восток, на расстоянии 2,1 метра от объекта культурного наследия; точка 5 – точка 6 вдоль объекта культурного наследия с северо-запада на юго-восток, на расстоянии 0,6 метра от объекта культурного наследия; точка 6 – точка 7 вдоль объекта культурного наследия с северо-востока на юго-запад, на расстоянии 0,5 метра от объекта культурного наследия; точка 7 – точка 8 вдоль объекта культурного наследия с юго-востока на северо-запад, на расстоянии 0,5 метра от объекта культурного наследия; точка 8 – точка 5 вдоль объекта культурного наследия с юго-запада на северо-восток, на расстоянии 0,5 метра от объекта культурного наследия.

2. Координаты характерных (поворотных) точек границ охранной зоны объекта культурного наследия:

Обозначение (номер) характерной точки	Координаты характерных точек во Всемирной геодезической системе координат (WGS-84)		Координаты характерных точек в местной системе координат (МСК НСО)	
	северной широты	восточной долготы	X	Y
1	2	3	4	5
1	54°58'55.19"C	83°23'45.76"B	82415.04	228441.31
2	54°58'55.11"C	83°23'46.07"B	82412.45	228446.77
3	54°58'54.93"C	83°23'45.93"B	82406.82	228444.36
4	54°58'55.01"C	83°23'45.63"B	82409.38	228438.91
5	54°58'55.11"C	83°23'45.79"B	82412.66	228441.84
6	54°58'55.09"C	83°23'45.92"B	82411.95	228444.10
7	54°58'55.02"C	83°23'45.88"B	82409.70	228443.42
8	54°58'55.04"C	83°23'45.75"B	82410.43	228441.09

РЕЖИМ

использования земель и градостроительный регламент в границах охранной зоны объекта культурного наследия регионального значения – памятника «Памятник на братской могиле 18 партизан Гражданской войны, расстрелянных колчаковцами», расположенного по адресу: Новосибирская область, Черепановский район, г. Черепаново, Партизанская площадь

Особый режим использования земель и градостроительный регламент в границах охранной зоны объекта культурного наследия регионального значения – памятника «Памятник на братской могиле 18 партизан Гражданской войны, расстрелянных колчаковцами», расположенного по адресу: Новосибирская область, Черепановский район, г. Черепаново, Партизанская площадь (далее – объект культурного наследия), в пределах координат характерных (поворотных) точек границ территории объекта культурного наследия 1 – 2 – 3 – 4 – 1 – 5 – 6 – 7 – 8 – 5, согласно приложению № 7 к постановлению:

1. Запрещается:

1) строительство, за исключением применения специальных мер, направленных на сохранение и восстановление (регенерацию) историко-градостроительной и природной среды объекта культурного наследия;

2) размещение рекламы, вывесок, построек и объектов (автостоянок, временных построек, киосков, навесов и т.п.), не обеспечивающих сохранность объекта культурного наследия и визуальное восприятие объекта культурного наследия в его историко-градостроительной и природной среде;

3) прокладка сетей инженерно-технического обеспечения надземным и подземным способами;

4) проведение землеустроительных, земляных, строительных, мелиоративных, хозяйственных и иных работ, нарушающих целостность и сохранность объекта культурного наследия, создающих угрозы его повреждения, разрушения или уничтожения и оказывающих прямое или косвенное негативное воздействие на сохранность объекта культурного наследия;

5) засорение территории бытовыми отходами любого вида и форм.

2. Разрешается благоустройство и озеленение территории, направленное на сохранение, использование и популяризацию объекта культурного наследия.

**РЕЖИМ
использования земель и градостроительный регламент в границах охранной
зоны объекта культурного наследия регионального значения – памятника
«Братская могила 5 партизан, расстрелянных колчаковцами»,
расположенного по адресу: Новосибирская область, Черепановский район,
с. Карасево**

Особый режим использования земель и градостроительный регламент в границах охранной зоны объекта культурного наследия регионального значения – памятника «Братская могила 5 партизан, расстрелянных колчаковцами», расположенного по адресу: Новосибирская область, Черепановский район, с. Карасево (далее – объект культурного наследия), в пределах координат характерных (поворотных) точек границ территории объекта культурного наследия 1 – 2 – 3 – 4 – 1 – 5 – 6 – 7 – 8 – 5, согласно приложению № 8 к постановлению:

1. Запрещается:

1) строительство, за исключением применения специальных мер, направленных на сохранение и восстановление (регенерацию) историко-градостроительной и природной среды объекта культурного наследия;

2) размещение рекламы, вывесок, построек и объектов (автостоянок, временных построек, киосков, навесов и т.п.), не обеспечивающих сохранность объекта культурного наследия и визуальное восприятие объекта культурного наследия в его историко-градостроительной и природной среде;

3) прокладка сетей инженерно-технического обеспечения надземным и подземным способами;

4) проведение землеустроительных, земляных, строительных, мелиоративных, хозяйственных и иных работ, нарушающих целостность и сохранность объекта культурного наследия, создающих угрозы его повреждения, разрушения или уничтожения и оказывающих прямое или косвенное негативное воздействие на сохранность объекта культурного наследия;

5) засорение территории бытовыми отходами любого вида и форм.

2. Разрешается благоустройство и озеленение территории, направленное на сохранение, использование и популяризацию объекта культурного наследия.

**РЕЖИМ
использования земель и градостроительный регламент в границах охранной
зоны объекта культурного наследия регионального значения – памятника
«Братская могила 18 партизан, расстрелянных колчаковцами»,
расположенного по адресу: Новосибирская область, Черепановский район,
ст. Безменово**

Особый режим использования земель и градостроительный регламент в границах охранной зоны объекта культурного наследия регионального значения – памятника «Братская могила 18 партизан, расстрелянных колчаковцами», расположенного по адресу: Новосибирская область, Черепановский район, ст. Безменово (далее – объект культурного наследия), в пределах координат характерных (поворотных) точек границ территории объекта культурного наследия 1 – 2 – 3 – 4 – 1 – 5 – 6 – 7 – 8 – 5, согласно приложению № 9 к постановлению:

1. Запрещается:

1) строительство, за исключением применения специальных мер, направленных на сохранение и восстановление (регенерацию) историко-градостроительной и природной среды объекта культурного наследия;

2) размещение рекламы, вывесок, построек и объектов (автостоянок, временных построек, киосков, навесов и т.п.), не обеспечивающих сохранность объекта культурного наследия и визуальное восприятие объекта культурного наследия в его историко-градостроительной и природной среде;

3) прокладка сетей инженерно-технического обеспечения надземным и подземным способами;

4) проведение землеустроительных, земляных, строительных, мелиоративных, хозяйственных и иных работ, нарушающих целостность и сохранность объекта культурного наследия, создающих угрозы его повреждения, разрушения или уничтожения и оказывающих прямое или косвенное негативное воздействие на сохранность объекта культурного наследия;

5) засорение территории бытовыми отходами любого вида и форм.

2. Разрешается благоустройство и озеленение территории, направленное на сохранение, использование и популяризацию объекта культурного наследия.