



ПРАВИТЕЛЬСТВО НОВОСИБИРСКОЙ ОБЛАСТИ

ПОСТАНОВЛЕНИЕ

от 15.12.2014 № 502-п

г. Новосибирск

О включении в единый государственный реестр объектов культурного наследия (памятников истории и культуры) народов Российской Федерации выявленного объекта культурного наследия – памятника «Башня водонапорная», об утверждении границ и режима использования его территории

В соответствии с Федеральным законом от 25.06.2002 № 73-ФЗ «Об объектах культурного наследия (памятниках истории и культуры) народов Российской Федерации», Законом Новосибирской области от 25.12.2006 № 79-ОЗ «Об объектах культурного наследия (памятниках истории и культуры) народов Российской Федерации, расположенных на территории Новосибирской области» Правительство Новосибирской области **п о с т а н о в л я е т**:

1. Включить в единый государственный реестр объектов культурного наследия (памятников истории и культуры) народов Российской Федерации в качестве объекта культурного наследия местного (муниципального) значения выявленный объект культурного наследия – памятник «Башня водонапорная», расположенный на территории железнодорожного вокзала в городе Бердске Новосибирской области (далее – объект культурного наследия «Башня водонапорная»).

2. Утвердить границы территории объекта культурного наследия «Башня водонапорная» согласно приложению № 1.

3. Утвердить режим использования территории объекта культурного наследия «Башня водонапорная» согласно приложению № 2.

4. Управлению по государственной охране объектов культурного наследия Новосибирской области (Кошелев А.В.) во взаимодействии с администрацией города Бердска (Михайлов А.Г.) обеспечить контроль за соблюдением режима использования территории объекта культурного наследия «Башня водонапорная», утвержденного пунктом 3 настоящего постановления.

5. Управлению по государственной охране объектов культурного наследия Новосибирской области (Кошелев А.В.) направить в Министерство культуры Российской Федерации сведения и документы, предусмотренные статьями 17, 20

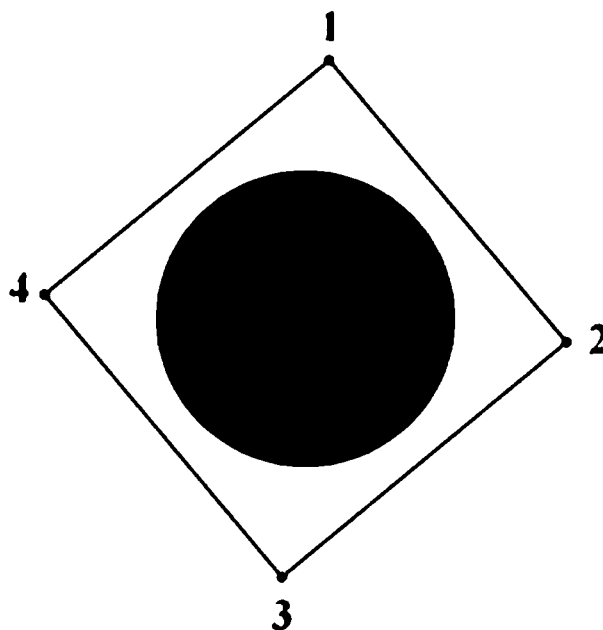
Федерального закона от 25.06.2002 № 73-ФЗ «Об объектах культурного наследия (памятниках истории и культуры) народов Российской Федерации».

6. Контроль за исполнением настоящего постановления возложить на заместителя Губернатора Новосибирской области Шевченко В.В.

Губернатор Новосибирской области




В.Ф. Городецкий

ГРАНИЦЫ ТЕРРИТОРИИ
объекта культурного наследия местного (муниципального) значения –
памятника «Башня водонапорная», расположенного на территории
железнодорожного вокзала в г. Бердске Новосибирской области
(далее – объект культурного наследия)



Масштаб 1:200

Применяемые обозначения:

-  - объект культурного наследия.
-  - граница территории объекта культурного наследия.
-  - характерная (поворотная) точка границы территории объекта землеустройства.

1. Текстовое описание границ территории объекта культурного наследия местного (муниципального) значения – памятника «Башня водонапорная», расположенного на территории железнодорожного вокзала в г. Бердске Новосибирской области (далее – объект культурного наследия):

Границы территории объекта культурного наследия проходят: точка 1 – точка 2 вдоль объекта культурного наследия, на расстоянии 1,0 метра с севера на восток от объекта культурного наследия; точка 2 – точка 3 вдоль объекта культурного наследия, на расстоянии 1,0 метра с востока на юг от объекта культурного наследия; точка 3 – точка 4 вдоль объекта культурного наследия, на расстоянии 1,0 метра с юга на запад от объекта культурного наследия; точка 4 – точка 1 вдоль объекта культурного наследия, на расстоянии 1,0 метра с запада на север от объекта культурного наследия.

2. Координаты характерных (поворотных) точек границ территории объекта культурного наследия:

Обозначение (номер) характерной точки	Координаты характерных точек во Всемирной геодезической системе координат (WGS-84)		Координаты характерных точек в местной системе координат (МСК)	
	северной широты	восточной долготы	X	Y
1	2	3	4	5
1	54°45'51.72"C	83°06'43.80"В	7637.28	6378.29
2	54°45'51.48"C	83°06'44.15"В	7629.72	6384.53
3	54°45'51.27"C	83°06'43.73"В	7623.48	6376.98
4	54°45'51.51"C	83°06'43.38"В	7631.05	6370.74

РЕЖИМ
использования территории объекта культурного наследия
местного (муниципального) значения – памятника «Башня водонапорная»,
расположенного на территории железнодорожного вокзала
в г. Бердске Новосибирской области

Режим использования территории объекта культурного наследия местного (муниципального) значения – памятника «Башня водонапорная», расположенного на территории железнодорожного вокзала в г. Бердске Новосибирской области (далее – объект культурного наследия), в пределах координат характерных (поворотных) точек границы территории объекта культурного наследия 1-2-3-4-1, согласно приложению № 1 к постановлению:

1. Запрещается:

1) строительство, за исключением применения специальных мер, направленных на сохранение и восстановление (регенерацию) историко-градостроительной или природной среды объекта культурного наследия;

2) размещение построек и объектов (автостоянок, временных построек, киосков, навесов и т.п.), не обеспечивающих сохранность объекта культурного наследия и визуальное восприятие объекта культурного наследия в его историко-градостроительной и природной среде;

3) прокладка сетей инженерно-технического обеспечения надземным способом;

4) засорение территории объекта культурного наследия бытовыми отходами любого вида и форм.

2. Разрешается:

1) проведение работ по сохранению объекта культурного наследия, направленных на обеспечение физической сохранности объекта культурного наследия, в том числе консервация, ремонт, реставрация, приспособление для современного использования;

2) восстановление утраченных элементов и частей объекта культурного наследия по существующим чертежам, обмерам и историческим аналогам;

3) капитальный ремонт и реконструкция сетей инженерно-технического обеспечения подземным способом на расстоянии от объекта культурного наследия до водонесущих сетей – не менее 5,0 метра, до неводонесущих – не менее 2,0 метра;

4) размещение рекламы и вывесок, связанных с сохранением, использованием и популяризацией объекта культурного наследия, размером не более 1,2x1,6 метра и высотой (от земли) не более 2,0 метра, информационных надписей и обозначений размером не более 0,5 кв. метра;

5) благоустройство территории, направленное на сохранение, использование и популяризацию объекта культурного наследия.
