



ПРАВИТЕЛЬСТВО НОВОСИБИРСКОЙ ОБЛАСТИ

ПОСТАНОВЛЕНИЕ

от 21.11.2016 № 381-п

г. Новосибирск

Об утверждении границ зон охраны, особых режимов использования земель в границах территорий зон охраны и требований к градостроительным регламентам в границах территорий данных зон объектов культурного наследия (памятников истории и культуры) народов Российской Федерации, расположенных на территории Венгеровского района Новосибирской области

В соответствии со статьей 34 Федерального закона от 25.06.2002 № 73-ФЗ «Об объектах культурного наследия (памятниках истории и культуры) народов Российской Федерации», статьями 4, 10 Закона Новосибирской области от 25.12.2006 № 79-ОЗ «Об объектах культурного наследия (памятниках истории и культуры) народов Российской Федерации, расположенных на территории Новосибирской области», постановлением Правительства Российской Федерации от 12.09.2015 № 972 «Об утверждении Положения о зонах охраны объектов культурного наследия (памятников истории и культуры) народов Российской Федерации и о признании утратившими силу отдельных положений нормативных правовых актов Правительства Российской Федерации», на основании заключения государственной историко-культурной экспертизы, в целях обеспечения сохранности объектов культурного наследия (памятников истории и культуры) народов Российской Федерации, расположенных на территории Венгеровского района Новосибирской области, Правительство Новосибирской области **п о с т а н о в л я е т**:

1. Утвердить границы зон охраны объектов культурного наследия (памятников истории и культуры) народов Российской Федерации, расположенных на территории Венгеровского района Новосибирской области, согласно приложениям № 1-11.

2. Утвердить особые режимы использования земель в границах территорий зон охраны и требования к градостроительным регламентам в границах территорий данных зон объектов культурного наследия (памятников истории и культуры) народов Российской Федерации, расположенных на территории Венгеровского района Новосибирской области, согласно приложениям № 12-22.

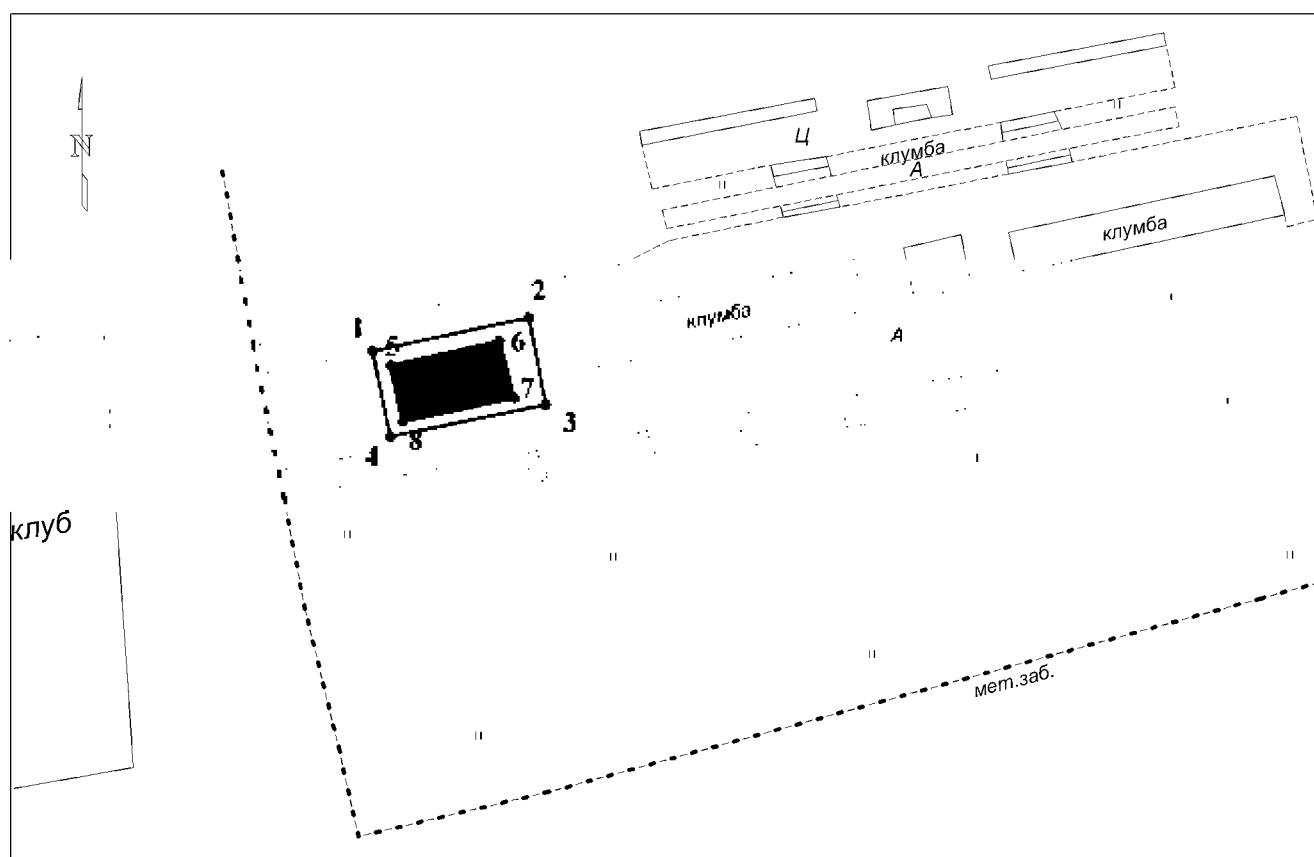
3. Контроль за исполнением настоящего постановления возложить на заместителя Губернатора Новосибирской области Титкова А.П.

Губернатор Новосибирской области

В.Ф. Городецкий




ГРАНИЦЫ ОХРАННОЙ ЗОНЫ

объекта культурного наследия регионального значения – памятника
«Памятник партизанам Гражданской войны – Венгерову Михаилу
Трофимовичу и Венгерову Ивану Трофимовичу», расположенного по адресу:
Новосибирская область, Венгеровский район, с. Венгерово, ул. Ленина, 66 а



Масштаб 1:400

Применяемые обозначения:

-  - объект культурного наследия;
-  - граница охранной зоны объекта культурного наследия;
-  - территория объекта культурного наследия;
- 1 - характерная (поворотная) точка границы охранной зоны объекта культурного наследия.

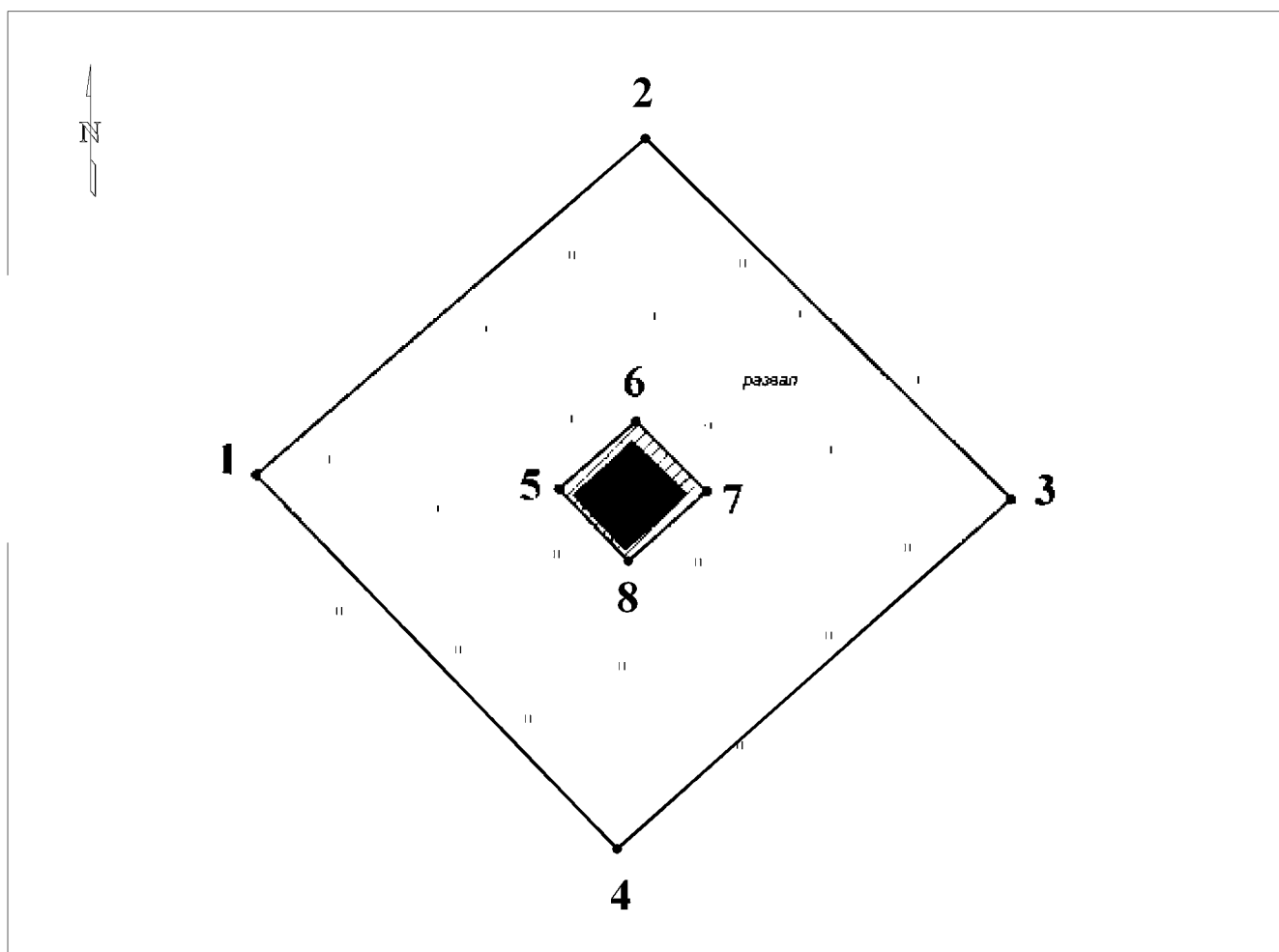
1. Текстовое описание границ охранной зоны объекта культурного наследия регионального значения – памятника «Памятник партизанам гражданской войны – Венгерову Михаилу Трофимовичу и Венгерову Ивану Трофимовичу», расположенного по адресу: Новосибирская область, Венгеровский район, с. Венгерово, ул. Ленина, 66 а (далее – объект культурного наследия):

Границы охранной зоны объекта культурного наследия проходят: точка 1 – точка 2 вдоль объекта культурного наследия с юго-запада на северо-восток, на расстоянии 1,0 метра от объекта культурного наследия; точка 2 – точка 3 вдоль объекта культурного наследия с северо-запада на юго-восток, на расстоянии 2,0 метра от объекта культурного наследия; точка 3 – точка 4 вдоль объекта культурного наследия с северо-востока на юго-запад, на расстоянии 0,7 метра от объекта культурного наследия; точка 4 – точка 1 вдоль объекта культурного наследия с юго-востока на северо-запад, на расстоянии 0,9 метра от объекта культурного наследия; точка 5 – точка 6 вдоль объекта культурного наследия с юго-запада на северо-восток; точка 6 – точка 7 вдоль объекта культурного наследия с северо-запада на юго-восток; точка 7 – точка 8 вдоль объекта культурного наследия с северо-востока на юго-запад; точка 8 – точка 5 вдоль объекта культурного наследия с юго-востока на северо-запад.

2. Координаты характерных (поворотных) точек границ охранной зоны объекта культурного наследия:




Обозначение (номер) характерной (поворотной) точки	Координаты характерных (поворотных) точек во Всемирной геодезической системе координат (WGS-84)		Координаты характерных (поворотных) точек в местной системе координат (МСК-НСО)	
	северной широты	восточной долготы	X	Y
1	2	3	4	5
1	55°40'50.81"С	76°44'19.18"В	560614.25	2187480.50
2	55°40'50.87"С	76°44'19.68"В	560616.15	2187489.33
3	55°40'50.71"С	76°44'19.74"В	560611.23	2187490.27
4	55°40'50.65"С	76°44'19.24"В	560609.43	2187481.52
5	55°40'50.78"С	76°44'19.24"В	560613.43	2187481.55
6	55°40'50.83"С	76°44'19.59"В	560614.80	2187487.65
7	55°40'50.72"С	76°44'19.64"В	560611.60	2187488.50
8	55°40'50.68"С	76°44'19.28"В	560610.28	2187482.23
9	55°40'50.81"С	76°44'19.18"В	560614.25	2187480.50

ГРАНИЦЫ ОХРАННОЙ ЗОНЫ
объекта культурного наследия регионального значения – памятника
«Братская могила партизан Гражданской войны», расположенного по
адресу: Новосибирская область, Венгеровский район, бывшая д. Арынцасс



Масштаб 1:100

Применяемые обозначения:

-  - объект культурного наследия.
-  - граница охранной зоны объекта культурного наследия;
-  - территория объекта культурного наследия.
- 1 - характерная (поворотная) точка границы охранной зоны объекта культурного наследия.

1. Текстовое описание границ охранной зоны объекта культурного наследия регионального значения – памятника «Братская могила партизан Гражданской войны», расположенного по адресу: Новосибирская область, Венгеровский район, бывшая д. Арынцасс (далее – объект культурного наследия):

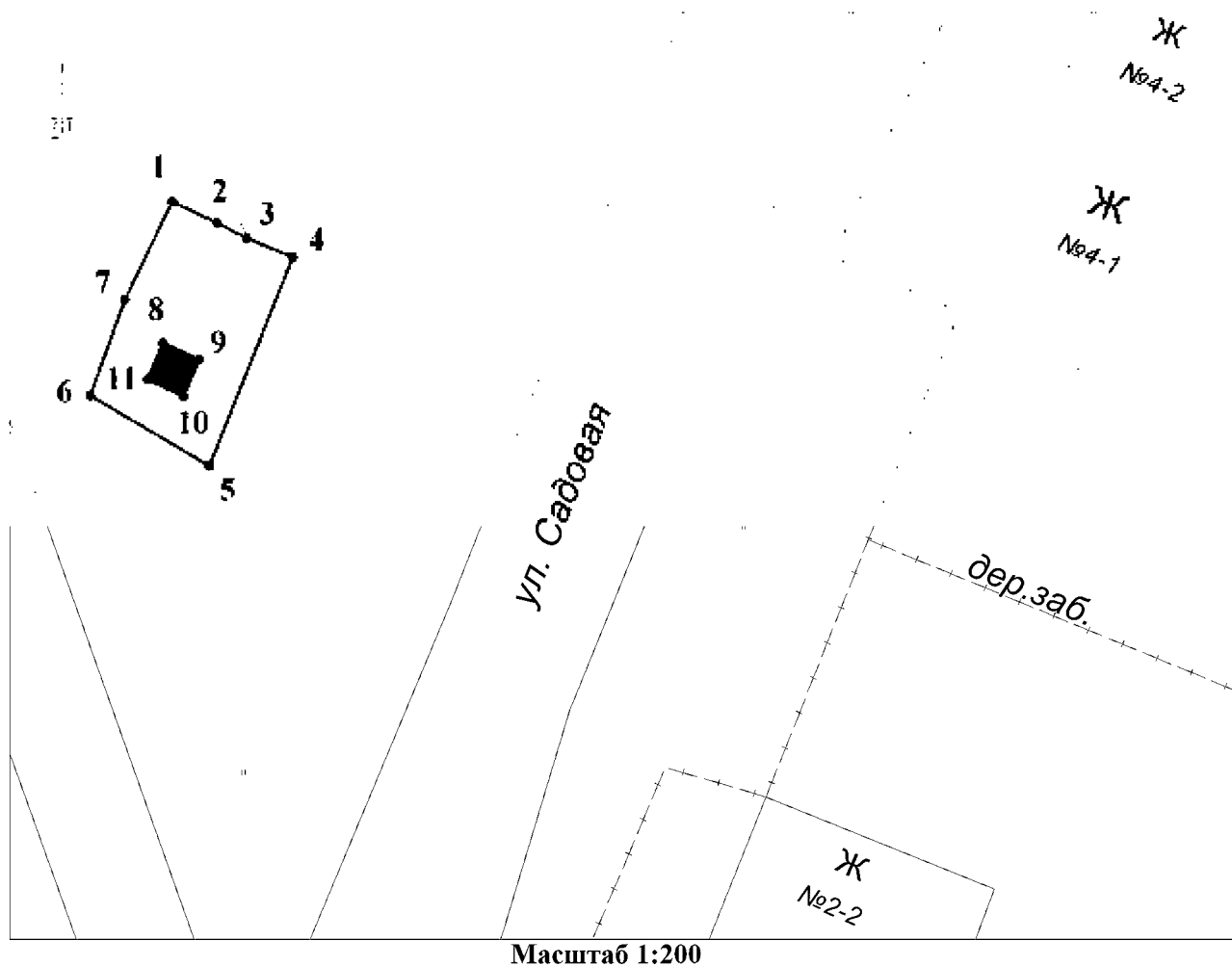
Границы охранной зоны объекта культурного наследия проходят: точка 1 – точка 2 вдоль объекта культурного наследия с юго-запада на северо-восток, на расстоянии 3,2 метра от объекта культурного наследия; точка 2 – точка 3 вдоль объекта культурного наследия с северо-запада на юго-восток, на расстоянии 3,2 метра от объекта культурного наследия; точка 3 – точка 4 вдоль объекта культурного наследия с северо-востока на юго-запад, на расстоянии 3,2 метра от объекта культурного наследия; точка 4 – точка 1 вдоль объекта культурного наследия с юго-востока на северо-запад, на расстоянии 3,1 метра от объекта культурного наследия; точка 5 – точка 6 вдоль объекта культурного наследия с юго-запада на северо-восток, на расстоянии 0,2 метра от объекта культурного наследия; точка 6 – точка 7 вдоль объекта культурного наследия с северо-запада на юго-восток, на расстоянии 0,2 метра от объекта культурного наследия; точка 7 – точка 8 вдоль объекта культурного наследия с северо-востока на юго-запад, на расстоянии 0,2 метра от объекта культурного наследия; точка 8 – точка 5 вдоль объекта культурного наследия с юго-востока на северо-запад, на расстоянии 0,1 метра от объекта культурного наследия.

2. Координаты характерных (поворотных) точек границ охранной зоны объекта культурного наследия:




Обозначение (номер) характерной (поворотной) точки	Координаты характерных (поворотных) точек во Всемирной геодезической системе координат (WGS-84)		Координаты характерных (поворотных) точек в местной системе координат (МСК НСО)	
	северной широты	восточной долготы	X	Y
1	2	3	4	5
1	56°17'35.48"C	77°19'43.74"B	628425.48	2225003.27
2	56°17'35.64"C	77°19'44.06"B	628430.32	2225008.87
3	56°17'35.47"C	77°19'44.37"B	628425.13	2225014.12
4	56°17'35.31"C	77°19'44.04"B	628420.07	2225008.48
5	56°17'35.47"C	77°19'43.99"B	628425.28	2225007.62
6	56°17'35.51"C	77°19'44.06"B	628426.25	2225008.73
7	56°17'35.47"C	77°19'44.12"B	628425.23	2225009.75
8	56°17'35.44"C	77°19'44.05"B	628424.23	2225008.62

ГРАНИЦЫ ОХРАННОЙ ЗОНЫ

объекта культурного наследия регионального значения – памятника
«Памятник партизанам Гражданской войны Маркову М.М. и Мишенину»,
расположенного по адресу: Новосибирская область, Венгеровский район,
с. Ключевая, ул. Советская, 2 а



Применяемые обозначения:

-  - объект культурного наследия;
-  - граница охранной зоны объекта культурного наследия;
-  - территория объекта культурного наследия.
- 1 - характерная (поворотная) точка границы охранной зоны объекта культурного наследия.

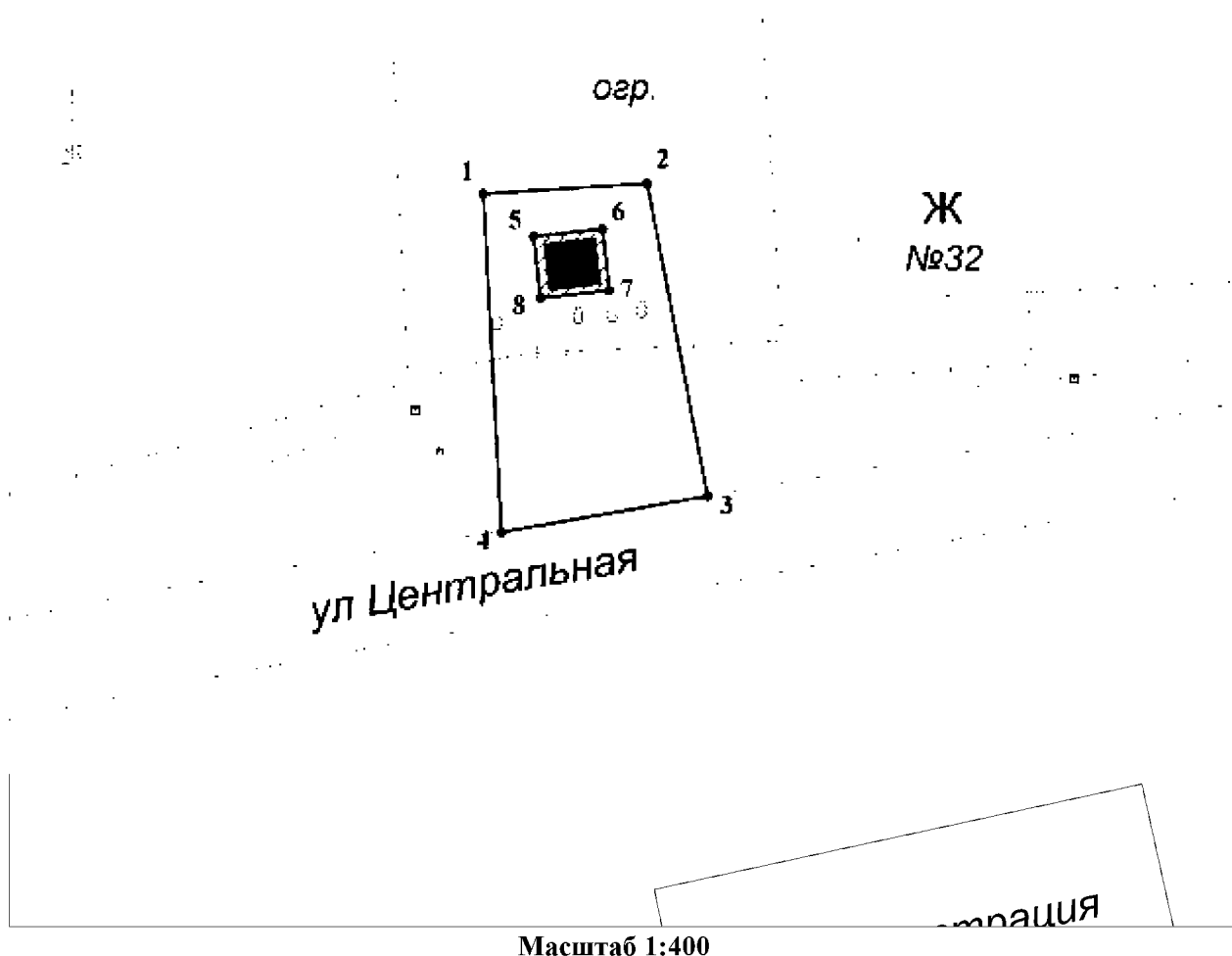
1. Текстовое описание границ охранной зоны объекта культурного наследия регионального значения – памятника «Памятник партизанам Гражданской войны Маркову М.М. и Мишенину», расположенного по адресу: Новосибирская область, Венгеровский район, с. Ключевая, ул. Советская, 2 а (далее – объект культурного наследия):

Границы охранной зоны объекта культурного наследия проходят: точка 1 – точка 2 – точка 3 – точка 4 вдоль деревянного забора с северо-запада на юго-восток, на расстоянии 3,9 метра от объекта культурного наследия; точка 4 – точка 5 вдоль деревянного забора с северо-востока на юго-запад, на расстоянии 1,6 метра от объекта культурного наследия; точка 5 – точка 6 вдоль деревянного забора с юго-востока на северо-запад, на расстоянии 1,3 метра от объекта культурного наследия; точка 6 – точка 7 – точка 1 вдоль деревянного забора с юго-запада на северо-восток, на расстоянии 1,5 метра от объекта культурного наследия; точка 8 – точка 9 вдоль объекта культурного наследия с северо-запада на юго-восток; точка 9 – точка 10 вдоль объекта культурного наследия с северо-востока на юго-запад; точка 10 – точка 11 вдоль объекта культурного наследия с юго-востока на северо-запад; точка 11 – точка 8 вдоль объекта культурного наследия с юго-запада на северо-восток.

2. Координаты характерных (поворотных) точек границ охранной зоны объекта культурного наследия:

Обозначение (номер) характерной (поворотной) точки	Координаты характерных (поворотных) точек во Всемирной геодезической системе координат (WGS-84)		Координаты характерных (поворотных) точек в местной системе координат (МСК НСО)	
	северной широты	восточной долготы	X	Y
1	2	3	4	5
1	55°42'51.11"C	76°50'05.89"B	564252.05	2193586.85
2	55°42'51.09"C	76°50'05.97"B	564251.43	2193588.20
3	55°42'51.08"C	76°50'06.02"B	564250.98	2193589.10
4	55°42'51.06"C	76°50'06.10"B	564250.43	2193590.50
5	55°42'50.86"C	76°50'05.96"B	564244.23	2193587.98
6	55°42'50.93"C	76°50'05.76"B	564246.32	2193584.37
7	55°42'51.02"C	76°50'05.81"B	564249.15	2193585.42
8	55°42'50.98"C	76°50'05.88"B	564247.88	2193586.58
9	55°42'50.96"C	76°50'05.94"B	564247.38	2193587.65
10	55°42'50.93"C	76°50'05.92"B	564246.28	2193587.17
11	55°42'50.94"C	76°50'05.86"B	564246.80	2193586.10

ГРАНИЦЫ ОХРАННОЙ ЗОНЫ
объекта культурного наследия регионального значения – памятника
«Могила партизан, расстрелянных польским карательным отрядом
в 1919 г.», расположенного по адресу: Новосибирская область,
Венгеровский район, с. Минино, ул. Центральная, 30



Применяемые обозначения:



- объект культурного наследия;



- граница охранной зоны объекта культурного наследия;



- территория объекта культурного наследия;



• 1 - характерная (поворотная) точка границы охранной зоны объекта культурного наследия.

1. Текстовое описание границ охранной зоны объекта культурного наследия регионального значения – памятника «Могила партизан, расстрелянных польским карательным отрядом в 1919 г.», расположенного по адресу: Новосибирская область, Венгеровский район, с. Минино, ул. Центральная, 30 (далее – объект культурного наследия):

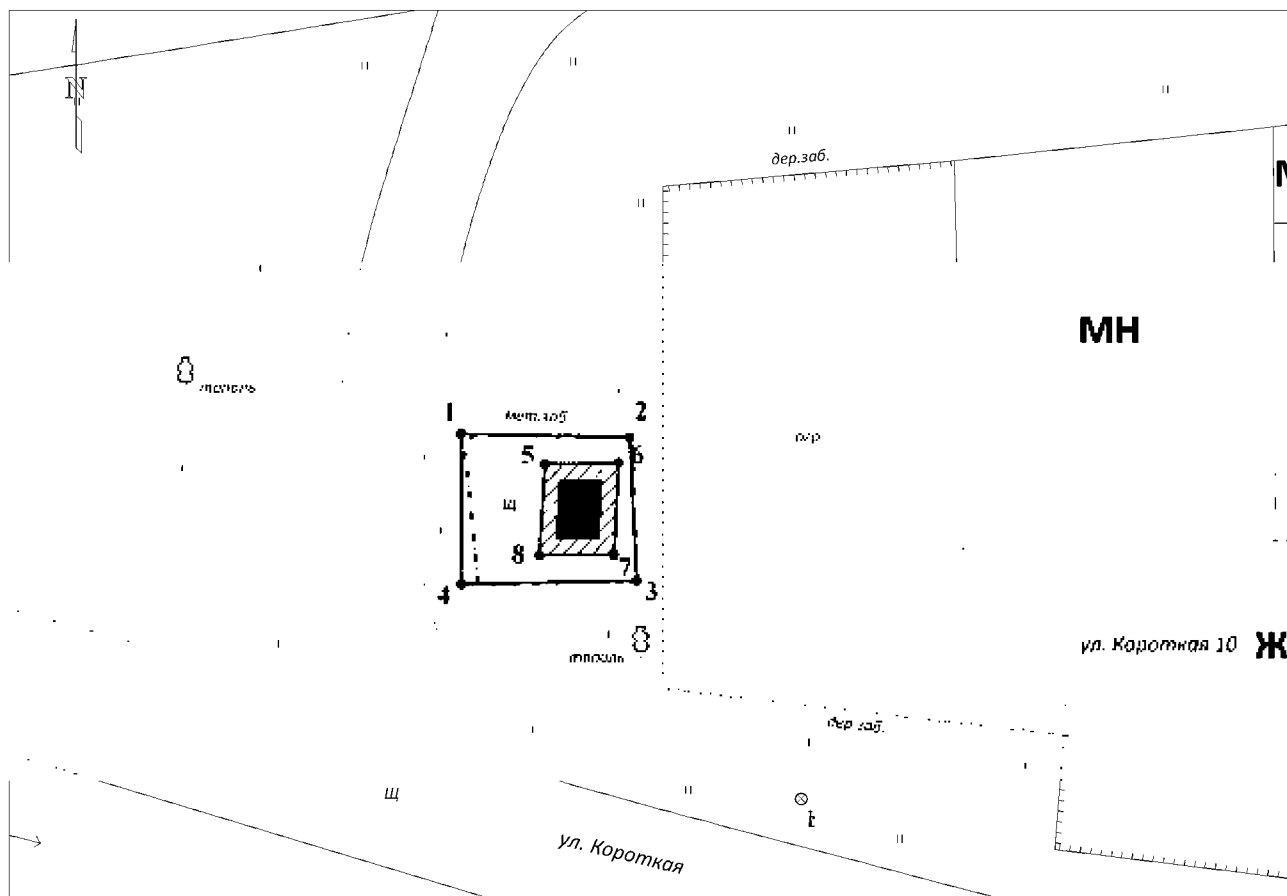
Границы охранной зоны объекта культурного наследия проходят: точка 1 – точка 2 вдоль деревянного забора с юго-запада на северо-восток, на расстоянии 3,2 метра от объекта культурного наследия; точка 2 – точка 3 вдоль объекта культурного наследия с северо-запада на юго-восток, на расстоянии 3,7 метра от объекта культурного наследия; точка 3 – точка 4 вдоль края дороги с северо-востока на юго-запад, на расстоянии 13,4 метра от объекта культурного наследия; точка 4 – точка 1 вдоль объекта культурного наследия с юго-запада на северо-восток, на расстоянии 3,6 метра от объекта культурного наследия; точка 5 – точка 6 вдоль объекта культурного наследия с юго-запада на северо-восток, на расстоянии 0,6 метра от объекта культурного наследия; точка 6 – точка 7 вдоль объекта культурного наследия с северо-запада на юго-восток, на расстоянии 0,6 метра от объекта культурного наследия; точка 7 – точка 8 вдоль объекта культурного наследия с северо-востока на юго-запад, на расстоянии 0,4 метра от объекта культурного наследия; точка 8 – точка 5 вдоль объекта культурного наследия с юго-востока на северо-запад, на расстоянии 0,6 метра от объекта культурного наследия.

2. Координаты характерных (поворотных) точек границ охранной зоны объекта культурного наследия:

Обозначение (номер) характерной (поворотной) точки	Координаты характерных (поворотных) точек во Всемирной геодезической системе координат (WGS-84)		Координаты характерных (поворотных) точек в местной системе координат (МСК НСО)	
	северной широты	восточной долготы	X	Y
1	2	3	4	5
1	56°10'21.10"C	77°31'56.35"B	564252.05	2193586.85
2	56°10'21.13"C	77°31'56.92"B	564251.43	2193588.20
3	56°10'20.53"C	77°31'57.13"B	564250.98	2193589.10
4	56°10'20.46"C	77°31'56.41"B	564250.43	2193590.50
5	56°10'21.02"C	77°31'56.52"B	564244.23	2193587.98
6	56°10'21.04"C	77°31'56.76"B	564246.32	2193584.37
7	56°10'20.92"C	77°31'56.79"B	564249.15	2193585.42
8	56°10'20.91"C	77°31'56.55"B	564247.88	2193586.58

ГРАНИЦЫ ОХРАННОЙ ЗОНЫ

объекта культурного наследия регионального значения – памятника
«Могила братьев – революционеров Александра Ивановича и Василия
Ивановича Гавриловых, казненных колчаковцами 21-22 ноября 1919 г.
в Каинской тюрьме», расположенного по адресу: Новосибирская область,
Венгеровский район, с. Новый Тартас, ул. Чкалова напротив дома № 95



Применяемые обозначения:



- объект культурного наследия.



- граница охранной зоны объекта культурного наследия.



- территория объекта культурного наследия.



- характерная (поворотная) точка границы охранной зоны объекта культурного наследия.

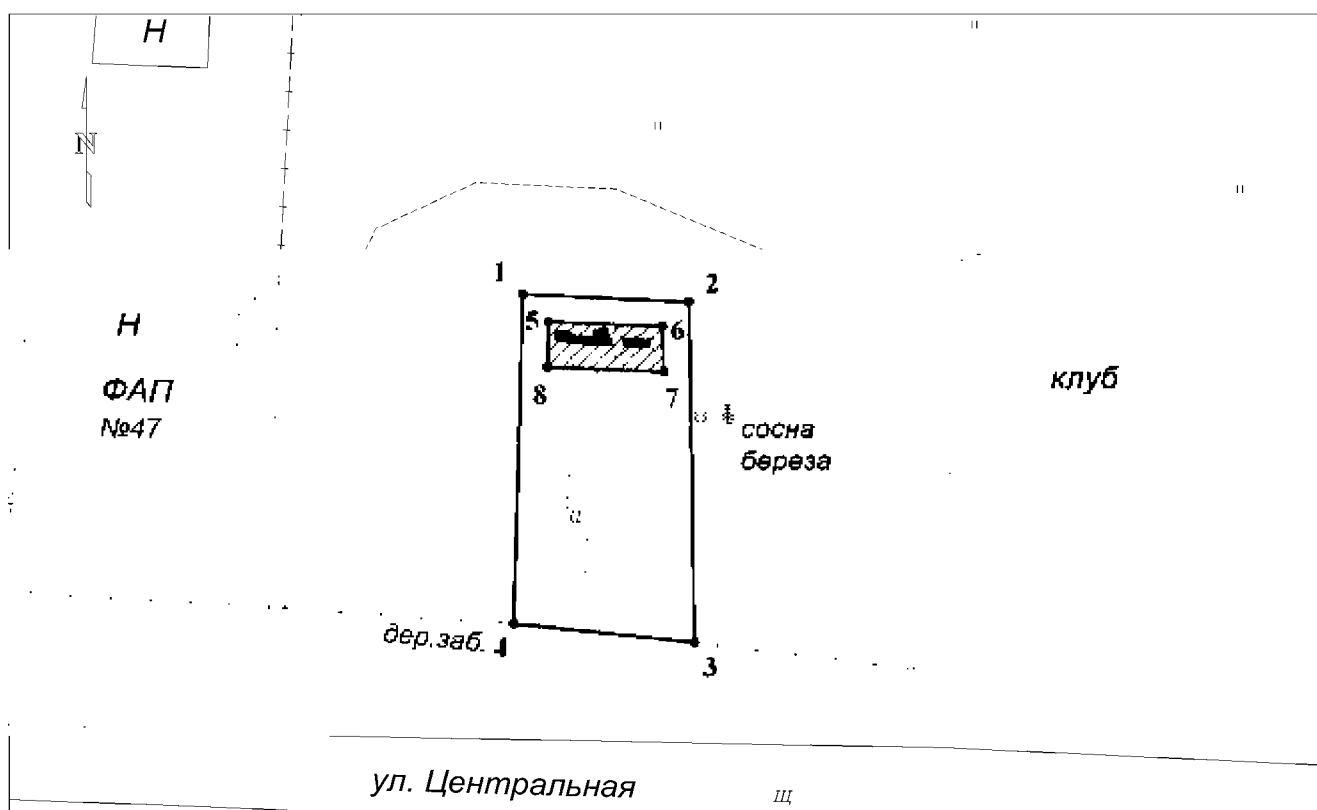
1. Текстовое описание границ охранной зоны объекта культурного наследия регионального значения – памятника «Могила братьев – революционеров Александра Ивановича и Василия Ивановича Гавриловых, казненных колчаковцами 21-22 ноября 1919 г. в Каинской тюрьме», расположенного по адресу: Новосибирская область, Венгеровский район, с. Новый Тартас, ул. Чкалова напротив дома № 95 (далее – объект культурного наследия):

Границы охранной зоны объекта культурного наследия проходят: точка 1 – точка 2 вдоль металлического забора с северо-запада на юго-восток, на расстоянии 1,3 метра от объекта культурного наследия; точка 2 – точка 3 вдоль металлического забора с севера на юг, на расстоянии 1,0 метра от объекта культурного наследия; точка 3 – точка 4 вдоль металлического забора с востока на запад, на расстоянии 1,3 метра от объекта культурного наследия; точка 4 – точка 1 вдоль объекта культурного наследия с юга на север, на расстоянии 2,8 метра от объекта культурного наследия; точка 5 – точка 6 вдоль объекта культурного наследия с запада на восток, на расстоянии 0,5 метра от объекта культурного наследия; точка 6 – точка 7 вдоль объекта культурного наследия с северо-востока на юго-запад, на расстоянии 0,5 метра от объекта культурного наследия; точка 7 – точка 8 вдоль объекта культурного наследия с востока на запад, на расстоянии 0,5 метра от объекта культурного наследия; точка 8 – точка 5 вдоль объекта культурного наследия с юго-запада на северо-восток, на расстоянии 0,5 метра от объекта культурного наследия.

2. Координаты характерных (поворотных) точек границ охранной зоны объекта культурного наследия:

Обозначение (номер) характерной (поворотной) точки	Координаты характерных (поворотных) точек во Всемирной геодезической системе координат (WGS-84)		Координаты характерных (поворотных) точек в местной системе координат (МСК НСО)	
	северной широты	восточной долготы	X	Y
1	2	3	4	5
1	55°40'28.56"C	76°42'42.86"B	560014.05	2185736.10
2	55°40'28.56"C	76°42'43.14"B	560013.96	2185740.98
3	55°40'28.42"C	76°42'43.15"B	560009.88	2185741.18
4	55°40'28.42"C	76°42'42.86"B	560009.77	2185736.10
5	55°40'28.53"C	76°42'43.00"B	560013.20	2185738.53
6	55°40'28.53"C	76°42'43.12"B	560013.24	2185740.66
7	55°40'28.45"C	76°42'43.11"B	560010.60	2185740.52
8	55°40'28.45"C	76°42'42.99"B	560010.61	2185738.36

ГРАНИЦЫ ОХРАННОЙ ЗОНЫ
объекта культурного наследия регионального значения – памятника
«Братская могила погибших партизан Гражданской войны»,
расположенного по адресу: Новосибирская область, Венгеровский район,
д. Орлово, ул. Центральная, 49 а



Масштаб 1:400

Применяемые обозначения:



- объект культурного наследия.



- граница охранной зоны объекта культурного наследия.



- территория объекта культурного наследия.



- характерная (поворотная) точка границы охранной зоны объекта культурного наследия.

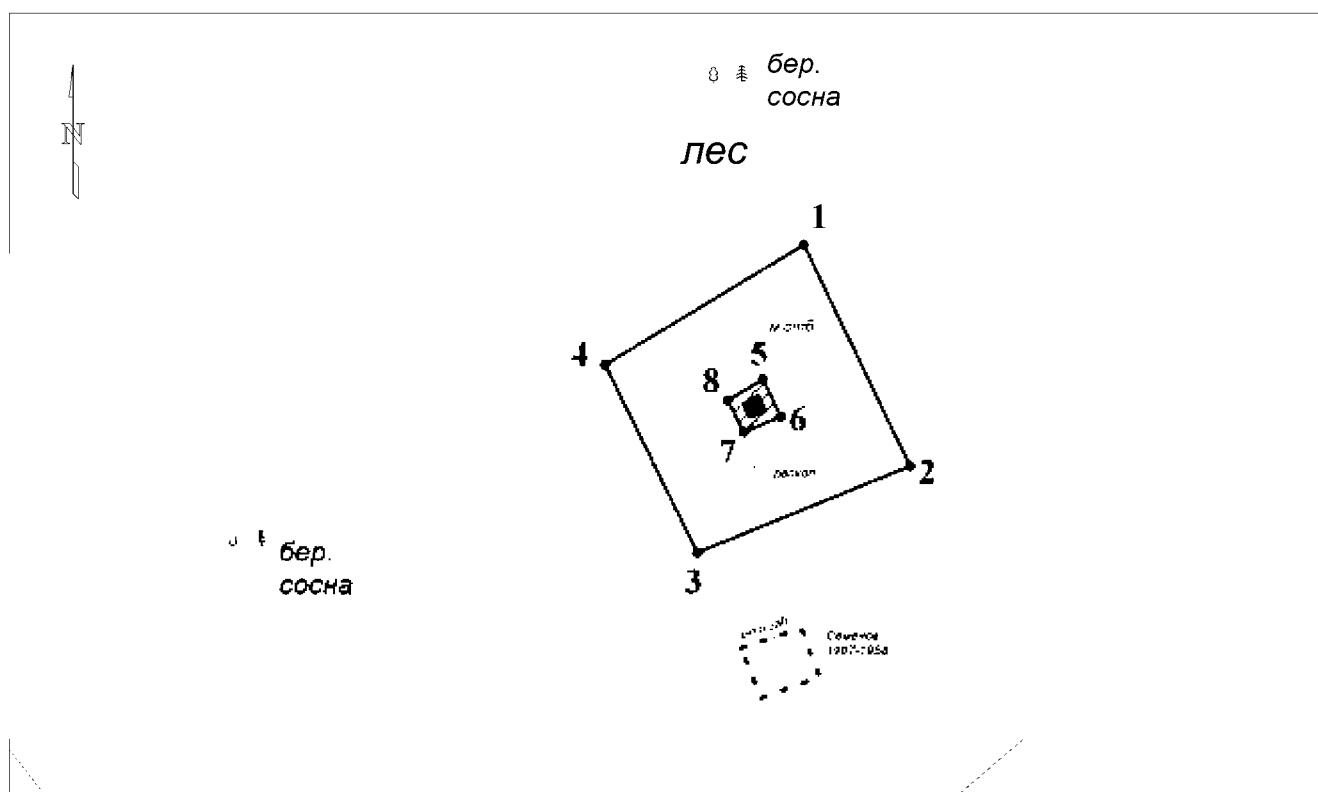
1. Текстовое описание границ охранной зоны объекта культурного наследия регионального значения – памятника «Братская могила погибших партизан Гражданской войны», расположенного по адресу: Новосибирская область, Венгеровский район, д. Орлово, ул. Центральная, 49 а (далее – объект культурного наследия):

Границы охранной зоны объекта культурного наследия проходят: точка 1 – точка 2 вдоль объекта культурного наследия с северо-запада на юго-восток, на расстоянии 1,9 метра от объекта культурного наследия; точка 2 – точка 3 вдоль объекта культурного наследия с северо-востока на юго-запад, на расстоянии 2,3 метра от объекта культурного наследия; точка 3 – точка 4 вдоль деревянного забора с юго-востока на северо-запад, на расстоянии 16,7 метра от объекта культурного наследия; точка 4 – точка 1 вдоль объекта культурного наследия с юго-запада на северо-восток, на расстоянии 1,8 метра от объекта культурного наследия; точка 5 – точка 6 вдоль объекта культурного наследия с северо-запада на юго-восток, на расстоянии 0,3 метра от объекта культурного наследия; точка 6 – точка 7 вдоль объекта культурного наследия с северо-востока на юго-запад, на расстоянии 0,8 метра от объекта культурного наследия; точка 7 – точка 8 вдоль объекта культурного наследия с юго-востока на северо-запад, на расстоянии 1,4 метра от объекта культурного наследия; точка 8 – точка 5 вдоль объекта культурного наследия с юго-запада на северо-восток, на расстоянии 0,4 метра от объекта культурного наследия.

2. Координаты характерных (поворотных) точек границ охранной зоны объекта культурного наследия:

Обозначение (номер) характерной (поворотной) точки	Координаты характерных (поворотных) точек во Всемирной геодезической системе координат (WGS-84)		Координаты характерных (поворотных) точек в местной системе координат (МСК НСО)	
	северной широты	восточной долготы	X	Y
1	2	3	4	5
1	55°46'47.74"C	76°54'55.51"B	171505.26	198728.80
2	55°46'47.73"C	76°54'56.05"B	171504.84	198738.13
3	55°46'47.09"C	76°54'56.08"B	171485.02	198738.45
4	55°46'47.12"C	76°54'55.50"B	171486.11	198728.29
5	55°46'47.69"C	76°54'55.60"B	171503.69	198730.26
6	55°46'47.69"C	76°54'55.97"B	171503.41	198736.66
7	55°46'47.60"C	76°54'55.97"B	171500.77	198736.70
8	55°46'47.61"C	76°54'55.60"B	171501.04	198730.19

ГРАНИЦЫ ОХРАННОЙ ЗОНЫ
объекта культурного наследия регионального значения – памятника
«Братская могила партизан Гражданской войны», расположенного по
адресу: Новосибирская область, Венгеровский район, с. Петропавловка 1-я,
территория старого кладбища бывшей д. Рямово
(деревня в настоящее время не существует)



Масштаб 1:300

Применяемые обозначения:



- объект культурного наследия;



- граница охранной зоны объекта культурного наследия;



- территория объекта культурного наследия;

• 1

- характерная (поворотная) точка границы охранной зоны объекта культурного наследия.

1. Текстовое описание границ охранной зоны объекта культурного наследия регионального значения – памятника «Братская могила партизан Гражданской войны», расположенного по адресу: Новосибирская область, Венгеровский район, с. Петропавловка 1-я, территория старого кладбища бывшей д. Рямово (деревня в настоящее время не существует) (далее – объект культурного наследия):

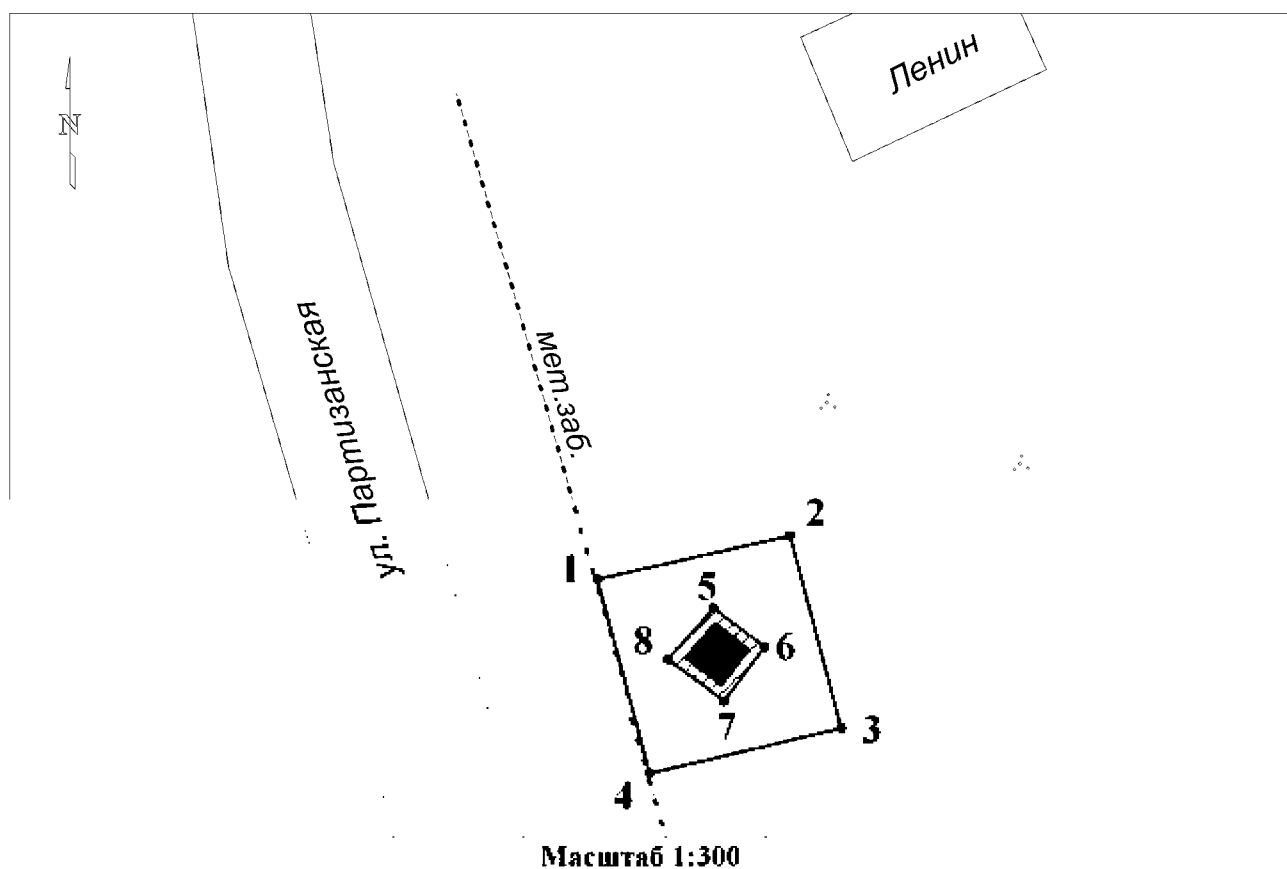
Границы охранной зоны объекта культурного наследия проходят: точка 1 – точка 2 вдоль объекта культурного наследия с северо-запада на юго-восток, на расстоянии 4,5 метра от объекта культурного наследия; точка 2 – точка 3 вдоль объекта культурного наследия с северо-востока на юго-запад, на расстоянии 4,5 метра от объекта культурного наследия; точка 3 – точка 4 вдоль объекта культурного наследия с юго-востока на северо-запад, на расстоянии 4,5 метра от объекта культурного наследия; точка 4 – точка 1 вдоль объекта культурного наследия с юго-запада на северо-восток, на расстоянии 4,5 метра от объекта культурного наследия; точка 5 – точка 6 вдоль объекта культурного наследия с северо-запада на юго-восток, на расстоянии 0,5 метра от объекта культурного наследия; точка 6 – точка 7 вдоль объекта культурного наследия с северо-востока на юго-запад, на расстоянии 0,5 метра от объекта культурного наследия; точка 7 – точка 8 вдоль объекта культурного наследия с юго-востока на северо-запад, на расстоянии 0,5 метра от объекта культурного наследия; точка 8 – точка 5 вдоль объекта культурного наследия с юго-запада на северо-восток, на расстоянии 0,5 метра от объекта культурного наследия.

2. Координаты характерных (поворотных) точек границ охранной зоны объекта культурного наследия:




Обозначение (номер) характерной (поворотной) точки	Координаты характерных (поворотных) точек во Всемирной геодезической системе координат (WGS-84)		Координаты характерных (поворотных) точек в местной системе координат (МСК НСО)	
	северной широты	восточной долготы	X	Y
1	2	3	4	5
1	55°46'12.02"C	77°14'39.69"B	170205.59	219360.19
2	55°46'11.71"C	77°14'39.95"B	170196.17	219364.66
3	55°46'11.59"C	77°14'39.44"B	170192.48	219355.71
4	55°46'11.85"C	77°14'39.21"B	170200.48	219351.82
5	55°46'11.83"C	77°14'39.59"B	170199.86	219358.48
6	55°46'11.78"C	77°14'39.64"B	170198.26	219359.24
7	55°46'11.76"C	77°14'39.55"B	170197.61	219357.66
8	55°46'11.80"C	77°14'39.51"B	170198.96	219357.01

ГРАНИЦЫ ОХРАННОЙ ЗОНЫ

объекта культурного наследия регионального значения – памятника
«Могила погибшего партизана Гражданской войны Ткаченко Е.И.»,
расположенного по адресу: Новосибирская область, Венгеровский район,
с. Сибирцево 2-е, ул. Партизанская на пересечении с ул. Центральной



Применяемые обозначения

-  - объект культурного наследия;
-  - граница охранной зоны объекта культурного наследия;
-  - территория объекта культурного наследия;
- 1 - характерная (поворотная) точка границы охранной зоны объекта культурного наследия.

1. Текстовое описание границ охранной зоны объекта культурного наследия регионального значения – памятника «Могила погибшего партизана Гражданской

войны Ткаченко Е.И.», расположенного по адресу: Новосибирская область, Венгеровский район, с. Сибирцево 2-е, ул. Партизанская на пересечении с ул. Центральной (далее – объект культурного наследия):

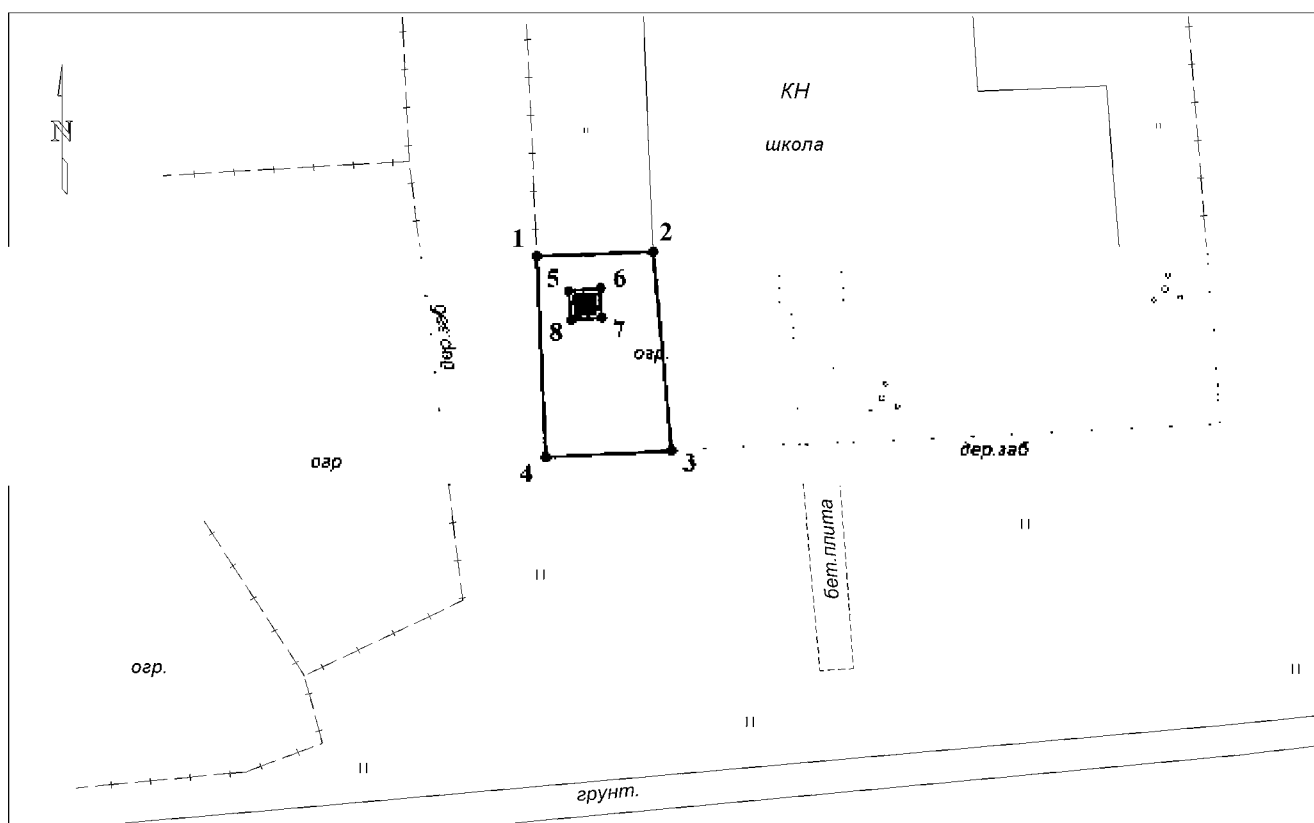
Границы охранной зоны объекта культурного наследия проходят: точка 1 – точка 2 вдоль объекта культурного наследия с юго-запада на северо-восток, на расстоянии 3,0 метра от объекта культурного наследия; точка 2 – точка 3 вдоль объекта культурного наследия с северо-запада на юго-восток, на расстоянии 3,0 метра от объекта культурного наследия; точка 3 – точка 4 вдоль объекта культурного наследия с северо-востока на юго-запад, на расстоянии 3,0 метра от объекта культурного наследия; точка 4 – точка 1 вдоль металлического забора с юго-востока на северо-запад, на расстоянии 3,0 метра от объекта культурного наследия; точка 5 – точка 6 вдоль объекта культурного наследия с северо-запада на юго-восток, на расстоянии 0,5 метра от объекта культурного наследия; точка 6 – точка 7 вдоль объекта культурного наследия с северо-востока на юго-запад, на расстоянии 0,5 метра от объекта культурного наследия; точка 7 – точка 8 вдоль объекта культурного наследия с юго-востока на северо-запад, на расстоянии 0,5 метра от объекта культурного наследия; точка 8 – точка 5 вдоль объекта культурного наследия с юго-запада на северо-восток, на расстоянии 0,5 метра от объекта культурного наследия.

2. Координаты характерных (поворотных) точек границ охранной зоны объекта культурного наследия:

Обозначение (номер) характерной (поворотной) точки	Координаты характерных (поворотных) точек во Всемирной геодезической системе координат (WGS-84)		Координаты характерных (поворотных) точек в местной системе координат (МСК НСО)	
	северной широты	восточной долготы	X	Y
1	2	3	4	5
1	56°01'14.58"C	77°04'34.06"B	198206.42	209067.05
2	56°01'14.64"C	77°04'34.54"B	198208.29	209075.36
3	56°01'14.37"C	77°04'34.67"B	198199.98	209077.56
4	56°01'14.31"C	77°04'34.19"B	198198.03	209069.30
5	56°01'14.54"C	77°04'34.35"B	198205.18	209072.06
6	56°01'14.49"C	77°04'34.48"B	198203.49	209074.26
7	56°01'14.41"C	77°04'34.38"B	198201.17	209072.51
8	56°01'14.47"C	77°04'34.24"B	198202.96	209070.10





ГРАНИЦЫ ОХРАННОЙ ЗОНЫ

объекта культурного наследия регионального значения – памятника
«Могила Гаравацана А.В. – партизана, казненного колчаковцами в 1919 г.»,
расположенного по адресу: Новосибирская область, Венгеровский район,
д. Тимофеевка, ул. Ленина



Масштаб 1:600

Применяемые обозначения:

-  - объект культурного наследия;
-  - граница охранной зоны объекта культурного наследия;
-  - территория объекта культурного наследия;
-  - характерная (поворотная) точка границы охранной зоны объекта культурного наследия.

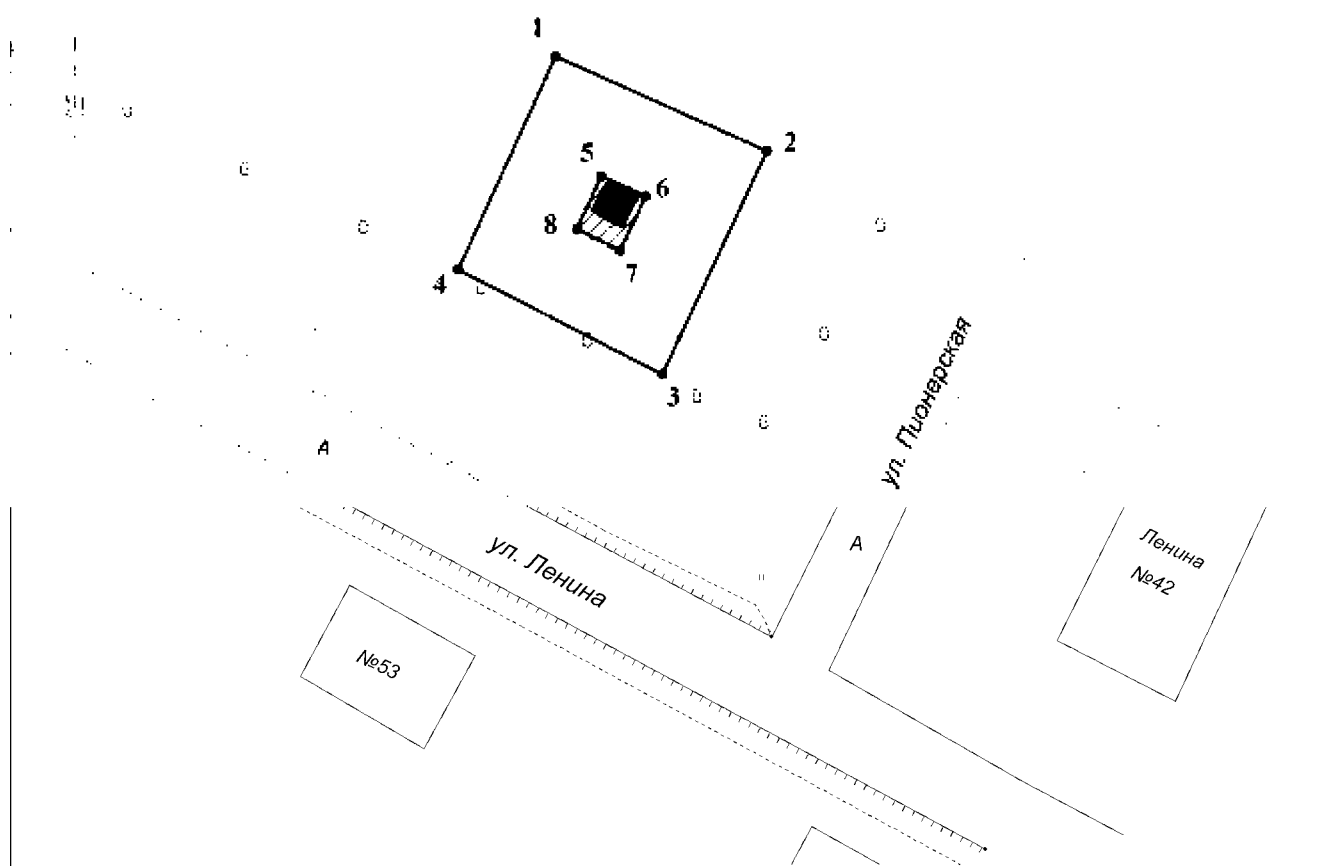
1. Текстовое описание границ охранной зоны объекта культурного наследия регионального значения – памятника «Могила Гаравацана А.В. – партизана, казненного колчаковцами в 1919 г.», расположенного по адресу: Новосибирская область, Венгеровский район, д. Тимофеевка, ул. Ленина (далее – объект культурного наследия):

Границы охранной зоны объекта культурного наследия проходят: точка 1 – точка 2 вдоль деревянного забора с юго-запада на северо-восток, на расстоянии 3,7 метра от объекта культурного наследия; точка 2 – точка 3 вдоль объекта культурного наследия с северо-запада на юго-восток, на расстоянии 5,2 метра от объекта культурного наследия; точка 3 – точка 4 вдоль деревянного забора с северо-востока на юго-запад, на расстоянии 12,4 метра от объекта культурного наследия; точка 4 – точка 1 вдоль деревянного забора с юго-запада на северо-восток, на расстоянии 3,1 метра от объекта культурного наследия; точка 5 – точка 6 вдоль объекта культурного наследия с юго-запада на северо-восток, на расстоянии 0,5 метра от объекта культурного наследия; точка 6 – точка 7 вдоль объекта культурного наследия с северо-востока на юго-запад, на расстоянии 0,5 метра от объекта культурного наследия; точка 7 – точка 8 вдоль объекта культурного наследия с северо-востока на юго-запад, на расстоянии 0,5 метра от объекта культурного наследия; точка 8 – точка 5 вдоль объекта культурного наследия с юго-востока на северо-запад, на расстоянии 0,5 метра от объекта культурного наследия.

2. Координаты характерных (поворотных) точек границ охранной зоны объекта культурного наследия:





Обозначение (номер) характерной (поворотной) точки	Координаты характерных (поворотных) точек во Всемирной геодезической системе координат (WGS-84)		Координаты характерных (поворотных) точек в местной системе координат (МСК НСО)	
	северной широты	восточной долготы	X	Y
1	2	3	4	5
1	56°09'06.07"C	77°27'40.11"B	212627.40	233133.54
2	56°09'06.09"C	77°27'40.68"B	212627.82	233143.35
3	56°09'05.52"C	77°27'40.78"B	212610.24	233144.93
4	56°09'05.50"C	77°27'40.16"B	212609.65	233134.33
5	56°09'05.97"C	77°27'40.27"B	212624.34	233136.24
6	56°09'05.98"C	77°27'40.43"B	212624.61	233138.91
7	56°09'05.90"C	77°27'40.43"B	212621.96	233139.02
8	56°09'05.89"C	77°27'40.28"B	212621.75	233136.44

ГРАНИЦЫ ОХРАННОЙ ЗОНЫ
объекта культурного наследия регионального значения – памятника
«Братская могила партизан Г.С. Чернова и А.Н. Кузнецова»,
расположенного по адресу: Новосибирская область, Венгеровский район,
с. Шипицыно, ул. Ленина



Масштаб 1:500

Применяемые обозначения:

-  - объект культурного наследия;
-  - граница охранной зоны объекта культурного наследия;
-  - территория объекта культурного наследия;
-  - характерная (поворотная) точка границы охранной зоны объекта культурного наследия.

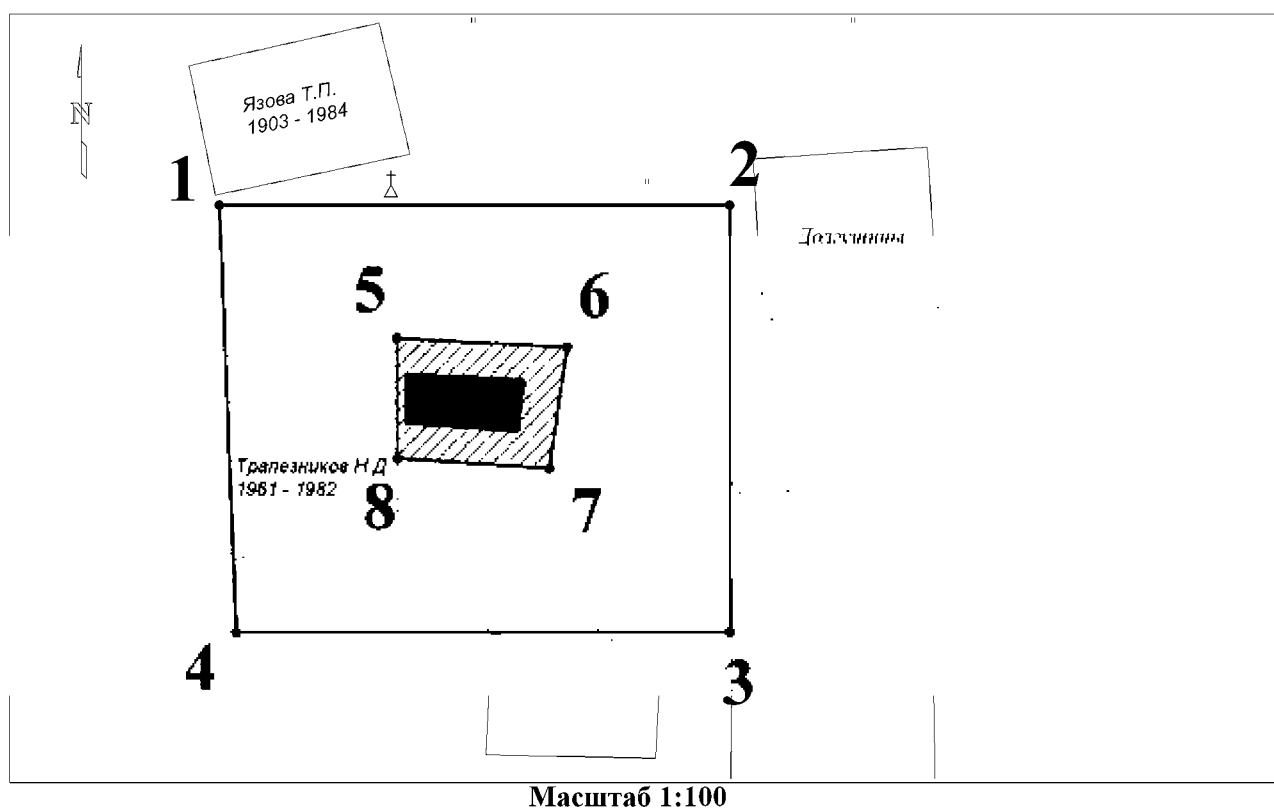
1. Текстовое описание границ охранной зоны объекта культурного наследия регионального значения – памятника «Братская могила партизан Г.С. Чернова и А.Н. Кузнецова», расположенного по адресу: Новосибирская область, Венгеровский район, с. Шипицыно, ул. Ленина (далее – объект культурного наследия):

Границы охранной зоны объекта культурного наследия проходят: точка 1 – точка 2 вдоль объекта культурного наследия с северо-запада на юго-восток, на расстоянии 6,4 метра от объекта культурного наследия; точка 2 – точка 3 вдоль объекта культурного наследия с северо-востока на юго-запад, на расстоянии 6,9 метра от объекта культурного наследия; точка 3 – точка 4 вдоль объекта культурного наследия с юго-востока на северо-запад, на расстоянии 7,8 метра от объекта культурного наследия; точка 4 – точка 1 вдоль объекта культурного наследия с юго-запада на северо-восток, на расстоянии 6,8 метра от объекта культурного наследия; точка 5 – точка 6 вдоль металлического забора с северо-запада на юго-восток, на расстоянии 0,2 метра от объекта культурного наследия; точка 6 – точка 7 вдоль металлического забора с северо-востока на юго-запад, на расстоянии 0,6 метра от объекта культурного наследия; точка 7 – точка 8 вдоль металлического забора с юго-востока на северо-запад, на расстоянии 1,5 метра от объекта культурного наследия; точка 8 – точка 5 вдоль металлического забора с юго-запада на северо-восток, на расстоянии 0,4 метра от объекта культурного наследия.




2. Координаты характерных (поворотных) точек границ охранной зоны объекта культурного наследия

Обозначение (номер) характерной (поворотной) точки	Координаты характерных (поворотных) точек во Всемирной геодезической системе координат (WGS-84)		Координаты характерных (поворотных) точек в местной системе координат (МСК НСО)	
	северной широты	восточной долготы	X	Y
1	2	3	4	5
1	56°04'40.22"C	77°17'20.00"B	204460.69	222375.37
2	56°04'40.01"C	77°17'20.85"B	204454.08	222390.05
3	56°04'39.51"C	77°17'20.43"B	204438.57	222382.77
4	56°04'39.74"C	77°17'19.61"B	204445.82	222368.59
5	56°04'39.95"C	77°17'20.18"B	204452.35	222378.51
6	56°04'39.91"C	77°17'20.36"B	204450.96	222381.60
7	56°04'39.78"C	77°17'20.26"B	204447.18	222379.83
8	56°04'39.83"C	77°17'20.09"B	204448.68	222376.84

ГРАНИЦЫ ОХРАННОЙ ЗОНЫ
объекта культурного наследия регионального значения – памятника
«Могила партизана М.И. Рухтина, погибшего в борьбе с карателями»,
расположенного по адресу: Новосибирская область, Венгеровский район,
с. Шипицыно, ул. Урезская на старом кладбище



Применяемые обозначения:

-  - объект культурного наследия;
-  - граница охранной зоны объекта культурного наследия;
-  - территория объекта культурного наследия.
- 1 - характерная (поворотная) точка границы охранной зоны объекта культурного наследия.

1. Текстовое описание границ охранной зоны объекта культурного наследия регионального значения – памятника «Могила партизана М.И. Рухтина, погибшего в борьбе с карателями», расположенного по адресу: Новосибирская область, Венгеровский район, с. Шипицыно, ул. Урезская на старом кладбище (далее – объект культурного наследия):

Границы охранной зоны объекта культурного наследия проходят: точка 1 – точка 2 вдоль объекта культурного наследия с северо-запада на юго-восток, на расстоянии 2,4 метра от объекта культурного наследия; точка 2 – точка 3 вдоль объекта культурного наследия с северо-востока на юго-запад, на расстоянии 2,9 метра от объекта культурного наследия; точка 3 – точка 4 вдоль объекта культурного наследия с юго-востока на северо-запад, на расстоянии 2,8 метра от объекта культурного наследия; точка 4 – точка 1 вдоль объекта культурного наследия с юго-востока на северо-запад, на расстоянии 2,6 метра от объекта культурного наследия; точка 5 – точка 6 вдоль объекта культурного наследия с северо-запада на юго-восток, на расстоянии 0,5 метра от объекта культурного наследия; точка 6 – точка 7 вдоль объекта культурного наследия с северо-востока на юго-запад, на расстоянии 0,5 метра от объекта культурного наследия; точка 7 – точка 8 вдоль объекта культурного наследия с юго-востока на северо-запад, на расстоянии 0,5 метра от объекта культурного наследия; точка 8 – точка 5 вдоль объекта культурного наследия с юго-запада на северо-восток, на расстоянии 0,2 метра от объекта культурного наследия.

2. Координаты характерных (поворотных) точек границ охранной зоны объекта культурного наследия:

Обозначение (номер) характерной (поворотной) точки	Координаты характерных (поворотных) точек во Всемирной геодезической системе координат (WGS-84)		Координаты характерных (поворотных) точек в местной системе координат (МСК НСО)	
	северной широты	восточной долготы	X	Y
1	2	3	4	5
1	56°04'30.51"C	77°17'12.98"B	204161.28	222252.08
2	56°04'30.52"C	77°17'13.41"B	204161.28	222259.50
3	56°04'30.32"C	77°17'13.41"B	204155.19	222259.50
4	56°04'30.32"C	77°17'13.00"B	204155.19	222252.33
5	56°04'30.45"C	77°17'13.13"B	204159.38	222254.66
6	56°04'30.45"C	77°17'13.27"B	204159.25	222257.13
7	56°04'30.39"C	77°17'13.26"B	204157.53	222256.87
8	56°04'30.40"C	77°17'13.13"B	204157.67	222254.67

ОСОБЫЙ РЕЖИМ
использования земель в границах территории охранной зоны
и требования к градостроительным регламентам в границах территории
данной зоны объекта культурного наследия регионального значения –
памятника «Памятник партизанам Гражданской войны – Венгеру
Михаилу Трофимовичу и Венгеру Ивану Трофимовичу», расположенного
по адресу: Новосибирская область, Венгеровский район,
с. Венгерovo, ул. Ленина, 66 а

Особый режим использования земель в границах территории охранной зоны и требования к градостроительным регламентам в границах территории данной зоны объекта культурного наследия регионального значения – памятника «Памятник партизанам Гражданской войны – Венгеру Михаилу Трофимовичу и Венгеру Ивану Трофимовичу», расположенного по адресу: Венгеровский район, с. Венгерovo, ул. Ленина, 66 а (далее – объект культурного наследия), в пределах координат характерных (поворотных) точек границы охранной зоны объекта культурного наследия 1 – 2 – 3 – 4 – 1 – 5 – 6 – 7 – 8 – 5, согласно приложению № 1 к постановлению:

1. Особый режим использования земель в границах территории охранной зоны объекта культурного наследия:

1) запрещается:

а) устройство сетей инженерно-технического обеспечения в надземном исполнении;

б) применение технических средств, создающих динамическое, ударное или ударно-вибрационное воздействие на конструкции объекта культурного наследия;

в) размещение нестационарных и мобильных объектов;

г) засорение территории бытовыми и промышленными отходами любого вида и форм;

д) размещение отдельно стоящих рекламных и (или) информационных конструкций, наружной рекламы, за исключением информационных конструкций, содержащих информацию о популяризации и использовании объекта культурного наследия, размерами не более 1,0х1,6 метра, высотой от планировочной отметки (для отдельно стоящих конструкций) не более 2,0 метра;

2) некоммерческое оформление территории для проведения торжественных мероприятий осуществляется по тематическим планам, с устройством оборудования, посадочных мест на период проведения культурных мероприятий;

3) благоустройство и озеленение территории осуществляется с учетом сохранения особенностей объекта культурного наследия, послуживших

основанием для включения его в единый государственный реестр объектов культурного наследия (памятников истории и культуры) народов Российской Федерации и подлежащих обязательному сохранению, а также сохранения и восстановления его природной среды, в том числе:

с устройством и заменой покрытия пешеходных дорожек (твердые покрытия – монолитные или сборные, выполняемые из асфальтобетона, цементобетона, природного камня и аналогичных материалов);

с устройством функционального освещения;

с устройством архитектурного освещения, направленного на создание выразительной визуальной среды объекта культурного наследия;

с размещением малых архитектурных форм (устройства для оформления мобильного и вертикального озеленения, осветительное оборудование, ограждение);

с заменой зеленых насаждений.

2. Требования к градостроительным регламентам в границах территории охранной зоны объекта культурного наследия:

1) виды разрешенного использования земельных участков и объектов капитального строительства, предельные (минимальные и (или) максимальные) размеры земельных участков устанавливаются Правилами землепользования и застройки сельского поселения;

2) ограничения использования земельных участков и объектов капитального строительства, реконструкции объектов капитального строительства:

запрещено строительство.

ОСОБЫЙ РЕЖИМ
использования земель в границах территории охранной зоны
и требования к градостроительным регламентам в границах территории
данной зоны объекта культурного наследия регионального значения –
памятника «Братская могила партизан Гражданской войны»,
расположенного по адресу: Новосибирская область, Венгеровский район,
бывшая д. Арынцасс

Особый режим использования земель в границах территории охранной зоны и требования к градостроительным регламентам в границах территории данной зоны объекта культурного наследия регионального значения – памятника «Братская могила партизан Гражданской войны», расположенного по адресу: Венгеровский район, бывшая д. Арынцасс (далее – объект культурного наследия), в пределах координат характерных (поворотных) точек границы охранной зоны объекта культурного наследия 1 – 2 – 3 – 4 – 1 – 5 – 6 – 7 – 8 – 5, согласно приложению № 2 к постановлению:

1. Особый режим использования земель в границах территории охранной зоны объекта культурного наследия:

1) запрещается:

а) устройство сетей инженерно-технического обеспечения в надземном исполнении;

б) применение технических средств, создающих динамическое, ударное или ударно-вибрационное воздействие на конструкции объекта культурного наследия;

в) размещение нестационарных и мобильных объектов;

г) засорение территории бытовыми и промышленными отходами любого вида и форм;

д) размещение отдельно стоящих рекламных и (или) информационных конструкций, наружной рекламы, за исключением информационных конструкций, содержащих информацию о популяризации и использовании объекта культурного наследия, размерами не более 1,0x1,6 метра, высотой от планировочной отметки (для отдельно стоящих конструкций) не более 2,0 метра;

2) благоустройство и озеленение территории осуществляется с учетом сохранения особенностей объекта культурного наследия, послуживших основанием для включения его в единый государственный реестр объектов культурного наследия (памятников истории и культуры) народов Российской Федерации и подлежащих обязательному сохранению, а также сохранения и восстановления его природной среды, в том числе:

с устройством покрытия пешеходных дорожек (твердые покрытия –

монолитные или сборные, выполняемые из асфальтобетона, цементобетона, природного камня и аналогичных материалов);

с устройством функционального освещения;

с устройством архитектурного освещения, направленного на создание выразительной визуальной среды объекта культурного наследия;

с размещением малых архитектурных форм (устройства для оформления мобильного и вертикального озеленения, осветительное оборудование, ограждение);

с заменой зеленых насаждений.

2. Требования к градостроительным регламентам в границах территории охранной зоны объекта культурного наследия:

1) виды разрешенного использования земельных участков и объектов капитального строительства, предельные (минимальные и (или) максимальные) размеры земельных участков устанавливаются Правилами землепользования и застройки сельского поселения;

2) ограничения использования земельных участков и объектов капитального строительства, реконструкции объектов капитального строительства:

запрещено строительство.

ОСОБЫЙ РЕЖИМ

**использования земель в границах территории охранной зоны
и требования к градостроительным регламентам в границах территории
данной зоны объекта культурного наследия регионального значения –
памятника «Памятник партизанам Гражданской войны Маркову М.М.
и Мишенину», расположенного по адресу: Новосибирская область,
Венгеровский район, с. Ключевая, ул. Советская, 2 а**

Особый режим использования земель в границах территории охранной зоны и требования к градостроительным регламентам в границах территории данной зоны объекта культурного наследия регионального значения – памятника «Памятник партизанам Гражданской войны Маркову М.М. и Мишенину», расположенного по адресу: Новосибирская область, Венгеровский район, с. Ключевая, ул. Советская, 2 а (далее – объект культурного наследия), в пределах координат характерных (поворотных) точек границы охранной зоны объекта культурного наследия 1 – 2 – 3 – 4 – 5 – 6 – 7 – 1 – 8 – 9 – 10 – 11 – 8, согласно приложению № 3 к постановлению:

1. Особый режим использования земель в границах территории охранной зоны объекта культурного наследия:

1) запрещается:

а) устройство сетей инженерно-технического обеспечения в надземном исполнении;

б) применение технических средств, создающих динамическое, ударное или ударно-вибрационное воздействие на конструкции объекта культурного наследия;

в) размещение нестационарных и мобильных объектов;

г) засорение территории бытовыми и промышленными отходами любого вида и форм;

д) размещение отдельно стоящих рекламных и (или) информационных конструкций, наружной рекламы, за исключением информационных конструкций, содержащих информацию о популяризации и использовании объекта культурного наследия, размерами не более 1,0х1,6 метра, высотой от планировочной отметки (для отдельно стоящих конструкций) не более 2,0 метра;

2) благоустройство и озеленение территории осуществляется с учетом сохранения особенностей объекта культурного наследия, послуживших основанием для включения его в единый государственный реестр объектов культурного наследия (памятников истории и культуры) народов Российской Федерации и подлежащих обязательному сохранению, а также сохранения и восстановления его природной среды, в том числе:

с устройством и заменой покрытия пешеходных дорожек (твердые покрытия – монолитные или сборные, выполняемые из асфальтобетона, цементобетона, природного камня и аналогичных материалов);

с устройством функционального освещения;

с устройством архитектурного освещения, направленного на создание выразительной визуальной среды объекта культурного наследия;

с размещением малых архитектурных форм (устройства для оформления мобильного и вертикального озеленения, осветительное оборудование, ограждение);

с заменой зеленых насаждений.

2. Требования к градостроительным регламентам в границах территории охранной зоны объекта культурного наследия:

1) виды разрешенного использования земельных участков и объектов капитального строительства, предельные (минимальные и (или) максимальные) размеры земельных участков устанавливаются Правилами землепользования и застройки сельского поселения;

2) ограничения использования земельных участков и объектов капитального строительства, реконструкции объектов капитального строительства:

запрещено строительство.

ОСОБЫЙ РЕЖИМ

**использования земель в границах территории охранной зоны
и требования к градостроительным регламентам в границах территории
данной зоны объекта культурного наследия регионального значения –
памятника «Могила партизан, расстрелянных польским карательным
отрядом в 1919 г.», расположенного по адресу: Новосибирская область,
Венгеровский район, с. Минино, ул. Центральная, 30**

Особый режим использования земель в границах территории охранной зоны и требования к градостроительным регламентам в границах территории данной зоны объекта культурного наследия регионального значения – памятника «Могила партизан, расстрелянных польским карательным отрядом в 1919 г.», расположенного по адресу: Венгеровский район, с. Минино, ул. Центральная, 30 (далее – объект культурного наследия), в пределах координат характерных (поворотных) точек границы охранной зоны объекта культурного наследия 1 – 2 – 3 – 4 – 1 – 5 – 6 – 7 – 8 – 5, согласно приложению № 4 к постановлению:

1. Особый режим использования земель в границах территории охранной зоны объекта культурного наследия:

1) запрещается:

а) устройство сетей инженерно-технического обеспечения в надземном исполнении;

б) применение технических средств, создающих динамическое, ударное или ударно-вибрационное воздействие на конструкции объекта культурного наследия;

в) размещение нестационарных и мобильных объектов;

г) засорение территории бытовыми и промышленными отходами любого вида и форм;

д) размещение отдельно стоящих рекламных и (или) информационных конструкций, наружной рекламы, за исключением информационных конструкций, содержащих информацию о популяризации и использовании объекта культурного наследия, размерами не более 1,0x1,6 метра, высотой от планировочной отметки (для отдельно стоящих конструкций) не более 2,0 метра;

2) благоустройство и озеленение территории осуществляется с учетом сохранения особенностей объекта культурного наследия, послуживших основанием для включения его в единый государственный реестр объектов культурного наследия (памятников истории и культуры) народов Российской Федерации и подлежащих обязательному сохранению, а также сохранения и восстановления его природной среды, в том числе:

с устройством и заменой покрытия пешеходных дорожек и тротуаров

(твердые покрытия – монолитные или сборные, выполняемые из асфальтобетона, цементобетона, природного камня и аналогичных материалов);

с устройством функционального освещения;

с устройством архитектурного освещения, направленного на создание выразительной визуальной среды объекта культурного наследия;

с размещением малых архитектурных форм (устройства для оформления мобильного и вертикального озеленения, осветительное оборудование, ограждение);

с заменой зеленых насаждений.

2. Требования к градостроительным регламентам в границах территории охранной зоны объекта культурного наследия:

1) виды разрешенного использования земельных участков и объектов капитального строительства, предельные (минимальные и (или) максимальные) размеры земельных участков устанавливаются Правилами землепользования и застройки сельского поселения;

2) ограничения использования земельных участков и объектов капитального строительства, реконструкции объектов капитального строительства:

запрещено строительство.

ОСОБЫЙ РЕЖИМ

**использования земель в границах территории охранной зоны
и требования к градостроительным регламентам в границах территории
данной зоны объекта культурного наследия регионального значения –
памятника «Могила братьев – революционеров Александра Ивановича и
Василия Ивановича Гавриловых, казненных колчаковцами 21-22 ноября
1919 г. в Каинской тюрьме», расположенного по адресу:
Новосибирская область, Венгеровский район,
с. Новый Тартас, ул. Чкалова, 81**

Особый режим использования земель в границах территории охранной зоны и требования к градостроительным регламентам в границах территории данной зоны объекта культурного наследия регионального значения – памятника «Могила братьев – революционеров Александра Ивановича и Василия Ивановича Гавриловых, казненных колчаковцами 21-22 ноября 1919 г. в Каинской тюрьме», расположенного по адресу: Венгеровский район, с. Новый Тартас, ул. Чкалова, 81 (далее – объект культурного наследия), в пределах координат характерных (поворотных) точек границы охранной зоны объекта культурного наследия 1 – 2 – 3 – 4 – 1 – 5 – 6 – 7 – 8 – 5, согласно приложению № 5 к постановлению:

1. Особый режим использования земель в границах территории охранной зоны объекта культурного наследия:

1) запрещается:

а) устройство сетей инженерно-технического обеспечения в надземном исполнении;

б) применение технических средств, создающих динамическое, ударное или ударно-вибрационное воздействие на конструкции объекта культурного наследия;

в) размещение нестационарных и мобильных объектов;

г) засорение территории бытовыми и промышленными отходами любого вида и форм;

д) размещение отдельно стоящих рекламных и (или) информационных конструкций, наружной рекламы, за исключением информационных конструкций, содержащих информацию о популяризации и использовании объекта культурного наследия, размерами не более 1,0x1,6 метра, высотой от планировочной отметки (для отдельно стоящих конструкций) не более 2,0 метра;

2) благоустройство и озеленение территории осуществляется с учетом сохранения особенностей объекта культурного наследия, послуживших основанием для включения его в единый государственный реестр объектов культурного наследия (памятников истории и культуры) народов Российской

Федерации и подлежащих обязательному сохранению, а также сохранения и восстановления его природной среды, в том числе:

с устройством и заменой покрытия пешеходных дорожек (твердые покрытия – монолитные или сборные, выполняемые из асфальтобетона, цементобетона, природного камня и аналогичных материалов);

с устройством функционального освещения;

с устройством архитектурного освещения, направленного на создание выразительной визуальной среды объекта культурного наследия;

с размещением малых архитектурных форм (устройства для оформления мобильного и вертикального озеленения, осветительное оборудование, ограждение);

с заменой зеленых насаждений.

2. Требования к градостроительным регламентам в границах территории охранной зоны объекта культурного наследия:

1) виды разрешенного использования земельных участков и объектов капитального строительства, предельные (минимальные и (или) максимальные) размеры земельных участков устанавливаются Правилами землепользования и застройки сельского поселения;

2) ограничения использования земельных участков и объектов капитального строительства, реконструкции объектов капитального строительства:

запрещено строительство.

ОСОБЫЙ РЕЖИМ

**использования земель в границах территории охранной зоны
и требования к градостроительным регламентам в границах территории
данной зоны объекта культурного наследия регионального значения –
памятника «Братская могила погибших партизан Гражданской войны»,
расположенного по адресу: Новосибирская область, Венгеровский район,
д. Орлово, ул. Центральная, 49 а**

Особый режим использования земель в границах территории охранной зоны и требования к градостроительным регламентам в границах территории данной зоны объекта культурного наследия регионального значения – памятника «Братская могила погибших партизан Гражданской войны», расположенного по адресу: Новосибирская область, Венгеровский район, д. Орлово, ул. Центральная, 49 а (далее – объект культурного наследия), в пределах координат характерных (поворотных) точек границы охранной зоны объекта культурного наследия 1 – 2 – 3 – 4 – 1 – 5 – 6 – 7 – 8 – 5, согласно приложению № 6 к постановлению:

1. Особый режим использования земель в границах территории охранной зоны объекта культурного наследия:

1) запрещается:

а) устройство сетей инженерно-технического обеспечения в надземном исполнении;

б) применение технических средств, создающих динамическое, ударное или ударно-вибрационное воздействие на конструкции объекта культурного наследия;

в) размещение нестационарных и мобильных объектов;

г) засорение территории бытовыми и промышленными отходами любого вида и форм;

д) размещение отдельно стоящих рекламных и (или) информационных конструкций, наружной рекламы, за исключением информационных конструкций, содержащих информацию о популяризации и использовании объекта культурного наследия, размерами не более 1,0х1,6 метра, высотой от планировочной отметки (для отдельно стоящих конструкций) не более 2,0 метра;

2) благоустройство и озеленение территории осуществляется с учетом сохранения особенностей объекта культурного наследия, послуживших основанием для включения его в единый государственный реестр объектов культурного наследия (памятников истории и культуры) народов Российской Федерации и подлежащих обязательному сохранению, а также сохранения и восстановления его природной среды, в том числе:

с устройством и заменой покрытия пешеходных дорожек и тротуаров (твердые покрытия – монолитные или сборные, выполняемые из асфальтобетона, цементобетона, природного камня и аналогичных материалов);

с устройством функционального освещения;

с устройством архитектурного освещения, направленного на создание выразительной визуальной среды объекта культурного наследия;

с размещением малых архитектурных форм (устройства для оформления мобильного и вертикального озеленения, осветительное оборудование, ограждение);

с заменой зеленых насаждений.

2. Требования к градостроительным регламентам в границах территории охранной зоны объекта культурного наследия:

1) виды разрешенного использования земельных участков и объектов капитального строительства, предельные (минимальные и (или) максимальные) размеры земельных участков устанавливаются Правилами землепользования и застройки сельского поселения;

2) ограничения использования земельных участков и объектов капитального строительства, реконструкции объектов капитального строительства:

запрещено строительство.

ОСОБЫЙ РЕЖИМ

**использования земель в границах территории охранной зоны
и требования к градостроительным регламентам в границах территории
данной зоны объекта культурного наследия регионального значения –
памятника «Братская могила партизан Гражданской войны»,
расположенного по адресу: Новосибирская область, Венгеровский район,
с. Петропавловка 1-я, территория старого кладбища бывшей д. Рямово
(деревня в настоящее время не существует)**

Особый режим использования земель в границах территории охранной зоны и требования к градостроительным регламентам в границах территории данной зоны объекта культурного наследия регионального значения – памятника «Братская могила партизан Гражданской войны», расположенного по адресу: Венгеровский район, с. Петропавловка 1-я, территория старого кладбища бывшей д. Рямово (деревня в настоящее время не существует) (далее – объект культурного наследия), в пределах координат характерных (поворотных) точек границы охранной зоны объекта культурного наследия 1 – 2 – 3 – 4 – 1 – 5 – 6 – 7 – 8 – 5, согласно приложению № 7 к постановлению:

1. Особый режим использования земель в границах территории охранной зоны объекта культурного наследия:

1) запрещается:

а) устройство сетей инженерно-технического обеспечения в надземном исполнении;

б) применение технических средств, создающих динамическое, ударное или ударно-вибрационное воздействие на конструкции объекта культурного наследия;

в) размещение нестационарных и мобильных объектов;

г) засорение территории бытовыми и промышленными отходами любого вида и форм;

д) размещение отдельно стоящих рекламных и (или) информационных конструкций, наружной рекламы, за исключением информационных конструкций, содержащих информацию о популяризации и использовании объекта культурного наследия, размерами не более 1,0x1,6 метра, высотой от планировочной отметки (для отдельно стоящих конструкций) не более 2,0 метра;

2) благоустройство и озеленение территории осуществляется с учетом сохранения особенностей объекта культурного наследия, послуживших основанием для включения его в единый государственный реестр объектов культурного наследия (памятников истории и культуры) народов Российской Федерации и подлежащих обязательному сохранению, а также сохранения и

восстановления его природной среды, в том числе:

с устройством и заменой покрытия пешеходных дорожек (твердые покрытия – монолитные или сборные, выполняемые из асфальтобетона, цементобетона, природного камня и аналогичных материалов);

с устройством функционального освещения;

с устройством архитектурного освещения, направленного на создание выразительной визуальной среды объекта культурного наследия;

с размещением малых архитектурных форм (устройства для оформления мобильного и вертикального озеленения, осветительное оборудование, ограждение);

с заменой зеленых насаждений.

2. Требования к градостроительным регламентам в границах территории охранной зоны объекта культурного наследия:

1) виды разрешенного использования земельных участков и объектов капитального строительства, предельные (минимальные и (или) максимальные) размеры земельных участков устанавливаются Правилами землепользования и застройки сельского поселения;

2) ограничения использования земельных участков и объектов капитального строительства, реконструкции объектов капитального строительства:

запрещено строительство.

ОСОБЫЙ РЕЖИМ

использования земель в границах территории охранной зоны и требования к градостроительным регламентам в границах территории данной зоны объекта культурного наследия регионального значения – памятника «Могила погибшего партизана Гражданской войны Ткаченко Е.И.», расположенного по адресу: Новосибирская область, Венгеровский район, с. Сибирцево 2-е, ул. Партизанская на пересечении с ул. Центральной

Особый режим использования земель в границах территории охранной зоны и требования к градостроительным регламентам в границах территории данной зоны объекта культурного наследия регионального значения – памятника «Могила погибшего партизана Гражданской войны Ткаченко Е.И.», расположенного по адресу: Венгеровский район, с. Сибирцево 2-е, ул. Партизанская на пересечении с ул. Центральной (далее – объект культурного наследия), в пределах координат характерных (поворотных) точек границы охранной зоны объекта культурного наследия 1 – 2 – 3 – 4 – 1 – 5 – 6 – 7 – 8 – 5, согласно приложению № 8 к постановлению:

1. Особый режим использования земель в границах территории охранной зоны объекта культурного наследия:

1) запрещается:

а) устройство сетей инженерно-технического обеспечения в надземном исполнении;

б) применение технических средств, создающих динамическое, ударное или ударно-вибрационное воздействие на конструкции объекта культурного наследия;

в) размещение нестационарных и мобильных объектов;

г) засорение территории бытовыми и промышленными отходами любого вида и форм;

д) размещение отдельно стоящих рекламных и (или) информационных конструкций, наружной рекламы, за исключением информационных конструкций, содержащих информацию о популяризации и использовании объекта культурного наследия, размерами не более 1,0х1,6 метра, высотой от планировочной отметки (для отдельно стоящих конструкций) не более 2,0 метра;

2) благоустройство и озеленение территории осуществляется с учетом сохранения особенностей объекта культурного наследия, послуживших основанием для включения его в единый государственный реестр объектов культурного наследия (памятников истории и культуры) народов Российской Федерации и подлежащих обязательному сохранению, а также сохранения и

восстановления его природной среды, в том числе:

с устройством и заменой покрытия пешеходных дорожек (твердые покрытия – монолитные или сборные, выполняемые из асфальтобетона, цементобетона, природного камня и аналогичных материалов);

с устройством функционального освещения;

с устройством архитектурного освещения, направленного на создание выразительной визуальной среды объекта культурного наследия;

с размещением малых архитектурных форм (устройства для оформления мобильного и вертикального озеленения, осветительное оборудование, ограждение);

с заменой зеленых насаждений.

2. Требования к градостроительным регламентам в границах территории охранной зоны объекта культурного наследия:

1) виды разрешенного использования земельных участков и объектов капитального строительства, предельные (минимальные и (или) максимальные) размеры земельных участков устанавливаются Правилами землепользования и застройки сельского поселения;

2) ограничения использования земельных участков и объектов капитального строительства, реконструкции объектов капитального строительства:

запрещено строительство.

ОСОБЫЙ РЕЖИМ
использования земель в границах территории охранной зоны
и требования к градостроительным регламентам в границах территории
данной зоны объекта культурного наследия регионального значения –
памятника «Могила Гаравацана А.В. – партизана, казненного колчаковцами
в 1919 г.», расположенного по адресу: Новосибирская область,
Венгеровский район, д. Тимофеевка, ул. Ленина

Особый режим использования земель в границах территории охранной зоны и требования к градостроительным регламентам в границах территории данной зоны объекта культурного наследия регионального значения – памятника «Могила Гаравацана А.В. – партизана, казненного колчаковцами в 1919 г.», расположенного по адресу: Новосибирская область, Венгеровский район, д. Тимофеевка, ул. Ленина (далее – объект культурного наследия), в пределах координат характерных (поворотных) точек границы охранной зоны объекта культурного наследия 1 – 2 – 3 – 4 – 1 – 5 – 6 – 7 – 8 – 5, согласно приложению № 9 к постановлению:

1. Особый режим использования земель в границах территории охранной зоны объекта культурного наследия:

1) запрещается:

а) устройство сетей инженерно-технического обеспечения в надземном исполнении;

б) применение технических средств, создающих динамическое, ударное или ударно-вибрационное воздействие на конструкции объекта культурного наследия;

в) размещение нестационарных и мобильных объектов;

г) засорение территории бытовыми и промышленными отходами любого вида и форм;

д) размещение отдельно стоящих рекламных и (или) информационных конструкций, наружной рекламы, за исключением информационных конструкций, содержащих информацию о популяризации и использовании объекта культурного наследия, размерами не более 1,0х1,6 метра, высотой от планировочной отметки (для отдельно стоящих конструкций) не более 2,0 метра;

2) благоустройство и озеленение территории осуществляется с учетом сохранения особенностей объекта культурного наследия, послуживших основанием для включения его в единый государственный реестр объектов культурного наследия (памятников истории и культуры) народов Российской Федерации и подлежащих обязательному сохранению, а также сохранения и восстановления его природной среды, в том числе:

с устройством и заменой покрытия пешеходных дорожек (твердые покрытия – монолитные или сборные, выполняемые из асфальтобетона, цементобетона, природного камня и аналогичных материалов);

с устройством функционального освещения;

с устройством архитектурного освещения, направленного на создание выразительной визуальной среды объекта культурного наследия;

с размещением малых архитектурных форм (устройства для оформления мобильного и вертикального озеленения, осветительное оборудование, ограждение);

с заменой зеленых насаждений.

2. Требования к градостроительным регламентам в границах территории охранной зоны объекта культурного наследия:

1) виды разрешенного использования земельных участков и объектов капитального строительства, предельные (минимальные и (или) максимальные) размеры земельных участков устанавливаются Правилами землепользования и застройки сельского поселения;

2) ограничения использования земельных участков и объектов капитального строительства, реконструкции объектов капитального строительства:

запрещено строительство.

ОСОБЫЙ РЕЖИМ

**использования земель в границах территории охранной зоны
и требования к градостроительным регламентам в границах территории
данной зоны объекта культурного наследия регионального значения –
памятника «Братская могила партизан Г. С. Чернова и А.Н. Кузнецова»,
расположенного по адресу: Новосибирская область, Венгеровский район,
с. Шипицыно, ул. Ленина**

Особый режим использования земель в границах территории охранной зоны и требования к градостроительным регламентам в границах территории данной зоны объекта культурного наследия регионального значения – памятника «Братская могила партизан Г.С. Чернова и А.Н. Кузнецова», расположенного по адресу: Венгеровский район, с. Шипицыно, ул. Ленина (далее – объект культурного наследия), в пределах координат характерных (поворотных) точек границы охранной зоны объекта культурного наследия 1 – 2 – 3 – 4 – 1 – 5 – 6 – 7 – 8 – 5, согласно приложению № 10 к постановлению:

1. Особый режим использования земель в границах территории охранной зоны объекта культурного наследия:

1) запрещается:

а) устройство сетей инженерно-технического обеспечения в надземном исполнении;

б) применение технических средств, создающих динамическое, ударное или ударно-вибрационное воздействие на конструкции объекта культурного наследия;

в) размещение нестационарных и мобильных объектов;

г) засорение территории бытовыми и промышленными отходами любого вида и форм;

д) размещение отдельно стоящих рекламных и (или) информационных конструкций, наружной рекламы, за исключением информационных конструкций, содержащих информацию о популяризации и использовании объекта культурного наследия, размерами не более 1,0х1,6 метра, высотой от планировочной отметки (для отдельно стоящих конструкций) не более 2,0 метра;

2) благоустройство и озеленение территории осуществляется с учетом сохранения особенностей объекта культурного наследия, послуживших основанием для включения его в единый государственный реестр объектов культурного наследия (памятников истории и культуры) народов Российской Федерации и подлежащих обязательному сохранению, а также сохранения и восстановления его природной среды, в том числе:

с устройством и заменой покрытия пешеходных дорожек (твердые

покрытия – монолитные или сборные, выполняемые из асфальтобетона, цементобетона, природного камня и аналогичных материалов);

с устройством функционального освещения;

с устройством архитектурного освещения, направленного на создание выразительной визуальной среды объекта культурного наследия;

с размещением малых архитектурных форм (устройства для оформления мобильного и вертикального озеленения, осветительное оборудование, ограждение);

с заменой зеленых насаждений.

2. Требования к градостроительным регламентам в границах территории охранной зоны объекта культурного наследия:

1) виды разрешенного использования земельных участков и объектов капитального строительства, предельные (минимальные и (или) максимальные) размеры земельных участков устанавливаются Правилами землепользования и застройки сельского поселения;

2) ограничения использования земельных участков и объектов капитального строительства, реконструкции объектов капитального строительства:

запрещено строительство.

ОСОБЫЙ РЕЖИМ

**использования земель в границах территории охранной зоны
и требования к градостроительным регламентам в границах территории
данной зоны объекта культурного наследия регионального значения –
памятника «Могила партизана М.И. Рухтина, погибшего в борьбе
с карателями», расположенного по адресу: Новосибирская область,
Венгеровский район, с. Шипицыно, ул. Урезская на старом кладбище**

Особый режим использования земель в границах территории охранной зоны и требования к градостроительным регламентам в границах территории данной зоны объекта культурного наследия регионального значения – памятника «Могила партизана М.И. Рухтина, погибшего в борьбе с карателями», расположенного по адресу: Новосибирская область, Венгеровский район, с. Шипицыно, ул. Урезская на старом кладбище (далее – объект культурного наследия), в пределах координат характерных (поворотных) точек границы охранной зоны объекта культурного наследия 1 – 2 – 3 – 4 – 1 – 5 – 6 – 7 – 8 – 5, согласно приложению № 11 к постановлению:

1. Особый режим использования земель в границах территории охранной зоны объекта культурного наследия:

1) запрещается:

а) устройство сетей инженерно-технического обеспечения в надземном исполнении;

б) применение технических средств, создающих динамическое, ударное или ударно-вибрационное воздействие на конструкции объекта культурного наследия;

в) размещение нестационарных и мобильных объектов;

г) засорение территории бытовыми и промышленными отходами любого вида и форм;

д) размещение отдельно стоящих рекламных и (или) информационных конструкций, наружной рекламы, за исключением информационных конструкций, содержащих информацию о популяризации и использовании объекта культурного наследия, размерами не более 1,0х1,6 метра, высотой от планировочной отметки (для отдельно стоящих конструкций) не более 2,0 метра;

2) благоустройство и озеленение территории осуществляется с учетом сохранения особенностей объекта культурного наследия, послуживших основанием для включения его в единый государственный реестр объектов культурного наследия (памятников истории и культуры) народов Российской Федерации и подлежащих обязательному сохранению, а также сохранения и восстановления его природной среды, в том числе:

с устройством и заменой покрытия пешеходных дорожек (твердые покрытия – монолитные или сборные, выполняемые из асфальтобетона, цементобетона, природного камня и аналогичных материалов);

с устройством функционального освещения;

с устройством архитектурного освещения, направленного на создание выразительной визуальной среды объекта культурного наследия;

с размещением малых архитектурных форм (устройства для оформления мобильного и вертикального озеленения, осветительное оборудование, ограждение);

с заменой зеленых насаждений.

2. Требования к градостроительным регламентам в границах территории охранной зоны объекта культурного наследия:

1) виды разрешенного использования земельных участков и объектов капитального строительства, предельные (минимальные и (или) максимальные) размеры земельных участков устанавливаются Правилами землепользования и застройки сельского поселения;

2) ограничения использования земельных участков и объектов капитального строительства, реконструкции объектов капитального строительства:

запрещено строительство.
