

**МИНИСТЕРСТВО
СТРОИТЕЛЬСТВА
НОВОСИБИРСКОЙ ОБЛАСТИ**

ПРИКАЗ

24.05.2019

№ 296

г. Новосибирск

О внесении изменений в проект планировки территории для размещения объекта регионального значения автомобильной дороги регионального значения «Новосибирск – Ленинск-Кузнецкий» на участке км 12 – км 24 в границах муниципального образования Раздольненский сельсовет Новосибирского района Новосибирской области и проект межевания территории в его составе

В соответствии с Градостроительным кодексом Российской Федерации, Законом Новосибирской области от 27.04.2010 № 481-ОЗ «О регулировании градостроительной деятельности в Новосибирской области», Положением о министерстве строительства Новосибирской области, утвержденным постановлением Правительства Новосибирской области от 02.10.2014 № 398-п, **п р и к а з ы в а ю:**

1. Внести в проект планировки территории для размещения объекта регионального значения автомобильной дороги регионального значения «Новосибирск – Ленинск-Кузнецкий» на участке км 12 – км 24 в границах муниципального образования Раздольненский сельсовет Новосибирского района Новосибирской области и проект межевания территории в его составе, утвержденный постановлением Правительства Новосибирской области от 18.04.2017 № 146-п, следующие изменения:

в наименовании, в пункте 1, в грифе и по тексту приложения № 1, в грифе и по тексту приложения № 2 слова «для размещения» заменить словами «для реконструкции».

2. Утвердить проект межевания территории для реконструкции объекта регионального значения автомобильной дороги регионального значения «Новосибирск – Ленинск-Кузнецкий» на участке км 12 – км 24 в границах муниципального образования Раздольненский сельсовет Новосибирского района Новосибирской области в редакции приложения № 1 и приложения № 2 к приказу.

3. Признать утратившим силу приложение № 3 к проекту планировки территории для размещения объекта регионального значения автомобильной дороги регионального значения «Новосибирск – Ленинск-Кузнецкий» на участке

км 12 – км 24 в границах муниципального образования Раздольненский сельсовет Новосибирского района Новосибирской области и проекту межевания территории в его составе, утвержденному постановлением Правительства Новосибирской области от 18.04.2017 № 146-п.

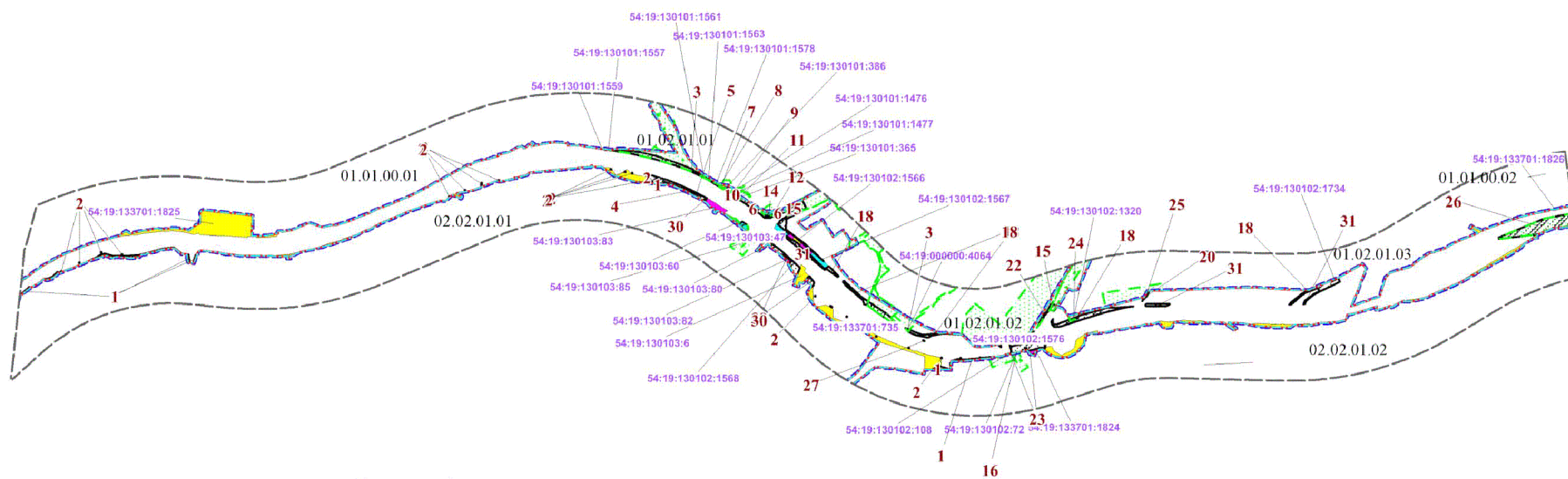
4. Управлению архитектуры и градостроительства министерства строительства Новосибирской области (Тимонов Д.С.) направить утвержденную документацию по планировке территории главе муниципального образования Раздольненский сельсовет Новосибирского района Новосибирской области в течение семи дней со дня утверждения документации по планировке территории для официального опубликования и размещения на официальном сайте муниципального образования.

5. Контроль за исполнением настоящего приказа возложить на начальника управления архитектуры и градостроительства Тимонова Д.С.











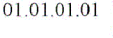
Министр

И.И. Шмидт

Чертёж межевания территории для реконструкции объекта регионального значения автомобильной дороги регионального значения "Новосибирск-Ленинск-Кузнецкий" на участке км 12-км 24 в границах муниципального образования Раздольненский сельсовет Новосибирского района Новосибирской области



Условные обозначения

- | | | | |
|---|--|--|---|
|  | граница проекта межевания территории |  | 54:19:130101:1563 кадастровые номера изымаемых земельных участков |
|  | граница образуемых земельных участков |  | красные линии, утвержденные в составе проекта планировки территории |
|  | границы изменяемых земельных участков |  | линии отступа от красных линий в целях определения места допустимого размещения зданий, строений сооружений (3 м) |
|  | образуемые земельные участки, которые после образования будут относиться к территориям общего пользования или имуществу общего пользования |  | границы планируемых элементов планировочной структуры |
|  | условный номер образуемого земельного участка | | |
|  | земельные участки, в отношении которых предполагается резервирование и (или) изъятие для государственных и (или) муниципальных нужд |  | 01.01.01.01 номер квартала (планировочный район, планировочная зона (жилой район), микрорайон, квартал) |

ПРИЛОЖЕНИЕ № 2
к приказу министерства строительства
Новосибирской области
от 24.05.19 № 296

**Текстовая часть проекта межевания территории для реконструкции объекта
регионального значения автомобильной дороги регионального значения
«Новосибирск – Ленинск-Кузнецкий» на участке км 12 – км 24 в границах
муниципального образования Раздольненский сельсовет Новосибирского
района Новосибирской области**

Проект межевания территории для реконструкции объекта регионального значения автомобильной дороги регионального значения «Новосибирск – Ленинск-Кузнецкий» на участке км 12 – км 24 в границах муниципального образования Раздольненский сельсовет Новосибирского района Новосибирской области подготовлен на основании генерального плана Раздольненского сельсовета Новосибирского района Новосибирской области, утвержденного решением Совета депутатов Раздольненского сельсовета Новосибирского района Новосибирской области от 26.03.2013 № 2 «Об утверждении Генерального плана Раздольненского сельсовета Новосибирского района Новосибирской области», правил землепользования и застройки Раздольненского сельсовета Новосибирского района Новосибирской области, утвержденных решением Совета депутатов Раздольненского сельсовета Новосибирского района Новосибирской области от 26.12.2013 № 3 «Об утверждении Правил землепользования и застройки Раздольненского сельсовета Новосибирского района Новосибирской области».

**Разбивочный план характерных точек границ территории, в отношении которой
утвержден проект межевания территории**

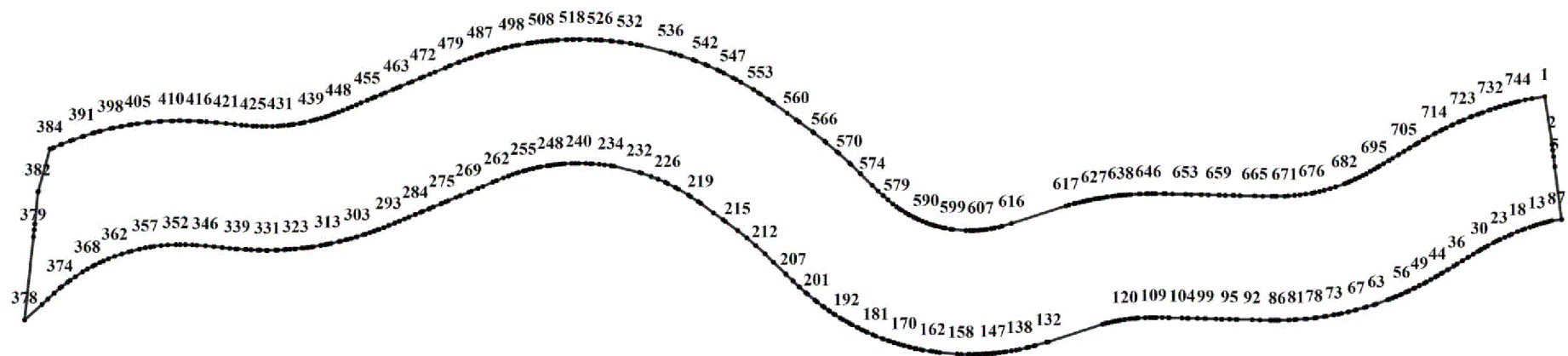


Таблица № 1

**Перечень координат характерных точек границ проекта межевания
территории**
(Система координат местная Новосибирской области – МСК НСО)

Номер точки	Координата X	Координата Y
1	2	3
1	490879.66	4213224.23
2	490725.41	4213247.97
3	490706.70	4213250.20
4	490686.30	4213252.60
5	490654.70	4213256.30
6	490652.76	4213256.54
7	490483.33	4213278.23
8	490479.18	4213247.65
9	490476.75	4213238.00
10	490475.19	4213231.95
11	490472.64	4213222.55
12	490469.16	4213210.25
13	490465.59	4213198.45
14	490462.89	4213190.05
15	490458.57	4213176.95
16	490452.57	4213160.00
17	490449.36	4213151.40
18	490443.72	4213136.95
19	490435.74	4213117.80
20	490432.29	4213109.83
21	490425.78	4213095.40
22	490418.22	4213079.80
23	490417.11	4213077.50
24	490413.33	4213069.45
25	490408.05	4213059.35
26	490397.58	4213040.33
27	490397.25	4213039.72
28	490392.27	4213030.60
29	490386.63	4213020.83
30	490382.34	4213013.93
31	490379.37	4213009.00
32	490370.55	4212993.85
33	490361.01	4212978.20
34	490360.05	4212976.60
35	490349.55	4212959.08
36	490338.75	4212941.22
37	490338.48	4212940.78
38	490332.39	4212930.65
39	490321.56	4212913.00
40	490320.21	4212910.75
41	490310.88	4212895.08
42	490310.76	4212894.85
43	490308.90	4212891.70
44	490300.98	4212878.63
45	490297.20	4212872.15
46	490289.34	4212858.03
47	490280.31	4212841.95
48	490276.77	4212835.38
49	490269.54	4212821.35
50	490268.82	4212819.93
51	490261.59	4212805.60
52	490259.91	4212802.22
53	490252.50	4212786.85
54	490249.65	4212780.65
55	490247.88	4212776.60
56	490241.97	4212763.55
57	490239.84	4212758.68
58	490234.68	4212746.43
59	490233.18	4212742.75
60	490230.03	4212734.85
61	490226.22	4212725.43
62	490223.40	4212718.05
63	490210.56	4212682.25
64	490208.10	4212675.00
65	490200.33	4212650.38
66	490198.23	4212643.35
67	490191.06	4212617.40
68	490189.68	4212612.10
69	490185.06	4212593.38
70	490184.40	4212590.65

71	490179.54	4212569.75
72	490177.65	4212560.60
73	490174.89	4212545.65
74	490174.62	4212544.13
75	490170.42	4212520.13
76	490169.40	4212513.80
77	490165.83	4212488.70
78	490164.96	4212481.72
79	490162.44	4212458.15
80	490161.87	4212451.90
81	490159.77	4212423.88
82	490159.38	4212417.28
83	490158.75	4212402.33
84	490158.63	4212399.30
85	490157.79	4212368.08
86	490157.73	4212362.70
87	490157.73	4212354.45
88	490157.73	4212343.97
89	490157.76	4212340.10
90	490158.39	4212307.45
91	490158.42	4212306.28
92	490159.02	4212282.00
93	490159.86	4212234.13
94	490159.98	4212230.13
95	490160.76	4212208.85
96	490161.36	4212184.35
97	490161.42	4212182.68
98	490161.99	4212165.22
99	490162.59	4212132.15
100	490162.68	4212128.88
101	490163.49	4212106.10
102	490164.09	4212076.35
103	490164.18	4212073.25
104	490164.78	4212056.47
105	490165.80	4212014.65
106	490165.86	4212012.33
107	490166.58	4211992.58
108	490166.58	4211973.28
109	490166.40	4211964.75
110	490166.37	4211960.75
111	490166.37	4211951.13
112	490165.92	4211937.15
113	490164.66	4211914.68

114	490164.18	4211907.90
115	490163.28	4211899.63
116	490162.92	4211896.05
117	490162.56	4211891.95
118	490161.87	4211886.97
119	490161.57	4211885.00
120	490159.89	4211872.35
121	490159.17	4211868.05
122	490157.40	4211857.33
123	490156.11	4211849.88
124	490154.40	4211841.47
125	490154.07	4211839.83
126	490152.81	4211833.43
127	490151.91	4211829.58
128	490149.21	4211818.43
129	490148.94	4211817.20
130	490147.17	4211809.75
131	490144.65	4211800.47
132	490088.37	4211625.97
133	490086.57	4211620.05
134	490075.83	4211582.85
135	490074.27	4211577.15
136	490070.28	4211561.58
137	490068.66	4211554.80
138	490063.59	4211531.85
139	490061.58	4211521.30
140	490059.06	4211506.00
141	490056.15	4211488.65
142	490055.07	4211481.28
143	490053.39	4211468.35
144	490052.94	4211464.53
145	490051.92	4211455.30
146	490051.80	4211454.05
147	490050.96	4211446.00
148	490050.66	4211442.90
149	490049.67	4211431.35
150	490049.13	4211423.35
151	490048.68	4211414.30
152	490048.11	4211405.13
153	490047.75	4211396.13
154	490047.60	4211386.43
155	490047.57	4211385.40
156	490047.42	4211372.50

157	490047.45	4211365.45
158	490047.96	4211343.68
159	490048.62	4211331.28
160	490053.39	4211275.45
161	490054.92	4211263.25
162	490056.42	4211252.20
163	490057.44	4211245.50
164	490061.64	4211220.85
165	490063.14	4211212.95
166	490065.99	4211199.58
167	490067.22	4211194.13
168	490070.91	4211178.90
169	490071.99	4211174.60
170	490075.86	4211160.00
171	490076.07	4211159.25
172	490078.92	4211148.70
173	490081.17	4211140.93
174	490084.68	4211129.70
175	490085.34	4211127.68
176	490085.58	4211126.90
177	490089.78	4211114.18
178	490091.49	4211109.20
179	490097.01	4211093.75
180	490098.90	4211088.75
181	490106.58	4211069.00
182	490110.54	4211059.60
183	490110.75	4211059.13
184	490118.73	4211041.25
185	490120.14	4211038.10
186	490125.00	4211027.72
187	490126.80	4211024.00
188	490132.47	4211012.45
189	490134.15	4211009.13
190	490142.70	4210992.55
191	490147.14	4210984.45
192	490152.51	4210975.10
193	490159.23	4210963.28
194	490164.12	4210955.10
195	490175.37	4210937.33
196	490178.34	4210932.75
197	490186.53	4210920.55
198	490189.35	4210916.45
199	490199.07	4210902.72

200	490203.03	4210897.33
201	490216.77	4210879.20
202	490222.02	4210872.60
203	490241.28	4210849.33
204	490246.89	4210842.85
205	490264.11	4210823.78
206	490266.54	4210821.10
207	490283.49	4210803.03
208	490285.29	4210801.13
209	490305.57	4210780.00
210	490307.16	4210778.38
211	490345.20	4210739.68
212	490372.56	4210711.70
213	490398.90	4210682.95
214	490423.86	4210653.50
215	490447.20	4210623.80
216	490476.84	4210584.10
217	490482.72	4210576.10
218	490504.44	4210546.47
219	490534.80	4210505.05
220	490540.44	4210497.00
221	490556.28	4210473.22
222	490560.54	4210467.10
223	490562.40	4210464.53
224	490580.94	4210432.97
225	490586.31	4210423.68
226	490599.15	4210398.25
227	490599.36	4210397.88
228	490602.60	4210391.45
229	490612.98	4210368.22
230	490622.37	4210344.75
231	490633.08	4210313.83
232	490634.97	4210307.90
233	490654.68	4210225.88
234	490656.42	4210215.80
235	490659.54	4210194.97
236	490661.31	4210179.15
237	490663.23	4210155.80
238	490663.65	4210148.28
239	490664.16	4210135.22
240	490664.58	4210112.20
241	490664.58	4210100.28
242	490664.25	4210089.45

243	490663.11	4210067.03
244	490662.48	4210057.85
245	490661.58	4210048.47
246	490660.53	4210038.10
247	490659.57	4210030.33
248	490658.13	4210020.53
249	490656.75	4210011.50
250	490652.97	4209989.10
251	490650.96	4209979.45
252	490648.02	4209965.85
253	490644.72	4209952.78
254	490642.20	4209943.08
255	490639.59	4209933.95
256	490634.76	4209917.90
257	490633.05	4209912.78
258	490628.37	4209899.13
259	490623.48	4209886.20
260	490623.24	4209885.60
261	490617.39	4209869.93
262	490608.63	4209847.63
263	490603.68	4209835.83
264	490603.32	4209834.90
265	490590.21	4209803.25
266	490583.70	4209787.72
267	490583.31	4209786.83
268	490574.70	4209766.05
269	490571.10	4209757.55
270	490560.15	4209731.68
271	490559.49	4209730.05
272	490554.09	4209717.05
273	490543.44	4209691.43
274	490539.99	4209683.25
275	490534.83	4209671.33
276	490533.69	4209668.60
277	490523.13	4209643.08
278	490518.18	4209631.43
279	490517.04	4209628.75
280	490509.42	4209610.05
281	490506.48	4209603.20
282	490506.00	4209602.03
283	490499.34	4209586.20
284	490499.16	4209585.75
285	490490.34	4209564.68

286	490490.31	4209564.60
287	490484.64	4209550.97
288	490477.86	4209534.80
289	490477.44	4209533.75
290	490471.86	4209520.18
291	490471.29	4209518.83
292	490464.09	4209500.97
293	490463.67	4209499.90
294	490457.82	4209485.13
295	490457.46	4209484.25
296	490451.46	4209468.93
297	490449.90	4209464.75
298	490445.91	4209453.85
299	490445.07	4209451.47
300	490440.81	4209439.40
301	490435.77	4209425.05
302	490433.34	4209417.78
303	490427.49	4209398.88
304	490426.44	4209395.30
305	490422.03	4209380.13
306	490421.67	4209378.80
307	490418.07	4209366.00
308	490416.81	4209361.38
309	490412.82	4209345.80
310	490411.41	4209339.93
311	490405.95	4209315.53
312	490405.77	4209314.75
313	490403.37	4209303.83
314	490401.84	4209296.20
315	490399.47	4209282.90
316	490398.99	4209280.22
317	490395.27	4209257.70
318	490394.46	4209252.40
319	490392.72	4209239.88
320	490392.48	4209237.88
321	490390.86	4209225.35
322	490390.26	4209220.15
323	490388.28	4209200.40
324	490387.89	4209196.13
325	490386.81	4209182.83
326	490386.75	4209181.93
327	490385.82	4209169.55
328	490385.49	4209164.22

329	490384.41	4209142.10
330	490384.20	4209135.58
331	490383.81	4209109.97
332	490383.78	4209105.53
333	490383.93	4209085.95
334	490384.11	4209078.58
335	490385.04	4209057.25
336	490385.07	4209056.65
337	490385.73	4209042.25
338	490385.97	4209038.30
339	490387.68	4209012.30
340	490388.13	4209006.83
341	490389.87	4208988.45
342	490389.93	4208987.83
343	490392.18	4208964.50
344	490394.85	4208937.20
345	490394.91	4208936.70
346	490397.61	4208909.68
347	490399.68	4208882.13
348	490399.74	4208881.47
349	490400.79	4208867.97
350	490401.81	4208844.95
351	490402.02	4208827.80
352	490401.81	4208814.65
353	490400.67	4208788.72
354	490398.90	4208767.22
355	490395.93	4208743.45
356	490394.34	4208732.35
357	490391.31	4208715.78
358	490387.44	4208697.18
359	490380.87	4208670.93
360	490378.68	4208663.00
361	490371.63	4208640.53
362	490363.74	4208617.80
363	490355.64	4208597.35
364	490348.41	4208580.43
365	490343.64	4208570.08
366	490336.62	4208555.58
367	490332.30	4208547.30
368	490322.73	4208530.03
369	490313.43	4208514.47
370	490298.10	4208491.40
371	490285.74	4208473.00

372	490280.25	4208465.35
373	490265.91	4208446.88
374	490261.29	4208441.33
375	490245.45	4208423.22
376	490226.34	4208402.25
377	490208.73	4208383.68
378	490157.94	4208327.22
379	490427.16	4208355.78
380	490449.99	4208358.85
381	490468.41	4208360.55
382	490571.49	4208370.40
383	490574.82	4208371.70
384	490710.39	4208408.68
385	490713.00	4208415.85
386	490715.22	4208420.88
387	490724.55	4208442.75
388	490726.56	4208447.60
389	490737.21	4208474.50
390	490740.21	4208482.60
391	490750.47	4208512.18
392	490751.73	4208515.93
393	490752.33	4208517.75
394	490761.36	4208546.53
395	490763.43	4208553.55
396	490767.18	4208567.13
397	490768.29	4208571.40
398	490776.42	4208603.78
399	490778.28	4208611.83
400	490783.47	4208636.88
401	490784.40	4208641.65
402	490788.54	4208664.33
403	490789.74	4208671.75
404	490792.14	4208688.40
405	490792.62	4208692.00
406	490796.34	4208721.85
407	490797.21	4208730.35
408	490799.64	4208759.78
409	490800.09	4208767.15
410	490801.56	4208799.80
411	490801.74	4208805.88
412	490802.01	4208824.68
413	490802.01	4208829.88
414	490801.74	4208852.90

415	490801.56	4208859.45
416	490800.24	4208889.15
417	490799.82	4208895.95
418	490798.53	4208912.53
419	490796.28	4208942.18
420	490795.86	4208947.00
421	490792.95	4208976.20
422	490790.31	4209003.28
423	490788.06	4209026.28
424	490786.62	4209041.60
425	490785.21	4209062.88
426	490784.64	4209074.95
427	490783.89	4209092.30
428	490783.80	4209105.95
429	490784.10	4209126.05
430	490784.91	4209142.25
431	490785.60	4209151.50
432	490786.44	4209162.22
433	490787.97	4209177.22
434	490789.11	4209186.13
435	490790.34	4209195.00
436	490793.40	4209213.55
437	490794.87	4209221.70
438	490796.34	4209228.40
439	490801.08	4209249.47
440	490803.72	4209259.80
441	490806.48	4209269.65
442	490810.17	4209282.40
443	490814.34	4209295.85
444	490818.12	4209306.63
445	490818.15	4209306.72
446	490822.02	4209317.65
447	490824.81	4209325.30
448	490829.82	4209338.13
449	490835.31	4209351.95
450	490842.00	4209368.60
451	490847.10	4209380.97
452	490853.70	4209396.72
453	490853.76	4209396.88
454	490859.46	4209410.55
455	490868.16	4209431.38
456	490874.49	4209446.40
457	490877.82	4209454.22

458	490879.11	4209457.33
459	490886.85	4209476.22
460	490891.59	4209487.40
461	490892.31	4209489.15
462	490902.69	4209514.15
463	490907.55	4209525.45
464	490908.18	4209526.93
465	490912.17	4209536.38
466	490912.62	4209537.40
467	490923.54	4209563.70
468	490923.66	4209564.05
469	490928.79	4209576.40
470	490939.50	4209601.72
471	490939.74	4209602.25
472	490943.58	4209611.43
473	490943.94	4209612.25
474	490952.55	4209633.00
475	490959.15	4209648.68
476	490959.63	4209649.85
477	490972.77	4209681.65
478	490978.44	4209695.15
479	490980.21	4209699.53
480	490990.35	4209725.40
481	490991.40	4209728.13
482	490997.67	4209744.85
483	491003.58	4209760.43
484	491005.71	4209766.38
485	491011.71	4209783.83
486	491012.22	4209785.38
487	491015.16	4209794.15
488	491015.64	4209795.68
489	491016.99	4209799.95
490	491022.99	4209819.95
491	491023.62	4209822.10
492	491027.34	4209835.00
493	491028.84	4209840.45
494	491032.17	4209853.35
495	491032.41	4209854.30
496	491036.67	4209871.20
497	491038.26	4209877.90
498	491042.10	4209895.75
499	491042.49	4209897.50
500	491045.40	4209911.63

501	491046.75	4209918.80
502	491051.40	4209946.30
503	491051.88	4209949.30
504	491053.59	4209960.35
505	491053.74	4209961.45
506	491055.66	4209974.43
507	491056.38	4209979.75
508	491057.88	4209992.10
509	491058.30	4209995.93
510	491059.56	4210008.50
511	491059.62	4210009.00
512	491060.88	4210021.70
513	491061.39	4210027.83
514	491062.32	4210041.75
515	491062.50	4210045.10
516	491063.82	4210071.10
517	491064.00	4210074.95
518	491064.48	4210090.85
519	491064.60	4210097.15
520	491064.60	4210114.05
521	491064.57	4210117.75
522	491064.06	4210144.75
523	491063.94	4210148.95
524	491063.25	4210165.88
525	491063.10	4210169.38
526	491062.41	4210181.08
527	491062.08	4210185.93
528	491059.74	4210214.60
529	491059.20	4210220.43
530	491056.68	4210243.03
531	491055.66	4210250.75
532	491051.64	4210277.40
533	491051.01	4210281.33
534	491047.83	4210299.90
535	491045.16	4210312.93
536	491022.21	4210408.43
537	491018.31	4210422.33
538	491013.48	4210437.55
539	491011.86	4210442.43
540	490998.78	4210480.13
541	490995.57	4210488.75
542	490983.00	4210520.25
543	490979.85	4210527.68

544	490965.78	4210559.18
545	490961.46	4210568.22
546	490956.03	4210578.93
547	490940.73	4210609.22
548	490935.30	4210619.22
549	490926.78	4210633.95
550	490926.15	4210635.00
551	490902.54	4210675.22
552	490892.25	4210691.00
553	490887.06	4210698.18
554	490872.03	4210720.72
555	490869.48	4210724.45
556	490861.29	4210736.15
557	490858.74	4210739.72
558	490827.06	4210782.95
559	490827.03	4210783.00
560	490805.28	4210812.68
561	490805.25	4210812.70
562	490798.86	4210821.40
563	490797.84	4210822.80
564	490766.16	4210865.20
565	490763.13	4210869.13
566	490735.98	4210903.65
567	490731.36	4210909.33
568	490701.54	4210944.50
569	490696.47	4210950.28
570	490665.30	4210984.28
571	490660.80	4210989.05
572	490630.98	4211019.53
573	490630.65	4211019.88
574	490593.24	4211057.95
575	490574.64	4211077.30
576	490559.85	4211093.10
577	490546.68	4211107.70
578	490532.82	4211124.45
579	490523.64	4211136.53
580	490517.31	4211145.50
581	490512.00	4211153.38
582	490504.77	4211164.83
583	490500.09	4211173.08
584	490499.46	4211174.18
585	490496.07	4211180.05
586	490490.49	4211190.90

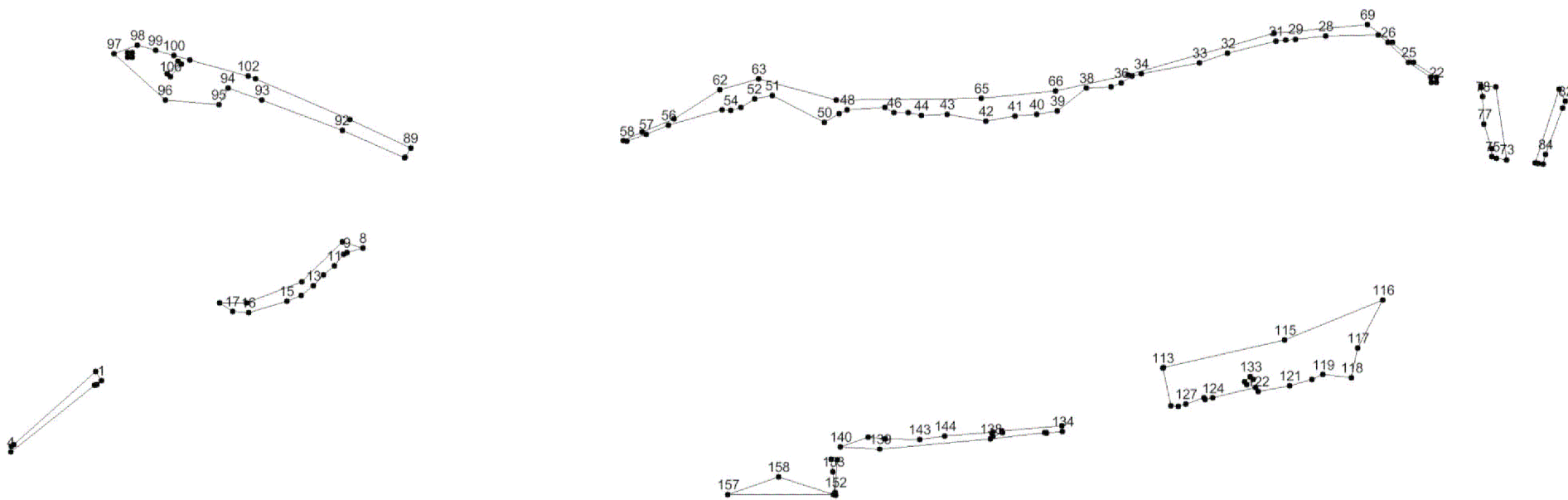
587	490486.53	4211198.93
588	490483.29	4211205.88
589	490477.56	4211218.70
590	490472.61	4211231.38
591	490468.86	4211241.83
592	490465.95	4211250.65
593	490464.09	4211256.58
594	490462.41	4211262.85
595	490459.20	4211274.93
596	490456.71	4211285.30
597	490455.27	4211292.03
598	490452.33	4211309.35
599	490451.31	4211316.95
600	490447.71	4211359.08
601	490447.44	4211371.10
602	490447.53	4211379.93
603	490447.62	4211384.63
604	490448.01	4211390.85
605	490448.19	4211393.90
606	490448.49	4211400.47
607	490449.00	4211406.50
608	490449.63	4211412.35
609	490450.35	4211419.00
610	490451.28	4211426.33
611	490453.62	4211440.28
612	490453.71	4211440.85
613	490455.42	4211451.13
614	490458.57	4211465.43
615	490460.94	4211474.75
616	490470.00	4211506.13
617	490526.79	4211682.15
618	490529.46	4211691.15
619	490534.08	4211708.20
620	490535.73	4211714.75
621	490538.13	4211724.88
622	490540.95	4211736.50
623	490541.46	4211738.72
624	490543.35	4211746.95
625	490544.76	4211753.47
626	490546.47	4211762.33
627	490548.63	4211772.88
628	490549.77	4211778.85
629	490551.66	4211789.80

630	490551.81	4211790.83
631	490553.73	4211802.18
632	490553.76	4211802.38
633	490555.02	4211809.95
634	490555.98	4211816.35
635	490557.96	4211831.20
636	490559.28	4211840.53
637	490560.54	4211851.25
638	490561.20	4211858.93
639	490562.28	4211868.93
640	490562.91	4211875.95
641	490563.75	4211887.75
642	490563.93	4211890.75
643	490565.43	4211917.13
644	490565.64	4211921.90
645	490566.27	4211941.47
646	490566.36	4211947.90
647	490566.36	4211958.75
648	490566.54	4211967.28
649	490566.57	4211971.28
650	490566.57	4211996.15
651	490566.45	4212003.35
652	490565.64	4212025.55
653	490564.62	4212067.38
654	490564.56	4212069.65
655	490563.96	4212085.97
656	490563.36	4212115.65
657	490563.30	4212118.55
658	490562.52	4212141.10
659	490561.92	4212174.03
660	490561.83	4212177.03
661	490561.23	4212195.13
662	490560.60	4212220.03
663	490560.54	4212222.50
664	490559.76	4212243.03
665	490558.95	4212289.70
666	490558.92	4212291.28
667	490558.32	4212315.75
668	490557.72	4212345.90
669	490557.72	4212354.45
670	490557.72	4212360.00
671	490558.47	4212387.00
672	490558.89	4212397.15

673	490560.51	4212418.75
674	490562.31	4212435.72
675	490564.95	4212454.15
676	490568.49	4212474.25
677	490570.23	4212483.83
678	490573.71	4212498.75
679	490577.34	4212513.47
680	490582.80	4212533.25
681	490588.35	4212550.75
682	490598.55	4212579.25
683	490601.10	4212585.47
684	490601.46	4212586.43
685	490604.07	4212592.97
686	490607.43	4212600.95
687	490612.68	4212612.55
688	490613.55	4212614.47
689	490614.39	4212616.38
690	490619.49	4212627.00
691	490625.52	4212638.93
692	490630.68	4212648.93
693	490638.18	4212662.25
694	490638.72	4212663.22
695	490645.02	4212674.55
696	490651.47	4212685.22
697	490652.46	4212686.85
698	490654.77	4212690.75
699	490663.35	4212705.20
700	490673.88	4212722.38
701	490674.66	4212723.68
702	490681.02	4212734.25
703	490692.00	4212752.35
704	490692.57	4212753.30
705	490702.86	4212770.53
706	490713.03	4212787.18
707	490715.19	4212790.78
708	490723.62	4212805.25
709	490728.18	4212812.60
710	490731.63	4212818.35

711	490740.03	4212832.97
712	490742.19	4212836.85
713	490748.10	4212847.60
714	490759.47	4212868.28
715	490761.54	4212872.10
716	490769.79	4212887.90
717	490773.60	4212895.58
718	490778.67	4212906.38
719	490786.83	4212923.25
720	490789.11	4212928.08
721	490797.51	4212946.68
722	490799.04	4212950.13
723	490803.60	4212960.75
724	490804.41	4212962.65
725	490813.74	4212984.97
726	490815.54	4212989.43
727	490822.62	4213007.58
728	490823.73	4213010.53
729	490828.02	4213022.03
730	490829.07	4213024.95
731	490836.33	4213045.40
732	490837.74	4213049.53
733	490843.05	4213065.60
734	490843.32	4213066.50
735	490843.65	4213067.47
736	490847.04	4213078.10
737	490847.82	4213080.63
738	490852.44	4213095.72
739	490853.61	4213099.80
740	490857.90	4213115.00
741	490858.38	4213116.75
742	490861.47	4213128.13
743	490862.07	4213130.30
744	490864.14	4213138.28
745	490864.56	4213139.95
746	490869.87	4213161.20
747	490874.04	4213182.88

Разбивочный план границ образуемого земельного участка № 1



Перечень координат характерных точек границ
образуемого земельного участка № 1
(Местная система координат Новосибирской области)

Номер точки	Координата X	Координата Y
1	2	3
1	490450.600	4208388.100
2	490449.300	4208386.500
3	490449.100	4208385.600
4	490425.140	4208355.560
5	490427.160	4208355.740
6	490427.810	4208356.640
7	490453.850	4208386.080
8	490498.100	4208481.700
9	490496.500	4208476.000
10	490495.800	4208474.800
11	490491.700	4208471.400
12	490488.400	4208467.500
13	490484.600	4208464.000
14	490481.200	4208459.600
15	490479.100	4208454.500
16	490474.900	4208440.800
17	490475.300	4208435.000
18	490478.350	4208430.410
19	490478.440	4208440.020
20	490486.020	4208459.750
21	490500.280	4208474.410
22	490557.400	4208866.140
23	490557.400	4208864.300
24	490559.300	4208864.200
25	490564.600	4208856.100
26	490571.600	4208848.800
27	490574.400	4208845.300
28	490574.000	4208826.500
29	490572.800	4208815.600
30	490572.600	4208812.100
31	490572.100	4208808.700
32	490567.800	4208791.400
33	490564.300	4208781.200
34	490560.400	4208760.400

35	490559.600	4208757.100
36	490557.100	4208753.200
37	490555.800	4208749.500
38	490555.400	4208740.700
39	490547.100	4208730.300
40	490546.000	4208723.100
41	490545.300	4208715.300
42	490543.400	4208704.900
43	490546.000	4208691.000
44	490545.600	4208681.800
45	490546.600	4208677.000
46	490546.600	4208671.900
47	490548.400	4208668.600
48	490547.600	4208655.200
49	490546.200	4208652.300
50	490543.000	4208647.000
51	490552.600	4208628.300
52	490551.500	4208621.900
53	490548.400	4208617.100
54	490547.300	4208613.500
55	490547.600	4208610.400
56	490542.100	4208591.200
57	490538.700	4208583.100
58	490536.300	4208576.200
59	490536.500	4208574.900
60	490539.530	4208581.610
61	490544.270	4208593.080
62	490554.760	4208609.570
63	490558.660	4208623.390
64	490551.020	4208651.180
65	490551.670	4208703.220
66	490554.210	4208729.800
67	490560.130	4208755.740
68	490575.010	4208808.130
69	490578.070	4208841.350
70	490571.680	4208850.500
71	490564.550	4208857.980

72	490559.270	4208866.080
73	490529.670	4208891.310
74	490530.100	4208887.710
75	490530.780	4208886.070
76	490533.700	4208885.900
77	490542.500	4208883.200
78	490552.200	4208882.700
79	490555.600	4208882.200
80	490556.080	4208882.200
81	490555.650	4208887.490
82	490550.650	4208912.310
83	490548.200	4208911.300
84	490531.700	4208905.200
85	490528.100	4208904.400
86	490528.340	4208902.500
87	490528.460	4208901.440
88	490554.940	4208910.180
89	490756.410	4210474.690
90	490751.830	4210471.900
91	490751.750	4210471.850
92	490764.740	4210441.690
93	490779.520	4210403.150
94	490785.130	4210386.710
95	490777.090	4210382.410
96	490779.340	4210356.470
97	490801.720	4210331.960
98	490805.800	4210343.220
99	490803.400	4210351.810
100	490800.890	4210360.780
101	490798.730	4210368.520
102	490790.950	4210396.370
103	490789.590	4210399.990
104	490770.050	4210445.350
105	490796.690	4210364.350
106	490790.570	4210359.170
107	490791.990	4210357.490
108	490798.110	4210362.670
109	490802.180	4210340.710
110	490799.980	4210340.710
111	490799.980	4210338.510
112	490802.180	4210338.510
113	490265.690	4211477.640
114	490265.790	4211478.080

115	490281.610	4211547.560
116	490304.650	4211603.880
117	490277.070	4211589.480
118	490259.930	4211585.790
119	490261.820	4211569.450
120	490259.010	4211563.180
121	490255.360	4211550.410
122	490252.250	4211532.330
123	490254.510	4211530.800
124	490248.400	4211506.300
125	490247.500	4211502.080
126	490248.560	4211501.470
127	490245.100	4211490.790
128	490243.720	4211486.540
129	490243.930	4211482.210
130	490259.020	4211529.360
131	490255.990	4211525.940
132	490257.630	4211524.480
133	490260.660	4211527.900
134	490229.300	4211420.100
135	490228.300	4211411.100
136	490228.600	4211411.100
137	490228.600	4211410.000
138	490224.900	4211379.000
139	490219.100	4211315.500
140	490220.500	4211292.920
141	490225.910	4211308.660
142	490224.990	4211318.610
143	490224.770	4211338.160
144	490226.530	4211352.840
145	490229.030	4211380.100
146	490227.830	4211379.750
147	490226.450	4211380.230
148	490228.450	4211385.870
149	490229.520	4211385.490
150	490232.670	4211419.800
151	490213.020	4211291.110
152	490194.300	4211289.800
153	490205.920	4211288.450
154	490213.340	4211287.440
155	490192.420	4211290.000
156	490192.800	4211288.700
157	490193.020	4211228.390

158	490202.990	4211257.270
-----	------------	-------------

Разбивочный план границ образуемого земельного участка № 2



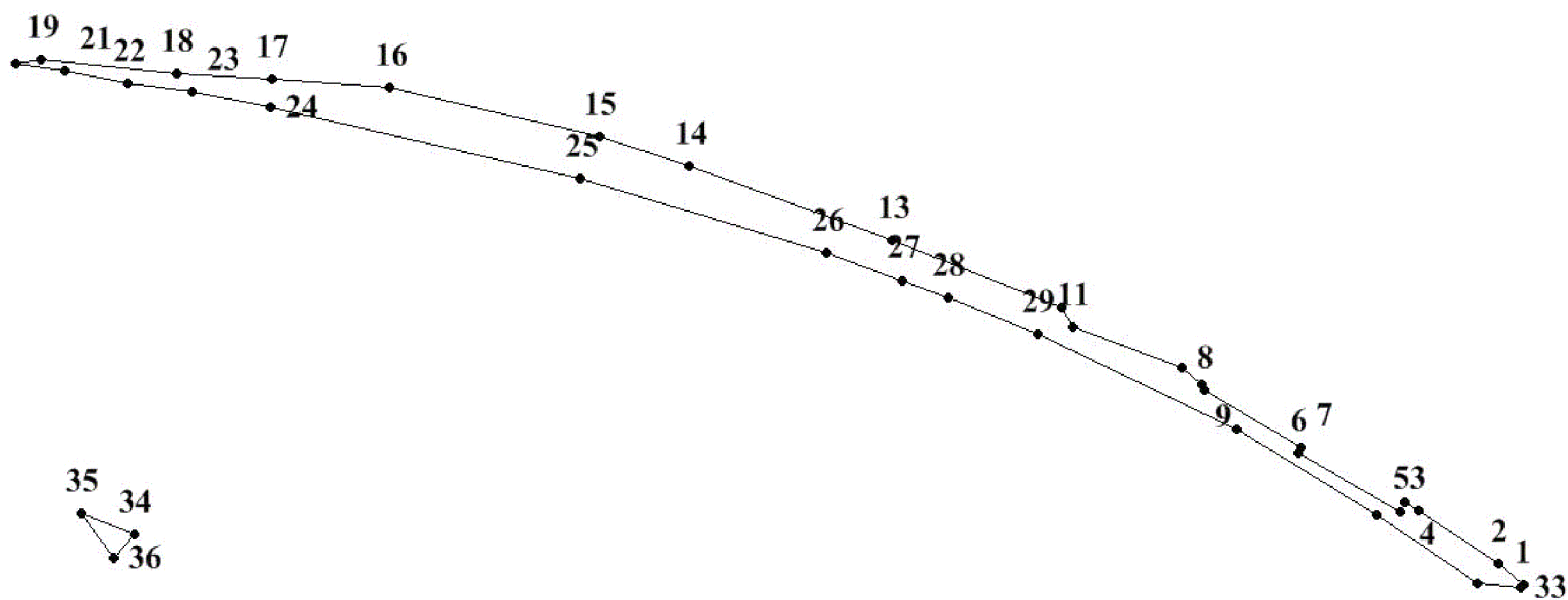
Перечень координат характерных точек границ
образуемого земельного участка № 2
(Местная система координат Новосибирской области)

Номер точки	Координата X	Координата Y
1	2	3
1	490503.27	4208487.83
2	490503.27	4208485.63
3	490501.07	4208485.63
4	490501.07	4208487.83
5	490530.88	4208544.69
6	490530.88	4208542.49
7	490528.68	4208542.49
8	490528.68	4208544.69
9	490557.13	4208615.08
10	490563.87	4208612.83
11	490563.17	4208610.75
12	490556.43	4208613.00
13	490556.73	4208678.49
14	490556.73	4208676.29
15	490554.53	4208676.29
16	490554.53	4208678.49
17	490738.96	4209710.22
18	490738.96	4209708.02
19	490736.76	4209708.02
20	490736.76	4209710.22
21	490759.70	4209759.64
22	490759.70	4209757.44
23	490757.50	4209757.44
24	490757.50	4209759.64
25	490781.27	4209812.82
26	490781.59	4209810.64
27	490774.05	4209809.52
28	490773.73	4209811.70
29	490790.01	4209866.44
30	490790.01	4209864.24
31	490787.81	4209864.24
32	490787.81	4209866.44
33	490825.34	4210219.77
34	490825.34	4210217.57

35	490823.14	4210217.57
36	490823.14	4210219.77
37	490816.83	4210264.89
38	490816.83	4210262.69
39	490814.63	4210262.69
40	490814.63	4210264.89
41	490812.84	4210287.01
42	490812.84	4210284.81
43	490810.64	4210284.81
44	490810.64	4210287.01
45	490802.18	4210340.71
46	490802.18	4210338.51
47	490799.98	4210338.51
48	490799.98	4210340.71
49	490796.69	4210364.35
50	490798.11	4210362.67
51	490791.99	4210357.49
52	490790.57	4210359.17
53	490425.91	4210862.87
54	490425.91	4210860.67
55	490423.71	4210860.67
56	490423.71	4210862.87
57	490390.78	4210916.15
58	490394.76	4210910.42
59	490392.96	4210909.16
60	490388.98	4210914.89
61	490361.04	4210962.40
62	490361.04	4210960.20
63	490358.84	4210960.20
64	490358.84	4210962.40
65	490327.17	4211013.16
66	490331.33	4211007.24
67	490328.19	4211005.43
68	490324.46	4211003.30
69	490323.36	4211005.20
70	490325.37	4211011.91
71	490326.35	4211012.57

72	490297.57	4211055.61
73	490297.57	4211053.41
74	490295.37	4211053.41
75	490295.37	4211055.61
76	490230.57	4211262.23
77	490230.57	4211260.03
78	490228.37	4211260.03
79	490228.37	4211262.23
80	490229.93	4211322.11
81	490229.93	4211319.91
82	490227.73	4211319.91
83	490227.73	4211322.11
84	490228.45	4211385.87
85	490229.52	4211385.49
86	490229.84	4211385.39
87	490232.51	4211381.13
88	490229.03	4211380.10
89	490227.83	4211379.75
90	490226.46	4211380.23
91	490269.08	4211448.73
92	490270.35	4211448.13
93	490267.56	4211442.31
94	490266.26	4211442.93
95	490263.19	4211448.29

Разбивочный план границ образуемого земельного участка № 3

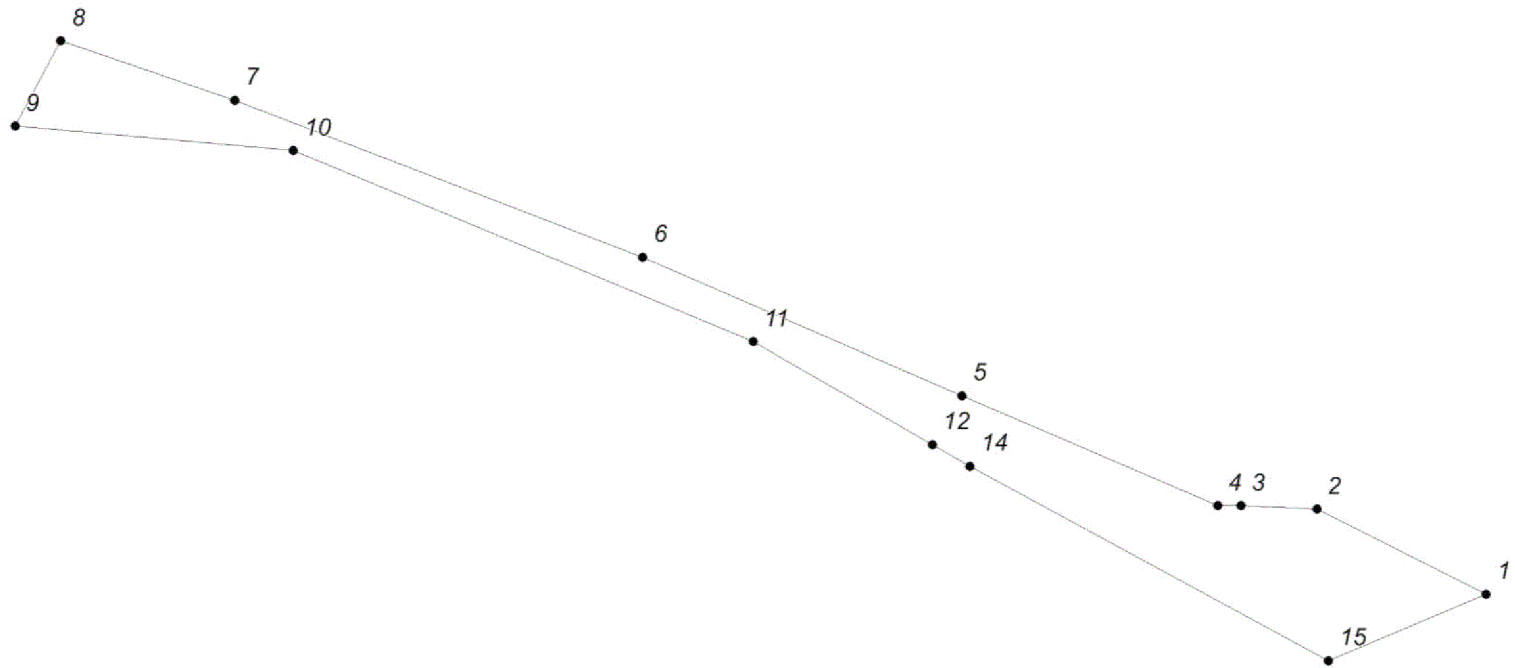


Перечень координат характерных точек границ
образуемого земельного участка № 3
(Местная система координат Новосибирской области)

Номер точки	Координата X	Координата Y
1	2	3
1	490753.840	4210593.900
2	490759.000	4210587.700
3	490772.460	4210567.490
4	490774.690	4210564.140
5	490772.230	4210562.910
6	490786.850	4210537.340
7	490788.240	4210538.060
8	490802.880	4210513.580
9	490804.220	4210512.820
10	490808.440	4210508.010
11	490818.700	4210480.300
12	490823.700	4210477.400
13	490840.600	4210435.000
14	490859.100	4210383.800
15	490866.700	4210361.100
16	490879.000	4210308.300
17	490881.100	4210278.400
18	490882.500	4210254.400
19	490886.120	4210220.420
20	490884.960	4210213.890
21	490883.260	4210226.330
22	490880.100	4210242.260
23	490877.970	4210258.310
24	490874.190	4210278.150
25	490856.050	4210356.320
26	490837.430	4210418.420
27	490830.480	4210437.470
28	490826.080	4210448.870
29	490816.940	4210471.520
30	490792.770	4210521.860
31	490771.400	4210556.960
32	490754.190	4210582.530
33	490753.140	4210593.200
34	490318.170	4211159.980
35	490323.400	4211146.490

36	490312.250	4211154.820
----	------------	-------------

Разбивочный план границ образуемого земельного участка № 4



Перечень координат характерных точек границ
образуемого земельного участка № 4
(Местная система координат Новосибирской области)

Номер точки	Координата X	Координата Y
1	2	3
1	490733.03	4210521.35
2	490741.05	4210505.35
3	490741.37	4210498.17
4	490741.37	4210495.97
5	490751.75	4210471.85
6	490764.74	4210441.69
7	490779.52	4210403.14
8	490785.13	4210386.71
9	490777.09	4210382.41
10	490774.80	4210408.70
11	490756.80	4210452.10
12	490747.14	4210469.03
13	490747.13	4210469.04
14	490745.10	4210472.60
15	490726.79	4210506.45

Разбивочный план границ образуемого земельного участка № 5




Таблица №6

Перечень координат характерных точек границ
образуемого земельного участка № 5
(Местная система координат Новосибирской области)

Номер точки	Координата X	Координата Y
1	2	3
1	490741.05	4210505.35
2	490756.41	4210474.69
3	490751.83	4210471.90
4	490751.75	4210471.85
5	490741.37	4210495.97
6	490741.37	4210498.17

Разбивочный план границ образуемого земельного участка № 6

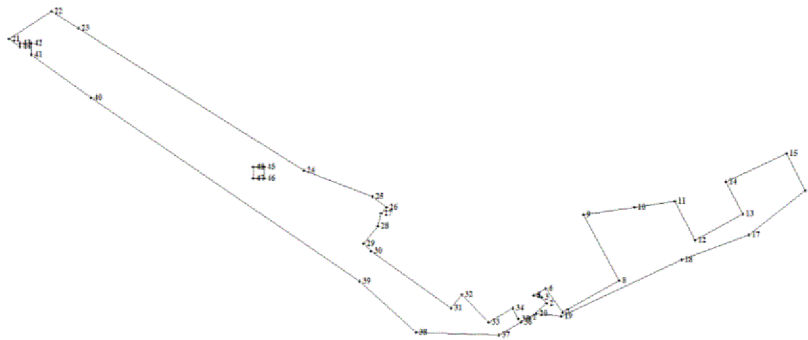


Таблица №7

Перечень координат характерных точек границ
образуемого земельного участка № 6
(Местная система координат Новосибирской области)

Номер точки	Координата X	Координата Y
1	2	3
1	490674.260	4210725.920
2	490677.040	4210729.210
3	490678.160	4210728.270
4	490678.520	4210726.710
5	490678.520	4210726.700
6	490679.900	4210729.160
7	490675.190	4210732.400
8	490681.420	4210743.450
9	490694.460	4210736.470
10	490695.890	4210746.500
11	490697.020	4210754.430
12	490689.420	4210758.430
13	490694.590	4210767.810
14	490700.910	4210764.610
15	490706.480	4210776.410
16	490699.140	4210780.160
17	490690.420	4210769.080
18	490685.590	4210755.860
19	490674.400	4210732.190
20	490675.030	4210727.260
21	490728.950	4210623.590
22	490734.440	4210631.820
23	490731.100	4210637.100
24	490703.200	4210681.500
25	490698.000	4210694.900
26	490695.930	4210697.790
27	490694.690	4210696.650
28	490692.160	4210696.040
29	490688.790	4210693.300
30	490687.230	4210694.720
31	490676.040	4210710.500
32	490678.660	4210712.610
33	490673.270	4210717.840
35	490676.100	4210722.550
36	490673.950	4210723.650
37	490673.270	4210724.220
38	490670.720	4210719.800

39	490671.270	4210703.500
40	490681.350	4210692.500
41	490717.420	4210639.680
42	490725.940	4210627.870
43	490728.140	4210627.870
44	490728.140	4210625.670

45	490727.460	4210625.670
46	490703.790	4210673.730
47	490701.590	4210673.730
48	490701.590	4210671.530
49	490703.790	4210671.530

Разбивочный план границ образуемого земельного участка № 7

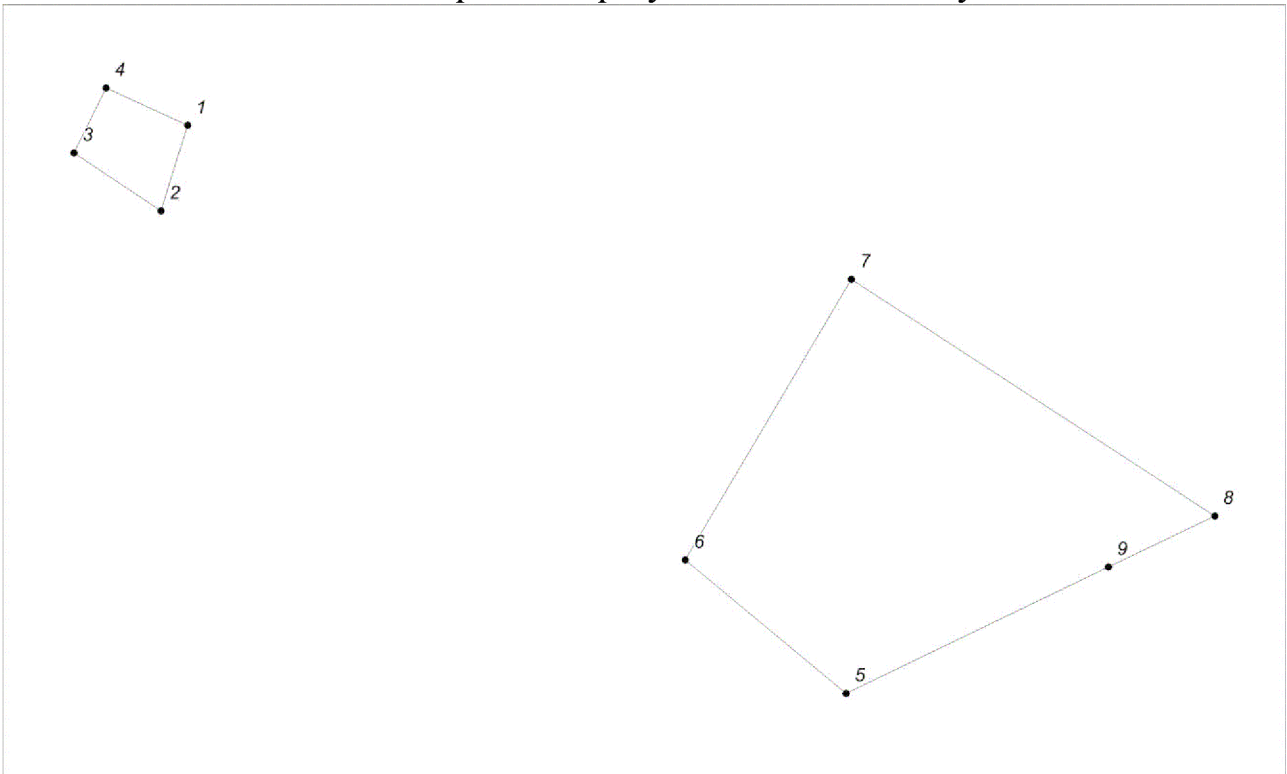


Таблица №8

Перечень координат характерных точек границ
образуемого земельного участка № 7
(Местная система координат Новосибирской области)

Номер точки	Координата X	Координата Y
1	2	3
1	490775.75	4210568.50
2	490772.46	4210567.49
3	490774.69	4210564.14
4	490777.20	4210565.38
5	490753.84	4210593.90
6	490759.00	4210587.70
7	490769.83	4210594.10
8	490760.69	4210608.11
9	490758.72	4210604.02

Разбивочный план границ образуемого земельного участка № 8

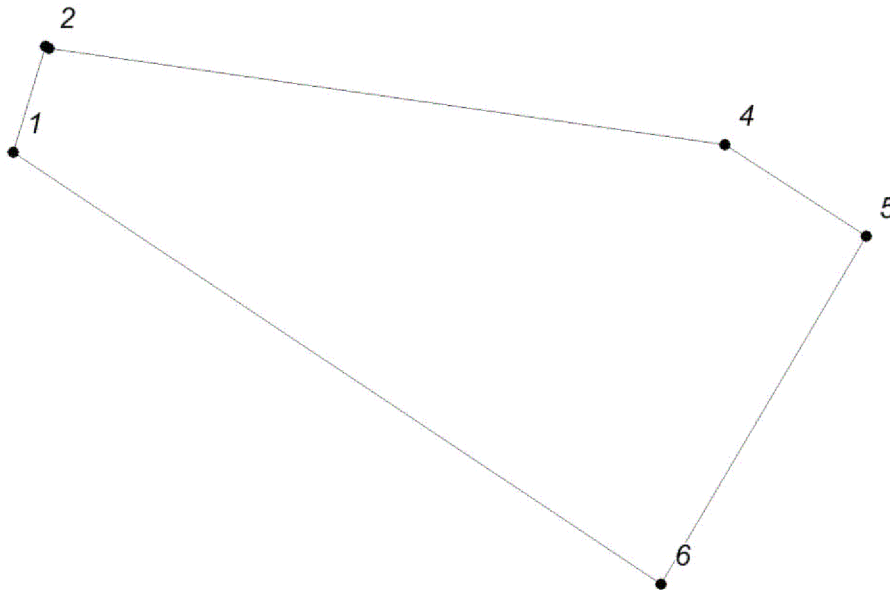


Таблица №9

Перечень координат характерных точек границ
образуемого земельного участка № 8
(Местная система координат Новосибирской области)

Номер точки	Координата X	Координата Y
1	2	3
1	490772.46	4210567.49
2	490775.75	4210568.50
3	490775.70	4210568.60
4	490772.70	4210589.70
5	490769.83	4210594.10
6	490759.00	4210587.70

Разбивочный план границ образуемого земельного участка № 9

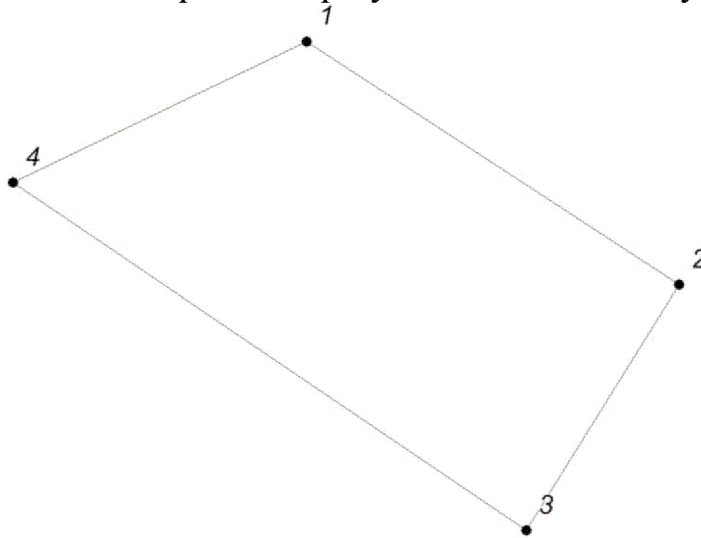


Таблица №10

Перечень координат характерных точек границ
образуемого земельного участка № 9
(Местная система координат Новосибирской области)

Номер точки	Координата X	Координата Y
1	2	3
1	490760.69	4210608.11
2	490757.30	4210613.30
3	490753.88	4210611.17
4	490758.72	4210604.02

Разбивочный план границ образуемого земельного участка № 10

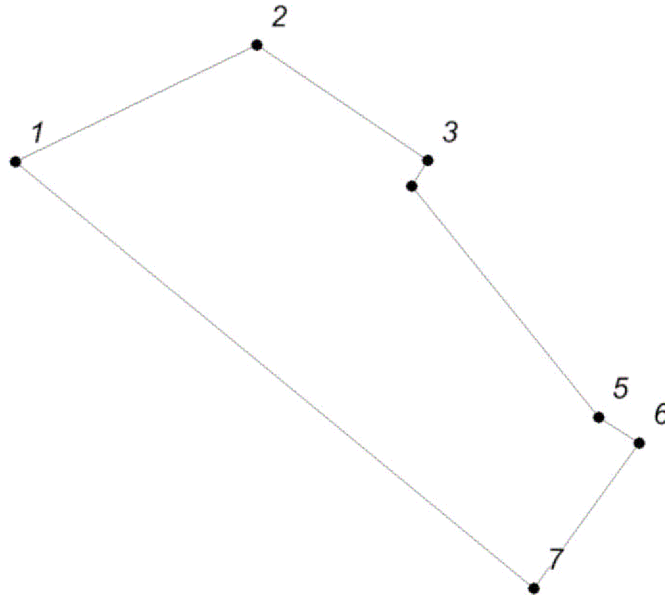


Таблица №11

Перечень координат характерных точек границ
образуемого земельного участка № 10
(Местная система координат Новосибирской области)

Номер точки	Координата X	Координата Y
1	2	3
1	490753.84	4210593.90
2	490758.72	4210604.02
3	490753.88	4210611.17
4	490752.80	4210610.50
5	490743.10	4210618.30
6	490742.01	4210620.01
7	490735.92	4210615.58

Схема № 12

Разбивочный план границ образуемого земельного участка № 11

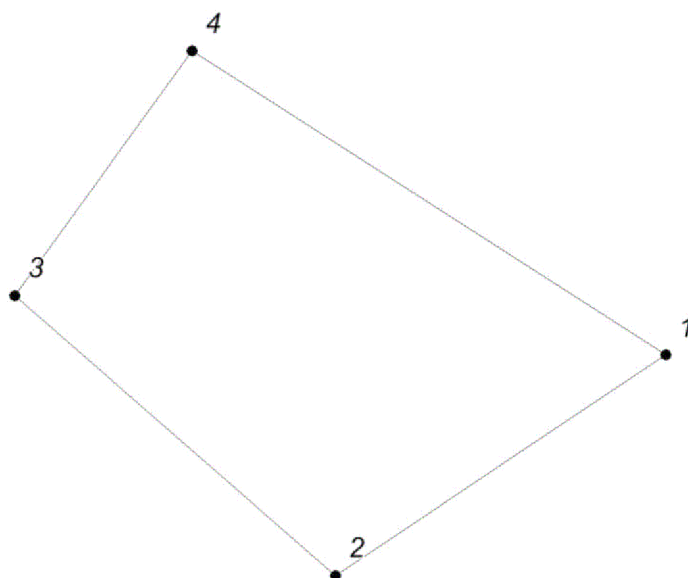



Таблица №12

Перечень координат характерных точек границ
образуемого земельного участка № 11
(Местная система координат Новосибирской области)

Номер точки	Координата X	Координата Y
1	2	3
1	490734.44	4210631.82
2	490728.95	4210623.59
3	490735.92	4210615.58
4	490742.01	4210620.01

Разбивочный план границ образуемого земельного участка № 12



Перечень координат характерных точек границ
образуемого земельного участка № 12
(Местная система координат Новосибирской области)

Номер точки	Координата X	Координата Y
1	2	3
1	490728.14	4210627.87
2	490728.14	4210625.67
3	490725.94	4210625.67
4	490725.94	4210627.87
5	490639.16	4210636.88
6	490639.16	4210634.68
7	490636.96	4210634.68
8	490636.96	4210636.88
9	490703.79	4210673.73
10	490703.79	4210671.53
11	490701.59	4210671.53
12	490701.59	4210673.73
13	490612.23	4210696.30
14	490618.69	4210695.35
15	490619.79	4210693.45
16	490613.64	4210689.88
17	490610.37	4210695.14
18	490677.04	4210729.21
19	490677.49	4210728.83
20	490678.16	4210728.27
21	490678.52	4210726.71
22	490679.93	4210720.60
23	490676.10	4210722.55
24	490673.95	4210723.65
25	490673.27	4210724.22
26	490673.01	4210724.44
27	490674.38	4210726.06
28	490706.47	4210783.03
29	490706.48	4210780.84
30	490704.27	4210780.84
31	490704.28	4210783.03
32	490723.36	4210813.83
33	490723.36	4210811.62

34	490721.16	4210811.62
35	490721.16	4210813.83
36	490283.83	4211491.87
37	490283.83	4211489.67
38	490281.63	4211489.67
39	490281.63	4211491.87
40	490297.52	4211534.19
41	490297.52	4211531.99
42	490295.32	4211531.99
43	490295.32	4211534.19

Разбивочный план границ образуемого земельного участка № 13

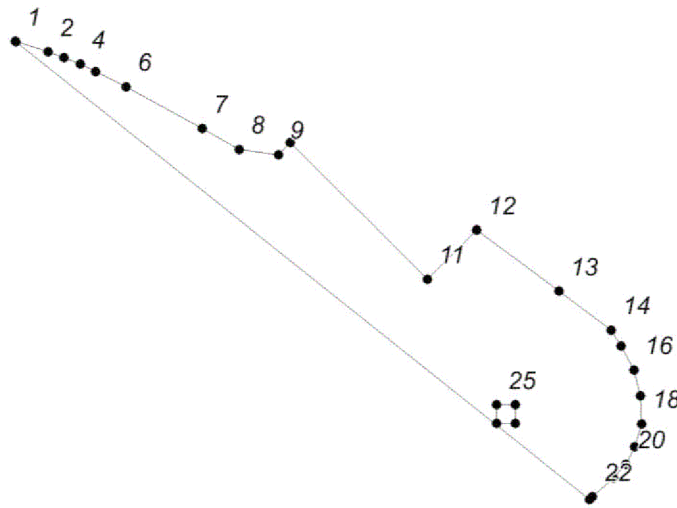


Таблица №14

Перечень координат характерных точек границ
образуемого земельного участка № 13
(Местная система координат Новосибирской области)

Номер точки	Координата X	Координата Y
1	2	3
1	490681.62	4210578.49
2	490680.38	4210582.29
3	490679.69	4210584.17
4	490678.95	4210586.03
5	490678.10	4210587.84
6	490676.33	4210591.42
7	490671.41	4210600.33
8	490669.00	4210604.65
9	490668.39	4210609.20
10	490669.81	4210610.56
11	490653.83	4210626.60
12	490659.56	4210632.37
13	490652.45	4210642.01
14	490647.87	4210648.12
15	490646.03	4210649.26

16	490643.22	4210650.75
17	490640.18	4210651.55
18	490636.94	4210651.65
19	490634.28	4210650.84
20	490632.21	4210649.83
21	490630.53	4210648.35
22	490628.41	4210645.93
23	490628.11	4210645.58
24	490681.60	4210578.50
25	490639.16	4210634.68
26	490639.16	4210636.88
27	490636.96	4210636.88
28	490636.96	4210634.68

Разбивочный план границ образуемого земельного участка № 14

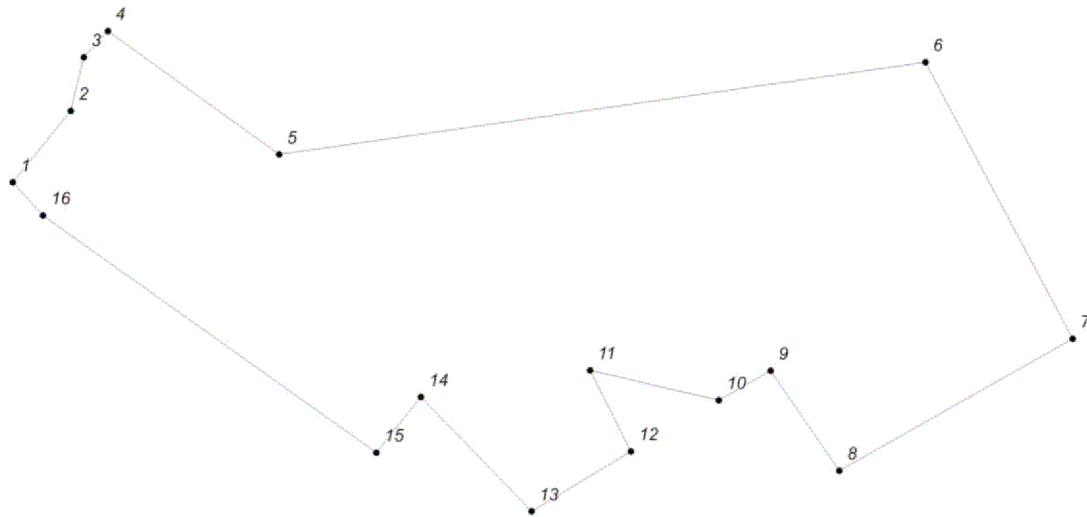


Таблица №15

Перечень координат характерных точек границ
образуемого земельного участка № 14
(Местная система координат Новосибирской области)

Номер точки	Координата X	Координата Y
1	2	3
1	490688.79	4210693.30
2	490692.16	4210696.04
3	490694.69	4210696.65
4	490695.93	4210697.79
5	490690.10	4210705.90
6	490694.46	4210736.47
7	490681.42	4210743.45

8	490675.19	4210732.40
9	490679.90	4210729.16
10	490678.52	4210726.70
11	490679.93	4210720.60
12	490676.10	4210722.55
13	490673.27	4210717.84
14	490678.66	4210712.61
15	490676.04	4210710.50
16	490687.23	4210694.72

Разбивочный план границ образуемого земельного участка № 15

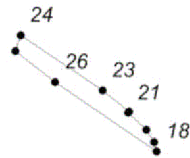
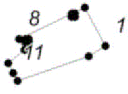


Таблица №16

Перечень координат характерных точек границ
образуемого земельного участка № 15
(Местная система координат Новосибирской области

Номер точки	Координата X	Координата Y
1	2	3
1	490701.90	4210834.40
2	490727.40	4210820.60
3	490723.36	4210812.06
4	490723.36	4210813.83
5	490721.16	4210813.83
6	490721.16	4210811.62
7	490723.15	4210811.62
8	490706.48	4210776.41
9	490699.14	4210780.16
10	490690.42	4210769.08
11	490683.81	4210772.65
12	490678.42	4210775.56
13	490694.75	4210823.18
14	490706.47	4210783.03
15	490706.48	4210780.84

16	490704.27	4210780.84
17	490704.28	4210783.03
18	490329.65	4211120.83
19	490335.76	4211118.94
20	490343.97	4211113.92
21	490355.46	4211101.49
22	490356.21	4211102.18
23	490370.40	4211084.40
24	490407.32	4211029.49
25	490396.78	4211025.89
26	490375.94	4211052.76
27	490389.72	4211621.89
28	490397.50	4211617.20
29	490400.23	4211610.49
30	490395.58	4211608.43
31	490 382,16	4 211 602,48
32	490 378,29	4 211 612,40

Разбивочный план границ образуемого земельного участка № 16




Таблица №17

Перечень координат характерных точек границ
образуемого земельного участка № 16
(Местная система координат Новосибирской области)

Номер точки	Координата X	Координата Y
1	2	3
1	490248.56	4211501.47
2	490247.50	4211502.08
3	490245.20	4211491.40
4	490245.10	4211490.80

Разбивочный план границ образуемого земельного участка № 17

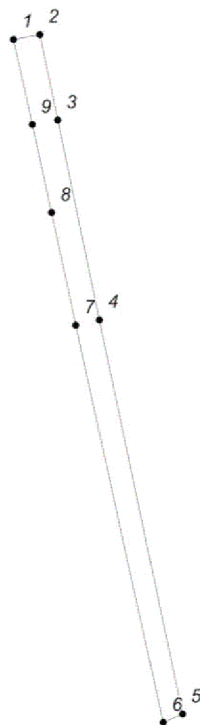



Таблица №18

Перечень координат характерных точек границ
образуемого земельного участка № 17
(Местная система координат Новосибирской области)

Номер точки	Координата X	Координата Y
1	2	3
1	490281.15	4211472.88
2	490281.43	4211474.33
3	490276.70	4211475.32
4	490265.69	4211477.64
5	490243.93	4211482.21
6	490243.47	4211481.16
7	490265.39	4211476.33
8	490271.60	4211474.98
9	490276.46	4211473.92

Разбивочный план границ образуемого земельного участка № 18



Перечень координат характерных точек границ
образуемого земельного участка № 18
(Местная система координат Новосибирской области)

Номер точки	Координата X	Координата Y
1	2	3
1	490624.160	4210783.940
2	490611.700	4210800.400
3	490591.700	4210827.300
4	490561.120	4210860.840
5	490534.340	4210889.550
6	490545.350	4210876.930
7	490561.040	4210858.440
8	490563.200	4210855.020
9	490565.250	4210852.530
10	490588.420	4210824.980
11	490590.090	4210823.600
12	490594.290	4210818.500
13	490612.210	4210796.890
14	490487.420	4210935.980
15	490484.680	4210933.130
16	490509.220	4210899.120
17	490509.220	4210899.110
18	490508.950	4210898.190
19	490508.030	4210894.950
20	490510.300	4210892.400
21	490518.650	4210904.930
22	490511.300	4210912.200
23	490407.320	4211029.490
24	490396.780	4211025.890
25	490398.390	4211016.700
26	490405.680	4211014.400
27	490410.590	4211012.880
28	490458.470	4210957.890
29	490470.370	4210949.830
30	490472.860	4210952.420
31	490421.900	4211007.800
32	490302.770	4211324.280
33	490306.520	4211268.470

34	490300.460	4211229.940
35	490293.380	4211218.430
36	490301.470	4211180.350
37	490306.760	4211166.340
38	490312.250	4211154.820
39	490318.170	4211159.980
40	490302.800	4211199.600
41	490308.800	4211273.100
42	490243.830	4211484.340
43	490243.800	4211484.200
44	490243.470	4211482.450
45	490243.930	4211482.210
46	490243.650	4211554.380
47	490243.250	4211553.950
48	490238.100	4211552.700
49	490239.200	4211546.000
50	490240.380	4211543.230
51	490243.470	4211552.120
52	490392.500	4211865.200
53	490389.380	4211846.740
54	490385.640	4211824.640
55	490373.840	4211779.710
56	490366.620	4211752.260
57	490358.130	4211728.290
58	490353.920	4211713.160
59	490329.920	4211637.780
60	490327.660	4211626.620
61	490327.170	4211616.700
62	490333.630	4211609.740
63	490344.350	4211606.640
64	490349.660	4211609.680
65	490353.270	4211611.600
66	490353.200	4211611.600
67	490336.500	4211611.700
68	490334.700	4211622.000
69	490349.500	4211660.800

70	490350.590	4211663.660
71	490345.710	4211665.360
72	490355.100	4211690.090
73	490359.920	4211688.290
74	490364.700	4211700.900
75	490368.500	4211713.800
76	490381.000	4211759.700
77	490389.300	4211782.400
78	490387.300	4211809.900
79	490389.800	4211834.200
80	490389.700	4211621.900
81	490384.400	4211619.400
82	490384.300	4211619.400
83	490377.700	4211613.600
84	490378.300	4211612.410
85	490389.150	4211621.420
86	490389.720	4211621.890
87	490409.000	4211893.100
88	490421.770	4211899.830
89	490423.100	4211904.860
90	490401.570	4212359.870
91	490401.560	4212360.310
92	490402.860	4212361.060
93	490405.200	4212363.200
94	490428.900	4212391.600
95	490438.000	4212405.700

96	490461.600	4212459.500
97	490462.000	4212460.500
98	490473.740	4212489.470
99	490470.050	4212489.420
100	490480.960	4212508.380
101	490481.980	4212510.160
102	490471.200	4212515.600
103	490470.200	4212516.100
104	490462.900	4212501.400
105	490440.000	4212455.000
106	490429.500	4212433.400
107	490410.500	4212409.700
108	490402.210	4212406.740
109	490400.990	4212401.890
110	490410.310	4212405.740
111	490430.950	4212433.460
112	490440.280	4212452.330
113	490450.390	4212444.560
114	490442.760	4212428.240
115	490435.350	4212409.240
116	490428.880	4212398.540
117	490423.070	4212391.240
118	490408.370	4212375.480
119	490397.760	4212362.170
120	490397.910	4212356.510

Разбивочный план границ образуемого земельного участка № 19

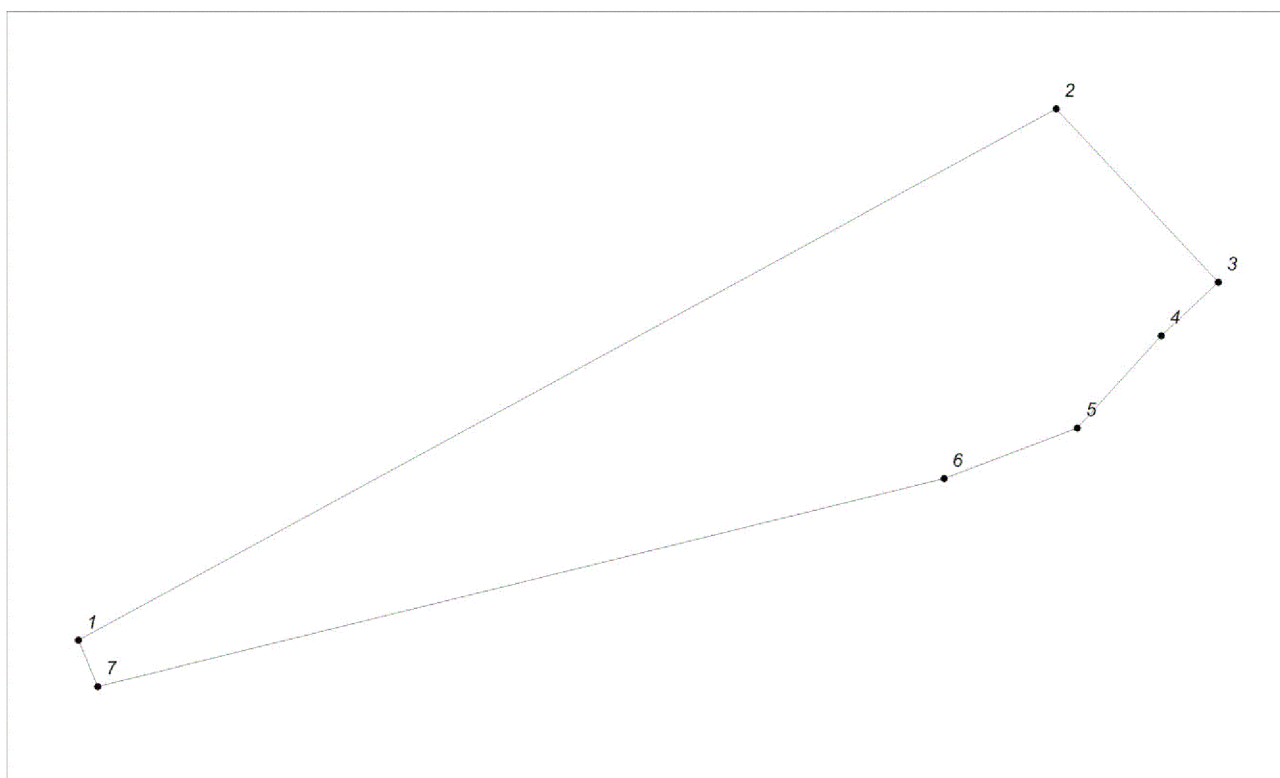


Таблица №20

Перечень координат характерных точек границ
образуемого земельного участка № 19
(Местная система координат Новосибирской области)

Номер точки	Координата X	Координата Y
1	2	3
1	490603.85	4210636.40
2	490614.85	4210656.62
3	490611.27	4210659.98
4	490610.16	4210658.80
5	490608.25	4210657.06
6	490607.20	4210654.30
7	490602.90	4210636.80

Разбивочный план границ образуемого земельного участка № 20

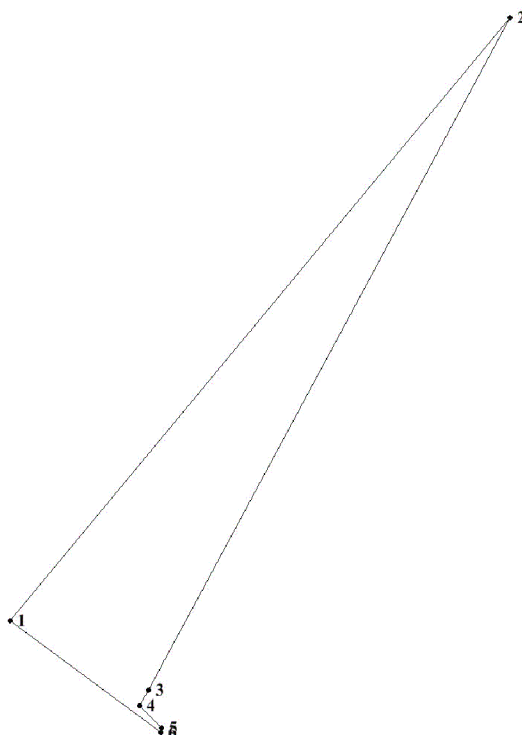


Таблица №21

Перечень координат характерных точек границ
образуемого земельного участка № 20
(Местная система координат Новосибирской области)

Номер точки	Координата X	Координата Y
1	2	3
1	490423.110	4211904.860
2	490428.870	4211909.630
3	490422.450	4211906.180
4	490422.300	4211906.100
5	490422.090	4211906.310
6	490422.050	4211906.300

Разбивочный план границ образуемого земельного участка № 21

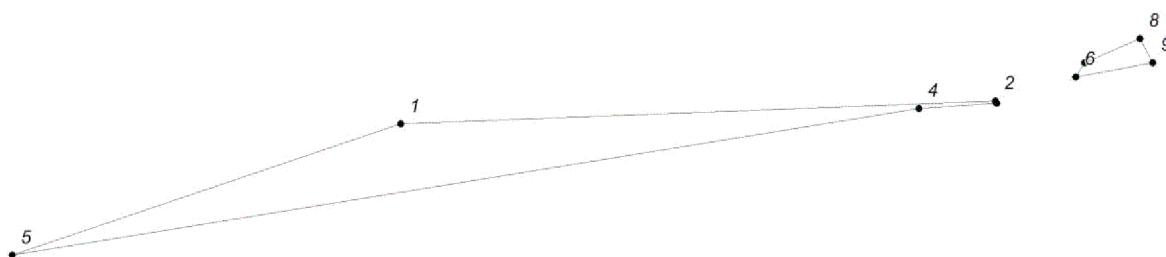


Таблица №22

Перечень координат характерных точек границ
образуемого земельного участка № 21
(Местная система координат Новосибирской области)

Номер точки	Координата X	Координата Y
1	2	3
1	490242.30	4211468.13
2	490242.74	4211479.46
3	490242.70	4211479.48
4	490242.60	4211478.00
5	490239.79	4211460.73
6	490243.20	4211480.99
7	490243.47	4211481.16
8	490243.93	4211482.21
9	490243.47	4211482.45

Разбивочный план границ образуемого земельного участка № 22




Таблица №23

Перечень координат характерных точек границ
образуемого земельного участка № 22
(Местная система координат Новосибирской области)

Номер точки	Координата X	Координата Y
1	2	3
1	490295.320	4211531.990
2	490296.980	4211531.440
3	490297.000	4211531.500
4	490297.300	4211531.990
1	490295.320	4211531.990
5	490295.320	4211532.000
6	490295.320	4211534.190
7	490297.520	4211534.190
8	490297.520	4211532.360
9	490302.200	4211540.100
10	490313.580	4211551.290

11	490296.090	4211537.250
12	490292.170	4211532.840
13	490400.230	4211610.490
14	490396.940	4211609.030
15	490382.170	4211602.460
16	490362.490	4211584.520
17	490345.980	4211577.300
18	490328.440	4211563.220
19	490362.900	4211580.500
20	490382.500	4211596.600
21	490401.900	4211606.400
22	490279.000	4211482.670
23	490281.630	4211489.670
24	490281.630	4211491.870

25	490283.830	4211491.870
----	------------	-------------

26	490281.570	4211492.620
----	------------	-------------

Разбивочный план границ образуемого земельного участка № 23




Таблица №24

Перечень координат характерных точек границ
образуемого земельного участка № 23
(Местная система координат Новосибирской области)

Номер точки	Координата X	Координата Y
1	2	3
1	490245.77	4211480.25
2	490245.77	4211478.05
3	490243.57	4211478.05
4	490243.57	4211480.25
5	490259.00	4211529.40
6	490260.70	4211527.90
7	490257.60	4211524.50
8	490256.00	4211525.90
9	490243.79	4211540.25
10	490243.79	4211538.05
11	490241.59	4211538.05
12	490241.59	4211540.25

Разбивочный план границ образуемого земельного участка № 24

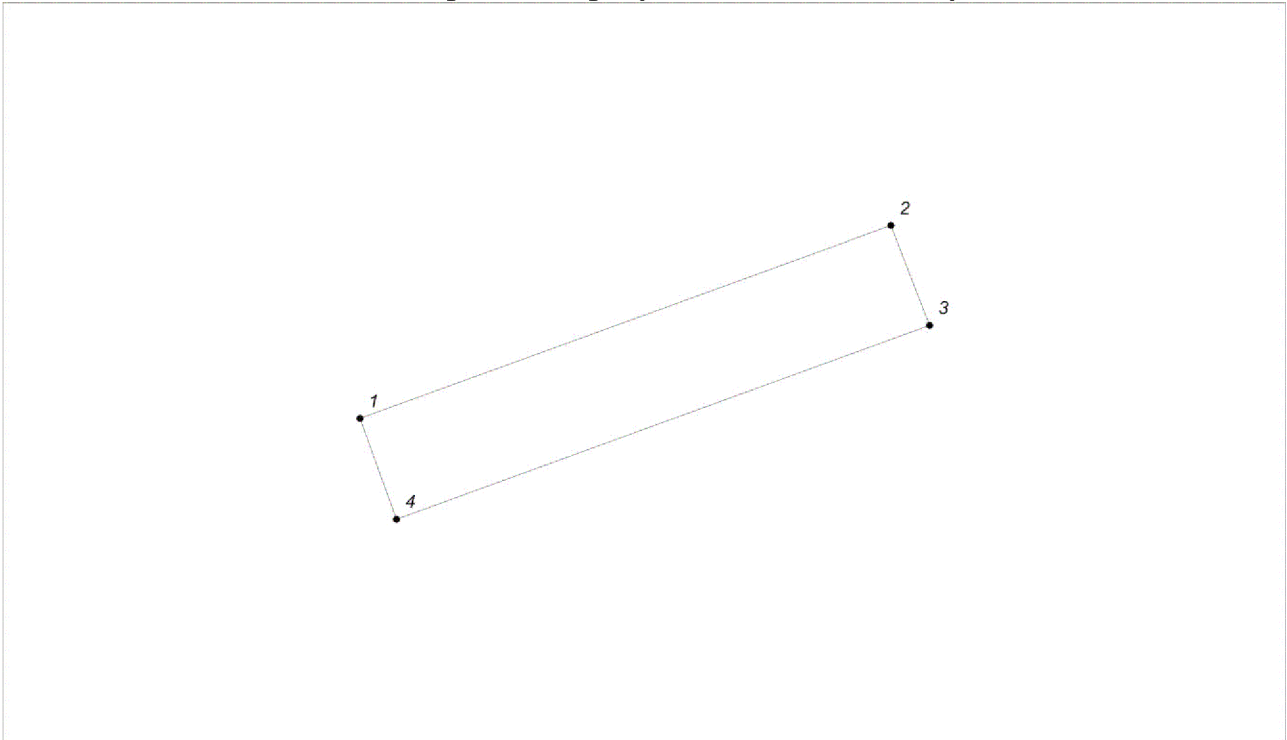


Таблица №25

Перечень координат характерных точек границ
образуемого земельного участка № 24
(Местная система координат Новосибирской области)

Номер точки	Координата X	Координата Y
1	2	3
1	490350.59	4211663.66
2	490359.92	4211688.29
3	490355.10	4211690.09
4	490345.71	4211665.36

Разбивочный план границ образуемого земельного участка № 25

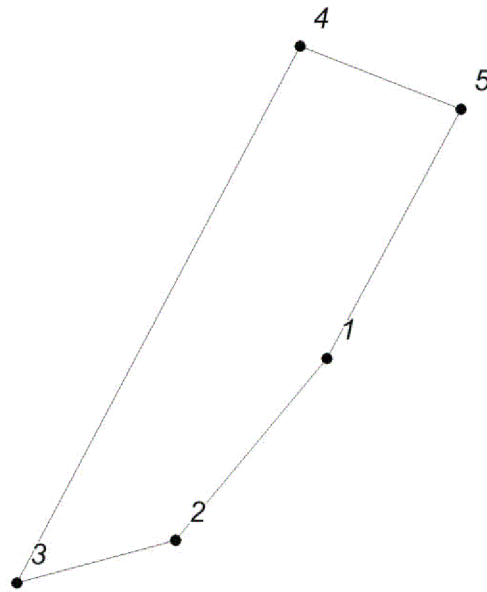


Таблица №26

Перечень координат характерных точек границ
образуемого земельного участка № 25
(Местная система координат Новосибирской области)

Номер точки	Координата X	Координата Y
1	2	3
1	490428.89	4211909.65
2	490 423,10	4 211 904,86
3	490421.77	4211899.83
4	490438.80	4211908.80
5	490436.80	4211913.90

Разбивочный план границ образуемого земельного участка № 26

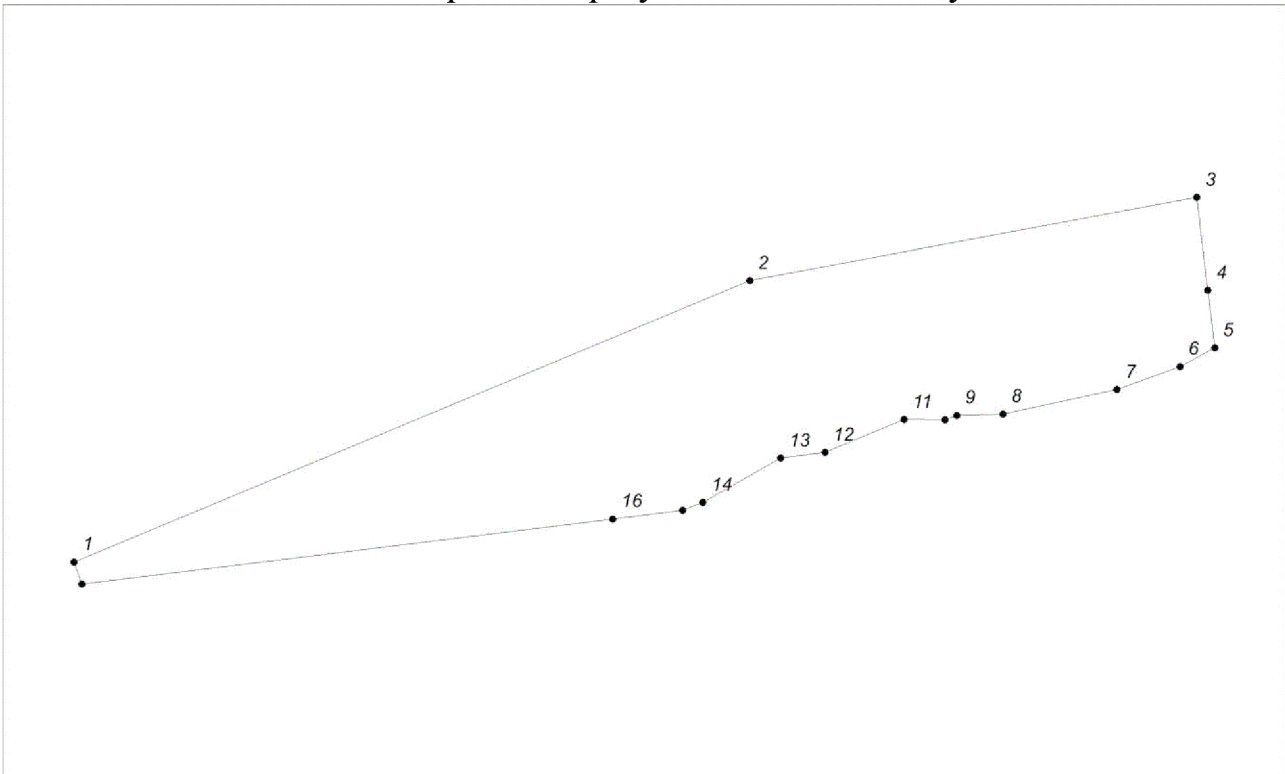


Таблица №27

Перечень координат характерных точек границ
образуемого земельного участка № 26
(Местная система координат Новосибирской области)

Номер точки	Координата X	Координата Y
1	2	3
1	490609.62	4213016.53
2	490668.81	4213158.52
3	490686.28	4213252.59
4	490666.78	4213254.89
5	490654.68	4213256.31
6	490650.71	4213249.03
7	490645.88	4213235.74

8	490640.73	4213211.76
9	490640.46	4213202.07
10	490639.56	4213199.64
11	490639.60	4213191.00
12	490632.66	4213174.34
13	490631.48	4213165.06
14	490622.14	4213148.66
15	490620.47	4213144.38
16	490618.69	4213129.71
17	490605.00	4213018.11

Разбивочный план границ образуемого земельного участка № 27




Таблица №28

Перечень координат характерных точек границ
образуемого земельного участка № 27
(Местная система координат Новосибирской области)

Номер точки	Координата X	Координата Y
1	2	3
1	490262.00	4211158.92
2	490262.00	4211156.72
3	490259.80	4211156.72
4	490259.80	4211158.92
5	490283.25	4211207.36
6	490285.99	4211202.88
7	490284.81	4211202.16
8	490282.09	4211206.65

Разбивочный план границ образуемого земельного участка № 28

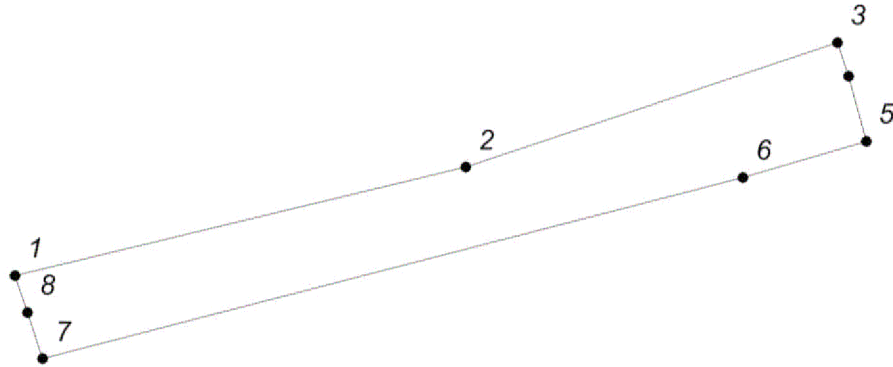


Таблица №29

Перечень координат характерных точек границ
образуемого земельного участка № 28
(Местная система координат Новосибирской области)

Номер точки	Координата X	Координата Y
1	2	3
1	490285.62	4211491.26
2	490290.90	4211513.30
3	490296.98	4211531.44
4	490295.32	4211531.99
5	490292.17	4211532.84
6	490290.40	4211526.83
7	490281.57	4211492.62
8	490283.83	4211491.87

Разбивочный план границ образуемого земельного участка № 29

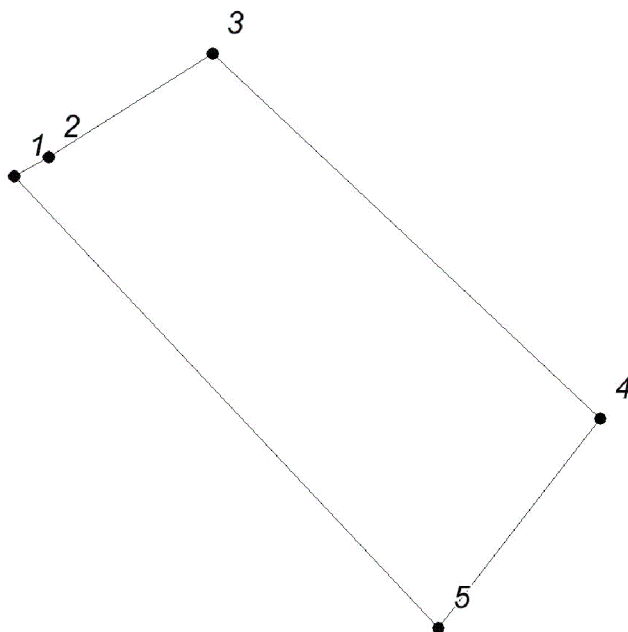


Таблица №30

Перечень координат характерных точек границ
образуемого земельного участка № 29
(Местная система координат Новосибирской области)

Номер точки	Координата X	Координата Y
1	2	3
1	490614.85	4210656.62
2	490615.00	4210656.89
3	490615.82	4210658.19
4	490612.93	4210661.26
5	490611.27	4210659.98

Разбивочный план границ образуемого земельного участка № 30




Таблица №31

Перечень координат характерных точек границ
образуемого земельного участка № 30
(Местная система координат Новосибирской области)

Номер точки	Координата X	Координата Y
1	2	3
1	490733.03	4210521.35
2	490726.79	4210506.45
3	490722.24	4210514.86
4	490514.27	4210814.16
5	490569.91	4210752.36
6	490602.68	4210708.58
7	490584.12	4210692.45
8	490583.79	4210692.16
9	490580.84	4210689.81
10	490576.99	4210686.14
11	490568.37	4210677.93
12	490564.10	4210682.30
13	490566.18	4210684.85

14	490577.85	4210695.11
15	490576.06	4210696.97
16	490588.80	4210712.60
17	490576.93	4210725.83
18	490564.47	4210741.56
19	490549.75	4210758.92
20	490555.05	4210761.45
21	490536.25	4210786.18
22	490531.39	4210783.08
23	490530.84	4210783.95
24	490523.92	4210779.89
25	490493.20	4210796.50
26	490494.00	4210806.61
27	490467.70	4210858.68
28	490487.12	4210844.32
29	490487.75	4210843.49

30	490479.96	4210836.10
31	490478.04	4210834.28
32	490478.00	4210834.30
33	490458.20	4210849.40
34	490450.65	4210847.84
35	490458.26	4210856.94

Разбивочный план границ образуемого земельного участка № 31

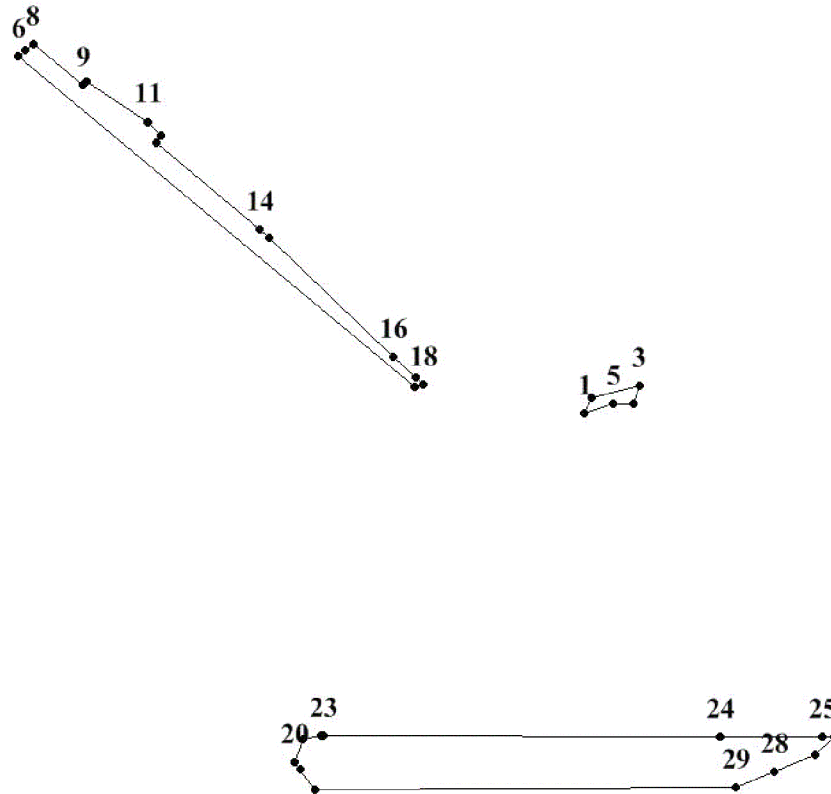


Таблица №32

Перечень координат характерных точек границ
образуемого земельного участка № 31
(Местная система координат Новосибирской области)

Номер точки	Координата X	Координата Y
1	2	3
1	490399.400	4212401.200
2	490401.000	4212401.900
3	490402.200	4212406.700
4	490400.400	4212406.100
5	490400.400	4212404.100
6	490610.800	4210768.000
7	490612.700	4210770.200
8	490614.600	4210772.600
9	490601.800	4210788.400
10	490603.200	4210789.500
11	490590.400	4210808.500

12	490586.100	4210812.900
13	490584.000	4210811.300
14	490556.600	4210843.600
15	490554.000	4210846.700
16	490516.600	4210885.300
17	490510.300	4210892.400
18	490508.000	4210895.000
18	490508.000	4210895.000
19	490507.300	4210892.200
20	490395.900	4211902.900
21	490399.100	4211904.000
21	490399.100	4211904.000
21	490399.100	4211904.000
22	490399.600	4211906.600
23	490399.700	4211907.000
24	490399.500	4211963.800
25	490399.500	4211978.400
26	490399.500	4211980.100
27	490396.900	4211977.300
28	490394.500	4211971.500
29	490392.200	4211966.000
30	490391.900	4211905.800
31	490394.900	4211903.700

Разбивочный план границ образуемого земельного участка № 32

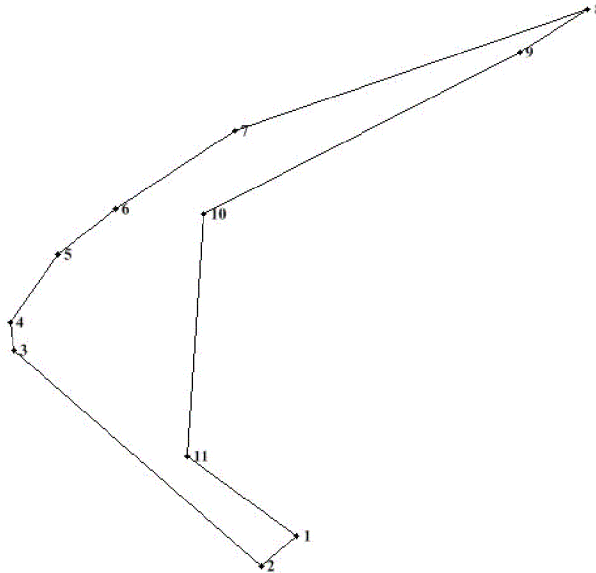


Таблица №33

Перечень координат характерных точек границ
образуемого земельного участка № 32
(Местная система координат Новосибирской области)

Номер точки	Координата X	Координата Y
1	2	3
1	490624.160	4210783.940
2	490620.100	4210779.120
3	490648.990	4210745.780
4	490652.790	4210745.260
5	490661.940	4210751.700
6	490667.890	4210759.480
7	490678.420	4210775.560
8	490694.750	4210823.180
9	490688.900	4210814.000

10	490667.300	4210771.400
11	490634.900	4210769.100
1	490624.160	4210783.940
2	490620.100	4210779.120
3	490648.990	4210745.780
4	490652.790	4210745.260
5	490661.940	4210751.700
6	490667.890	4210759.480
7	490678.420	4210775.560
8	490694.750	4210823.180
9	490688.900	4210814.000
10	490667.300	4210771.400

11	490634.900	4210769.100
----	------------	-------------

Схема № 34

Разбивочный план границ образуемого земельного участка № 33




Таблица №34

Перечень координат характерных точек границ
образуемого земельного участка № 33
(Местная система координат Новосибирской области)

Номер точки	Координата X	Координата Y
1	2	3
1	490753.840	4210593.900
2	490735.920	4210615.580
3	490728.950	4210623.590
4	490731.650	4210619.800
5	490753.140	4210593.200

Разбивочный план границ образуемого земельного участка № 34

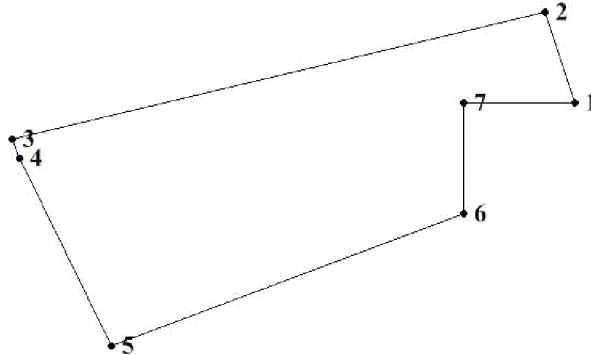
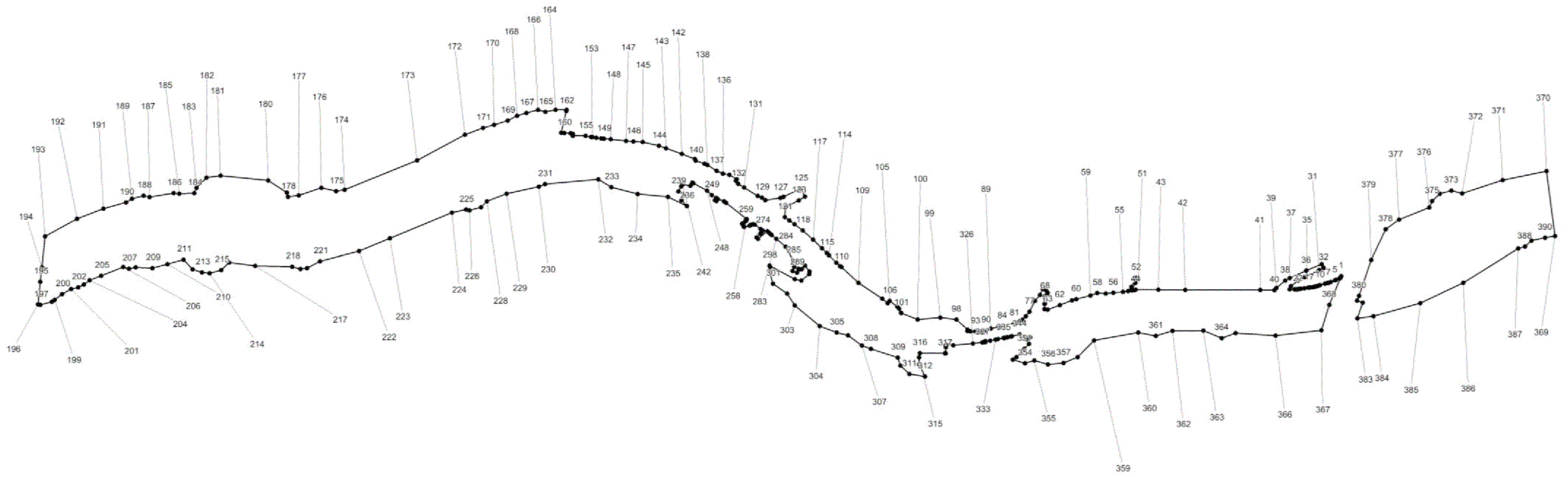


Таблица №35

Перечень координат характерных точек границ
образуемого земельного участка № 34
(Местная система координат Новосибирской области)

Номер точки	Координата X	Координата Y
1	2	3
1	490283.830	4211491.870
2	490285.620	4211491.260
3	490283.100	4211480.700
4	490282.730	4211480.850
5	490279.000	4211482.670
6	490281.630	4211489.670
7	490283.830	4211489.67 0

Разбивочный план границ придорожной полосы



Перечень координат характерных точек границ придорожной полосы
(Местная система координат Новосибирской области)

Номер точки	Координата X	Координата Y
1	2	3
1	490444.00	4212573.20
2	490438.00	4212570.60
3	490436.60	4212567.10
4	490432.20	4212556.90
5	490430.60	4212552.90
6	490424.70	4212538.90
7	490422.40	4212531.80
8	490420.90	4212526.70
9	490418.80	4212519.40
10	490414.40	4212504.40
11	490412.00	4212496.40
12	490411.10	4212493.10
13	490410.10	4212489.20
14	490409.10	4212485.30
15	490408.30	4212481.20
16	490407.00	4212473.30
17	490406.50	4212469.70
18	490405.90	4212465.30
19	490404.20	4212453.80
20	490402.50	4212442.10
21	490401.80	4212436.80
22	490401.40	4212433.20
23	490401.20	4212430.70
24	490401.00	4212428.90
25	490400.80	4212423.10
26	490400.70	4212421.60
27	490400.40	4212406.10
28	490410.50	4212409.70
29	490429.50	4212433.40
30	490440.00	4212455.00
31	490462.90	4212501.40
32	490470.20	4212516.10
33	490471.20	4212515.60
34	490482.10	4212510.10
35	490462.00	4212460.50
36	490461.60	4212459.50
37	490438.00	4212405.70
38	490428.90	4212391.60
39	490405.20	4212363.20
40	490397.90	4212356.50
41	490399.20	4212310.70
42	490399.40	4212067.50
43	490399.50	4211980.20
44	490399.70	4211907.00
45	490399.10	4211904.00
46	490397.80	4211896.40
47	490397.30	4211893.80
48	490422.10	4211906.40
49	490422.10	4211906.30
50	490422.30	4211906.10
51	490436.80	4211913.90
52	490438.80	4211908.80
53	490409.00	4211893.10
54	490395.30	4211881.70
55	490392.50	4211865.20
56	490389.80	4211834.20
57	490387.30	4211809.90
58	490389.30	4211782.40
59	490381.00	4211759.70
60	490368.50	4211713.80
61	490364.70	4211700.90
62	490349.50	4211660.80
63	490334.70	4211622.00
64	490336.50	4211611.70
65	490353.20	4211611.60
66	490353.90	4211612.00
67	490356.10	4211612.00
68	490378.30	4211612.50
69	490377.70	4211613.60
70	490384.30	4211619.40
71	490384.40	4211619.40
72	490389.70	4211621.90
73	490397.50	4211617.20

74	490401.90	4211606.40
75	490382.50	4211596.60
76	490362.90	4211580.50
77	490328.40	4211563.20
78	490313.60	4211551.30
79	490302.20	4211540.10
80	490297.00	4211531.50
81	490290.90	4211513.30
82	490283.10	4211480.70
83	490282.70	4211480.90
84	490281.40	4211474.30
85	490281.70	4211474.30
86	490281.40	4211472.80
87	490281.20	4211472.90
88	490278.80	4211461.10
89	490272.90	4211437.20
90	490267.80	4211421.50
91	490266.10	4211411.20
92	490264.20	4211399.60
93	490264.00	4211387.00
94	490263.80	4211371.20
95	490264.00	4211371.30
96	490266.40	4211361.20
97	490269.20	4211361.50
98	490302.70	4211324.90
99	490308.80	4211273.10
100	490302.80	4211199.60
101	490323.40	4211146.50
102	490324.60	4211145.70
103	490338.40	4211139.20
104	490345.30	4211133.20
105	490363.60	4211109.10
106	490363.60	4211109.00
107	490356.20	4211102.20
108	490370.40	4211084.40
109	490421.90	4211007.80
110	490472.90	4210952.40
111	490476.30	4210948.60
112	490487.40	4210936.10
113	490487.40	4210936.00
114	490511.30	4210912.20
115	490518.60	4210904.90
116	490534.20	4210889.70

117	490561.10	4210860.80
118	490591.70	4210827.30
119	490611.70	4210800.40
120	490624.20	4210783.90
121	490634.90	4210769.10
122	490667.30	4210771.40
123	490688.90	4210814.00
124	490701.90	4210834.40
125	490727.40	4210820.60
126	490700.90	4210764.60
127	490697.10	4210755.00
128	490690.10	4210705.90
129	490698.00	4210694.90
130	490703.20	4210681.50
131	490731.10	4210637.10
132	490743.10	4210618.30
133	490752.80	4210610.50
134	490757.30	4210613.30
135	490772.70	4210589.70
136	490775.70	4210568.60
137	490785.20	4210548.20
138	490804.90	4210517.60
139	490808.30	4210508.50
140	490818.70	4210480.30
141	490823.70	4210477.40
142	490840.60	4210435.00
143	490859.10	4210383.80
144	490866.70	4210361.10
145	490879.00	4210308.30
146	490881.10	4210278.40
147	490882.50	4210254.40
148	490887.80	4210204.60
149	490889.40	4210182.60
150	490889.40	4210182.50
151	490890.70	4210174.10
152	490893.00	4210158.40
153	490894.90	4210145.10
154	490895.70	4210140.40
155	490898.80	4210122.90
156	490899.10	4210082.00
157	490901.40	4210082.00
158	490905.90	4210082.10
159	490907.00	4210074.60

160	490908.50	4210054.30
161	490908.70	4210044.00
162	490979.30	4210061.40
163	490983.10	4210062.30
164	490983.20	4210026.30
165	490976.80	4209993.30
166	490983.60	4209969.30
167	490973.60	4209931.80
168	490964.50	4209900.90
169	490949.00	4209870.60
170	490935.20	4209827.40
171	490924.80	4209790.20
172	490903.10	4209731.20
173	490818.90	4209576.90
174	490723.70	4209341.90
175	490718.80	4209314.00
176	490730.30	4209266.20
177	490705.20	4209192.60
178	490701.20	4209157.80
179	490714.30	4209154.30
180	490753.90	4209093.70
181	490769.80	4208939.80
182	490763.30	4208894.20
183	490729.80	4208861.40
184	490713.10	4208854.80
185	490710.80	4208806.00
186	490713.10	4208787.40
187	490699.90	4208709.40
188	490704.80	4208690.00
189	490694.80	4208652.50
190	490682.70	4208633.60
191	490662.10	4208559.80
192	490629.60	4208474.60
193	490572.30	4208370.70
194	490472.00	4208360.90
195	490425.20	4208355.60
196	490352.10	4208347.80
197	490350.10	4208355.50
198	490360.10	4208393.00
199	490366.50	4208402.30
200	490384.80	4208426.10
201	490402.10	4208455.40
202	490407.40	4208478.60

203	490416.20	4208497.10
204	490430.10	4208515.50
205	490444.80	4208552.90
206	490473.50	4208624.20
207	490467.60	4208642.50
208	490472.60	4208664.30
209	490469.60	4208718.40
210	490482.10	4208767.80
211	490497.50	4208819.60
212	490465.80	4208848.60
213	490455.60	4208879.30
214	490453.10	4208904.40
215	490463.10	4208941.90
216	490488.20	4208967.60
217	490476.70	4209051.70
218	490474.50	4209172.10
219	490467.30	4209198.90
220	490469.70	4209220.10
221	490492.00	4209262.30
222	490524.90	4209388.50
223	490566.10	4209488.20
224	490649.70	4209689.10
225	490659.20	4209735.00
226	490657.10	4209746.60
227	490667.10	4209784.10
228	490686.30	4209803.20
229	490710.50	4209867.10
230	490733.60	4209971.80
231	490742.00	4209991.90
232	490757.30	4210164.70
233	490732.50	4210207.10
234	490709.70	4210291.80
235	490701.10	4210390.70
236	490671.00	4210451.80
237	490690.20	4210434.30
238	490704.20	4210442.80
239	490718.30	4210424.00
240	490734.90	4210433.00
241	490734.90	4210433.10
242	490741.90	4210436.90
243	490741.60	4210438.40
244	490741.50	4210438.50
245	490736.40	4210462.50

246	490747.10	4210469.00
247	490745.10	4210472.60
248	490721.30	4210516.60
249	490706.70	4210532.20
250	490697.60	4210547.40
251	490690.00	4210542.50
252	490686.80	4210547.50
253	490693.90	4210552.10
254	490686.00	4210572.00
255	490686.00	4210572.10
256	490685.20	4210573.30
257	490681.60	4210578.50
258	490628.10	4210645.60
259	490625.70	4210642.70
260	490623.80	4210644.90
261	490620.90	4210640.80
262	490613.90	4210631.00
263	490609.90	4210633.20
264	490603.90	4210636.40
265	490603.80	4210636.40
266	490602.90	4210636.80
267	490607.20	4210654.30
268	490608.30	4210657.20
269	490610.20	4210658.80
270	490609.30	4210659.80
271	490611.60	4210665.70
272	490611.00	4210672.30
273	490596.50	4210690.40
274	490590.80	4210697.60
275	490583.80	4210692.20
276	490580.80	4210689.80
277	490568.40	4210677.90
278	490564.10	4210682.30
279	490588.80	4210712.60
280	490584.20	4210717.70
281	490579.50	4210722.90
282	490576.90	4210725.80
283	490564.50	4210741.60
284	490538.70	4210771.90
285	490493.20	4210796.50
286	490494.00	4210806.60
287	490474.50	4210799.30
288	490460.50	4210793.60

289	490455.10	4210808.70
290	490468.20	4210813.30
291	490466.30	4210817.30
292	490467.10	4210823.90
293	490478.00	4210834.30
294	490458.20	4210849.40
295	490450.80	4210847.90
296	490429.10	4210822.10
297	490433.60	4210801.10
298	490477.80	4210720.10
299	490474.50	4210721.30
300	490460.50	4210718.60
301	490419.50	4210730.80
302	490387.10	4210776.20
303	490348.80	4210801.80
304	490281.80	4210881.90
305	490260.40	4210937.00
306	490251.50	4210973.50
307	490218.70	4211018.50
308	490207.40	4211047.80
309	490178.60	4211135.70
310	490153.40	4211143.60
311	490125.40	4211172.80
312	490117.30	4211223.20
313	490157.70	4211204.20
314	490157.80	4211204.20
315	490179.80	4211204.50
316	490193.10	4211206.80
317	490192.80	4211288.40
318	490192.30	4211290.10
319	490194.50	4211289.80
320	490213.00	4211291.10
321	490213.00	4211291.60
322	490219.50	4211292.00
323	490219.60	4211290.30
324	490220.50	4211292.90
325	490219.10	4211315.50
326	490224.90	4211379.00
327	490228.60	4211410.00
328	490228.60	4211411.10
329	490228.30	4211411.10
330	490229.30	4211420.10
331	490232.70	4211419.80

332	490234.10	4211435.00
333	490237.10	4211452.70
334	490239.80	4211460.80
335	490242.60	4211478.00
336	490242.70	4211479.50
337	490241.70	4211480.00
338	490243.20	4211481.00
339	490243.80	4211484.20
340	490245.10	4211490.80
341	490245.20	4211491.40
342	490247.50	4211502.10
343	490248.40	4211506.30
344	490254.50	4211530.80
345	490242.10	4211539.20
346	490239.20	4211546.00
347	490238.10	4211552.70
348	490243.70	4211554.40
349	490244.50	4211564.60
350	490223.50	4211560.60
351	490207.00	4211546.10
352	490181.00	4211520.60
353	490172.20	4211508.90
354	490160.70	4211548.20
355	490170.10	4211578.70
356	490156.60	4211622.90
357	490161.50	4211673.20
358	490180.90	4211719.00
359	490234.80	4211772.20
360	490260.40	4211914.70
361	490249.50	4211972.40
362	490265.90	4212026.60
363	490266.70	4212126.50
364	490242.50	4212185.50
365	490259.10	4212230.50
366	490250.80	4212360.10
367	490267.80	4212508.80
368	490350.00	4212534.50
369	490573.60	4213266.60
370	490784.40	4213238.90
371	490754.60	4213096.50
372	490712.30	4212966.00
373	490721.00	4212930.50
374	490711.00	4212893.00

375	490687.30	4212867.50
376	490666.10	4212858.10
377	490626.90	4212760.10
378	490595.70	4212717.20
379	490495.90	4212670.30
380	490379.40	4212630.60
381	490364.00	4212624.40
382	490357.70	4212642.50
383	490305.90	4212624.90
384	490314.10	4212677.30
385	490355.70	4212829.10
386	490421.90	4212969.60
387	490533.30	4213147.60
388	490539.10	4213168.90
389	490558.30	4213190.80
390	490567.70	4213234.80

Перечень и сведения о площади образуемых земельных участков, в том числе возможные способы их образования

№ п/п	Вид разрешенного использования земельного участка	Площадь земельного участка, кв.м.	Возможные способы образования земельных участков
1	2	3	4
1	Автомобильные дороги общего пользования	7136	Образование земельного участка из земель, государственная собственность, на которые не разграничена
2	Автомобильные дороги общего пользования	225	Путем раздела земельного участка с кадастровым номером 54:19:000000:241
3	Автомобильные дороги общего пользования	3075	Путем раздела земельного участка с кадастровым номером 54:19:000000:4064
4	Автомобильные дороги общего пользования	782	Образование земельного участка из земель, государственная собственность, на которые не разграничена
5	Автомобильные дороги общего пользования	138	Образование земельного участка из земель, государственная собственность, на которые не разграничена
6	Автомобильные дороги общего пользования	1523	Образование земельного участка из земель, государственная собственность, на которые не разграничена
7	Автомобильные дороги общего пользования	174	Образование земельного участка из земель, государственная собственность, на которые не разграничена
8	Автомобильные дороги общего пользования	221	Путем раздела земельного участка с кадастровым номером 54:19:130101:386
9	Автомобильные дороги общего пользования	29	Путем раздела земельного участка с

			кадастровым номером 54:19:130101:1476
10	Автомобильные дороги общего пользования	238	Путем раздела земельного участка с кадастровым номером 54:19:130101:1477
11	Автомобильные дороги общего пользования	103	Путем раздела земельного участка с кадастровым номером 54:19:130101:365
12	Автомобильные дороги общего пользования	97	Путем раздела земельного участка с кадастровым номером 54:19:000000:242
13	Автомобильные дороги общего пользования	839	Путем раздела земельного участка с кадастровым номером 54:19:130103:60
14	Автомобильные дороги общего пользования	635	Путем раздела земельного участка с кадастровым номером 54:19:130102:1397
15	Автомобильные дороги общего пользования	3171	Путем раздела земельного участка с кадастровым номером 54:19:000000:3947
16	Автомобильные дороги общего пользования	7	Путем раздела земельного участка с кадастровым номером 54:19:130102:72
17	Автомобильные дороги общего пользования	50	Образование земельного участка из земель, государственная собственность, на которые не разграничена
18	Автомобильные дороги общего пользования	6371	Образование земельного участка из земель, государственная собственность, на которые не разграничена
19	Автомобильные дороги общего пользования	93	Путем раздела земельного участка с кадастровым номером 54:19:130103:47
20	Автомобильные дороги общего пользования	6	Образование земельного участка из земель, государственная собственность, на которые не разграничена
21	Автомобильные дороги общего пользования	12	Путем раздела земельного участка с кадастровым номером 54:19:130102:108
22	Автомобильные дороги общего пользования	381	Путем раздела земельного участка с кадастровым номером 54:19:130102:1501

23	Автомобильные дороги общего пользования	20	Путем раздела земельного участка с кадастровым номером 54:19:000000:240
24	Автомобильные дороги общего пользования	136	Путем раздела земельного участка с кадастровым номером 54:19:130102:1320
25	Автомобильные дороги общего пользования	87	Образование земельного участка из земель, государственная собственность, на которые не разграничена
26	Автомобильные дороги общего пользования	7177	Путем раздела земельного участка с кадастровым номером 54:19:133701:835
27	Автомобильные дороги общего пользования	12	Путем раздела земельного участка с кадастровым номером 54:19:000000:268
28	Автомобильные дороги общего пользования	178	Путем раздела земельного участка с кадастровым номером 54:19:130102:1576
29	Автомобильные дороги общего пользования	9	Путем раздела земельного участка с кадастровым номером 54:19:130103:86
30	Автомобильные дороги общего пользования	2440	Образование земельного участка из земель, государственная собственность, на которые не разграничена
31	Автомобильные дороги общего пользования	1535	Образование земельного участка из земель, государственная собственность, на которые не разграничена
32	Автомобильные дороги общего пользования	1040	Образование земельного участка из земель, государственная собственность, на которые не разграничена
33	Автомобильные дороги общего пользования	28	Образование земельного участка из земель, государственная собственность, на которые не разграничена
34	Автомобильные дороги общего пользования	36	Путем раздела земельного участка с кадастровым номером 54:19:130102:1501

	Итого:	38004	
--	--------	-------	--

Перечень изменяемых земельных участков

№ п/п	Кадастровый номер земельного участка	Площадь всего, кв. м	Площадь после изменения, кв.м
1	2	3	4
1	54:19:130103:60	1137	298
2	54:19:130103:47	1174	1081
3	54:19:130102:108	1800	1788
4	54:19:130102:72	1353	1346
5	54:19:000000:3947	116840	113669
6	54:19:130102:1320	400	264
7	54:19:130102:1501	46905	46488
8	54:19:000000:4064	252093	249018
9	54:19:130102:1397	1168	533
10	54:19:130101:365	503	400
11	54:19:130101:1477	285	47
12	54:19:130101:1476	676	647
13	54:19:130101:386	645	424
14	54:19:000000:241	571	346
15	54:19:000000:242	508	411
16	54:19:000000:240	219	199
17	54:19:000000:268	598	586
18	54:19:133701:835	7390	213
19	54:19:130102:1576	480	302
20	54:19:130103:86	1277	1268
	Итого		419328

Перечень земельных участков, в отношении которых предполагается резервирование и (или) изъятие для государственных и или муниципальных нужд

№ п/п	Кадастровый номер земельного участка	Площадь всего, кв. м	Площадь изъятия/резервирования, кв.м
1	2	3	4
1	54:19:133701:1825	24476	24476
2	54:19:133701:1757	10419	10419
3	54:19:130103:83	1221	1221
4	54:19:130103:60	1137	839
5	54:19:130103:47	1 174	93
6	54:19:130103:85	829	829

7	54:19:130103:80	20	20
8	54:19:130103:82	248	248
9	54:19:130103:6	1571	1571
10	54:19:130102:108	1 800	12
11	54:19:130102:72	1 353	7
12	54:19:133701:1824	391	391
13	54:19:133701:1826	383	383
14	54:19:130102:1734	39	39
15	54:19:130102:1320	400	136
16	54:19:130102:1567	955	955
17	54:19:130102:1568	582	582
18	54:19:130102:1566	295	295
19	54:19:130102:16	761	761
20	54:19:130102:12	266	266
21	54:19:130102:1397	1168	635
22	54:19:130101:365	503	103
23	54:19:130101:1477	285	238
24	54:19:130101:1476	676	29
25	54:19:130101:386	645	221
26	54:19:130101:1578	134	134
27	54:19:130101:1563	100	100
28	54:19:130101:1561	8	8
29	54:19:130101:1557	54	54
30	54:19:130101:1559	50	50
31	54:19:130103:86	1277	9
	Итого		45124