



**МИНИСТЕРСТВО
СТРОИТЕЛЬСТВА
НОВОСИБИРСКОЙ ОБЛАСТИ**

ПРИКАЗ

03.12.2019

№ 666

г. Новосибирск

Об утверждении изменений в проект планировки территории для размещения объекта регионального значения автомобильной дороги от села Криводановка до Северного обхода города Новосибирска в границах муниципальных образований Криводановский сельсовет Новосибирского района и Прокудский сельсовет Коченевского района Новосибирской области и проект межевания территории в его составе

В соответствии с Градостроительным кодексом Российской Федерации, Законом Новосибирской области от 27.04.2010 № 481-ОЗ «О регулировании градостроительной деятельности в Новосибирской области», Положением о министерстве строительства Новосибирской области, утвержденным постановлением Правительства Новосибирской области от 02.10.2014 № 398-п, **п р и к а з ы в а ю:**

1. Внести в проект планировки территории для размещения объекта регионального значения автомобильной дороги от села Криводановка до Северного обхода города Новосибирска в границах муниципальных образований Криводановский сельсовет Новосибирского района и Прокудский сельсовет Коченевского района Новосибирской области и проект межевания территории в его составе, утвержденный постановлением Правительства Новосибирской области от 27.06.2017 № 241-п, следующие изменения:

1) утвердить проект межевания территории для размещения объекта регионального значения автомобильной дороги от села Криводановка до Северного обхода города Новосибирска в границах муниципальных образований Криводановский сельсовет Новосибирского района и Прокудский сельсовет Коченевского района Новосибирской области в редакции приложения № 1 и приложения № 2 к приказу;

2) признать утратившим силу приложение № 3 к проекту планировки территории для размещения объекта регионального значения автомобильной дороги от села Криводановка до Северного обхода города Новосибирска в границах муниципальных образований Криводановский сельсовет Новосибирского района и Прокудский сельсовет Коченевского района Новосибирской области и проекту межевания территории в его составе.

2. Управлению архитектуры и градостроительства министерства строительства Новосибирской области (Тимонов Д.С.) направить утвержденную документацию по планировке территории главам муниципальных образований Криводановского сельсовета Новосибирского района Новосибирской области и Прокудского сельсовета Коченевского района Новосибирской области в течение семи дней со дня утверждения документации по планировке территории для официального опубликования и размещения на официальном сайте муниципального образования.

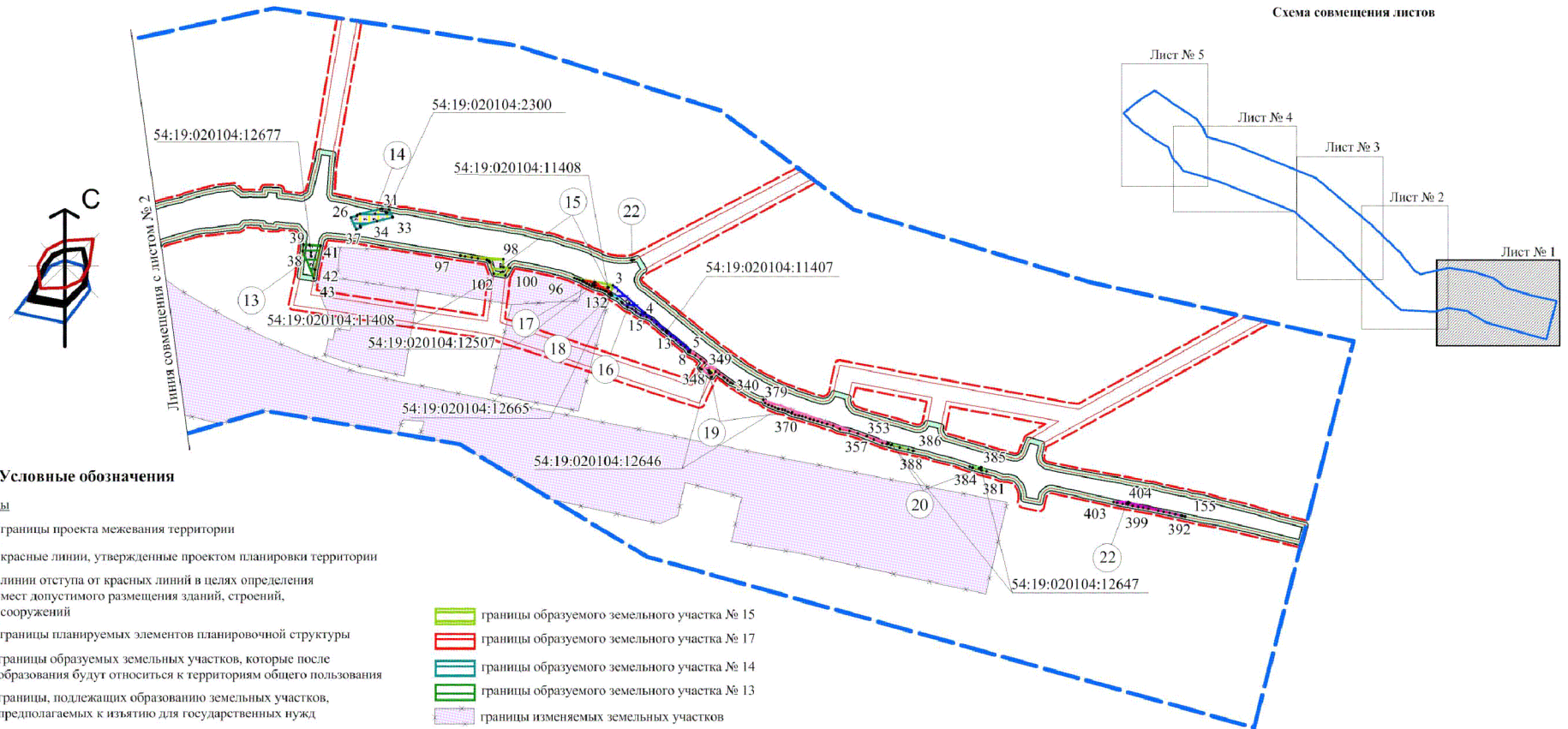
3. Контроль за исполнением настоящего приказа возложить на заместителя министра – главного архитектора Новосибирской области Авсейкова А.С.

Министр

И.И. Шмидт

Чертеж межевания территории для размещения объекта регионального значения автомобильной дороги от села Криводановка до Северного обхода города Новосибирска в границах муниципальных образований Криводановский сельсовет Новосибирского района и Прокудский сельсовет Кочевяковского района Новосибирской области

Схема совмещения листов

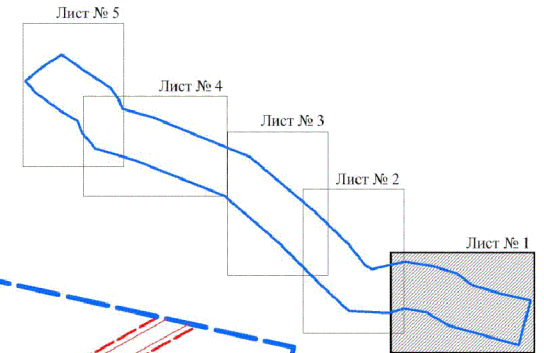


Условные обозначения

Границы

- границы проекта межевания территории
- красные линии, утвержденные проектом планировки территории
- линии отступа от красных линий в целях определения мест допустимого размещения зданий, строений, сооружений
- границы планируемых элементов планировочной структуры
- границы образуемых земельных участков, которые после образования будут относиться к территориям общего пользования
- границы, подлежащих образованию земельных участков, предполагаемых к изъятию для государственных нужд
- границы образуемого земельного участка № 22
- границы образуемого земельного участка № 20
- границы образуемого земельного участка № 19
- границы образуемого земельного участка № 16
- границы образуемого земельного участка № 18
- границы образуемого земельного участка № 15
- границы образуемого земельного участка № 17
- границы образуемого земельного участка № 14
- границы образуемого земельного участка № 13
- границы изменяемых земельных участков
- 392 поворотная точка образуемого земельного участка
- условный номер образуемого земельного участка

54:19:020104:11407 кадастровый номер изменяемого земельного участка

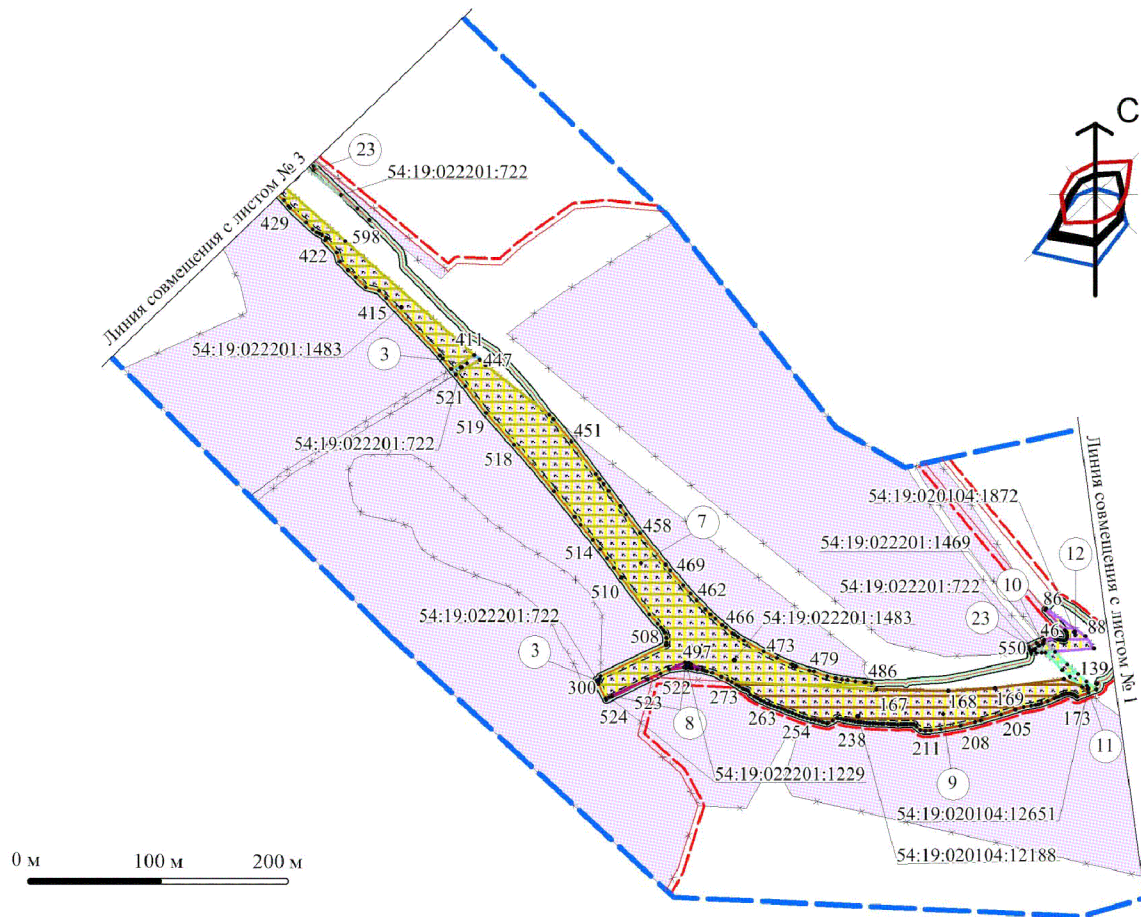


Примечания:

1. Система координат - местная Новосибирской области.
2. Зоны действия публичных сервитутов отсутствуют.
3. В границах проекта межевания территории отсутствуют существующие элементы планировочной структуры.

0 м 100 м 200 м

Чертеж межевания территории для размещения объекта регионального значения автомобильной дороги от села Криводановка до Северного обхода города Новосибирска в границах муниципальных образований Криводановский сельсовет Новосибирского района и Прокудский сельсовет Коченевского района Новосибирской области



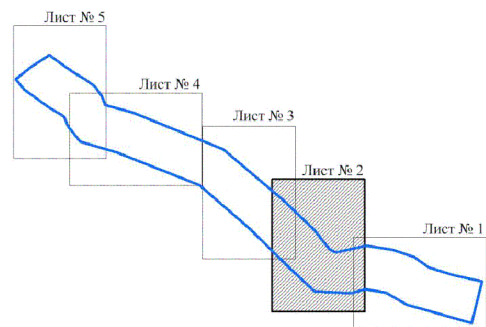
Условные обозначения

Границы

- границы проекта межевания территории
- красные линии, утвержденные проектом планировки территории
- линии отступа от красных линий в целях определения мест допустимого размещения зданий, строений, сооружений
- границы планируемых элементов планировочной структуры
- границы образуемых земельных участков, которые после образования будут относиться к территориям общего пользования
- границы, подлежащих образованию земельных участков, предполагаемых к изъятию для государственных нужд
- границы образуемого земельного участка № 12
- границы образуемого земельного участка № 11
- границы образуемого земельного участка № 3
- границы образуемого земельного участка № 10
- границы образуемого земельного участка № 9
- границы образуемого земельного участка № 7
- границы образуемого земельного участка № 8
- границы образуемого земельного участка № 23
- границы изменяемых земельных участков

- 451 поворотная точка образуемого земельного участка
- 10 условный номер образуемого земельного участка

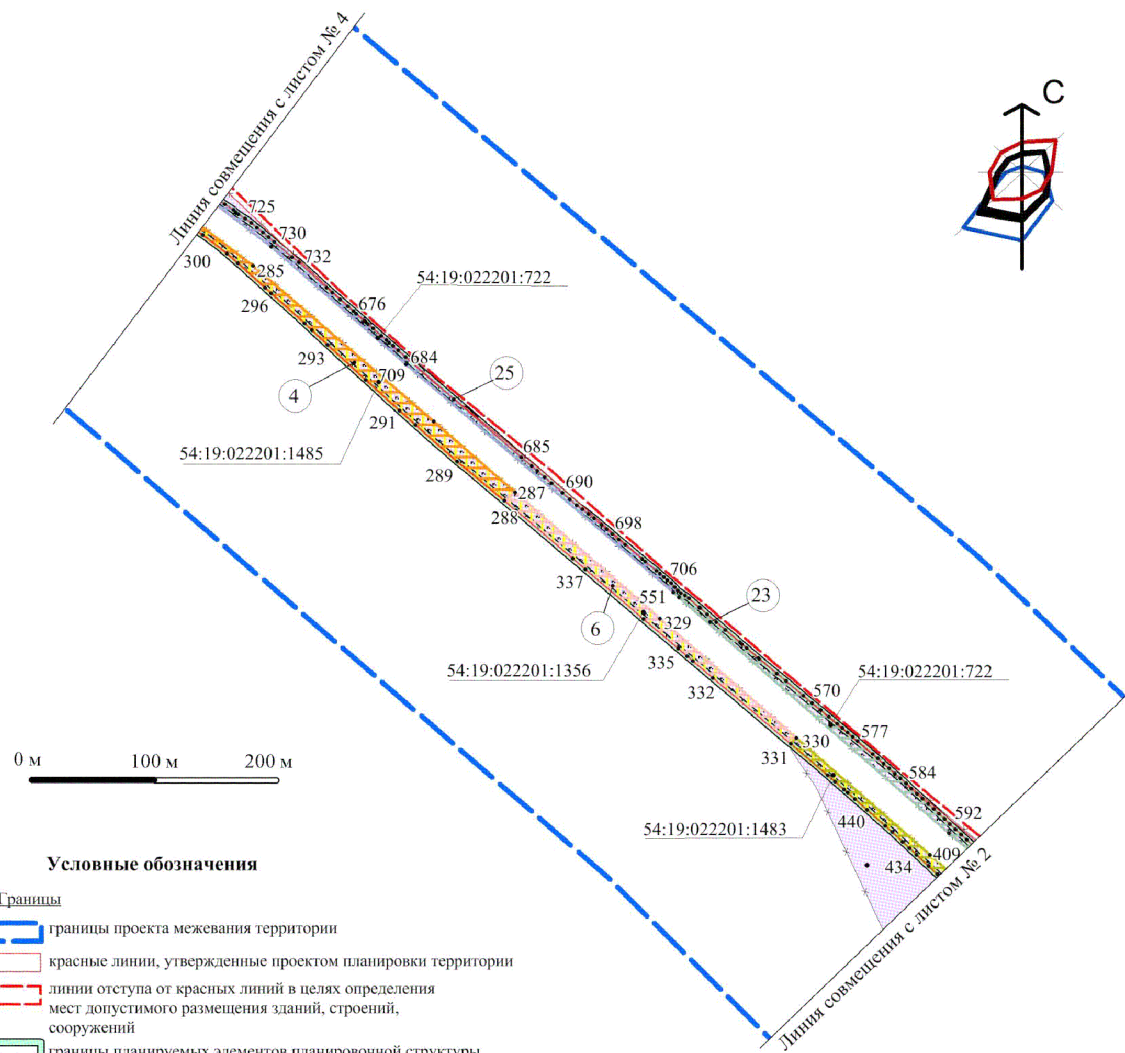
Схема совмещения листов



Примечания:

1. Система координат - местная Новосибирской области.
2. Зоны действия публичных сервитутов отсутствуют.
3. В границах проекта межевания территории отсутствуют существующие элементы планировочной структуры.

Чертеж межевания территории для размещения объекта регионального значения автомобильной дороги от села Криводановка до Северного обхода города Новосибирска в границах муниципальных образований Криводановский сельсовет Новосибирского района и Прокудский сельсовет Коченевского района Новосибирской области



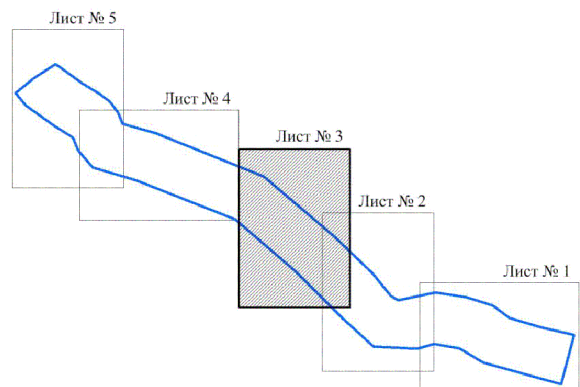
Условные обозначения

Границы

- границы проекта межевания территории
- красные линии, утвержденные проектом планировки территории
- линии отступа от красных линий в целях определения мест допустимого размещения зданий, строений, сооружений
- границы планируемых элементов планировочной структуры
- границы образуемых земельных участков, которые после образования будут относиться к территориям общего пользования
- границы, подлежащих образованию земельных участков, предполагаемых к изъятию для государственных нужд
- границы образуемого земельного участка № 6
- границы образуемого земельного участка № 4
- границы образуемого земельного участка № 23
- границы образуемого земельного участка № 25
- границы изменяемых земельных участков
- 331 поворотная точка образуемого земельного участка
- 3 условный номер образуемого земельного участка

54:19:022201:1485 кадастровый номер изменяемого земельного участка

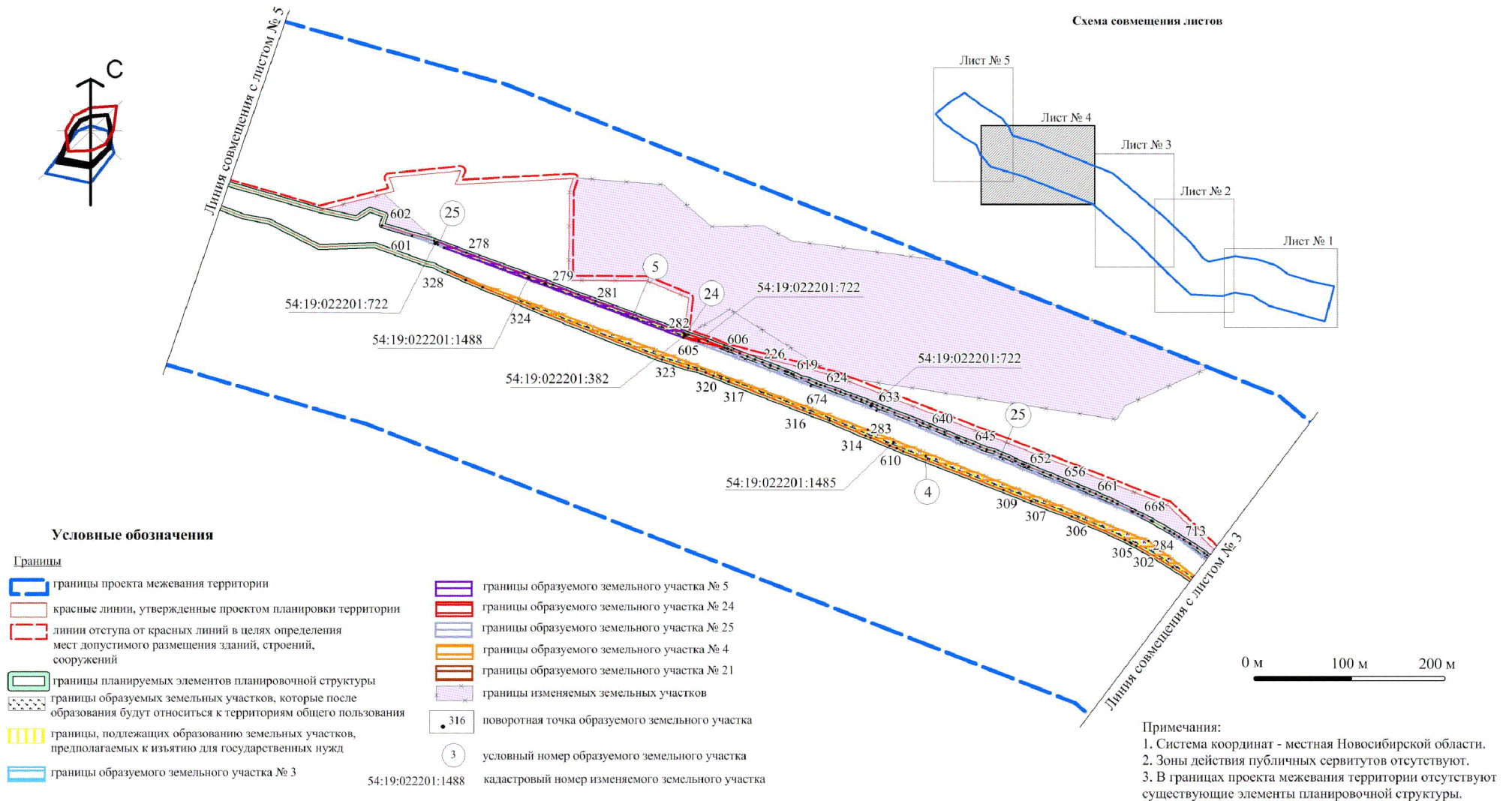
Схема совмещения листов



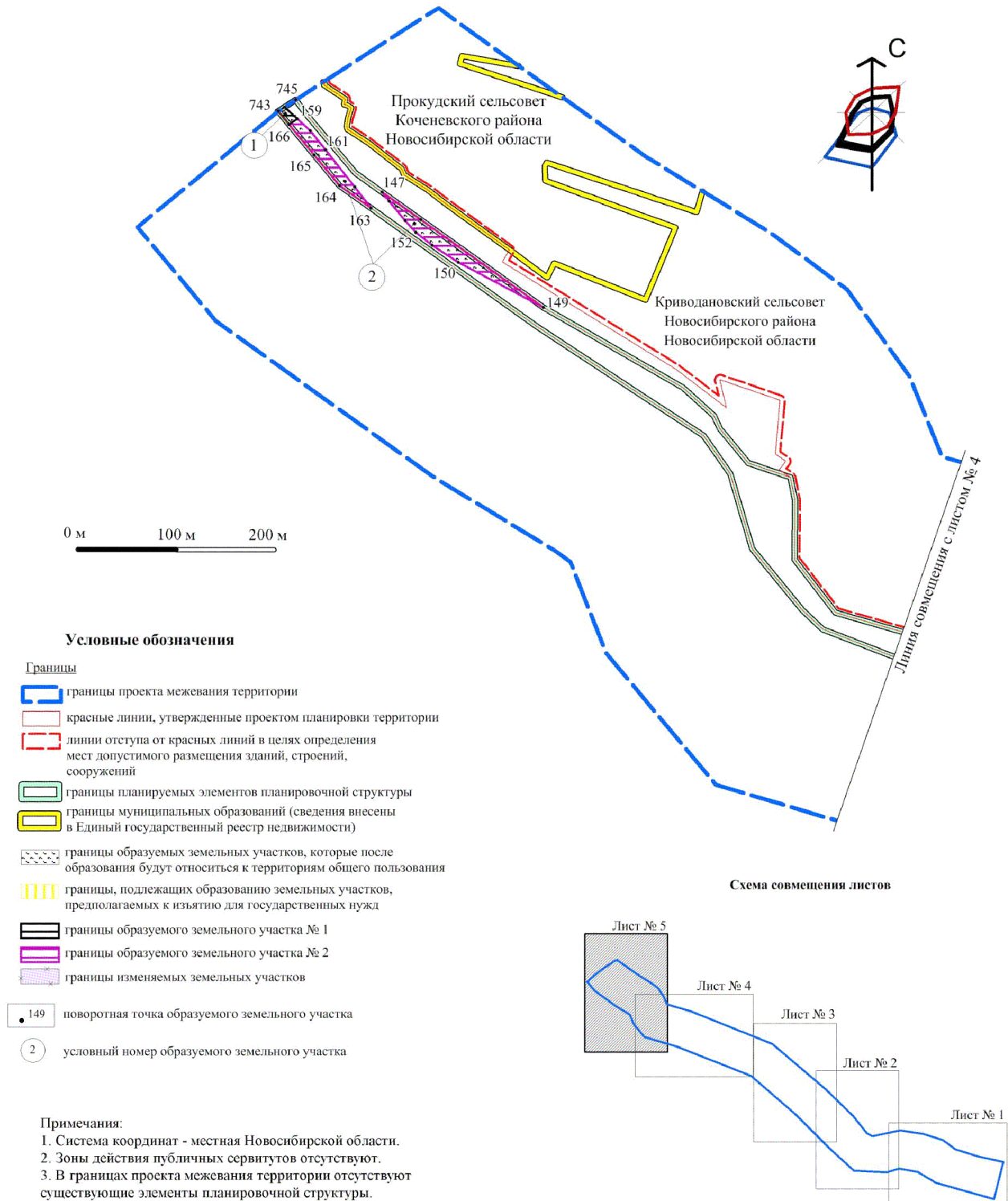
Примечания:

1. Система координат - местная Новосибирской области.
2. Зоны действия публичных сервитутов отсутствуют.
3. В границах проекта межевания территории отсутствуют существующие элементы планировочной структуры.

Чертеж межевания территории для размещения объекта регионального значения автомобильной дороги от села Криводановка до Северного обхода города Новосибирска
в границах муниципальных образований Криводановский сельсовет Новосибирского района и Прокудский сельсовет Коченевского района Новосибирской области



Чертеж межевания территории для размещения объекта регионального значения автомобильной дороги от села Криводановка до Северного обхода города Новосибирска в границах муниципальных образований Криводановский сельсовет Новосибирского района и Прокудский сельсовет Коченевского района Новосибирской области

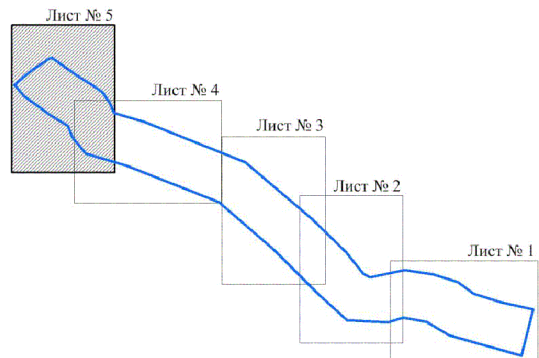


0 м 100 м 200 м

Условные обозначения

- Границы**
- границы проекта межевания территории
 - красные линии, утвержденные проектом планировки территории
 - линии отступа от красных линий в целях определения мест допустимого размещения зданий, строений, сооружений
 - границы планируемых элементов планировочной структуры
 - границы муниципальных образований (сведения внесены в Единый государственный реестр недвижимости)
 - границы образуемых земельных участков, которые после образования будут относиться к территориям общего пользования
 - границы, подлежащих образованию земельных участков, предполагаемых к изъятию для государственных нужд
 - границы образуемого земельного участка № 1
 - границы образуемого земельного участка № 2
 - границы изменяемых земельных участков
- 149 поворотная точка образуемого земельного участка
- 2 условный номер образуемого земельного участка

Схема совмещения листов



- Примечания:**
1. Система координат - местная Новосибирской области.
 2. Зоны действия публичных сервитутов отсутствуют.
 3. В границах проекта межевания территории отсутствуют существующие элементы планировочной структуры.

ПРИЛОЖЕНИЕ № 2
к приказу министерства строительства
Новосибирской области

**Текстовая часть проекта межевания территории для размещения объекта
регионального значения автомобильной дороги от села Криводановка до
Северного обхода города Новосибирска в границах муниципальных
образований Криводановский сельсовет Новосибирского района
Новосибирской области и Прокудский сельсовет Коченевского района
Новосибирской области**

Проект внесения изменений в проект планировки территории для размещения объекта регионального значения автомобильной дороги от села Криводановка до Северного обхода города Новосибирска в границах муниципальных образований Криводановский сельсовет Новосибирского района и Прокудский сельсовет Коченевского района Новосибирской области и проект межевания территории в его составе разработан на основании приказа Министерства строительства Новосибирской области от 24.04.2018 № 199 «О внесении изменений в проект планировки территории для размещения объекта регионального значения автомобильной дороги от села Криводановка до Северного обхода города Новосибирска в границах муниципальных образований Криводановский сельсовет Новосибирского района и Прокудский сельсовет Коченевского района Новосибирской области и проект межевания территории в его составе, утвержденные постановлением Правительства Новосибирской области от 27.06.2019 № 241-п» в соответствии со статьей 45 Градостроительного кодекса Российской Федерации и предусматривает изменение проекта планировки территории путем утверждения проекта межевания территории с уточнением перечня сведений о площади образуемых земельных участков.

Проектом межевания территории выделены двадцать пять образуемых земельных участков. образуемые земельные участки предназначены для размещения объекта регионального значения автомобильной дороги межмуниципального значения «от с. Криводановка до Северного обхода г. Новосибирска», учетный номер Н-2146 (далее – автомобильная дорога Н-2146).

Образуемый земельный участок № 1 образуется из земель государственной неразграниченной собственности. образуемый земельный участок № 2 образуется из земель государственной неразграниченной собственности. образуемый земельный участок № 3 образуется из земельного участка с кадастровым номером 54:19:022201:722. образуемый земельный участок № 4 образуется из земельного участка с кадастровым номером 54:19:022201:1485. образуемый земельный участок № 5 образуется из земельного участка с кадастровым номером 54:19:022201:1488. образуемый земельный участок № 6 образуется из земельного участка с кадастровым номером 54:19:022201:1356. образуемый земельный участок № 7 образуется из земельного участка с

кадастровым номером 54:19:022201:1483. Образуемый земельный участок № 8 образуется из земельного участка с кадастровым номером 54:19:022201:1229. Образуемый земельный участок № 9 образуется из земельного участка с кадастровым номером 54:19:020104:12188. Образуемый земельный участок № 10 образуется из земельного участка с кадастровым номером 54:19:022201:1469. Образуемый земельный участок № 11 образуется из земельного участка с кадастровым номером 54:19:020104:12651. Образуемый земельный участок № 12 образуется из земельного участка с кадастровым номером 54:19:020102:1872. Образуемый земельный участок № 13 образуется из земельного участка с кадастровым номером 54:19:020104:12677. Образуемый земельный участок № 14 образуется из земельного участка с кадастровым номером 54:19:020102:2300. Образуемый земельный участок № 15 образуется из земельного участка с кадастровым номером 54:19:020104:11408. Образуемый земельный участок № 16 образуется из земельного участка с кадастровым номером 54:19:020104:11407. Образуемый земельный участок № 17 образуется из земельного участка с кадастровым номером 54:19:020104:12507. Образуемый земельный участок № 18 образуется из земельного участка с кадастровым номером 54:19:020104:12665. Образуемый земельный участок № 19 образуется из земельного участка с кадастровым номером 54:19:020104:12646. Образуемый земельный участок № 20 образуется из земельного участка с кадастровым номером 54:19:020104:12647.

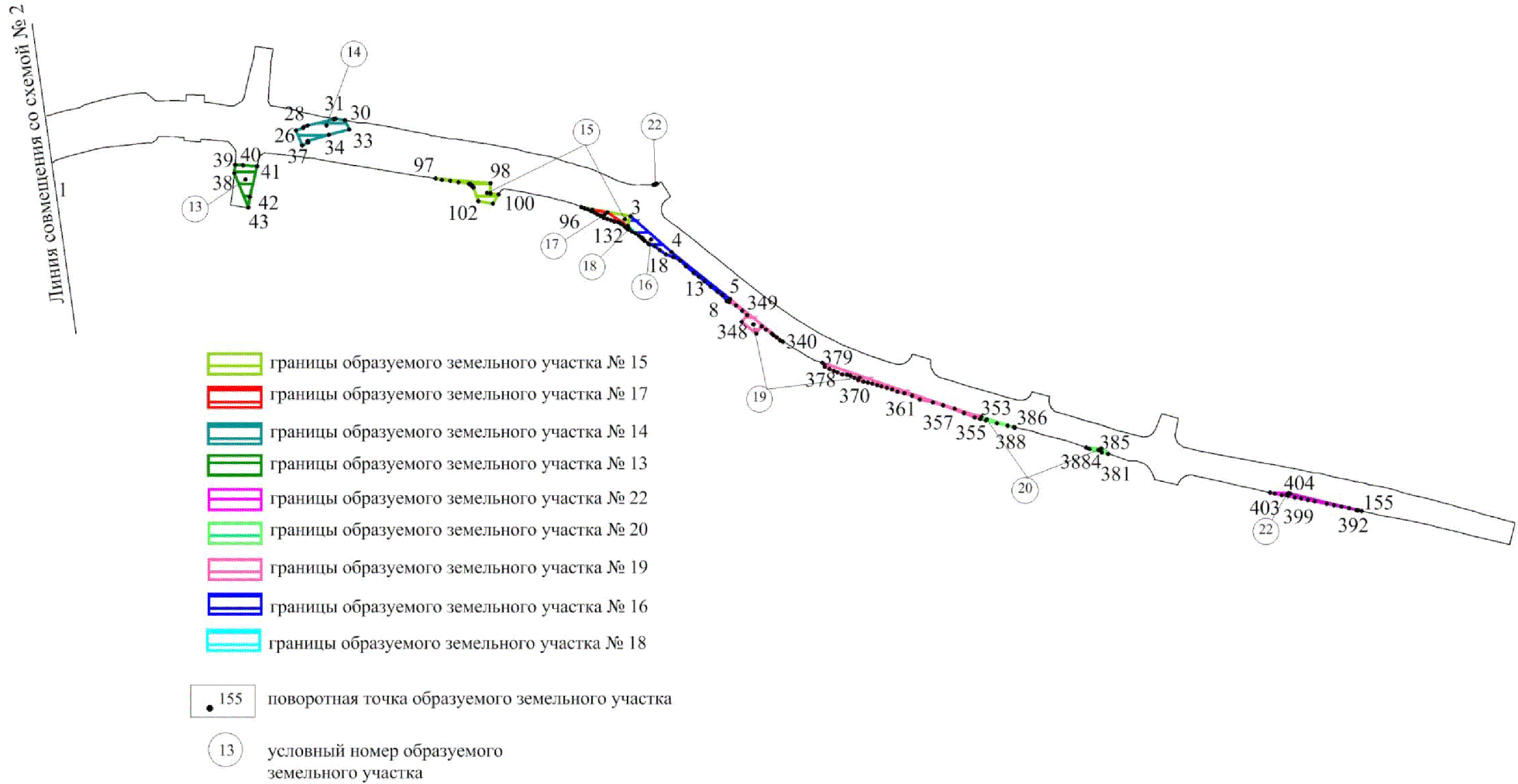
Образуемый земельный участок № 21 образуется из земельного участка с кадастровым номером 54:19:022201:382. Образуемый земельный участок № 22 образуется из земель государственной неразграниченной собственности. Образуемый земельный участок № 23 образуется из земельного участка с кадастровым номером 54:19:022201:722. Образуемый земельный участок № 24 образуется из земельного участка с кадастровым номером 54:19:022201:722. Образуемый земельный участок № 25 образуется из земельного участка с кадастровым номером 54:19:022201:722.

Границы планируемого элемента планировочной структуры установлены в соответствии с приказом Министерства строительства и жилищно-коммунального хозяйства Российской Федерации от 25.04.2017 № 738/пр «Об утверждении видов элементов планировочной структуры». Элементом планировочной структуры является территория занятая линейным объектом и (или) предназначенная для размещения линейного объекта автомобильной дороги Н-2146.

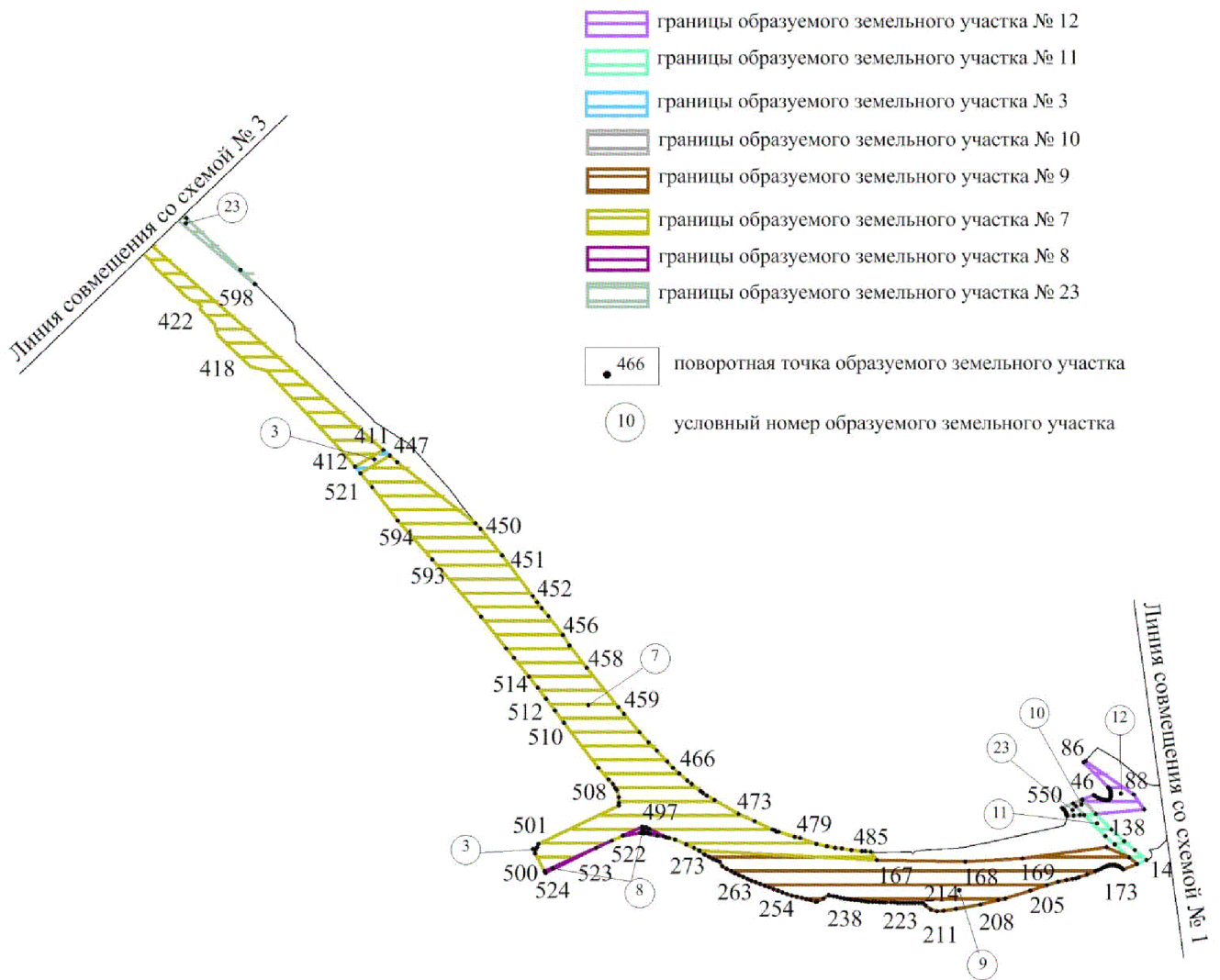
Линии отступа от красных линий в целях определения мест допустимого размещения зданий, строений, сооружений установлены на расстоянии 5 м от красных линий.

В границах проекта межевания территории отсутствуют зоны действия публичных сервитутов, границы территорий объектов культурного наследия.

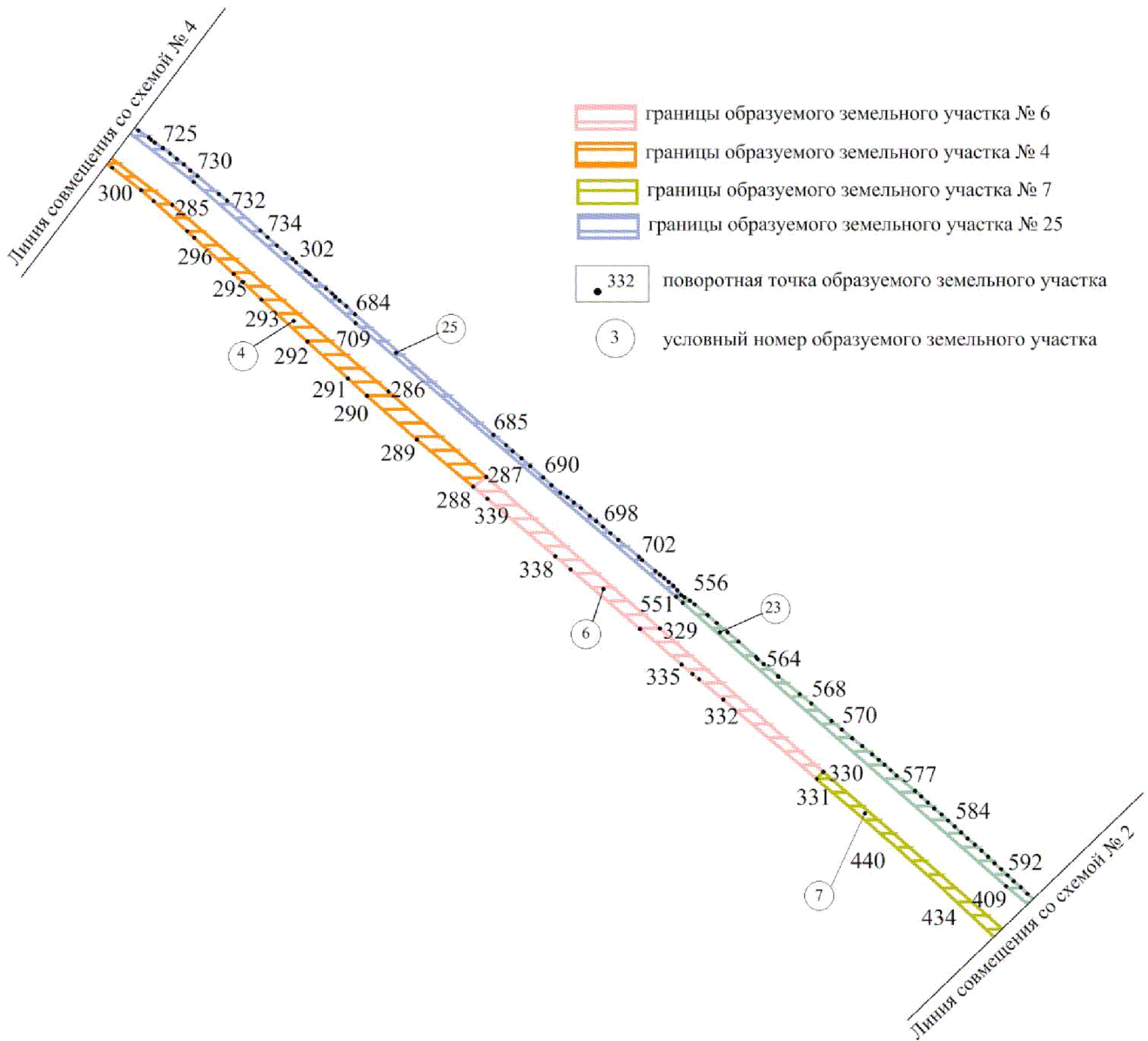
Разбивочный чертеж границ образуемых земельных участков № 1



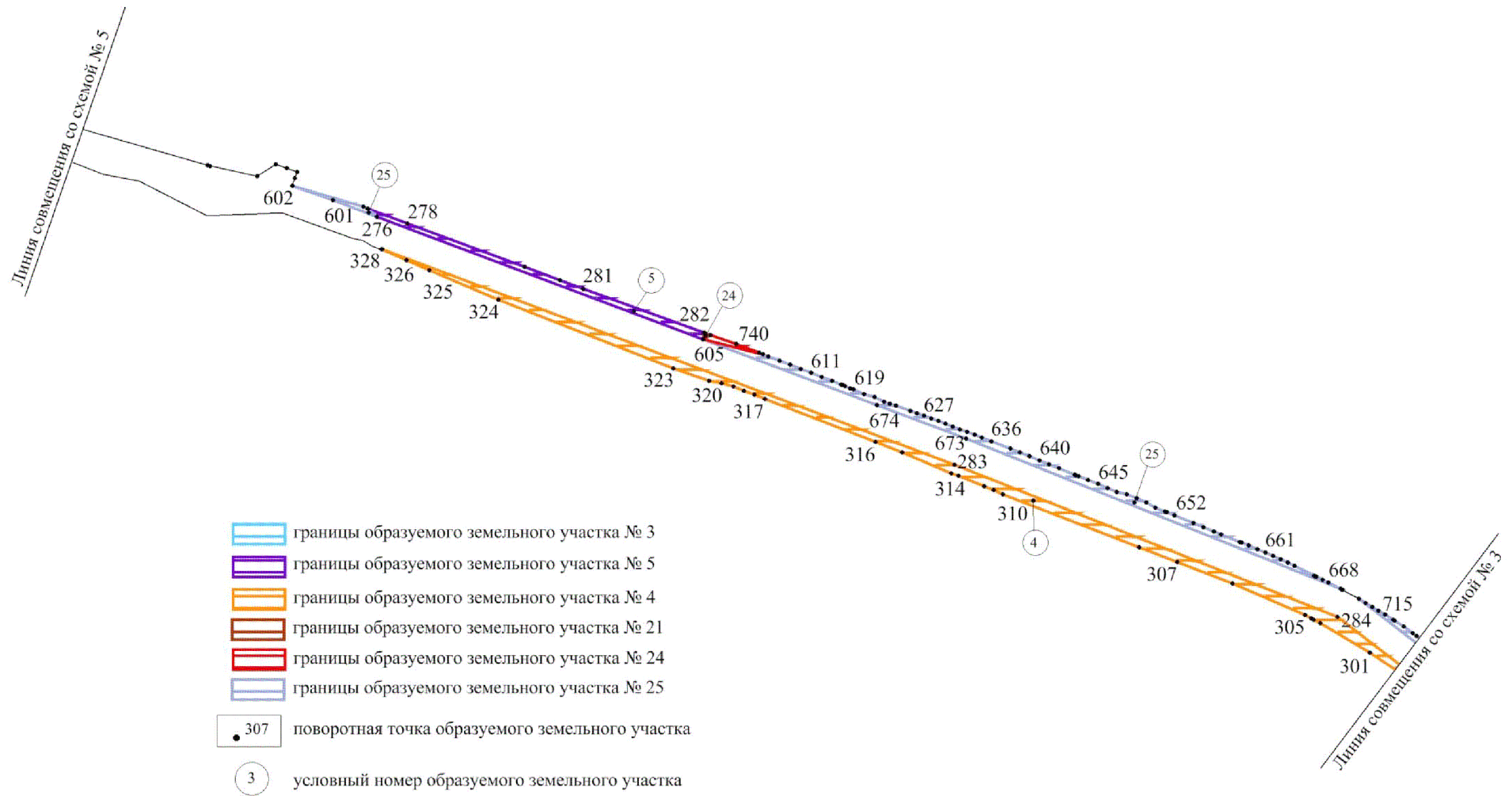
Разбивочный чертеж границ образуемых земельных участков № 2



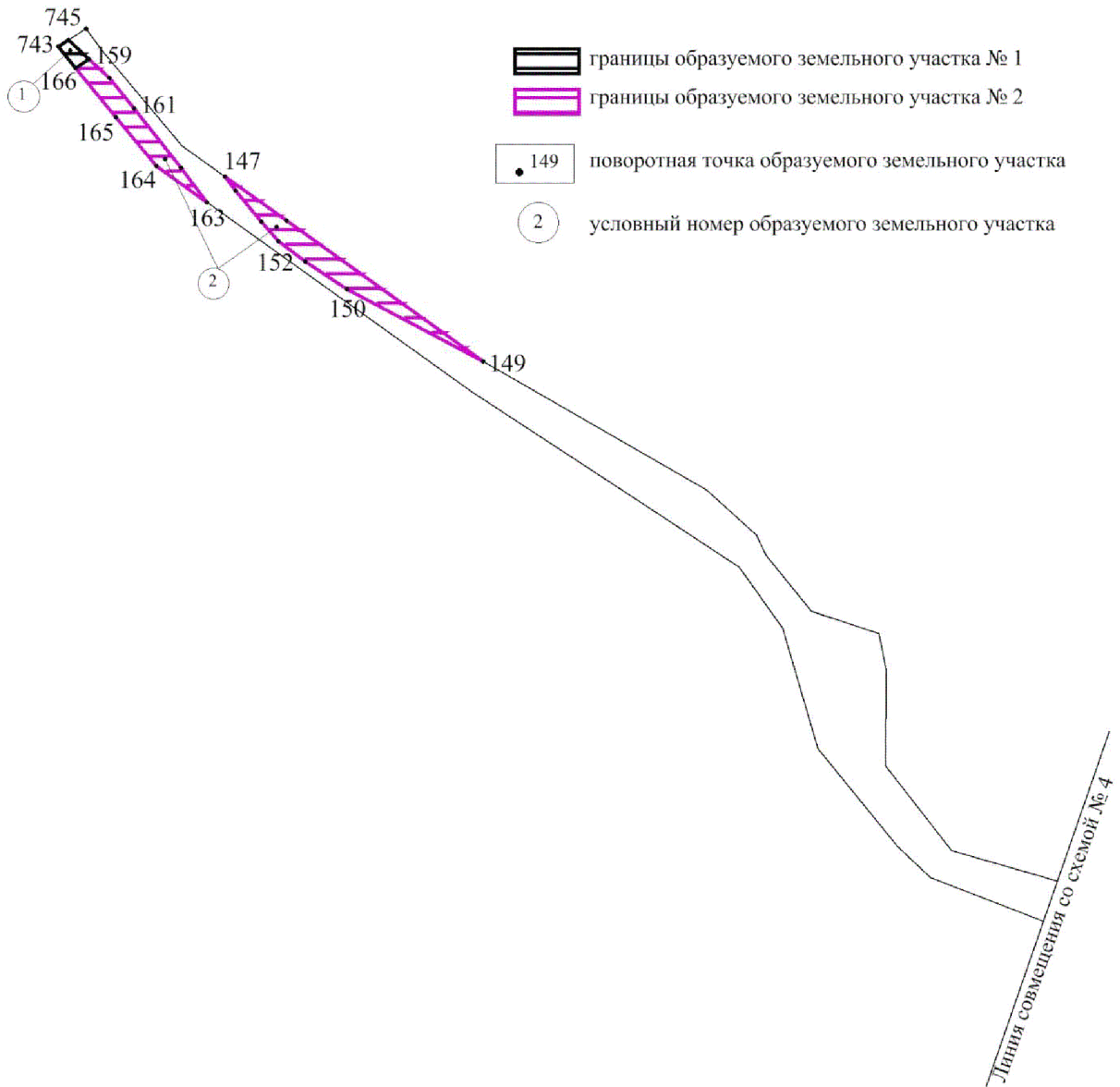
Разбивочный чертеж границ образуемых земельных участков № 3



Разбивочный чертеж границ образуемых земельных участков № 4



Разбивочный чертеж границ образуемых земельных участков № 5



Экспликация изменяемых земельных участков

№ п/п	Кадастровый номер земельного участка	Вид разрешенного использования	Условный номер образуемого земельного участка	Площадь, га
1	2	3	4	5
1	54:19:022201:722	Для сельскохозяйственного использования	3, 23, 24, 25	311,5423
2	54:19:022201:1485	Ведение сельского хозяйства	4	0,8536
3	54:19:022201:1488	Ведение сельского хозяйства	5	0,1193
4	54:19:022201:1356	Для осуществления деятельности крестьянского (фермерского) хозяйства (основной вид деятельности – овощеводство)	6	0,3136
5	54:19:022201:1483	Ведение сельского хозяйства	7	1,9618
6	54:19:022201:1229	Ведение сельского хозяйства	8	200,3752
7	54:19:020104:12188	Спортплощадки, теннисные корты, спортзалы, спортивные комплексы кроме спортивных комплексов со специальными требованиями размещения	9	11,75
8	54:19:022201:1469	Автомобильные дороги общего пользования	10	0,0078
9	54:19:020104:12651	Автомобильные дороги общего пользования	11	0,0358
10	54:19:020102:1872	Спортплощадки, теннисные корты, спортзалы, спортивные комплексы кроме спортивных комплексов со специальными	12	0,4725

		требованиями размещения		
11	54:19:020104:12677	Объекты инженерно-технического обеспечения и связи	13	0,8127
12	54:19:020102:2300	Автомобильные дороги общего пользования	14	0,0430
13	54:19:020104:11408	Индивидуальные капитальные гаражи, гаражные комплексы, овощехранилища	15	0,8792
14	54:19:020104:11407	Нестационарные объекты	16	0,0697
15	54:19:020104:12507	Объекты придорожного сервиса	17	1
16	54:19:020104:12665	Автомобильные дороги общего пользования	18	0,0012
17	54:19:020104:12646	Автомобильные дороги общего пользования	19	0,0401
18	54:19:020104:12647	Автомобильные дороги общего пользования	20	0,0050
19	54:19:022201:382	Пусковой комплекс № 2	21	9,9721

Таблица № 2

Перечень и сведения о площади образуемых земельных участков

№ п/п	Условный номер образуемого земельного участка	Вид разрешенного использования	Площадь, га	Возможный способ образования	Примечания
1	2	3	4	5	6
1	1	Автомобильный	0,0165	Образование из земель	Образуется из земель

		транспорт (7.2)		государственной неограниченной собственности	государственной неограниченной собственности
2	2	Автомобильный транспорт (7.2)	0,3057	Образование из земель государственной неограниченной собственности	Образуется из земель государственной неограниченной собственности
3	3	Автомобильный транспорт (7.2)	0,0139	Раздел с сохранением исходного земельного участка в измененных границах	Образуется из 54:19:022201:722
4	4	Автомобильный транспорт (7.2)	0,8536	Раздел с сохранением исходного земельного участка в измененных границах	Образуется из 54:19:022201:1485
5	5	Автомобильный транспорт (7.2)	0,1193	Раздел с сохранением исходного земельного участка в измененных границах	Образуется из 54:19:022201:1488
6	6	Автомобильный транспорт (7.2)	0,2868	Раздел	Образуется из 54:19:022201:1356
7	7	Автомобильный транспорт (7.2)	1,9617	Раздел с сохранением исходного земельного участка в измененных границах	Образуется из 54:19:022201:1483
8	8	Автомобильный транспорт (7.2)	0,0104	Раздел с сохранением исходного земельного участка в измененных границах	Образуется из 54:19:022201:1229
9	9	Автомобильный транспорт (7.2)	0,6858	Раздел с сохранением исходного земельного участка в измененных границах	Образуется из 54:19:020104:12188
10	10	Автомобильный транспорт (7.2)	0,0078	Раздел с сохранением исходного земельного участка в измененных	Образуется из 54:19:022201:1469

				границах	
11	11	Автомобильный транспорт (7.2)	0,0296	Раздел с сохранением исходного земельного участка в измененных границах	Образуется из 54:19:020104:12651
12	12	Автомобильный транспорт (7.2)	0,0558	Раздел с сохранением исходного земельного участка в измененных границах	Образуется из 54:19:020102:1872
13	13	Автомобильный транспорт (7.2)	0,0318	Раздел с сохранением исходного земельного участка в измененных границах	Образуется из 54:19:020104:12677
14	14	Автомобильный транспорт (7.2)	0,0430	Раздел с сохранением исходного земельного участка в измененных границах	Образуется из 54:19:020102:2300
15	15	Автомобильный транспорт (7.2)	0,0345	Раздел с сохранением исходного земельного участка в измененных границах	Образуется из 54:19:020104:11408
16	16	Автомобильный транспорт (7.2)	0,0349	Раздел с сохранением исходного земельного участка в измененных границах	Образуется из 54:19:020104:11407
17	17	Автомобильный транспорт (7.2)	0,0087	Раздел с сохранением исходного земельного участка в измененных границах	Образуется из 54:19:020104:12507
18	18	Автомобильный транспорт (7.2)	0,0012	Раздел с сохранением исходного земельного участка в измененных границах	Образуется из 54:19:020104:12665
19	19	Автомобильный транспорт (7.2)	0,0401	Раздел с сохранением исходного земельного участка в измененных границах	Образуется из 54:19:020104:12646
20	20	Автомобильный	0,0050	Раздел с сохранением исходного	Образуется из

		транспорт (7.2)		земельного участка в измененных границах	54:19:020104:12647
21	21	Автомобильный транспорт (7.2)	0,0014	Раздел с сохранением исходного земельного участка в измененных границах	Образуется из 54:19:022201:382
22	22	Автомобильный транспорт (7.2)	0,0084	Образование из земель государственной неразграниченной собственности	Образуется из земель государственной неразграниченной собственности
23	23	Автомобильный транспорт (7.2)	0,2346	Раздел с сохранением исходного земельного участка в измененных границах	Образуется из 54:19:022201:722
24	24	Автомобильный транспорт (7.2)	0,0121	Раздел с сохранением исходного земельного участка в измененных границах	Образуется из 54:19:022201:722
25	25	Автомобильный транспорт (7.2)	0,5046	Раздел с сохранением исходного земельного участка в измененных границах	Образуется из 54:19:022201:722

В соответствии со статьей 36 Градостроительного кодекса Российской Федерации действие градостроительного регламента не распространяется на земельные участки, предназначенные для размещения линейных объектов и (или) занятые линейными объектами ввиду чего образуемым земельным участкам присвоен вид разрешенного использования - автомобильный транспорт (7.2), не предусмотренный территориальными зонами, учтенными в Едином государственном реестре недвижимости.

Наименование вида разрешенного использования образуемых земельных участков (с указанием кода классификатора) приведено в соответствии с приказом Министерства экономического развития Российской Федерации от 01.09.2014 № 540 «Об утверждении классификатора видов разрешенного использования земельных участков».

Перечень и сведения о площади образуемых земельных участков, в отношении которых предполагается резервирование и изъятие для государственных нужд

№ п/п	Условный номер образуемого земельного участка	Вид разрешенного использования	Площадь, га
1	2	3	4
1	4	Автомобильный транспорт (7.2)	0,8536
2	5	Автомобильный транспорт (7.2)	0,1193
3	6	Автомобильный транспорт (7.2)	0,2868
4	7	Автомобильный транспорт (7.2)	1,9617
5	8	Автомобильный транспорт (7.2)	0,0104
6	9	Автомобильный транспорт (7.2)	0,6858
7	10	Автомобильный транспорт (7.2)	0,0078
8	11	Автомобильный транспорт (7.2)	0,0296
9	12	Автомобильный транспорт (7.2)	0,0558
10	14	Автомобильный транспорт (7.2)	0,0430
11	17	Автомобильный транспорт (7.2)	0,0087
12	18	Автомобильный транспорт (7.2)	0,0012
13	19	Автомобильный транспорт (7.2)	0,0401
14	20	Автомобильный транспорт (7.2)	0,0050

Перечень и сведения о площади образуемых земельных участков, которые будут отнесены к территориям общего пользования или имуществу общего пользования

№ п/п	Условный номер образуемого земельного участка	Вид разрешенного использования	Площадь, га
1	2	3	4
1	1	Автомобильный транспорт (7.2)	0,0165
2	2	Автомобильный транспорт (7.2)	0,3057
3	3	Автомобильный транспорт (7.2)	0,0139
4	4	Автомобильный транспорт (7.2)	0,8536
5	5	Автомобильный транспорт (7.2)	0,1193
6	6	Автомобильный транспорт (7.2)	0,2868
7	7	Автомобильный транспорт (7.2)	1,9617
8	8	Автомобильный транспорт (7.2)	0,0104
9	9	Автомобильный транспорт (7.2)	0,6858
10	10	Автомобильный транспорт (7.2)	0,0078
11	11	Автомобильный транспорт (7.2)	0,0296
12	12	Автомобильный транспорт (7.2)	0,0558
13	13	Автомобильный транспорт (7.2)	0,0318
14	14	Автомобильный транспорт (7.2)	0,0430
15	15	Автомобильный транспорт (7.2)	0,0345
16	16	Автомобильный транспорт (7.2)	0,0349
17	17	Автомобильный транспорт (7.2)	0,0087
18	18	Автомобильный транспорт (7.2)	0,0012

19	19	Автомобильный транспорт (7.2)	0,0401
20	20	Автомобильный транспорт (7.2)	0,0050
21	21	Автомобильный транспорт (7.2)	0,0014
22	22	Автомобильный транспорт (7.2)	0,0084
23	23	Автомобильный транспорт (7.2)	0,2346
24	24	Автомобильный транспорт (7.2)	0,0121
25	25	Автомобильный транспорт (7.2)	0,5046

Таблица № 5

Перечень координат поворотных точек образуемых земельных участков
система координат - МСК НСО

№ точк и	X	Y
1	2	3
Образуемый земельный участок № 1		
749	496208.670	4176576.480
750	496211.470	4176580.700
751	496213.080	4176583.140
159	496200.560	4176596.520
166	496194.790	4176587.560
Образуемый земельный участок № 2		
147	496124.440	4176684.680
148	496095.750	4176724.720
149	496004.080	4176852.650
150	496051.040	4176764.060
151	496068.870	4176736.950
152	496082.480	4176719.650
153	496094.820	4176708.580
154	496115.020	4176691.870
155	494020.540	4180624.680
156	494021.170	4180621.760
157	494021.180	4180621.720
158	494034.380	4180568.750
159	496200.560	4176596.520
160	496188.280	4176609.630
161	496168.650	4176625.530
162	496129.940	4176656.250
163	496107.720	4176673.110
164	496131.220	4176640.270
165	496163.010	4176613.910
166	496194.790	4176587.560
Образуемый земельный участок № 3		
414	494549.430	4179039.100
413	494561.160	4179058.450
449	494557.160	4179062.970
524	494544.880	4179042.790
746	494287.020	4179161.200
747	494288.330	4179164.040
748	494284.050	4179162.700
Образуемый земельный участок № 4		

283	495398.240	4177922.850
284	495276.670	4178228.960
285	495206.270	4178320.900
286	495076.060	4178471.680
287	495016.730	4178539.680
288	495009.640	4178530.740
289	495042.560	4178491.440
290	495073.010	4178456.600
291	495085.100	4178443.200
292	495110.830	4178415.070
293	495140.250	4178383.200
294	495152.400	4178370.030
295	495158.160	4178363.710
296	495183.330	4178336.140
297	495187.930	4178331.070
298	495208.640	4178308.050
299	495216.430	4178298.980
300	495232.150	4178278.830
301	495248.180	4178254.910
302	495271.750	4178215.240
303	495274.440	4178210.160
304	495275.440	4178208.170
305	495277.980	4178203.000
306	495303.280	4178145.360
307	495320.240	4178101.150
308	495320.240	4178101.140
309	495332.280	4178070.490
310	495374.550	4177961.630
311	495377.930	4177954.200
312	495380.880	4177946.680
313	495389.410	4177926.040
314	495391.480	4177920.260
315	495408.170	4177881.060
316	495416.340	4177859.910
317	495450.750	4177771.190
318	495454.010	4177762.810
319	495457.270	4177754.440
320	495460.490	4177746.150
321	495463.450	4177736.860
322	495465.410	4177726.890

323	495475.040	4177698.200
324	495530.160	4177558.480
325	495553.600	4177503.190
326	495561.560	4177484.780
327	495570.380	4177465.100
328	495570.330	4177465.220
Образуемый земельный участок № 5		
274	495498.570	4177722.050
275	495498.290	4177721.970
276	495596.390	4177461.150
277	495602.930	4177453.890
278	495591.030	4177485.620
279	495556.420	4177579.460
280	495545.610	4177607.440
281	495538.720	4177626.180
282	495503.770	4177722.740
Образуемый земельный участок № 6		
288	495009.640	4178530.740
329	495016.730	4178539.700
330	494911.120	4178660.750
331	494811.180	4178774.670
332	494806.140	4178769.990
333	494861.270	4178705.020
334	494875.530	4178688.240
335	494879.400	4178683.670
336	494885.840	4178676.010
337	494910.470	4178647.020
338	494952.250	4178598.520
339	494961.340	4178587.890
340	495001.400	4178540.590
Образуемый земельный участок № 7		
331	494811.180	4178774.670
411	494713.330	4178886.230
412	494657.090	4178949.880
413	494561.160	4179058.450
414	494549.430	4179039.100
415	494558.220	4179031.900
416	494560.900	4179029.660

417	494609.040	4178984.280
418	494615.360	4178978.330
419	494618.320	4178967.130
420	494626.550	4178958.530
421	494632.740	4178952.150
422	494639.870	4178944.740
423	494647.750	4178942.530
424	494658.010	4178932.690
425	494659.900	4178933.730
426	494662.410	4178930.030
427	494663.040	4178928.180
428	494664.230	4178925.760
429	494667.200	4178922.480
430	494672.560	4178916.540
431	494685.110	4178903.300
432	494686.730	4178901.850
433	494691.430	4178898.090
434	494696.830	4178892.580
435	494703.690	4178885.330
436	494713.300	4178875.190
437	494718.710	4178869.320
438	494724.190	4178863.520
439	494732.320	4178854.750
440	494737.700	4178848.890
441	494750.910	4178833.990
442	494760.120	4178823.500
443	494765.340	4178817.570
444	494767.990	4178814.480
445	494774.550	4178806.970
446	494779.770	4178800.930
447	494806.070	4178769.940
448	494544.910	4179042.840
449	494557.160	4179062.970
450	494552.610	4179068.130
451	494510.750	4179121.790
452	494507.020	4179125.280
453	494488.380	4179140.230
454	494460.800	4179160.930
455	494456.590	4179164.100
456	494452.400	4179167.290

457	494446.880	4179171.710
458	494433.950	4179181.480
459	494426.870	4179186.240
460	494411.350	4179198.210
461	494384.570	4179219.650
462	494379.880	4179223.490
463	494367.220	4179234.320
464	494360.360	4179240.560
465	494354.470	4179246.060
466	494346.850	4179253.210
467	494342.940	4179257.180
468	494339.050	4179261.400
469	494334.060	4179267.180
470	494331.600	4179270.170
471	494326.850	4179276.160
472	494325.650	4179277.810
473	494323.820	4179280.550
474	494320.810	4179285.600
475	494311.360	4179302.340
476	494306.120	4179313.280
477	494300.610	4179325.500
478	494300.000	4179326.980
479	494299.040	4179328.110
480	494298.950	4179329.580
481	494295.450	4179340.710
482	494294.780	4179344.540
483	494290.700	4179355.480
484	494289.230	4179362.780
485	494288.060	4179368.360
486	494287.370	4179372.940
487	494286.340	4179379.550
488	494285.470	4179387.010
489	494285.560	4179388.970
490	494285.110	4179393.020
167	494279.340	4179397.270
491	494286.010	4179275.390
492	494286.020	4179275.130
493	494288.090	4179271.820
494	494290.240	4179266.480
495	494293.540	4179258.700

496	494294.790	4179254.670
497	494295.770	4179250.560
498	494300.720	4179241.000
499	494302.020	4179239.050
500	494302.530	4179236.150
501	494296.440	4179222.750
502	494271.970	4179168.920
503	494283.970	4179162.680
504	494290.470	4179164.710
505	494316.780	4179220.060
506	494318.760	4179220.360
507	494322.770	4179220.240
508	494327.520	4179218.700
509	494329.260	4179217.690
510	494331.590	4179215.790
511	494335.000	4179212.740
512	494342.650	4179205.900
513	494373.600	4179182.350
514	494381.940	4179176.250
515	494389.990	4179170.400
516	494397.720	4179164.440
517	494405.390	4179158.450
518	494418.210	4179147.980
519	494424.690	4179142.940
520	494446.390	4179125.560
521	494485.810	4179091.930
522	494512.490	4179068.300
523	494535.250	4179050.800
524	494544.880	4179042.790
Образуемый земельный участок № 8		
502	494271.970	4179168.920
525	494293.020	4179215.240
526	494287.730	4179204.520
527	494270.570	4179169.770
500	494302.530	4179236.150
499	494302.020	4179239.050
498	494300.720	4179241.000
497	494295.770	4179250.560
528	494296.470	4179246.390
529	494297.550	4179241.750

530	494297.800	4179240.950
531	494297.960	4179240.260
532	494298.040	4179239.620
533	494298.110	4179239.060
534	494298.110	4179238.380
535	494298.110	4179237.580
536	494297.960	4179236.860
537	494298.110	4179235.220
501	494296.440	4179222.750
Образуемый земельный участок № 9		
167	494279.340	4179397.270
168	494278.380	4179457.800
169	494280.600	4179496.960
170	494288.110	4179554.790
143	494281.260	4179570.420
142	494276.950	4179575.780
171	494272.960	4179566.230
172	494273.410	4179565.830
173	494273.830	4179565.350
174	494274.220	4179564.870
175	494274.590	4179564.350
176	494274.920	4179563.830
177	494275.210	4179563.270
178	494275.470	4179562.710
179	494275.700	4179562.110
180	494275.890	4179561.510
181	494276.040	4179560.910
182	494276.150	4179560.270
183	494276.220	4179559.670
184	494276.260	4179559.020
185	494276.260	4179558.420
186	494276.210	4179557.780
187	494276.130	4179557.140
188	494276.010	4179556.540
189	494275.860	4179555.940
190	494275.660	4179555.340
191	494275.430	4179554.740
192	494275.170	4179554.180
193	494274.860	4179553.620
194	494274.470	4179552.900

195	494273.480	4179551.020
196	494272.560	4179549.020
197	494271.830	4179547.060
198	494269.770	4179541.410
199	494267.560	4179535.730
200	494266.930	4179533.530
201	494266.520	4179531.400
202	494265.780	4179527.320
203	494264.800	4179521.520
204	494262.290	4179513.990
205	494258.380	4179502.340
206	494253.270	4179485.090
207	494252.070	4179480.410
208	494249.090	4179468.240
209	494245.900	4179451.340
210	494244.750	4179442.900
211	494244.370	4179438.210
212	494245.390	4179434.050
213	494248.210	4179430.770
214	494250.250	4179428.810
215	494250.200	4179427.810
216	494250.180	4179425.640
217	494250.200	4179423.600
218	494250.160	4179421.640
219	494250.150	4179419.600
220	494250.080	4179417.600
221	494249.980	4179415.400
222	494250.130	4179413.190
223	494250.270	4179411.150
224	494250.350	4179409.230
225	494250.410	4179407.150
226	494250.530	4179403.150
227	494250.650	4179401.350
228	494250.710	4179398.980
229	494250.780	4179396.540
230	494250.880	4179394.060
231	494251.030	4179391.580
232	494251.290	4179389.060
233	494251.580	4179386.610
234	494251.900	4179384.210

235	494252.230	4179381.770
236	494252.590	4179379.370
237	494252.970	4179376.970
238	494253.340	4179374.570
239	494253.740	4179372.160
240	494254.160	4179369.720
241	494254.640	4179367.280
242	494255.200	4179364.880
243	494255.430	4179363.840
244	494253.100	4179360.440
245	494251.150	4179356.430
246	494251.090	4179355.270
247	494252.110	4179351.670
248	494252.930	4179348.630
249	494253.540	4179345.460
250	494254.220	4179342.220
251	494254.980	4179338.860
252	494256.130	4179335.540
253	494257.290	4179332.450
254	494258.480	4179329.330
255	494259.690	4179326.330
256	494260.790	4179323.330
257	494261.900	4179320.240
258	494263.060	4179317.120
259	494264.260	4179314.040
260	494265.500	4179311.000
261	494266.680	4179308.200
262	494267.890	4179305.350
263	494269.170	4179302.550
264	494270.540	4179299.790
265	494271.930	4179297.070
266	494273.390	4179294.310
267	494275.380	4179291.060
268	494278.210	4179289.260
269	494279.160	4179287.380
270	494280.440	4179284.700
271	494281.820	4179281.860
272	494283.510	4179279.090
273	494286.020	4179275.120
Образуемый земельный участок № 10		

121	494318.610	4179531.910
122	494321.090	4179537.980
123	494320.700	4179538.330
44	494311.120	4179547.580
124	494310.460	4179539.570
125	494316.440	4179533.830
Образуемый земельный участок № 11		
124	494310.460	4179539.570
44	494311.120	4179547.580
138	494300.390	4179557.960
139	494292.380	4179566.990
140	494286.210	4179573.950
141	494279.640	4179582.220
142	494276.950	4179575.780
143	494281.260	4179570.420
144	494290.060	4179560.370
145	494290.060	4179560.360
146	494295.830	4179553.760
Образуемый земельный участок № 12		
44	494311.120	4179547.580
45	494321.270	4179538.430
46	494324.170	4179545.810
47	494323.620	4179546.500
48	494323.120	4179547.220
49	494322.670	4179547.980
50	494322.260	4179548.740
51	494321.900	4179549.540
52	494321.590	4179550.380
53	494321.330	4179551.220
54	494321.120	4179552.060
55	494320.970	4179552.900
56	494320.860	4179553.780
57	494320.820	4179554.660
58	494320.820	4179555.540
59	494320.880	4179556.420
60	494321.110	4179556.620
61	494321.350	4179556.820
62	494321.600	4179557.020
63	494321.860	4179557.180

64	494322.130	4179557.300
65	494322.410	4179557.460
66	494322.700	4179557.580
67	494323.000	4179557.660
68	494323.300	4179557.740
69	494323.730	4179557.820
70	494324.150	4179557.860
71	494324.570	4179557.860
72	494324.990	4179557.860
73	494325.410	4179557.820
74	494325.820	4179557.780
75	494326.230	4179557.660
76	494326.640	4179557.540
77	494327.030	4179557.420
78	494327.420	4179557.260
79	494327.790	4179557.060
80	494328.150	4179556.820
81	494328.490	4179556.580
82	494328.820	4179556.340
83	494329.180	4179556.020
84	494329.610	4179555.620
85	494346.560	4179539.170
86	494347.590	4179540.120
87	494347.410	4179540.280
88	494324.650	4179573.260
89	494314.160	4179580.600
Образуемый земельный участок № 13		
38	494286.220	4179739.140
39	494292.650	4179739.750
40	494292.260	4179746.060
41	494291.570	4179756.990
42	494267.720	4179751.410
43	494259.090	4179750.160
Образуемый земельный участок № 14		
26	494319.900	4179787.660
27	494321.650	4179793.210
28	494322.550	4179793.560
29	494323.450	4179796.550
30	494328.470	4179817.120

31	494328.980	4179818.830
32	494327.860	4179825.970
33	494320.400	4179829.310
34	494316.230	4179813.490
35	494311.450	4179796.660
36	494310.270	4179797.220
37	494308.050	4179792.660
Образуемый земельный участок № 15		
2	494252.100	4180050.330
1	494244.690	4180048.270
90	494255.200	4180032.180
91	494257.090	4180020.490
92	494255.930	4180020.240
93	494256.370	4180019.290
94	494257.470	4180016.770
95	494258.550	4180014.210
96	494259.580	4180011.740
97	494281.860	4179897.260
98	494278.190	4179940.220
99	494270.220	4179940.440
100	494269.610	4179946.940
101	494262.060	4179942.390
102	494264.000	4179930.740
103	494274.910	4179926.820
104	494275.200	4179926.660
105	494275.470	4179926.500
106	494275.740	4179926.340
107	494276.000	4179926.140
108	494276.240	4179925.940
109	494276.470	4179925.740
110	494276.690	4179925.500
111	494276.890	4179925.220
112	494277.070	4179924.980
113	494277.240	4179924.700
114	494277.390	4179924.420
115	494277.530	4179924.140
116	494277.640	4179923.860
117	494277.740	4179923.540
118	494279.080	4179915.010
119	494279.990	4179908.570

120	494281.040	4179902.120
Образуемый земельный участок № 16		
1	494244.690	4180048.270
2	494252.100	4180050.330
3	494252.110	4180050.330
4	494224.190	4180082.380
5	494187.170	4180128.450
6	494184.860	4180127.730
7	494185.770	4180126.010
8	494190.110	4180122.650
9	494192.900	4180118.730
10	494197.120	4180113.520
11	494201.240	4180108.360
12	494204.560	4180104.280
13	494207.780	4180099.990
14	494212.940	4180093.950
15	494217.670	4180089.220
16	494220.280	4180084.020
17	494222.220	4180078.220
18	494225.470	4180073.290
19	494228.570	4180069.650
20	494230.280	4180064.970
21	494230.970	4180064.060
22	494234.560	4180059.920
23	494235.180	4180059.320
24	494235.610	4180058.710
25	494235.640	4180058.680
Образуемый земельный участок № 17		
92	494255.930	4180020.240
91	494257.090	4180020.490
90	494255.200	4180032.180
1	494244.690	4180048.270
126	494242.550	4180047.680
127	494243.720	4180045.990
128	494245.720	4180043.830
129	494246.470	4180042.510
130	494247.550	4180040.430
131	494248.080	4180037.710
132	494249.130	4180034.820

133	494250.080	4180032.060
134	494251.250	4180029.260
135	494252.650	4180026.660
136	494253.960	4180024.180
137	494255.220	4180021.770
Образуемый земельный участок № 18		
126	494242.550	4180047.680
1	494244.690	4180048.270
25	494235.640	4180058.680
745	494238.780	4180054.340
Образуемый земельный участок № 19		
5	494187.170	4180128.450
341	494153.650	4180170.180
342	494154.850	4180168.030
343	494156.950	4180165.150
344	494159.040	4180162.440
345	494159.920	4180161.250
346	494163.000	4180156.910
347	494165.610	4180153.250
348	494160.230	4180149.220
349	494169.300	4180137.910
350	494174.700	4180142.030
351	494178.110	4180138.320
352	494181.990	4180133.160
353	494184.840	4180127.730
354	494094.410	4180325.860
355	494092.850	4180325.310
356	494094.040	4180320.690
357	494097.670	4180312.450
358	494103.740	4180296.030
359	494106.130	4180287.830
360	494108.170	4180277.750
361	494111.220	4180271.470
362	494113.030	4180265.240
363	494114.490	4180260.180
364	494116.100	4180255.730
365	494117.240	4180251.700
366	494118.350	4180247.670
367	494119.610	4180243.910

368	494120.660	4180240.310
369	494121.640	4180236.960
370	494122.190	4180233.250
371	494123.500	4180229.390
372	494125.380	4180226.080
373	494126.960	4180223.270
374	494127.610	4180220.300
375	494128.210	4180216.520
376	494129.640	4180213.010
377	494130.890	4180209.970
378	494132.270	4180206.740
379	494134.020	4180202.770
380	494137.270	4180201.010
381	494100.800	4180305.120
Образуемый земельный участок № 20		
382	494065.570	4180425.480
383	494066.720	4180420.370
384	494069.410	4180411.020
385	494070.410	4180408.340
386	494069.650	4180420.020
354	494094.410	4180325.860
387	494086.280	4180352.200
388	494086.450	4180351.530
389	494087.700	4180346.680
390	494089.550	4180338.040
391	494091.780	4180329.460
392	494092.850	4180325.320
Образуемый земельный участок № 21		
274	495498.570	4177722.050
282	495503.770	4177722.740
742	495501.880	4177727.810
608	495498.500	4177722.320
Образуемый земельный участок № 22		
158	494034.380	4180568.750
157	494021.180	4180621.720
393	494021.450	4180620.500
394	494022.690	4180614.740
395	494023.920	4180608.980

396	494025.130	4180603.210
397	494026.320	4180597.450
398	494028.310	4180587.720
399	494029.340	4180582.560
400	494030.310	4180577.350
401	494031.290	4180572.150
402	494032.260	4180566.980
403	494033.210	4180561.780
404	494034.170	4180556.580
405	494034.970	4180552.820
406	494034.780	4180567.130
122	494321.090	4179537.980
45	494321.270	4179538.430
44	494311.120	4179547.580
123	494320.700	4179538.330
407	494277.700	4180071.030
408	494276.970	4180070.010
409	494277.200	4180068.440
410	494277.240	4180068.770
Образуемый земельный участок № 23		
125	494316.440	4179533.830
124	494310.460	4179539.570
538	494310.200	4179535.740
539	494309.960	4179532.170
540	494309.790	4179527.460
541	494310.090	4179527.440
542	494310.610	4179527.320
543	494311.130	4179527.200
544	494311.640	4179527.040
545	494312.140	4179526.840
546	494312.620	4179526.600
547	494313.090	4179526.360
548	494313.540	4179526.080
549	494313.980	4179525.760
550	494314.390	4179525.440
551	494314.780	4179525.080
552	494315.150	4179524.680
553	494315.490	4179524.280
121	494318.610	4179531.910
554	494932.890	4178671.950

555	494936.720	4178673.780
556	494934.390	4178675.720
557	494932.500	4178678.040
558	494930.330	4178681.680
559	494927.820	4178685.170
560	494920.460	4178693.690
561	494919.920	4178694.330
562	494914.700	4178700.380
563	494908.150	4178707.940
564	494901.620	4178715.550
565	494891.050	4178727.720
566	494889.720	4178729.040
567	494886.190	4178733.080
568	494877.840	4178743.090
569	494877.430	4178743.570
570	494865.060	4178758.380
571	494858.690	4178766.150
572	494846.580	4178780.600
573	494840.530	4178787.840
574	494834.470	4178795.090
575	494828.770	4178801.970
576	494823.050	4178808.860
577	494819.470	4178813.140
578	494815.870	4178817.470
579	494812.190	4178821.750
580	494808.440	4178825.910
581	494797.630	4178838.640
582	494793.930	4178842.890
583	494789.750	4178847.570
584	494785.570	4178852.250
585	494781.380	4178856.940
586	494777.180	4178861.620
587	494772.960	4178866.260
588	494768.730	4178870.910
589	494764.500	4178875.550
590	494760.250	4178880.190
591	494756.010	4178884.800
592	494751.760	4178889.400
593	494747.500	4178893.960
594	494743.230	4178898.570

595	494739.000	4178903.090
596	494734.770	4178907.610
597	494730.360	4178912.340
598	494725.960	4178917.020
599	494720.070	4178923.270
600	494684.450	4178960.290
601	494674.710	4178970.430
602	494731.350	4178902.080
603	494928.820	4178676.700
Образуемый земельный участок № 24		
608	495498.500	4177722.320
742	495501.880	4177727.810
743	495494.610	4177748.460
744	495487.550	4177766.870
609	495486.390	4177769.880
Образуемый земельный участок № 25		
276	495596.390	4177461.150
604	495609.510	4177426.260
605	495620.990	4177393.370
606	495604.290	4177450.280
607	495602.940	4177453.870
275	495498.290	4177721.970
608	495498.500	4177722.320
609	495486.390	4177769.880
610	495484.860	4177773.880
611	495481.350	4177783.050
612	495478.130	4177791.410
613	495474.910	4177799.820
614	495471.700	4177808.190
615	495468.480	4177816.590
616	495465.130	4177825.240
617	495462.310	4177832.520
618	495461.920	4177833.560
619	495461.800	4177833.850
620	495461.170	4177835.490
621	495459.300	4177839.690
622	495458.250	4177842.170
623	495454.540	4177850.460
624	495452.290	4177858.820

625	495448.660	4177866.750
626	495446.990	4177871.390
627	495445.400	4177876.240
628	495441.410	4177887.450
629	495439.380	4177893.010
630	495437.360	4177898.570
631	495435.220	4177904.340
632	495433.080	4177910.100
633	495430.920	4177915.870
634	495428.750	4177921.630
635	495426.560	4177927.400
636	495424.360	4177933.120
637	495422.150	4177938.880
638	495419.920	4177944.610
639	495416.970	4177952.210
640	495411.110	4177967.510
641	495408.150	4177975.190
642	495404.950	4177983.040
643	495401.710	4177990.800
644	495390.200	4178019.260
645	495389.930	4178019.950
646	495389.100	4178021.990
647	495385.940	4178029.790
648	495382.770	4178037.600
649	495379.670	4178045.240
650	495376.640	4178052.650
651	495374.620	4178060.740
652	495371.430	4178068.540
653	495368.210	4178076.390
654	495363.890	4178083.510
655	495357.890	4178098.560
656	495351.700	4178113.860
657	495348.360	4178122.020
658	495345.000	4178130.230
659	495342.640	4178135.950
660	495336.530	4178151.000
661	495335.940	4178152.450
662	495333.630	4178158.130
663	495330.850	4178164.850
664	495328.130	4178171.340

665	495325.460	4178177.540
666	495322.830	4178183.590
667	495320.180	4178189.510
668	495317.280	4178194.760
669	495308.860	4178211.770
670	495306.320	4178217.250
671	495304.140	4178221.860
672	495299.080	4178231.660
673	495298.180	4178233.300
674	495298.200	4178233.250
675	495327.110	4178161.330
676	495419.230	4177932.140
677	495445.960	4177861.080
678	495166.230	4178406.960
679	495160.070	4178413.960
680	495158.900	4178415.300
681	495153.940	4178420.970
682	495147.820	4178428.010
683	495144.190	4178432.180
684	495142.010	4178434.620
685	495139.420	4178437.660
686	495135.480	4178442.220
687	495130.020	4178448.150
688	495045.970	4178544.780
689	495038.630	4178553.470
690	495034.650	4178558.150
691	495029.460	4178564.280
692	495024.220	4178570.360
693	495016.280	4178579.410
694	495010.880	4178585.330
695	495005.690	4178591.100
696	495002.410	4178596.060
697	494998.640	4178600.940
698	494994.790	4178605.630
699	494989.670	4178611.790
700	494985.810	4178616.390
701	494981.960	4178621.000
702	494977.320	4178626.400
703	494972.860	4178631.690
704	494960.810	4178646.020

705	494958.770	4178648.540
706	494951.020	4178657.710
707	494948.460	4178660.790
708	494945.870	4178663.870
709	494943.260	4178666.870
710	494940.680	4178670.120
711	494937.550	4178673.080
555	494936.720	4178673.780
554	494932.890	4178671.950
712	495123.930	4178448.550
713	495222.200	4178335.910
714	495290.970	4178246.130
715	495287.830	4178251.520
716	495284.710	4178256.760
717	495281.540	4178261.930
718	495278.320	4178267.090
719	495274.220	4178273.500
720	495273.470	4178274.620
721	495269.030	4178281.860
722	495263.700	4178289.150
723	495261.460	4178292.390
724	495257.930	4178297.350
725	495252.960	4178304.320
726	495251.340	4178306.120
727	495249.600	4178308.480
728	495245.930	4178314.410
729	495242.090	4178319.290
730	495238.240	4178324.050
731	495234.270	4178328.940
732	495230.340	4178333.620
733	495226.300	4178338.430
734	495213.610	4178353.320
735	495209.280	4178359.040
736	495188.040	4178382.180
737	495183.810	4178387.060
738	495178.100	4178393.550
739	495172.410	4178399.990
740	495172.400	4178399.990
741	495168.240	4178404.680