

ПРАВИТЕЛЬСТВО ОМСКОЙ ОБЛАСТИ

ПОСТАНОВЛЕНИЕ

5 июня 2018 года

№ 159-п

г. Омск

О внесении изменений в отдельные постановления Правительства Омской области

1. Внести в приложение "Государственная программа Омской области "Развитие культуры и туризма" на 2014 – 2021 годы" к постановлению Правительства Омской области от 15 октября 2013 года № 251-п следующие изменения:

1) в строке "Объемы и источники финансирования государственной программы в целом и по годам ее реализации" таблицы раздела 1, разделе 6 цифры "28 757 493 304,01" заменить цифрами "28 777 593 304,01", цифры "4 897 053 352,84" заменить цифрами "4 926 899 152,84", цифры "2 560 874 238,03" заменить цифрами "2 551 128 438,03", цифры "14 943 025 964,84" заменить цифрами "14 963 125 964,84", цифры "2 623 783 437,89" заменить цифрами "2 653 629 237,89", цифры "555 069 466,67" заменить цифрами "545 323 666,67";

2) в приложении № 2 "Подпрограмма "Наследие":

- в строке "Объемы и источники финансирования подпрограммы в целом и по годам ее реализации" таблицы раздела 1, разделе 7 цифры "595 081 345,56" заменить цифрами "604 827 145,56", цифры "252 705 850,54" заменить цифрами "242 960 050,54", цифры "560 733 740,99" заменить цифрами "570 479 540,99", цифры "214 069 466,67" заменить цифрами "204 323 666,67";

- в абзаце тридцать первом раздела 6 цифры "2020" заменить цифрами "2021";

3) в приложении № 3 "Подпрограмма "Искусство":

- в строке "Объемы и источники финансирования подпрограммы в целом и по годам ее реализации" таблицы раздела 1, разделе 7 цифры "7 207 457 943,84" заменить цифрами "7 227 557 943,84", цифры "1 244 803 300,41" заменить цифрами "1 264 903 300,41", цифры

"5 110 962 008,78" заменить цифрами "5 131 062 008,78", цифры "967 089 800,50" заменить цифрами "987 189 800,50";

- в абзаце тридцать втором раздела 6 цифры "508 425 034,00" заменить цифрами "528 525 034,00";

4) в таблицу приложения № 8 "Структура государственной программы Омской области "Развитие культуры и туризма" на 2014 – 2021 годы" внести изменения согласно перечню, предусмотренному приложением № 1 к настоящему постановлению.

2. Внести в раздел "Цель подпрограммы 4 "Устойчивое развитие сельских территорий" государственной программы "Создание комфортных условий жизнедеятельности в сельской местности и стимулирование инвестиционной активности в АПК" таблицы приложения № 2 "Структура государственной программы Омской области "Развитие сельского хозяйства и регулирование рынков сельскохозяйственной продукции, сырья и продовольствия Омской области" к государственной программе Омской области "Развитие сельского хозяйства и регулирование рынков сельскохозяйственной продукции, сырья и продовольствия Омской области", утвержденной постановлением Правительства Омской области от 15 октября 2013 года № 252-п, следующие изменения:

1) в строке 2.1.10 цифры "5 592 192,68" заменить цифрами "1 797 192,68", цифры "5 295 000,00" заменить цифрами "1 500 000,00";

2) в строке 2.1.10.7 цифры "1 765 000,00" заменить цифрами "500 000,00";

3) в строке 2.1.10.8 цифры "1 765 000,00" заменить цифрами "500 000,00";

4) в строке 2.1.10.9 цифры "1 765 000,00" заменить цифрами "500 000,00".

3. Внести в приложение "Государственная программа Омской области "Информационное общество Омской области" к постановлению Правительства Омской области от 15 октября 2013 года № 253-п следующие изменения:

1) в строке "Объемы и источники финансирования государственной программы в целом и по годам ее реализации" таблицы раздела 1 цифры "2 888 807 337,59" заменить цифрами "2 920 107 337,59", цифры "535 054 565,86" заменить цифрами "566 354 565,86";

2) в разделе 6 цифры "2 888 807 337,59" заменить цифрами "2 920 107 337,59", цифры "535 054 565,86" заменить цифрами "566 354 565,86", цифры "36,22" заменить цифрами "36,91", цифры "1 046 384 554,26" заменить цифрами "1 077 684 554,26", цифры "4,54" заменить цифрами "4,49", цифры "59,24" заменить цифрами "58,60";

3) в приложении № 2 "Подпрограмма "Электронное Правительство Омской области":

- в строке "Объемы и источники финансирования подпрограммы в целом и по годам ее реализации" таблицы раздела 1, разделе 7 цифры

"1 046 384 554,26" заменить цифрами "1 077 684 554,26", цифры "213 896 145,15" заменить цифрами "245 196 145,15";

- в разделе 6:

абзац восьмидесятый изложить в следующей редакции:

"Значение целевого индикатора мероприятия "Количество записей, внесенных в региональную информационную систему обеспечения градостроительной деятельности" определяет количество земельных участков, количество утвержденных проектов планировки и другой информации, необходимой для осуществления градостроительной, инвестиционной и иной хозяйственной деятельности, проведения землеустройства, которая занесена в региональную информационную систему обеспечения градостроительной деятельности, измеряется в единицах и рассчитывается на основании данных Министерства строительства и жилищно-коммунального комплекса Омской области";

- абзацы восемьдесят первый – восемьдесят четвертый исключить;

4) в таблице приложения № 5 "Структура государственной программы Омской области "Информационное общество Омской области":

- в строке 2 "Задача 2 подпрограммы 1 "Построение Электронного Правительства Омской области, повышение эффективности государственного управления" цифры "404 921 850,22" заменить цифрами "436 221 850,22", цифры "66 036 040,00" заменить цифрами "97 336 040,00", цифры "392 450 950,22" заменить цифрами "423 750 950,22";

- в строке 2.1 "Основное мероприятие "Повышение эффективности государственного управления, качества и доступности государственных услуг" цифры "404 621 850,22" заменить цифрами "435 921 850,22", цифры "66 036 040,00" заменить цифрами "97 336 040,00", цифры "392 150 950,22" заменить цифрами "423 450 950,22";

- в строке 2.1.8 "Мероприятие 8. Создание и развитие региональной информационной системы обеспечения градостроительной деятельности":

в графах 7, 14 цифры "0,00" заменить цифрами "31 300 000,00";

в графах 19, 24 – 26 цифры "20 250" заменить цифрами "118 000";

- в строке "Итого по подпрограмме 1 государственной программы" цифры "1 046 384 554,26" заменить цифрами "1 077 684 554,26", "213 896 145,15" заменить цифрами "245 196 145,15", цифры "1 033 913 654,26" заменить цифрами "1 065 213 654,26";

- в строке "Всего по государственной программе" цифры "2 888 807 337,59" заменить цифрами "2 920 107 337,59", цифры "535 054 565,86" заменить цифрами "566 354 565,86", цифры "2 814 229 678,44" заменить цифрами "2 845 529 678,44".

4. Внести в приложение "Государственная программа Омской области "Создание условий для обеспечения граждан доступным и комфортным жильем и жилищно-коммунальными услугами в Омской области" к постановлению Правительства Омской области от 16 октября 2013 года № 264-п следующие изменения:

1) в строке "Объемы и источники финансирования государственной программы в целом и по годам ее реализации" таблицы раздела 1, разделе 6 цифры "17 007 191 365,20" заменить цифрами "16 975 891 365,20", цифры "1 719 510 615,51" заменить цифрами "1 688 210 615,51", цифры "10 234 092 788,58" заменить цифрами "10 202 792 788,58", цифры "1 402 458 015,51" заменить цифрами "1 371 158 015,51";

2) раздел 10 приложения № 2 "Подпрограмма "Обеспечение жильем молодых семей" после абзаца восемнадцатого дополнить абзацем следующего содержания:

"Указанные документы представляются не позднее истечения срока действия полученного данной семьей свидетельства о праве на получение социальной выплаты на приобретение или строительство жилья.";

3) в приложении № 7 "Подпрограмма "Формирование документов территориального планирования и подготовка документации по планировке территории":

- в строке "Объемы и источники финансирования подпрограммы в целом и по годам ее реализации" таблицы раздела 1, разделе 7 цифры "609 797 000,00" заменить цифрами "578 497 000,00", цифры "152 000 000,00" заменить цифрами "120 700 000,00";

- в разделе 6:

абзац седьмой после слов "проектов межевания территорий" дополнить словами "(в том числе внесение изменений)";

абзац тридцать пятый изложить в следующей редакции:

"6) количество подготовленных проектов планировки, проектов межевания территорий (в том числе измененных проектов) для размещения объектов регионального значения.";

4) в таблицу приложения № 9 "Структура государственной программы Омской области "Создание условий для обеспечения граждан доступным и комфортным жильем и жилищно-коммунальными услугами в Омской области" внести изменения согласно перечню, предусмотренному приложением № 2 к настоящему постановлению.

5. Внести в постановление Правительства Омской области от 21 декабря 2017 года № 410-п "Об утверждении проекта планировки, проекта межевания территории линейного объекта регионального значения "Строительство автомобильной дороги Комсомол – Спайка в Омском и Кормиловском муниципальных районах Омской области" следующие изменения:

1) в приложении № 1 "Положение о размещении линейного объекта регионального значения "Строительство автомобильной дороги Комсомол – Спайка в Омском и Кормиловском муниципальных районах Омской области":

- пункты 36 – 38 изложить в следующей редакции:

"36. Проект предусматривает выделение двадцати девяти образуемых земельных участков. образуемый земельный участок 55:09:080303:ЗУ 22 предназначен для размещения карьера. образуемые земельные участки

55:09:080304:3У 1, 55:20:080503:3У 2, 55:20:080503:3У 3,
 55:20:000000:3У 4, 55:20:080503:3У 6, 55:20:080502:3У 7,
 55:20:080503:3У 8, 55:20:080502:3У 9, 55:20:080503:3У 10,
 55:20:080503:3У 11, 55:20:080502:3У 12, 55:20:080502:3У 13,
 55:20:080502:3У 14, 55:20:080503:3У 15, 55:20:080502:3У 16,
 55:20:080502:3У 17, 55:20:080502:3У 18, 55:20:080201:3У 19,
 55:09:080304:3У 20, 55:09:080303:3У 21, 55:09:080303:3У 22,
 55:09:000000:3У 23, 55:20:080502:3У 24, 55:20:080502:3У 25,
 55:20:080502:3У 26, 55:20:080502:3У 27, 55:20:080502:3У 28,
 55:20:080502:3У 29

предназначены для размещения объекта. образуемый земельный участок 55:20:080201:3У 5 предназначен для размещения временной стоянки автомобильного транспорта. Перечень и сведения о площади образуемых земельных участков, вид разрешенного использования образуемых земельных участков приведены в приложении к настоящему Положению.

37. Перечень и сведения о площади образуемых земельных участков, в отношении которых предполагается резервирование и изъятие для государственных нужд, приведены в таблице № 3.

Таблица № 3

ПЕРЕЧЕНЬ

и сведения о площади образуемых земельных участков, в отношении которых предполагается резервирование и изъятие для государственных нужд

№ п/п	Условный номер образуемого земельного участка	Вид разрешенного использования	Площадь, га
1	55:09:080304:3У 1	Автомобильный транспорт	0,5842
2	55:20:080503:3У 2	Автомобильный транспорт	0,0037
3	55:20:080503:3У 3	Автомобильный транспорт	0,4516
4	55:20:080503:3У 6	Автомобильный транспорт	0,0047
5	55:20:080502:3У 7	Автомобильный транспорт	0,5934
6	55:20:080503:3У 8	Автомобильный транспорт	1,5030
7	55:20:080502:3У 9	Автомобильный транспорт	0,3219
8	55:20:080503:3У 10	Автомобильный транспорт	0,1149
9	55:20:080503:3У 11	Автомобильный транспорт	0,0931
10	55:20:080502:3У 12	Автомобильный транспорт	0,0397
11	55:20:080502:3У 13	Автомобильный транспорт	0,0748
12	55:20:080502:3У 14	Автомобильный транспорт	0,2901
13	55:20:080503:3У 15	Автомобильный транспорт	1,3041
14	55:20:080502:3У 16	Автомобильный транспорт	0,2010
15	55:20:080502:3У 17	Автомобильный транспорт	0,1027
16	55:09:080304:3У 20	Автомобильный транспорт	0,2455
17	55:09:080303:3У 21	Автомобильный транспорт	2,4124

№ п/п	Условный номер образуемого земельного участка	Вид разрешенного использования	Площадь, га
18	55:20:080502:3У 24	Автомобильный транспорт	0,0302
19	55:20:080502:3У 25	Автомобильный транспорт	0,1048
20	55:20:080502:3У 26	Автомобильный транспорт	0,1548
21	55:20:080502:3У 27	Автомобильный транспорт	0,1010
22	55:20:080502:3У 28	Автомобильный транспорт	0,0079
23	55:20:080502:3У 29	Автомобильный транспорт	0,0873

38. Границы зон планируемого размещения объекта относятся к территориям общего пользования. Перечень и сведения о площади образуемых земельных участков, которые будут отнесены к территориям общего пользования или имуществу общего пользования, приведены в таблице № 4.

Таблица № 4

ПЕРЕЧЕНЬ

и сведения о площади образуемых земельных участков, которые будут отнесены к территориям общего пользования или имуществу общего пользования

№ п/п	Условный номер образуемого земельного участка	Вид разрешенного использования	Площадь, га
1	55:09:080304:3У 1	Автомобильный транспорт	0,5842
2	55:20:080503:3У 2	Автомобильный транспорт	0,0037
3	55:20:080503:3У 3	Автомобильный транспорт	0,4516
4	55:20:000000:3У 4	Автомобильный транспорт	13,5363
5	55:20:080503:3У 6	Автомобильный транспорт	0,0047
6	55:20:080502:3У 7	Автомобильный транспорт	0,5934
7	55:20:080503:3У 8	Автомобильный транспорт	1,5030
8	55:20:080502:3У 9	Автомобильный транспорт	0,3219
9	55:20:080503:3У 10	Автомобильный транспорт	0,1149
10	55:20:080503:3У 11	Автомобильный транспорт	0,0931
11	55:20:080502:3У 12	Автомобильный транспорт	0,0397
12	55:20:080502:3У 13	Автомобильный транспорт	0,0748
13	55:20:080502:3У 14	Автомобильный транспорт	0,2901
14	55:20:080503:3У 15	Автомобильный транспорт	1,3041
15	55:20:080502:3У 16	Автомобильный транспорт	0,2010
16	55:20:080502:3У 17	Автомобильный транспорт	0,1027
17	55:20:080502:3У 18	Автомобильный транспорт	0,0098
18	55:20:080201:3У 19	Автомобильный транспорт	0,9279
19	55:09:080304:3У 20	Автомобильный транспорт	0,2455

20	55:09:080303:3У 21	Автомобильный транспорт	2,4124
21	55:09:000000:3У 23	Автомобильный транспорт	18,4843
22	55:20:080502:3У 24	Автомобильный транспорт	0,0302
23	55:20:080502:3У 25	Автомобильный транспорт	0,1048
24	55:20:080502:3У 26	Автомобильный транспорт	0,1546
25	55:20:080502:3У 27	Автомобильный транспорт	0,1010
26	55:20:080502:3У 28	Автомобильный транспорт	0,0079
27	55:20:080502:3У 29	Автомобильный транспорт	0,0873

- приложение "Перечень и сведения о площади образуемых земельных участков, вид разрешенного использования образуемых земельных участков" изложить в новой редакции согласно приложению № 3 к настоящему постановлению;

2) приложение № 3 "Чертеж межевания территории линейного объекта регионального значения "Строительство автомобильной дороги Комсомол – Спайка в Омском и Кормиловском муниципальных районах Омской области" изложить в новой редакции согласно приложению № 4 к настоящему постановлению.

6. Внести в постановление Правительства Омской области от 17 января 2018 года № 1-п "Об утверждении проекта планировки, проекта межевания территории линейного объекта регионального значения "Газопровод-отвод к ГРС-29 (Qпр_персп = 77 тыс. куб.м/час) в г. Омске с подключением к МГ СРТО - Омск, км 1758" следующие изменения:

1) в приложении № 1 "Положение о размещении линейного объекта регионального значения "Газопровод-отвод к ГРС-29 (Qпр_персп = 77 тыс. куб.м/час) в г. Омске с подключением к МГ СРТО – Омск, км 1758":

- в пункте 33 слово "четырнадцати" заменить словом "шестнадцати", слова "ста шестнадцати" заменить словами "ста двадцати";

- в таблицу приложения № 1 внести изменения согласно перечню, предусмотренному приложением № 5 к настоящему постановлению;

- в таблицу приложения № 2 внести изменения согласно перечню, предусмотренному приложением № 6 к настоящему постановлению;

2) приложение № 3 "Чертеж межевания территории" изложить в новой редакции согласно приложению № 7 к настоящему постановлению.

Временно исполняющий обязанности
Губернатора Омской области,
Председателя Правительства
Омской области



А.Л. Бурков

ПЕРЕЧЕНЬ
изменений, вносимых в таблицу приложения № 8 "Структура государственной программы Омской области
"Развитие культуры и туризма" на 2014 – 2021 годы"

1) в разделе "Цель подпрограммы "Наследие" государственной программы: Обеспечение сохранности и популяризация объектов культурного наследия, развитие архивного дела в Омской области, расширение доступа населения к информационным ресурсам отрасли культуры";

- в строках 1, 1.1 цифры "130 296 725,51" заменить цифрами "140 042 525,51", цифры "214 069 466,67" заменить цифрами "204 323 666,67", цифры "29 819 425,51" заменить цифрами "39 565 225,51";

- строку 1.1.5 изложить в следующей редакции:

1.1.5 Мероприятие 5: Реставрация объекта культурного наследия "Здание страхового товарищества "Саламандра", 1913 – 1914 годы" для размещения бюджетного учреждения культуры Омской области "Омский областной музей изобразительных искусств имени М.А. Врубеля", ул. Музейная, д. 4, г. Омск, в том числе.	2014	2018	Министерство строительства и жилищно-коммунального комплекса Омской области	Всего, из них расходы за счет:	698 243 765,69	15 507 655,57	0,00	111 860 531,39	144 230 884,21	0,00	169 004 856,98	0,00	127 679 869,77	0,00	129 959 967,77	Объем выполненных работ к объему выделенных средств	Процентов	16,8	1,8	15	-	-	-	-	-	
- источник № 1					315 808 065,69	15 507 655,57	0,00	29 440 531,39	58 685 184,21	0,00	55 012 156,98	0,00	27 202 569,77	0,00	129 959 967,77	Прирост строительной (технической) готовности объекта капитального строительства	Процентов	83,20	-	-	21,78	21,75	18,29	-	22,78	
- источник № 2					382 435 700,00	0,00	0,00	82 420 000,00	85 545 700,00	0,00	113 992 700,00	0,00	100 477 300,00	0,00	0,00	Ввод в эксплуатацию объекта капитального строительства	Ка. метров	4506	-	-	-	-	-	-	-	4506
проектно-назвательские и прочие работы и услуги	2014	2018		Всего, из них расходы за счет:	25 956 974,55	15 507 655,57	0,00	7 595 817,38	500 000,00	0,00	1 253 501,60	0,00	1 100 000,00	0,00	0,00	Готовность проектной документации	Процентов	100	-	100*	-	-	-	-	-	
- источник № 1					25 956 974,55	15 507 655,57	0,00	7 595 817,38	500 000,00	0,00	1 253 501,60	0,00	1 100 000,00	0,00	0,00											

- в строке "Итого по подпрограмме "Наследие" государственной программы" цифры "560 733 740,99" заменить цифрами "570 479 540,99", цифры "214 069 466,67" заменить цифрами "204 323 666,67", цифры "460 256 440,99" заменить цифрами "470 002 240,99";

2) в разделе "Цель подпрограммы "Искусство" государственной программы: Развитие театрального и музыкального искусства в Омской области, создание условий для выявления и поддержки одаренных детей и молодежи";

- в строке 1 цифры "5 007 057 301,41" заменить цифрами "5 027 157 301,41", цифры "938 967 490,72" заменить цифрами "938 967 490,72", цифры "4 787 445 053,41" заменить цифрами "4 807 545 053,41", цифры "927 229 590,72" заменить цифрами "947 329 590,72";

- в строке 1.1 цифры "5 007 057 301,41" заменить цифрами "5 027 157 301,41", цифры "938 967 490,72" заменить цифрами "938 967 490,72", цифры "4 787 445 053,41" заменить цифрами "4 807 545 053,41", цифры "927 229 590,72" заменить цифрами "947 329 590,72", цифры "2 849 289,00" заменить цифрами "3 999 289,00", цифры "1 598 000,00" заменить цифрами "2 748 000,00";

- строку 1.1.8 изложить в следующей редакции:

1.1.8 Мероприятие 8: Реставрация здания театра с пристройкой дополнительной этажа по ул. Б. Железнодорожной, 236 в Октябрьском административном округе, г. Омск. Мошность объекта – 6 480 кв.метров, сметная стоимость 526 525 034,00 рубль, срок ввода в эксплуатацию – 2018 год, в том числе.	2017	2018	Министерство строительства и жилищно-коммунального комплекса Омской области	Всего, из них расходы за счет:	284 141 327,54	0,00	0,00	0,00	0,00	0,00	163 225 073,52	0,00	120 916 454,02	0,00	0,00	Прирост строительной (технической) готовности объекта капитального строительства	Процентов	100	-	-	-	-	-	-	-		
- источник № 1					184 954 779,54	0,00	0,00	0,00	0,00	0,00	64 038 325,52	0,00	120 916 454,02	0,00	0,00	Ввод в эксплуатацию объекта капитального строительства	Ка. метров	6480	-	-	-	-	-	-	-	6480	
- источник № 2					99 186 748,00	0,00	0,00	0,00	0,00	0,00	99 186 748,00	0,00	0,00	0,00	0,00												
проектно-назвательские и прочие работы и услуги	2017	2018		Всего, из них расходы за счет:	3 999 289,00	0,00	0,00	0,00	0,00	0,00	1 251 289,00	0,00	2 748 000,00	0,00	0,00	Готовность проектной документации	Процентов	100	-	-	-	-	-	-	-	-	100
- источник № 1					3 999 289,00	0,00	0,00	0,00	0,00	0,00	1 251 289,00	0,00	2 748 000,00	0,00	0,00												

- в строке "Итого по подпрограмме "Искусство" государственной программы" цифры "5 110 962 008,78" заменить цифрами "5 131 062 008,78", цифры "967 089 800,50" заменить цифрами "987 189 800,50", цифры "4 891 349 760,78" заменить цифрами "4 911 449 760,78", цифры "955 351 900,50" заменить цифрами "975 451 900,50";

3) в строке "Всего по государственной программе" цифры "14 943 025 964,84" заменить цифрами "14 963 125 964,84", цифры "2 623 783 437,89" заменить цифрами "2 653 629 237,89", цифры "555 069 466,67" заменить цифрами "545 323 666,67", цифры "13 561 460 850,97" заменить цифрами "13 581 560 850,97", цифры "2 498 745 537,89" заменить цифрами "2 528 591 337,89".

ПЕРЕЧЕНЬ

изменений, вносимых в таблицу приложения № 9 «Структура государственной программы Омской области «Создание условий для обеспечения граждан доступным и комфортным жильем и жилищно-коммунальными услугами в Омской области»

- 1) в строках 6.1.1.6.1.1.1 цифр «601 497 000,00» заменить цифрами «570 197 000,00», цифр «152 000 000,00» заменить цифрами «120 700 000,00»;
- 2) в строке 6.1.1.1.1 цифр «14 090 000,00» заменить цифрами «14 190 000,00», цифр «100 000,00» заменить цифрами «200 000,00»;
- 3) строку 6.1.1.6 изложить в следующей редакции:

6.1.1.6	Мероприятие 6. Подготовка документов по планировке территории – проект территориальной схемы размещения объектов регионального значения	2017 год	2021 год	Министерство Омской области	Всего, из них: расходы из счгт. - источник № 1	6 600 000,00	0,00	0,00	0,00	0,00	0,00	0,00	0,00	0,00	0,00	0,00	0,00	1 600 000,00	Количество подготовленных проектов планировок, проектов размещения территории (с точкой зрения) на территории Омской области регионального значения	в млн			1
																				1	2	3	
						6 600 000,00	0,00	0,00	0,00	0,00	0,00	0,00	0,00	0,00	0,00	0,00	0,00	1 600 000,00					
						6 600 000,00	0,00	0,00	0,00	0,00	0,00	0,00	0,00	0,00	0,00	0,00	0,00	1 600 000,00					

- 4) в строке 6.1.1.7 цифр «71 800 000,00» заменить цифрами «59 000 000,00»;
- 5) в строке 6.1.1.10 цифр «60 000 000,00» заменить цифрами «40 000 000,00»;
- 6) в строке «Итого по подпрограмме 6 «Формирование документов территориального планирования и подготовка документации по планировке территории» государственной программы» цифр «609 797 000,00» заменить цифрами «578 497 000,00», цифр «152 000 000,00» заменить цифрами «120 700 000,00»;
- 7) в строке «ВСЕГО по государственной программе» цифр «17 007 191 365,20» заменить цифрами «16 975 891 365,20», цифр «1 719 510 615,51» заменить цифрами «1 688 210 615,51», цифр «10 234 092 788,58» заменить цифрами «10 202 792 788,58», цифр «1 402 458 015,51» заменить цифрами «1 371 158 015,51».

Приложение № 3
к постановлению Правительства Омской области
от 5 июня 2018 года № 159-п

«Приложение
к Положению о размещении
линейного объекта регионального значения
«Строительство автомобильной дороги
Комсомол – Спайка в Омском и
Кормиловском муниципальных районах
Омской области»

ПЕРЕЧЕНЬ

и сведения о площади образуемых земельных участков, вид разрешенного использования образуемых земельных участков

№ п/п	Условный номер образуемого земельного участка	Вид разрешенного использования	Площадь, га	Способ образования	Примечания
1	55:09:080304:ЗУ 1	Автомобильный транспорт	0,5842	Раздел с сохранением исходного в измененных границах	Образуется из 55:09:000000:328
2	55:20:080503:ЗУ 2	Автомобильный транспорт	0,0037	Раздел	Образуется из 55:20:080503:55
3	55:20:080503:ЗУ 3	Автомобильный транспорт	0,4516	Раздел	Образуется из 55:20:080503:163
4	55:20:000000:ЗУ 4	Автомобильный транспорт	13,5363	Образование из земель государственной или муниципальной собственности	Земли государственной негосударственной муниципальной собственности

№ п/п	Условный номер образуемого земельного участка	Вид разрешенного использования	Площадь, га	Способ образования	Примечания
5	55:20:080201:3У 5	Автомобильный транспорт	0,1600	Образование из земель государственной или муниципальной собственности	Земли государственной негражданской собственности
6	55:20:080503:3У 6	Автомобильный транспорт	0,0047	Раздел	Образуется из 55:20:080503:165
7	55:20:080502:3У 7	Автомобильный транспорт	0,5934	Раздел	Образуется из 55:20:080502:399
8	55:20:080503:3У 8	Автомобильный транспорт	1,5030	Раздел	Образуется из 55:20:080503:66
9	55:20:080502:3У 9	Автомобильный транспорт	0,3219	Раздел	Образуется из 55:20:080502:431
10	55:20:080503:3У 10	Автомобильный транспорт	0,1149	Раздел с сохранением исходного в измененных границах	Образуется из 55:20:080503:68
11	55:20:080503:3У 11	Автомобильный транспорт	0,0931	Раздел	Образуется из 55:20:080503:142
12	55:20:080502:3У 12	Автомобильный транспорт	0,0397	Раздел	Образуется из 55:20:080502:413
13	55:20:080502:3У 13	Автомобильный транспорт	0,0748	Раздел	Образуется из 55:20:080502:412
14	55:20:080502:3У 14	Автомобильный транспорт	0,2901	Раздел	Образуется из 55:20:000000:5616
15	55:20:080503:3У 15	Автомобильный транспорт	1,3041	Раздел	Образуется из 55:20:080503:70
16	55:20:080502:3У 16	Автомобильный транспорт	0,2010	Раздел	Образуется из 55:20:080502:402

№ п/п	Условный номер образуемого земельного участка	Вид разрешенного использования	Площадь, га	Способ образования	Примечания
17	55:20:080502:3У 17	Автомобильный транспорт	0,1027	Раздел	Образуется из 55:20:080502:415
18	55:20:080502:3У 18	Автомобильный транспорт	0,0098	Раздел с сохранением исходного в измененных границах	Образуется из 55:20:080502:416
19	55:20:080201:3У 19	Автомобильный транспорт	0,9279	Образование из земель государственной или муниципальной собственности	Земли государственной негосударственной собственности
20	55:09:080304:3У 20	Автомобильный транспорт	0,2455	Раздел с сохранением исходного в измененных границах	Образуется из 55:09:000000:1578
21	55:09:080303:3У 21	Автомобильный транспорт	2,4124	Раздел с сохранением исходного в измененных границах	Образуется из 55:09:000000:1713
22	55:09:080303:3У 22	Недропользование	4,0000	Образование из земель государственной или муниципальной собственности	Земли государственной негосударственной собственности
23	55:09:000000:3У 23	Автомобильный транспорт	18,4843	Образование из земель государственной или муниципальной собственности	Земли государственной негосударственной собственности
24	55:20:080502:3У 24	Автомобильный транспорт	0,0302	Раздел	Образуется из 55:20:080502:433
25	55:20:080502:3У 25	Автомобильный транспорт	0,1048	Раздел	Образуется из 55:20:080502:432

№ п/п	Условный номер образуемого земельного участка	Вид разрешенного использования	Площадь, га	Способ образования	Примечания
26	55:20:080502:3У 26	Автомобильный транспорт	0,1546	Раздел	Образуется из 55:20:080502:434
27	55:20:080502:3У 27	Автомобильный транспорт	0,1010	Раздел	Образуется из 55:20:080502:430
28	55:20:080502:3У 28	Автомобильный транспорт	0,0079	Раздел	Образуется из 55:20:080502:429
29	55:20:080502:3У 29	Автомобильный транспорт	0,0873	Раздел	Образуется из 55:20:080502:428

»

21

ПЕРЕЧЕНЬ

изменений, вносимых в таблицу приложения № 1 «Перечень и сведения о площади образуемых земельных участков»

- 1) в строке 2 слово «перераспределения» заменить словом «раздела»;
- 2) строки 4 – 8 изложить в следующей редакции:

4	55:20:000000:5056/ЗУ1	<p>Заготовка древесины, заготовка живицы, заготовка и сбор недревесных лесных ресурсов, заготовка пищевых лесных ресурсов и сбор лекарственных растений, осуществление видов деятельности в сфере охотничьего хозяйства, ведение сельского хозяйства, осуществление научно-исследовательской деятельности, образовательной деятельности, осуществление рекреационной деятельности, выращивание посадочного материала лесных растений, выполнение работ по геологическому изучению недр, разработка месторождений полезных ископаемых, строительство и эксплуатация водохранилищ, иных искусственных водных объектов, а также гидро-технических сооружений, специализированных портов,</p>	0,16	<p>Образование земельного участка путем перераспределения земельного участка с кадастровым номером 55:20:000000:5056 и земель государственной собственности</p>	<p>Образуется из земельного участка 55:20:000000:5056 и земель государственной собственности</p>
---	-----------------------	---	------	---	--

		строительство, реконструкция, эксплуатация линейных объектов, осуществление религиозной деятельности				
5	55:20:220201:3У1	Трубопроводный транспорт	0,32	Образование земельного участка из земель, государственная собственность на которые не разграничена	Земли неразграниченной государственной собственности	
6	55:20:220301:3У2	Трубопроводный транспорт	0,13	Образование земельного участка путем перераспределения	Образуется из земельного участка 55:20:220301:433	
7	55:20:220301:3У3	Трубопроводный транспорт	0,45	Образование земельного участка путем перераспределения	Образуется из земельных участков 55:20:220301:1660 55:20:220301:433	
8	55:20:220301:3У4	Трубопроводный транспорт	0,21	Образование земельного участка путем перераспределения	Образуется из земельного участка 55:20:220301:433	

3) в строке 9 цифры «0,24» заменить цифрами «0,58»;

4) строки 10 – 12 изложить в следующей редакции:

10	55:20:000000:3У6	Трубопроводный транспорт	0,24	Образование земельного участка путем раздела	Образуется из земельного участка 55:20:000000:2127	
----	------------------	--------------------------	------	--	--	--

11	55:20:000000:3У7	Трубопроводный транспорт	0,01	Образование земельного участка путем раздела	Образуется из земельного участка 55:20:000000:2127
12	55:20:032003:3У8	Трубопроводный транспорт	0,01	Образование земельного участка путем раздела	Образуется из земельного участка 55:20:000000:2127

5) в строке 13 цифры «0,19» заменить цифрами «0,24»;

6) строку 14 изложить в следующей редакции:

14	55:20:000000:3У10	Трубопроводный транспорт	0,19	Образование земельного участка путем перераспределения	Образуется из земельного участка 55:20:000000:5056 и земель неразграниченной государственной собственности
----	-------------------	--------------------------	------	--	--

7) дополнить строками 15, 16 следующего содержания:

15	55:20:000000:3У11	Трубопроводный транспорт	79,23	Образование из земель, государственная собственность на которые не разграничена	Земли неразграниченной государственной собственности
16	55:20:180117:3У12	Трубопроводный транспорт	1,88	Образование из земель, государственная собственность на которые не разграничена	Земли неразграниченной государственной собственности

ПЕРЕЧЕНЬ

изменений, вносимых в таблицу приложения № 2 «Перечень и сведения о площади образуемых частей земельных участков, в отношении которых предполагается установление зон действия публичных сервитутов»

1) строки 42 – 116 изложить в следующей редакции:

42	55:20:060701:259	ЧЗУ1	Омская область, Омский район, Калининское сельское поселение, рабочие участки полей № 13с	Земли сельскохо- зяйственного назначения	1787	1970	В целях заключения договора аренды либо установления сервитута для прокладки инженерных коммуникаций
43	55:20:060701:260	ЧЗУ1	Омская область, Омский район, Калининское сельское поселение, рабочие участки полей № 13с	Земли сельскохо- зяйственного назначения	2610	5530	В целях заключения договора аренды либо установления сервитута для прокладки инженерных коммуникаций

44	55:20:060701:260	ЧЗУ2	Омская область, Омский район, Калининское сельское поселение, рабочие участки полей № 13с	Земли сельскохозяйственного назначения	1514	5530	В целях заключения договора аренды либо установления сервитута для прокладки инженерных коммуникаций
45	55:20:050601:266	ЧЗУ1	Омская область, г. Омск, пгт. Черемушки, ул. Бенеша, д. 15	Земли сельско- хозяйственного назначения	130548	4029188	В целях заключения договора аренды либо установления сервитута для прокладки инженерных коммуникаций
46	55:20:142001:273	ЧЗУ1	Омская область, Омский район, Новоомское сельское поселение, рабочие участки полей № 293	Земли сельско- хозяйственного назначения	5502	201930	В целях заключения договора аренды либо установления сервитута для прокладки инженерных коммуникаций

47	55:20:050501:278	ЧЗУ1	Омская область, Омский район, п. Иртышский, ул. Садовая, д. 29	Земли сельско- хозяйственного назначения	65545	9182785	В целях заключения договора аренды либо установления сервитута для прокладки инженерных коммуникаций
48	55:20:050501:278	ЧЗУ2	Омская область, Омский район, п. Иртышский, ул. Садовая, д. 29	Земли сельско- хозяйственного назначения	1014	9182785	В целях заключения договора аренды либо установления сервитута для прокладки инженерных коммуникаций
49	55:20:050501:278	ЧЗУ3	Омская область, Омский район, п. Иртышский, ул. Садовая, д. 29	Земли сельско- хозяйственного назначения	52310	9182785	В целях заключения договора аренды либо установления сервитута для прокладки инженерных коммуникаций

50	55:20:142001:280	ЧЗУ1	Омская область, Омский район, Новоомское сельское поселение, рабочие участки полей № 8с	Земли сельско- хозяйственного назначения	1508	6458	В целях заключения договора аренды либо установления сервитута для прокладки инженерных коммуникаций
51	55:20:142001:286	ЧЗУ1	Омская область, Омский район, Новоомское сельское поселение, рабочие участки полей № 177	Земли сельско- хозяйственного назначения	61265	2028000	В целях заключения договора аренды либо установления сервитута для прокладки инженерных коммуникаций
52	55:20:142001:308	ЧЗУ1	Омская область, Омский район, Новоомское сельское поселение, рабочие участки полей № 260, 261, 262	Земли сельско- хозяйственного назначения	8585	212000	В целях заключения договора аренды либо установления сервитута для прокладки инженерных коммуникаций

53	55:20:142001:336	ЧЗУ1	Омская область, Омский район, Новоомское сельское поселение, рабочие участки поля № 11с	Земли сельско- хозяйственного назначения	1253	15000	В целях заключения договора аренды либо установления сервитута для прокладки инженерных коммуникаций
54	55:20:142001:339	ЧЗУ1	Омская область, Омский район, АОЗТ Новоомское, рабочие участки полей № 109, 110, 111, 112, 113	Земли сельско- хозяйственного назначения	37171	403849	В целях заключения договора аренды либо установления сервитута для прокладки инженерных коммуникаций
55	55:20:142001:341	ЧЗУ1	Омская область, Омский район, АОЗТ Новоомское, рабочие участки полей № 9с	Земли сельско- хозяйственного назначения	1207	45000	В целях заключения договора аренды либо установления сервитута для прокладки инженерных коммуникаций

56	55:20:142002:344	ЧЗУ1	Омская область, Омский район, Новоомское сельское поселение, рабочие участки поля № 427	Земли сельско- хозяйственного назначения	6455	53000	В целях заключения договора аренды либо установления сервитута для прокладки инженерных коммуникаций
57	55:20:060701:408	ЧЗУ 1	Омская область, Омский район, Калининское сельское поселение, рабочие участки полей № 13с	Земли сельско- хозяйственного назначения	1023	1023	В целях заключения договора аренды либо установления сервитута для прокладки инженерных коммуникаций
58	55:20:000000:4138	ЧЗУ1	Омская область, Омский район, д. Черемуховское, ул. Тепличная, д. 16	Земли сельско- хозяйственного назначения	56753	1772778	В целях заключения договора аренды либо установления сервитута для прокладки инженерных коммуникаций

59	55:20:000000:4222	ЧЗУ1	Омская область, Омский район, АОЗТ Богословское	Земли сельско- хозяйственного назначения	177	92000	В целях заключения договора аренды либо установления сервитута для прокладки инженерных коммуникаций
60	55:20:000000:4222	ЧЗУ2	Омская область, Омский район, АОЗТ Богословское	Земли сельско- хозяйственного назначения	313	92000	В целях заключения договора аренды либо установления сервитута для прокладки инженерных коммуникаций
61	55:20:220301:433	ЧЗУ1	Омская область, Омский район, д. Верхний Карбуш, ул. Карбышева, д. 1	Земли сельско- хозяйственного назначения	47678	600000	В целях заключения договора аренды либо установления сервитута для прокладки инженерных коммуникаций

62	55:20:220301:433	ЧЗУ2	Омская область, Омский район, д. Верхний Карбуш, ул. Карбышева, д. 1	Земли сельско- хозяйственного назначения	16860	600000	В целях заключения договора аренды либо установления сервитута для прокладки инженерных коммуникаций
63	55:20:142002:439	ЧЗУ1	Омская область, Омский район, п. Новоомский, ул. 50 лет Октября, д. 32	Земли сельско- хозяйственного назначения	1574	60000	В целях заключения договора аренды либо установления сервитута для прокладки инженерных коммуникаций
64	55:20:142002:444	ЧЗУ1	Омская область, Омский район, Новоомское сельское поселение	Земли сельско- хозяйственного назначения	71575	1037855	В целях заключения договора аренды либо установления сервитута для прокладки инженерных коммуникаций

65	55:20:142002:450	ЧЗУ1	Омская область, Омский район, Новоомское сельское поселение	Земли сельско- хозяйственного назначения	37149	1169792	В целях заключения договора аренды либо установления сервитута для прокладки инженерных коммуникаций
66	55:20:142001:453	ЧЗУ1	Омская область, Омский район, Новоомское сельское поселение, рабочие участки полей № 9с	Земли сельско- хозяйственного назначения	940	3838	В целях заключения договора аренды либо установления сервитута для прокладки инженерных коммуникаций
67	55:20:142001:459	ЧЗУ1	Омская область, Омский район, п. Новоомский, ул. Шоссейная, д. 11	Земли сельско- хозяйственного назначения	16049	580000	В целях заключения договора аренды либо установления сервитута для прокладки инженерных коммуникаций

68	55:20:142001:461	ЧЗУ1	Омская область, Омский район, Новоомское сельское поселение, рабочие участки полей № 285	Земли сельско- хозяйственного назначения	37785	52999	В целях заключения договора аренды либо установления сервитута для прокладки инженерных коммуникаций
69	55:20:142001:461	ЧЗУ2	Омская область, Омский район, Новоомское сельское поселение, рабочие участки полей № 285	Земли сельско- хозяйственного назначения	22415	52999	В целях заключения договора аренды либо установления сервитута для прокладки инженерных коммуникаций
70	55:20:060702:465	ЧЗУ1	Омская область, Омский район, Калининское сельское поселение, рабочие участки полей № 63	Земли сельско- хозяйственного назначения	253	134000	В целях заключения договора аренды либо установления сервитута для прокладки инженерных коммуникаций

71	55:20:050601:504	ЧЗУ1	Омская область, г. Омск, п. Черемуховское, ул. Тепличная, д. 16	Земли сельско- хозяйственного назначения	62378	1436562	В целях заключения договора аренды либо установления сервитута для прокладки инженерных коммуникаций
72	55:20:220301:53	ЧЗУ1	Омская область, Омский район, Троицкое сельское поселение, рабочие участки полей № 117, 8-п	Земли сельско- хозяйственного назначения	3935	174900	В целях заключения договора аренды либо установления сервитута для прокладки инженерных коммуникаций
73	55:20:142001:55	ЧЗУ1	Омская область, Омский район, Новоомское сельское поселение, рабочие участки поля № 257	Земли сельско- хозяйственного назначения	1426	159000	В целях заключения договора аренды либо установления сервитута для прокладки инженерных коммуникаций

74	55:20:142001:55	ЧЗУ2	Омская область, Омский район, Новоомское сельское поселение, рабочие участки поля № 257	Земли сельско- хозяйственного назначения	7331	159000	В целях заключения договора аренды либо установления сервитута для прокладки инженерных коммуникаций
75	55:20:142001:55	ЧЗУ3	Омская область, Омский район, Новоомское сельское поселение, рабочие участки поля № 257	Земли сельско- хозяйственного назначения	2491	159000	В целях заключения договора аренды либо установления сервитута для прокладки инженерных коммуникаций
76	55:20:000000:5902	ЧЗУ1	Омская область, Омский район, с. Троицкое, ул. Дорстрой	Земли сельско- хозяйственного назначения	66820	3238951	В целях заключения договора аренды либо установления сервитута для прокладки инженерных коммуникаций

77	55:20:220303:67	ЧЗУ1	Омская область, Омский район, Троицкое сельское поселение, рабочие участки полей № 309, 310, 8-п	Земли сельско- хозяйственного назначения	35876	58300	В целях заключения договора аренды либо установления сервитута для прокладки инженерных коммуникаций
78	55:20:060702:721	ЧЗУ1	Омская область, Омский район, Калининское сельское поселение, рабочие участки полей № 61, 63	Земли сельско- хозяйственного назначения	17870	134000	В целях заключения договора аренды либо установления сервитута для прокладки инженерных коммуникаций
79	55:20:220303:81	ЧЗУ1	Омская область, Омский район, Троицкое сельское поселение, рабочие участки полей № 300	Земли сельско- хозяйственного назначения	11737	359800	В целях заключения договора аренды либо установления сервитута для прокладки инженерных коммуникаций

80	55:20:220301:13	ЧЗУ1	Омская область, Омский район, в границах земель, переданных в ведение Троицкого сельского поселения	Земли населенных пунктов	19282	340000	В целях заключения договора аренды либо установления сервитута для прокладки инженерных коммуникаций
81	55:20:220301:1654	ЧЗУ1	Омская область, Омский район, д. Верхний Карбуш, ул. Садовая, д. 2	Земли населенных пунктов	3332	708718	В целях заключения договора аренды либо установления сервитута для прокладки инженерных коммуникаций

82	55:20:000000:3694	ЧЗУ1	Омская область, Омский район, автодорога: Омск – Русская Поляна (в юго-западной части кадастрового района)	Земли промышлен- ности, энергетики, транспорта, связи, радиовещания, телевидения, информатики, земли для обеспечения космической деятельности, земли обороны, безопасности и земли иного специального назначения	1171	201820	В целях заключения договора аренды либо установления сервитута для прокладки инженерных коммуникаций
----	-------------------	------	---	---	------	--------	--

83	55:20:000000:5574	ЧЗУ1	Омская область, Омский район, Троицкое сельское поселение, М 51 «Байкал» Южный обход г. Омска	Земли промышлен- ности, энергетики, транспорта, связи, радиовещания, телевидения, информатики, земли для обеспечения космической деятельности, земли обороны, безопасности и земли иного специального назначения	682	347143	В целях заключения договора аренды либо установления сервитута для прокладки инженерных коммуникаций
----	-------------------	------	--	---	-----	--------	--

84	55:20:000000:5583	ЧЗУ1	Омская область, Омский район, Иртышское сельское поселение, М-38 «Омск – Черлак» до границы с Республикой Казахстан (км 13+503 км 80+464)	Земли промышлен- ности, энергетики, транспорта, связи, радиовещания, телевидения, информатики, земли для обеспечения космической деятельности, земли обороны, и безопасности и земли иного специального назначения	1612	452203	В целях заключения договора аренды либо установления сервитута для прокладки инженерных коммуникаций
----	-------------------	------	---	---	------	--------	--

85	55:20:000000:4198	ЧЗУ1	Омская область, Омский район, Омское лесничество, Лузинское участковое лесничество, части кварталов 48 – 50 (выделы № 1 – 17 квартала 48, выделы № 1 – 151 квартала 49, выделы № 1 – 5, 6, 7 – 11, 12, 13 – 20 квартала 50)	Земли лесного фонда	1000	1603814	В целях заключения договора аренды либо установления сервитута для прокладки инженерных коммуникаций
86	55:20:000000:4198	ЧЗУ2	Омская область, Омский район, Омское лесничество, Лузинское участковое лесничество, части кварталов 48 – 50 (выделы № 1 – 17 квартала 48, выделы № 1 – 151 квартала 49, выделы № 1 – 5, 6, 7 – 11, 12, 13 – 20 квартала 50)	Земли лесного фонда	927	1603814	В целях заключения договора аренды либо установления сервитута для прокладки инженерных коммуникаций

87	55:20:0000000:4198	ЧЗУ3	Омская область, Омский район, Омское лесничество, Лузинское участковое лесничество, части кварталов 48 – 50 (выделы № 1 – 17 квартала 48, выделы № 1 – 151 квартала 49, выделы № 1 – 5, 6, 7 – 11, 12, 13 – 20 квартала 50)	Земли лесного фонда	1663	1603814	В целях заключения договора аренды либо установления сервитута для прокладки инженерных коммуникаций
88	55:20:0000000:4198	ЧЗУ4	Омская область, Омский район, Омское лесничество, Лузинское участковое лесничество, части кварталов 48 – 50 (выделы № 1 – 17 квартала 48, выделы № 1 – 151 квартала 49, выделы № 1 – 5, 6, 7 – 11, 12, 13 – 20 квартала 50)	Земли лесного фонда	1264	1603814	В целях заключения договора аренды либо установления сервитута для прокладки инженерных коммуникаций

89	55:20:000000:4198	ЧЗУ5	Омская область, Омский район, Омское лесничество, Лузинское участковое лесничество, части кварталов 48 – 50 (выделы № 1 – 17 квартала 48, выделы № 1 – 151 квартала 49, выделы № 1 – 5, 6, 7 – 11, 12, 13 – 20 квартала 50)	Земли лесного фонда	821	1603814	В целях заключения договора аренды либо установления сервитута для прокладки инженерных коммуникаций
90	55:20:000000:4198	ЧЗУ6	Омская область, Омский район, Омское лесничество, Лузинское участковое лесничество, части кварталов 48 – 50 (выделы № 1 – 17 квартала 48, выделы № 1 – 151 квартала 49, выделы № 1 – 5, 6, 7 – 11, 12, 13 – 20 квартала 50)	Земли лесного фонда	123	1603814	В целях заключения договора аренды либо установления сервитута для прокладки инженерных коммуникаций

91	55:20:000000:4779	ЧЗУ1	Омская область, Омский район, Омское лесничество, Усть-Заостровское участковое лесничество кварталы 1 – 13, 17 – 22, 29	Земли лесного фонда	263	19821033	В целях заключения договора аренды либо установления сервитута для прокладки инженерных коммуникаций
92	55:20:000000:4779	ЧЗУ2	Омская область, Омский район, Омское лесничество, Усть-Заостровское участковое лесничество, кварталы 1 – 13, 17-22, 29	Земли лесного фонда	1068	19821033	В целях заключения договора аренды либо установления сервитута для прокладки инженерных коммуникаций
93	55:20:000000:4779	ЧЗУ3	Омская область, Омский район, Омское лесничество, Усть-Заостровское участковое лесничество, кварталы 1 – 13, 17 – 22, 29	Земли лесного фонда	897	19821033	В целях заключения договора аренды либо установления сервитута для прокладки инженерных коммуникаций

94	55:20:000000:4779	ЧЗУ4	Омская область, Омский район, Омское лесничество, Усть-Заостровское участковое лесничество, кварталы 1 – 13, 17 – 22, 29	Земли лесного фонда	429	19821033	В целях заключения договора аренды либо установления сервитута для прокладки инженерных коммуникаций
95	55:20:000000:4779	ЧЗУ5	Омская область, Омский район, Омское лесничество, Усть-Заостровское участковое лесничество, кварталы 1 – 13, 17 – 22, 29	Земли лесного фонда	4800	19821033	В целях заключения договора аренды либо установления сервитута для прокладки инженерных коммуникаций
96	55:20:000000:4779	ЧЗУ6	Омская область, Омский район, Омское лесничество, Усть-Заостровское участковое лесничество, кварталы 1 – 13, 17 – 22, 29	Земли лесного фонда	7415	19821033	В целях заключения договора аренды либо установления сервитута для прокладки инженерных коммуникаций

97	55:20:000000:4779	ЧЗУ7	Омская область, Омский район, Омское лесничество, Усть-Заостровское участковое лесничество, кварталы 1 – 13, 17 – 22, 29	Земли лесного фонда	4522	19821033	В целях заключения договора аренды либо установления сервитута для прокладки инженерных коммуникаций
98	55:20:000000:4779	ЧЗУ8	Омская область, Омский район, Омское лесничество, Усть-Заостровское участковое лесничество, кварталы 1 – 13, 17 – 22, 29	Земли лесного фонда	3661	19821033	В целях заключения договора аренды либо установления сервитута для прокладки инженерных коммуникаций
99	55:20:000000:4779	ЧЗУ9	Омская область, Омский район, Омское лесничество, Усть-Заостровское участковое лесничество, кварталы 1 – 13, 17 – 22, 29	Земли лесного фонда	2487	19821033	В целях заключения договора аренды либо установления сервитута для прокладки инженерных коммуникаций

100	55:20:000000:4779	ЧЗУ10	Омская область, Омский район, Омское лесничество, Усть-Заостровское участковое лесничество, кварталы 1 – 13, 17 – 22, 29	Земли лесного фонда	1899	19821033	В целях заключения договора аренды либо установления сервитута для прокладки инженерных коммуникаций
101	55:20:000000:4779	ЧЗУ11	Омская область, Омский район, Омское лесничество, Усть-Заостровское участковое лесничество, кварталы 1 – 13, 17 – 22, 29	Земли лесного фонда	1957	19821033	В целях заключения договора аренды либо установления сервитута для прокладки инженерных коммуникаций
102	55:20:000000:4779	ЧЗУ12	Омская область, Омский район, Омское лесничество, Усть-Заостровское участковое лесничество, кварталы 1 – 13, 17 – 22, 29	Земли лесного фонда	71	19821033	В целях заключения договора аренды либо установления сервитута для прокладки инженерных коммуникаций

103	55:20:000000:4957	ЧЗУ1	Омская область, Омский район, Городское участковое лесничество Омского лесничества, кварталы 55 – 57	Земли лесного фонда	187	1776450	В целях заключения договора аренды либо установления сервитута для прокладки инженерных коммуникаций
104	55:20:000000:4957	ЧЗУ2	Омская область, Омский район, Городское участковое лесничество Омского лесничества, кварталы 55 – 57	Земли лесного фонда	1038	1776450	В целях заключения договора аренды либо установления сервитута для прокладки инженерных коммуникаций
105	55:20:000000:4957	ЧЗУ3	Омская область, Омский район, Городское участковое лесничество Омского лесничества, кварталы 55 – 57	Земли лесного фонда	633	1776450	В целях заключения договора аренды либо установления сервитута для прокладки инженерных коммуникаций

106	55:20:000000:4957	ЧЗУ4	Омская область, Омский район, Городское участковое лесничество Омского лесничества, кварталы 55 – 57	Земли лесного фонда	4447	1776450	В целях заключения договора аренды либо установления сервитута для прокладки инженерных коммуникаций
107	55:20:000000:4957	ЧЗУ5	Омская область, Омский район, Городское участковое лесничество Омского лесничества, кварталы 55 – 57	Земли лесного фонда	11005	1776450	В целях заключения договора аренды либо установления сервитута для прокладки инженерных коммуникаций
108	55:20:000000:4957	ЧЗУ6	Омская область, Омский район, Городское участковое лесничество Омского лесничества, кварталы 55 – 57	Земли лесного фонда	213	1776450	В целях заключения договора аренды либо установления сервитута для прокладки инженерных коммуникаций

109	55:20:000000:4957	ЧЗУ7	Омская область, Омский район, Городское участковое лесничество Омского лесничества, кварталы 55 – 57	Земли лесного фонда	4753	1776450	В целях заключения договора аренды либо установления сервитута для прокладки инженерных коммуникаций
110	55:20:000000:4957	ЧЗУ8	Омская область, Омский район, Городское участковое лесничество Омского лесничества, кварталы 55 – 57	Земли лесного фонда	2163	1776450	В целях заключения договора аренды либо установления сервитута для прокладки инженерных коммуникаций
111	55:20:000000:4957	ЧЗУ9	Омская область, Омский район, Городское участковое лесничество Омского лесничества, кварталы 55 – 57	Земли лесного фонда	3829	1776450	В целях заключения договора аренды либо установления сервитута для прокладки инженерных коммуникаций

112	55:20:000000:4957	ЧЗУ10	Омская область, Омский район, Городское участковое лесничество Омского лесничества, кварталы 55 – 57	Земли лесного фонда	65545	1776450	В целях заключения договора аренды либо установления сервитута для прокладки инженерных коммуникаций
113	55:20:000000:4957	ЧЗУ11	Омская область, Омский район, Городское участковое лесничество Омского лесничества, кварталы 55 – 57	Земли лесного фонда	7929	1776450	В целях заключения договора аренды либо установления сервитута для прокладки инженерных коммуникаций
114	55:20:000000:5047	ЧЗУ1	Омская область, Омский район, Омское лесничество, Усть-Заостровское участковое лесничество, кварталы 25, 26, 37, 38, 51 – 54, 56, 58, часть квартала 36	Земли лесного фонда	5485	5962720	В целях заключения договора аренды либо установления сервитута для прокладки инженерных коммуникаций

115	55:20:000000:5056	ЗУ1/ЧЗУ1	Омская область, Омский район, Омское лесничество, Городское участковое лесничество, кварталы 1 – 8, 17 – 21, 26 – 30, 32 – 34, 42 – 46, 52, 53	Земли лесного фонда	1600	18706616	В целях заключения договора аренды либо установления сервитута для прокладки инженерных коммуникаций
116	55:20:000000:5056	ЧЗУ1	Омская область, Омский район, Омское лесничество, Городское участковое лесничество, кварталы 1 – 8, 17 – 21, 26 – 30, 32 – 34, 42 – 46, 52, 53	Земли лесного фонда	25	18706616	В целях заключения договора аренды либо установления сервитута для прокладки инженерных коммуникаций

2) дополнить строками 117 – 120 следующего содержания:

117	55:20:000000:5056	ЧЗУ2	Омская область, Омский район, Омское лесничество, Городское участковое лесничество, кварталы 1 – 8, 17 – 21, 26 – 30, 32 – 34, 42 – 46, 52, 53	Земли лесного фонда	2782	18706616	В целях заключения договора аренды либо установления сервитута для прокладки инженерных коммуникаций
118	55:20:000000:5056	ЧЗУ3	Омская область, Омский район, Омское лесничество, Городское участковое лесничество, кварталы 1 – 8, 17 – 21, 26 – 30, 32 – 34, 42 – 46, 52, 53	Земли лесного фонда	1146	18706616	В целях заключения договора аренды либо установления сервитута для прокладки инженерных коммуникаций








119	55:20:000000:5056	ЧЗУ4	Омская область, Омский район, Омское лесничество, Городское участковое лесничество, кварталы 1 – 8, 17 – 21, 26 – 30, 32 – 34, 42 – 46, 52, 53	Земли лесного фонда	1290	18706616	В целях заключения договора аренды либо установления сервитута для прокладки инженерных коммуникаций
120	55:20:000000:5199	ЧЗУ1	Омская область, Омский район, Омское лесничество, Усть-Заостровское участковое лесничество, кварталы 14 – 16, 27, 28, 31 – 33, 39 – 50	Земли лесного фонда	3388	21606417	В целях заключения договора аренды либо установления сервитута для прокладки инженерных коммуникаций

1/2/2017


Чертеж межевания территории

Приложение № 7
к постановлению Правительства Омской области
от 5 июля 2018 года № 159-Л
«Приложение № 3 к постановлению
Правительства Омской области
от 17 января 2018 года № 1-п

УСЛОВНЫЕ ОБОЗНАЧЕНИЯ

-  Границы планировочного элемента планировочной структуры
-  Красные линии
-  Границы и условные номера образуемых земельных участков
-  Минимальные расстояния от ГРС до жилого участка, промышленных предприятий, зданий и сооружений газопровода
-  Территории водных объектов
-  Преломления по установлению кубличных сервитутов
-  Границы и условные номера образуемых частей земельных участков в целях заключения договоров аренды либо установления сервитута для прокладки межсетевых коммуникаций

Проект планировки, проект межевания территорий
линейного объекта регионального значения
«Газопровод-отвод к ГРС-29 (Фир. нерес-77 тыс. куб.м/час)
в г. Омске с подключением к МГ СРГО — Омск, км 1758»



Примечание:
1. Обремененный земельный участок (ЗУ) является многоквартирным домом регионального назначения - Трубопроводный газопровод
2. Земля государственной собственности - ЗСО на балансе Управления Государственного имущества
ссылка на 3.16 СЗМФ 2.04.04-59*
В актуализированной версии СП 36.13330.2012 земельный участок является, земельный участок, 7.15 и 7.16 и 4.5 с минимальными расстояниями. Там же ГРС - для жилого участка, промышленных предприятий, зданий и сооружений - 75 м. Минимальное расстояние от газа подземного газопровода до зданий и сооружений - 50м.
Минимальное расстояние от газа подземной артезианской скважины 150 м до зданий и сооружений при подземной артезианской - 75 м.

