



ПРАВИТЕЛЬСТВО ОМСКОЙ ОБЛАСТИ

ПОСТАНОВЛЕНИЕ

19 февраля 2020 года

№ _____ 45-п

г. Омск

О внесении изменений в отдельные постановления Правительства Омской области

1. Приложение № 2 "Описание границ государственного природного комплексного заказника регионального значения "Озеро Эбейты" к постановлению Правительства Омской области от 17 мая 2012 года № 110-п "Об организации государственного природного комплексного заказника регионального значения "Озеро Эбейты" изложить в новой редакции согласно приложению № 1 к настоящему постановлению.

2. Приложение № 2 "Описание границ государственного природного зоологического заказника регионального значения "Лузинская дача" к постановлению Правительства Омской области от 26 декабря 2012 года № 311-п "О государственном природном зоологическом заказнике регионального значения "Лузинская дача" изложить в новой редакции согласно приложению № 2 к настоящему постановлению.

3. Приложение № 2 "Описание границ государственного природного заказника регионального значения "Пеликаньи острова" к постановлению Правительства Омской области от 26 июня 2013 года № 141-п "Об организации государственного природного заказника регионального значения "Пеликаньи острова" изложить в новой редакции согласно приложению № 3 к настоящему постановлению.

4. Приложение № 2 "Описание границ государственного природного заказника регионального значения "Озеро Ленево" к постановлению Правительства Омской области от 24 декабря 2013 года № 362-п "Об организации государственного природного заказника регионального значения "Озеро Ленево" изложить в новой редакции согласно приложению № 4 к настоящему постановлению.

Исполняющий обязанности
Председателя Правительства
Омской области

В.П. Бойко

Приложение № 1
к постановлению Правительства Омской области
от 19 февраля 2020 года № 45-п

"Приложение № 2
к постановлению Правительства Омской области
от 17 мая 2012 года № 110-п

Описание местоположения границ государственного природного
комплексного заказника регионального значения
"Озеро Эбейты"

Сведения о государственном природном комплексном заказнике регионального значения "Озеро Эбейты"		
№ п/п	Характеристики объекта	Описание характеристик
1	Местоположение объекта	Омская область, пересечение границ Москаленского, Полтавского и Исилькульского муниципальных районов Омской области
2	Площадь объекта ± величина погрешности определения площади (P ± ΔP)	100 000 000 кв.м
3	Описание границ объекта	Северная, западная, южная и восточная границы территории государственного природного комплексного заказника регионального значения "Озеро Эбейты" проходят в 500 м от уреза воды озера Эбейты


Координаты характерных точек границ государственного природного
комплексного заказника регионального значения
"Озеро Эбейты"

Сведения о местоположении границ государственного природного комплексного заказника регионального значения "Озеро Эбейты"				
Система координат: КН55:06:020901				
Сведения о характерных точках границ государственного природного комплексного заказника регионального значения "Озеро Эбейты"				
Обозначение характерных точек границ	Координаты		Метод определения координат и средняя квадратическая погрешность положения характерной точки (Mt), м	Описание обозначения точки на местности (при наличии)
	X	Y		
1	2	3	4	5
Учетный номер участка границы зоны или территории				
1.1.1	448652.32	1246322.32	Иное описание	—
1.1.2	449110.59	1246786.21	Иное описание	—
1.1.3	449407.78	1247179.6	Иное описание	—
1.1.4	449730.18	1247648.69	Иное описание	—
1.1.5	450052.59	1248132.91	Иное описание	—
1.1.6	450375.02	1248647.42	Иное описание	—
1.1.7	450581.6	1249005.58	Иное описание	—
1.1.8	450843.58	1249424.25	Иное описание	—
1.1.9	451080.37	1249817.71	Иное описание	—
1.1.10	451289.54	1250281.87	Иное описание	—
1.1.11	451395.55	1250751.17	Иное описание	—
1.1.12	451385.86	1251211.84	Иное описание	—
1.1.13	451287.94	1251653.68	Иное описание	—
1.1.14	451132.01	1251979.55	Иное описание	—
1.1.15	450973.53	1252242.33	Иное описание	—
1.1.16	450767.19	1252507.72	Иное описание	—
1.1.17	450548.24	1252740.33	Иное описание	—
1.1.18	450280.29	1252951.89	Иное описание	—
1.1.19	449764.11	1253312.2	Иное описание	—
1.1.20	449205.21	1253621.18	Иное описание	—
1.1.21	448510.33	1253965.76	Иное описание	—
1.1.22	447785.24	1254320.48	Иное описание	—
1.1.23	447186.01	1254574.02	Иное описание	—
1.1.24	446766.26	1254753.04	Иное описание	—
1.1.25	446191.65	1254929.05	Иное описание	—
1.1.26	445753.48	1255005.6	Иное описание	—
1.1.27	445332.74	1255107.58	Иное описание	—
1.1.28	444884.5	1255189.2	Иное описание	—
1.1.29	444292.89	1255220.42	Иное описание	—
1.1.30	443846.19	1255196.73	Иное описание	—
1.1.31	443475.93	1255143.84	Иное описание	—

1	2	3	4	5
1.1.32	443069.25	1255085.73	Иное описание	—
1.1.33	442696.92	1255039.65	Иное описание	—
1.1.34	442222.47	1254931.65	Иное описание	—
1.1.35	441779.13	1254816.41	Иное описание	—
1.1.36	441368.12	1254670.47	Иное описание	—
1.1.37	440917.37	1254510.13	Иное описание	—
1.1.38	440594.15	1254348.78	Иное описание	—
1.1.39	440321.43	1254217.69	Иное описание	—
1.1.40	439978	1254056.34	Иное описание	—
1.1.41	439629.52	1253829.39	Иное описание	—
1.1.42	439331.54	1253612.5	Иное описание	—
1.1.43	439115.57	1253423.6	Иное описание	—
1.1.44	438896.9	1253179.27	Иное описание	—
1.1.45	438759.88	1253026.18	Иное описание	—
1.1.46	438624.98	1252802.75	Иное описание	—
1.1.47	438433.64	1252404.86	Иное описание	—
1.1.48	438367.35	1252212.33	Иное описание	—
1.1.49	438285.19	1251871.37	Иное описание	—
1.1.50	438250.31	1251628.04	Иное описание	—
1.1.51	438230.88	1251359.37	Иное описание	—
1.1.52	438264.63	1250928.9	Иное описание	—
1.1.53	438323.77	1250563.74	Иное описание	—
1.1.54	438415.22	1250166.01	Иное описание	—
1.1.55	438603.52	1249521.1	Иное описание	—
1.1.56	438765.29	1248957.22	Иное описание	—
1.1.57	438916.66	1248575.75	Иное описание	—
1.1.58	439052.6	1248197.05	Иное описание	—
1.1.59	439238.94	1247838.49	Иное описание	—
1.1.60	439556.31	1247474.72	Иное описание	—
1.1.61	439903.95	1247201.79	Иное описание	—
1.1.62	440160.9	1247019.82	Иное описание	—
1.1.63	440498.47	1246797.38	Иное описание	—
1.1.64	440810.85	1246590.09	Иное описание	—
1.1.65	441188.75	1246397.9	Иное описание	—
1.1.66	441506.21	1246301.66	Иное описание	—
1.1.67	441848.86	1246190.25	Иное описание	—
1.1.68	442196.72	1246111.33	Иное описание	—
1.1.69	442588.56	1245951.04	Иное описание	—
1.1.70	442871.95	1245850.19	Иное описание	—
1.1.71	443331.36	1245686.72	Иное описание	—
1.1.72	443675.12	1245564.39	Иное описание	—
1.1.73	444138.84	1245399.38	Иное описание	—
1.1.74	444509.4	1245228.44	Иное описание	—
1.1.75	445018.33	1245041.15	Иное описание	—
1.1.76	445381.17	1245015.54	Иное описание	—
1.1.77	445738.99	1245065.64	Иное описание	—
1.1.78	446106.88	1245095.54	Иное описание	—
1.1.79	446489.9	1245135.52	Иное описание	—
1.1.80	446832.62	1245226.01	Иное описание	—

1	2	3	4	5
1.1.81	447185.43	1245361.92	Иное описание	—
1.1.82	447534.54	1245490.65	Иное описание	—
1.1.83	447917.17	1245722.43	Иное описание	—
1.1.84	448294.78	1245984.51	Иное описание	—
1.1.85	448652.32	1246322.32	Иное описание	—

Карта-схема
государственного природного комплексного заказника регионального
значения "Озеро Эбейты"



Приложение № 2
к постановлению Правительства Омской области
от 19 февраля 2020 года № 45-п

"Приложение № 2
к постановлению Правительства Омской области
от 26 декабря 2012 года № 311-п

Описание местоположения границ государственного природного
зоологического заказника регионального значения
"Лузинская дача"

Сведения о государственном природном зоологическом заказнике регионального значения "Лузинская дача"		
№ п/п	Характеристики объекта	Описание характеристик
1	2	3
1	Местоположение объекта	Омская область, Любинский муниципальный район Омской области
2	Площадь объекта ± величина погрешности определения площади (P ± ΔP)	304 000 000 кв.м
3	Описание границ объекта	Территория государственного природного зоологического заказника регионального значения "Лузинская дача" имеет следующие границы: северная – от точки пересечения железной дороги Омск – Называевск с границей Любинского муниципального района Омской области 55°21'59" северной широты 72°0'2" восточной долготы, далее вдоль железной дороги до точки пересечения с автомобильной дорогой Мокшино – Борятино; восточная – от точки пересечения железной дороги с автомобильной дорогой Мокшино – Борятино по автомобильной дороге через село Борятино до села Шулаевка, далее по автомобильной дороге Шулаевка

1	2	3
		<p>(Любинского муниципального района Омской области) – Ивановка (Москаленского муниципального района Омской области) до точки пересечения с границей Любинского муниципального района Омской области 55°7'28" северной широты 72°10'40" восточной долготы;</p> <p>южная – от точки пересечения автомобильной дороги Шулаевка (Любинского муниципального района Омской области) – Ивановка (Москаленского муниципального района Омской области) с границей Любинского муниципального района Омской области 55°7'28" северной широты 72°10'40" восточной долготы по границе Любинского муниципального района Омской области до точки пересечения с автомобильной дорогой Малая Черноостровка (Любинского муниципального района Омской области) – Красное Знамя (Москаленского муниципального района Омской области) 55°8'26" северной широты 72°3'25" восточной долготы;</p> <p>западная – от точки пересечения автомобильной дороги Малая Черноостровка (Любинского муниципального района Омской области) – Красное Знамя (Москаленского муниципального района Омской области) 55°8'26" северной широты 72°3'25" восточной долготы с границей Любинского муниципального района Омской области, далее по границе Любинского муниципального района Омской области до точки пересечения с железной дорогой Омск – Называевск 55°21'59" северной широты 72°0'2" восточной долготы</p>

Координаты характерных точек границ государственного природного
зоологического заказника регионального значения
"Лузинская дача"

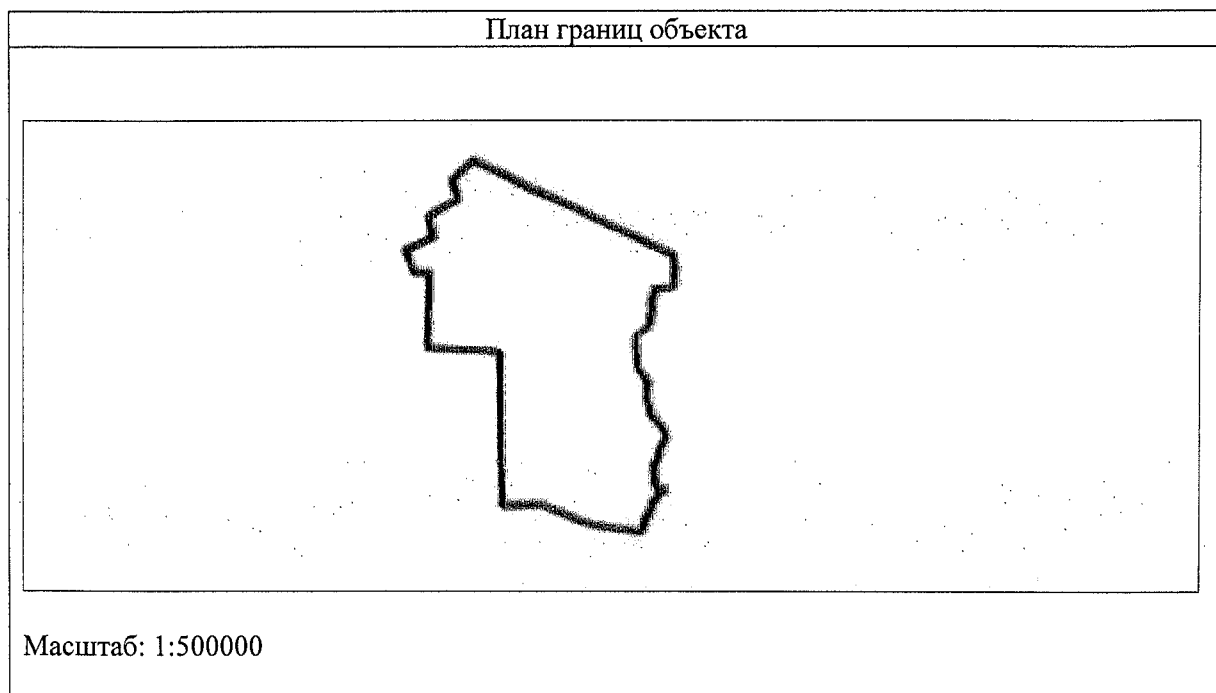
Сведения о местоположении границ государственного природного зоологического заказника регионального значения "Лузинская дача"				
Система координат: КН55:13:070405				
Сведения о характерных точках границ государственного природного зоологического заказника регионального значения "Лузинская дача"				
Обозначение характерных точек границ	Координаты		Метод определения координат и средняя квадратическая погрешность положения характерной точки (Mt), м	Описание обозначения точки на местности (при наличии)
	X	Y		
1	2	3	4	5
Учетный номер участка границы зоны или территории				
1.1.1	524050.93	1265753.6	Иное описание	--
1.1.2	524293.31	1265997.25	Иное описание	--
1.1.3	524979.31	1266701.8	Иное описание	--
1.1.4	523668.97	1269423.89	Иное описание	--
1.1.5	523353.55	1270073.64	Иное описание	--
1.1.6	523187.37	1270358.16	Иное описание	--
1.1.7	523086.72	1270557.47	Иное описание	--
1.1.8	522934	1270834.02	Иное описание	--
1.1.9	522818.91	1271173.84	Иное описание	--
1.1.10	522472.1	1271935.21	Иное описание	--
1.1.11	518183.43	1280775.66	Иное описание	--
1.1.12	517350.73	1280853	Иное описание	--
1.1.13	516227	1280867.49	Иное описание	--
1.1.14	516056.52	1280805.56	Иное описание	--
1.1.15	515937.1	1280641.31	Иное описание	--
1.1.16	515844.51	1279952.51	Иное описание	--
1.1.17	515869.67	1279564.85	Иное описание	--
1.1.18	515859.71	1279547.41	Иное описание	--
1.1.19	515772.01	1279516.52	Иное описание	--
1.1.20	515397.08	1279466.82	Иное описание	--
1.1.21	515003.16	1279282.32	Иное описание	--
1.1.22	514630.96	1279281.33	Иное описание	--
1.1.23	514374.72	1279342.74	Иное описание	--
1.1.24	514320.52	1279377.99	Иное описание	--
1.1.25	514303.25	1279374.73	Иное описание	--
1.1.26	514297.1	1279349.1	Иное описание	--
1.1.27	513946.95	1279208.95	Иное описание	--
1.1.28	513841.12	1279195.72	Иное описание	--
1.1.29	513742.27	1279271.36	Иное описание	--
1.1.30	513666.53	1279263.39	Иное описание	--

1	2	3	4	5
1.1.31	513551.41	1279201	Иное описание	—
1.1.32	513188.92	1279098.85	Иное описание	—
1.1.33	513056.64	1279052.12	Иное описание	—
1.1.34	513017.77	1279011.26	Иное описание	—
1.1.35	512451.59	1278213.85	Иное описание	—
1.1.36	512285.7	1278150.62	Иное описание	—
1.1.37	512099.69	1278150.24	Иное описание	—
1.1.38	510653.67	1278227.84	Иное описание	—
1.1.39	510119.79	1278370.48	Иное описание	—
1.1.40	509975.88	1278433.78	Иное описание	—
1.1.41	509312.33	1278919.57	Иное описание	—
1.1.42	509151.89	1279051.12	Иное описание	—
1.1.43	509020.19	1279065.57	Иное описание	—
1.1.44	507809.78	1279041.16	Иное описание	—
1.1.45	506923.84	1279194.63	Иное описание	—
1.1.46	506804.89	1279237.52	Иное описание	—
1.1.47	506019.96	1279904.17	Иное описание	—
1.1.48	505759.86	1280088.54	Иное описание	—
1.1.49	505630.31	1280143.34	Иное описание	—
1.1.50	505432.99	1280255.96	Иное описание	—
1.1.51	505284.5	1280327.71	Иное описание	—
1.1.52	505235.67	1280336.68	Иное описание	—
1.1.53	504971.48	1280219.2	Иное описание	—
1.1.54	504829.53	1280091.24	Иное описание	—
1.1.55	504261.71	1279869.31	Иное описание	—
1.1.56	504108.57	1279844.38	Иное описание	—
1.1.57	504032.36	1279837.33	Иное описание	—
1.1.58	503964.88	1279788.09	Иное описание	—
1.1.59	503621.25	1279707.85	Иное описание	—
1.1.60	503102.05	1279450.74	Иное описание	—
1.1.61	503009.08	1279447.07	Иное описание	—
1.1.62	502948.23	1279482.79	Иное описание	—
1.1.63	502887.38	1279484.11	Иное описание	—
1.1.64	502630.37	1279458.6	Иное описание	—
1.1.65	501818.18	1279570.21	Иное описание	—
1.1.66	501768.35	1279591.14	Иное описание	—
1.1.67	501568.03	1279726.67	Иное описание	—
1.1.68	501445.06	1279906.12	Иное описание	—
1.1.69	501450.35	1280152.19	Иное описание	—
1.1.70	501358.76	1280198.05	Иное описание	—
1.1.71	501284.02	1280176.12	Иное описание	—
1.1.72	501218.25	1280082.44	Иное описание	—
1.1.73	501127.56	1279795.43	Иное описание	—
1.1.74	501013.8	1279728.85	Иное описание	—
1.1.75	500691.13	1279610.19	Иное описание	—
1.1.76	500495.21	1279445.74	Иное описание	—
1.1.77	500087.91	1279296.16	Иное описание	—
1.1.78	499933.44	1279276.23	Иное описание	—
1.1.79	499400.28	1279055.99	Иное описание	—
1.1.80	499329.53	1278946.37	Иное описание	—

1	2	3	4	5
1.1.81	499073.41	1278815.81	Иное описание	—
1.1.82	498884.06	1278780.94	Иное описание	—
1.1.83	498828.26	1278789.91	Иное описание	—
1.1.84	498568.15	1278732.11	Иное описание	—
1.1.85	498311.04	1278624.14	Иное описание	—
1.1.86	498428.05	1277893.21	Иное описание	—
1.1.87	498500.04	1277480.82	Иное описание	—
1.1.88	498546.9	1277212.46	Иное описание	—
1.1.89	498642.31	1276665.41	Иное описание	—
1.1.90	498722.17	1276173.99	Иное описание	—
1.1.91	498736.86	1276083.57	Иное описание	—
1.1.92	498865.3	1275292.07	Иное описание	—
1.1.93	498925.38	1275006.95	Иное описание	—
1.1.94	498933.15	1274943.72	Иное описание	—
1.1.95	498958.05	1274782.7	Иное описание	—
1.1.96	498958.79	1274779.16	Иное описание	—
1.1.97	498963.86	1274755.1	Иное описание	—
1.1.98	498965.21	1274748.68	Иное описание	—
1.1.99	498971.52	1274718.7	Иное описание	—
1.1.100	499005.28	1274638.36	Иное описание	—
1.1.101	499124.08	1274355.58	Иное описание	—
1.1.102	499247.75	1274061.22	Иное описание	—
1.1.103	499434.24	1273630.68	Иное описание	—
1.1.104	499594.58	1273260.49	Иное описание	—
1.1.105	500107.08	1272019.53	Иное описание	—
1.1.106	500139.83	1271944.27	Иное описание	—
1.1.107	500169.94	1271875.09	Иное описание	—
1.1.108	500256.78	1271669.92	Иное описание	—
1.1.109	500255.94	1271549.77	Иное описание	—
1.1.110	500254.98	1271414.82	Иное описание	—
1.1.111	500254.79	1271387.86	Иное описание	—
1.1.112	500252.62	1271078.16	Иное описание	—
1.1.113	500252.37	1271042.54	Иное описание	—
1.1.114	500242.07	1270748.64	Иное описание	—
1.1.115	500211.4	1268834.91	Иное описание	—
1.1.116	500211.53	1268791.6	Иное описание	—
1.1.117	500606.93	1268777.09	Иное описание	—
1.1.118	501607.08	1268740.13	Иное описание	—
1.1.119	502958.85	1268736.61	Иное описание	—
1.1.120	503279.57	1268735	Иное описание	—
1.1.121	505826.03	1268698.09	Иное описание	—
1.1.122	506949.17	1268680.3	Иное описание	—
1.1.123	507664.72	1268661.39	Иное описание	—
1.1.124	508815.52	1268635.75	Иное описание	—
1.1.125	511202.44	1268598.68	Иное описание	—
1.1.126	511314.28	1268011.61	Иное описание	—
1.1.127	511319.67	1267941.56	Иное описание	—
1.1.128	511358.78	1266952.52	Иное описание	—
1.1.129	511388.36	1266180.75	Иное описание	—
1.1.130	511432.39	1265219.4	Иное описание	—

1	2	3	4	5
1.1.131	511508.74	1264051.27	Иное описание	–
1.1.132	511543.12	1263520.68	Иное описание	–
1.1.133	512290.96	1263524.57	Иное описание	–
1.1.134	513871.72	1263544.58	Иное описание	–
1.1.135	514155.89	1263548.68	Иное описание	–
1.1.136	515141.01	1263558.9	Иное описание	–
1.1.137	515806.31	1263574.62	Иное описание	–
1.1.138	516923.77	1263587.14	Иное описание	–
1.1.139	516939.43	1262531.98	Иное описание	–
1.1.140	518275.89	1262034.36	Иное описание	–
1.1.141	518497.31	1261939.34	Иное описание	–
1.1.142	518562.63	1262099.07	Иное описание	–
1.1.143	518974.03	1262968.18	Иное описание	–
1.1.144	519040.77	1263086.36	Иное описание	–
1.1.145	519437	1263931.83	Иное описание	–
1.1.146	520883.88	1263531.58	Иное описание	–
1.1.147	521441.65	1264373.41	Иное описание	–
1.1.148	522152.19	1265659.44	Иное описание	–
1.1.149	523409.73	1265278	Иное описание	–
1.1.150	523443.49	1265267.76	Иное описание	–
1.1.151	523473.12	1265258.77	Иное описание	–
1.1.152	523495.23	1265252.08	Иное описание	–
1.1.153	523521.36	1265244.14	Иное описание	–
1.1.154	524050.93	1265753.6	Иное описание	–

Карта-схема
государственного природного зоологического заказника регионального
значения "Лузинская дача"



Приложение № 3
к постановлению Правительства Омской области
от 19 февраля 2020 года № 45-п

"Приложение № 2
к постановлению Правительства Омской области
от 26 июня 2013 года № 141-п

Описание местоположения границ государственного природного заказника
регионального значения "Пеликаньи острова"

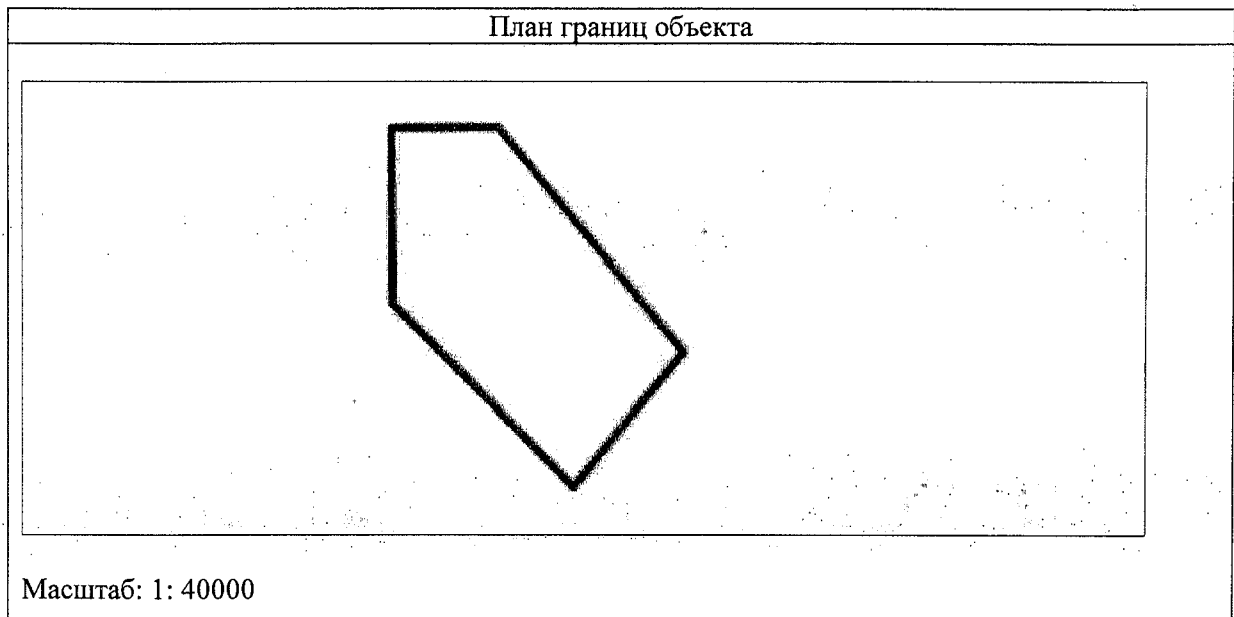
Сведения о государственном природном заказнике регионального значения "Пеликаньи острова"		
№ п/п	Характеристики объекта	Описание характеристик
1	2	3
1	Местоположение объекта	Омская область, Крутинский муниципальный район Омской области
2	Площадь объекта ± величина погрешности определения площади ($P \pm \Delta P$)	2040000 кв.м
3	Описание границ объекта	<p>Территория государственного природного заказника регионального значения "Пеликаньи острова" располагается в северо-восточной части акватории озера Тенис, находящегося в Крутинском муниципальном районе Омской области, и представляет собой тростниковые острова-сплавины с прилегающей акваторией озера Тенис.</p> <p>Территория государственного природного заказника регионального значения "Пеликаньи острова" имеет следующие границы: западная – от точки 1, расположенной на удалении 4,5 км на юг от крайней восточной точки кадастрового квартала 55:10:040301,</p>

1	2	3
		<p>до точки 2, расположенной на удалении 1 км на юг от точки 1;</p> <p>южная – от точки 2 до точки 3, расположенной на удалении 1,5 км на юго-восток от точки 2; от точки 3 до точки 4, расположенной на удалении 1 км на северо-восток от точки 3;</p> <p>восточная – от точки 4 до точки 5, расположенной на удалении 1,7 км на северо-запад от точки 4;</p> <p>северная – от точки 5 на запад до точки 1</p>

Координаты характерных точек границ государственного природного заказника регионального значения
"Пеликаньи острова"

Сведения о местоположении границ государственного природного зоологического заказника регионального значения "Пеликаньи острова"				
Система координат: КН55:10:031704				
Сведения о характерных точках границ государственного природного зоологического заказника регионального значения "Пеликаньи острова"				
Обозначение характерных точек границ	Координаты		Метод определения координат и средняя квадратическая погрешность положения характерной точки (Mt), м	Описание обозначения точки на местности (при наличии)
	X	Y		
Учетный номер участка границы зоны или территории				
1.1.1	616143.19	1266476.14	Картометрический	–
1.1.2	616150.54	1267116.04	Картометрический	–
1.1.3	614873.75	1268231.98	Картометрический	–
1.1.4	614111.64	1267577.2	Картометрический	–
1.1.5	615143.77	1266483.49	Картометрический	–
1.1.6	616143.19	1266476.14	Картометрический	–

Карта-схема
государственного природного заказника регионального значения
"Пеликаньи острова"



"

Приложение № 4
к постановлению Правительства Омской области
от 19 февраля 2020 года № 45-п

"Приложение № 2
к постановлению Правительства Омской области
от 24 декабря 2013 года № 362-п

Описание местоположения границ государственного природного заказника
регионального значения "Озеро Ленево"

Сведения о государственном природном заказнике регионального значения "Озеро Ленево"		
№ п/п	Характеристики объекта	Описание характеристик
1	2	3
1	Местоположение объекта	Омская область, Муромцевский муниципальный район Омской области
2	Площадь объекта ± величина погрешности определения площади ($P \pm \Delta P$)	1250000 кв.м
3	Описание границ объекта	Территория государственного природного заказника регионального значения "Озеро Ленево" имеет следующие границы: северная – от точки 1, расположенной на западной границе земельного участка с кадастровым номером 55:14:000000:956 в 800 м севернее точки пересечения западной границы земельного участка с кадастровым номером 55:14:000000:956 и южного ответвления грунтовой дороги к деревне Надеждинка Муромцевского муниципального района Омской области, до точки 2, расположенной в 1 км восточнее точки 1;

1	2	3
		<p>восточная – от точки 2 до точки 3, расположенной юго-восточнее точки 2 на пересечении с южным ответвлением грунтовой дороги к деревне Надеждинка Муромцевского муниципального района Омской области; от точки 3 до точки 4, расположенной в 400 м юго-западнее точки 3;</p> <p>южная – от точки 4 до точки 5, расположенной западнее точки 4 на западной границе земельного участка с кадастровым номером 55:14:000000:956;</p> <p>западная – от точки 5 по западной границе земельного участка с кадастровым номером 55:14:000000:956 до точки 1</p>

Координаты характерных точек границ государственного природного заказника регионального значения
"Озеро Ленево"

Сведения о местоположении границ государственного природного заказника регионального значения "Озеро Ленево"				
Система координат: 55.2				
Сведения о характерных точках границ государственного природного заказника регионального значения "Озеро Ленево"				
Обозначение характерных точек границ	Координаты		Метод определения координат и средняя квадратическая погрешность положения характерной точки (Mt), м	Описание обозначения точки на местности (при наличии)
	X	Y		
1	2	3	4	5
Учетный номер участка границы зоны или территории				
1.1	641921.1	2304332.1	Картометрический	–
1.1	641922.39	2305332.09	Картометрический	–
1.1	641429.15	2306148.5	Картометрический	–
1.1	641340.45	2306048.05	Картометрический	–
1.1	641295.66	2305984.3	Картометрический	–
1.1	641282.34	2305948.39	Картометрический	–
1.1	641234.34	2305789.42	Картометрический	–
1.1	641154.85	2305553.79	Картометрический	–
1.1	641026.14	2305147.09	Картометрический	–
1.1	641019.68	2305095.04	Картометрический	–
1.1	641037.44	2304924.37	Картометрический	–

1	2	3	4	5
1.1	641076.98	2304548.74	Картометрический	—
1.1	641090.68	2304317.25	Картометрический	—
1.1	641378.71	2304313.71	Картометрический	—
1.1	641424.48	2304312.94	Картометрический	—
1.1	641741.8	2304308.7	Картометрический	—
1.1	641825.7	2304311.7	Картометрический	—
1.1	641921.1	2304332.1	Картометрический	—

Карта-схема
государственного природного заказника регионального значения
"Озеро Ленево"

