



ПРАВИТЕЛЬСТВО ОМСКОЙ ОБЛАСТИ

ПОСТАНОВЛЕНИЕ

4 марта 2020 года

№ 76-п

г. Омск

О внесении изменений в отдельные постановления Правительства Омской области

1. Приложение № 2 "Описание границ памятника природы регионального значения "Дендропарк имени П.С. Комиссарова" к постановлению Правительства Омской области от 2 апреля 2008 года № 40-п изложить в новой редакции согласно приложению № 1 к настоящему постановлению.

2. Приложение № 2 "Описание границ природного парка "Птичья Гавань" к постановлению Правительства Омской области от 26 ноября 2008 года № 202-п изложить в новой редакции согласно приложению № 2 к настоящему постановлению.

3. Приложение № 2 "Описание границ памятника природы регионального значения "Областной дендрологический сад имени Г.И. Гензе" к постановлению Правительства Омской области от 16 февраля 2011 года № 26-п изложить в новой редакции согласно приложению № 3 к настоящему постановлению.

4. Приложение № 2 "Описание границ геологического памятника природы регионального значения "Берег Черского" к постановлению Правительства Омской области от 11 апреля 2012 года № 79-п изложить в новой редакции согласно приложению № 4 к настоящему постановлению.

Губернатор Омской области,
Председатель Правительства
Омской области

А.Л. Бурков

Приложение № 1
к постановлению Правительства Омской области
от 4 марта 2020 года № 76-п

"Приложение № 2
к постановлению Правительства Омской области
от 2 апреля 2008 года № 40-п

Описание границ памятника природы регионального значения
"Дендропарк имени П.С. Комиссарова"

Описание местоположения границ памятника природы регионального
значения "Дендропарк имени П.С. Комиссарова"

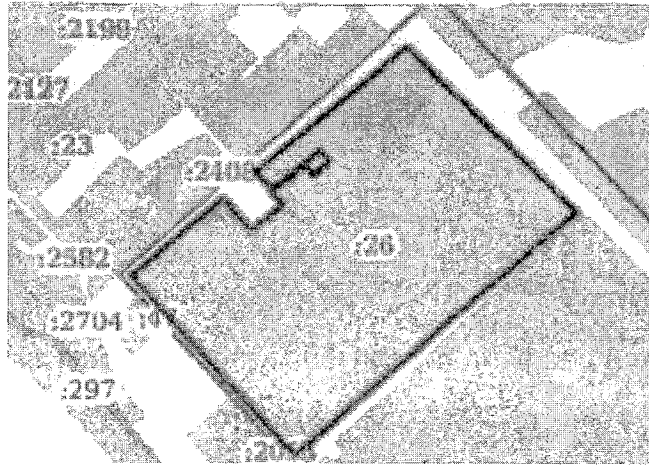
Сведения о памятнике природы регионального значения "Дендропарк имени П.С. Комиссарова"		
№ п/п	Характеристики объекта	Описание характеристик
1	Местоположение объекта	Омская область, Омский муниципальный район
2	Площадь объекта ± величина погрешности определения площади ($P \pm \Delta P$)	65907 кв.м
3	Иные характеристики объекта (описание границ объекта)	Границы территории памятника природы регионального значения "Дендропарк имени П.С. Комиссарова" совпадают с границами земельного участка с кадастровым номером 55:20:233001:26, расположенного по адресу: Омская область, Омский муниципальный район, в 35 км к юго-востоку от г. Омска по автомагистрали Омск – Черлак

Координаты характерных точек границ памятника природы регионального значения "Дендропарк имени П.С. Комиссарова"

Сведения о местоположении границ памятника природы регионального значения "Дендропарк имени П.С. Комиссарова"				
Система координат: 55.2				
Сведения о характерных точках границ памятника природы регионального значения "Дендропарк имени П.С. Комиссарова"				
Обозначение характерных точек границ	Координаты		Метод определения координат и средняя квадратическая погрешность положения характерной точки (Mt), м	Описание обозначения точки на местности (при наличии)
	X	Y		
Учетный номер участка границы зоны или территории				
1.1	455409.27	2179705.12	Картометрический	–
1.1	455264.4	2179854.35	Картометрический	–
1.1	455050.36	2179606.84	Картометрический	–
1.1	455207.47	2179463.9	Картометрический	–
1.1	455276.51	2179543.95	Картометрический	–
1.1	455248.57	2179568.37	Картометрический	–
1.1	455270.84	2179595.92	Картометрический	–
1.1	455282.25	2179585.49	Картометрический	–
1.1	455305.63	2179615.45	Картометрический	–
1.1	455297.29	2179622.74	Картометрический	–
1.1	455308.58	2179636.23	Картометрический	–
1.1	455318.34	2179627.79	Картометрический	–
1.1	455307.16	2179614.47	Картометрический	–
1.1	455306.63	2179615.01	Картометрический	–
1.1	455284.26	2179586.3	Картометрический	–
1.1	455299.61	2179572.04	Картометрический	–
1.1	455409.27	2179705.12	Картометрический	–

Карта-схема памятника природы регионального значения "Дендропарк имени П.С. Комиссарова"

План границ объекта



Масштаб: 1: 6000

"

Приложение № 2
к постановлению Правительства Омской области
от 4 марта 2020 года № 76-п

"Приложение № 2
к постановлению Правительства Омской области
от 26 ноября 2008 года № 202-п

Описание границ природного парка "Птичья гавань"

Описание местоположения границ природного парка "Птичья гавань"

Сведения о природном парке "Птичья гавань"		
№ п/п	Характеристики объекта	Описание характеристик
1	Местоположение объекта	г. Омск, Кировский административный округ
2	Площадь объекта ± величина погрешности определения площади ($P \pm \Delta P$)	1128000 кв.м
3	Иные характеристики объекта (описание границ объекта)	Границы территории природного парка "Птичья гавань" совпадают с границами земельного участка с кадастровым номером 55:36:110210:505 (далее – земельный участок), местоположение которого установлено относительно ориентира, расположенного за пределами земельного участка. Ориентир – нежилое строение (лит. А) с почтовым адресом: Омская область, г. Омск, Кировский административный округ, ул. Енисейская, д. 3, корп. 2. Земельный участок расположен в 75 м от ориентира по направлению на северо-восток

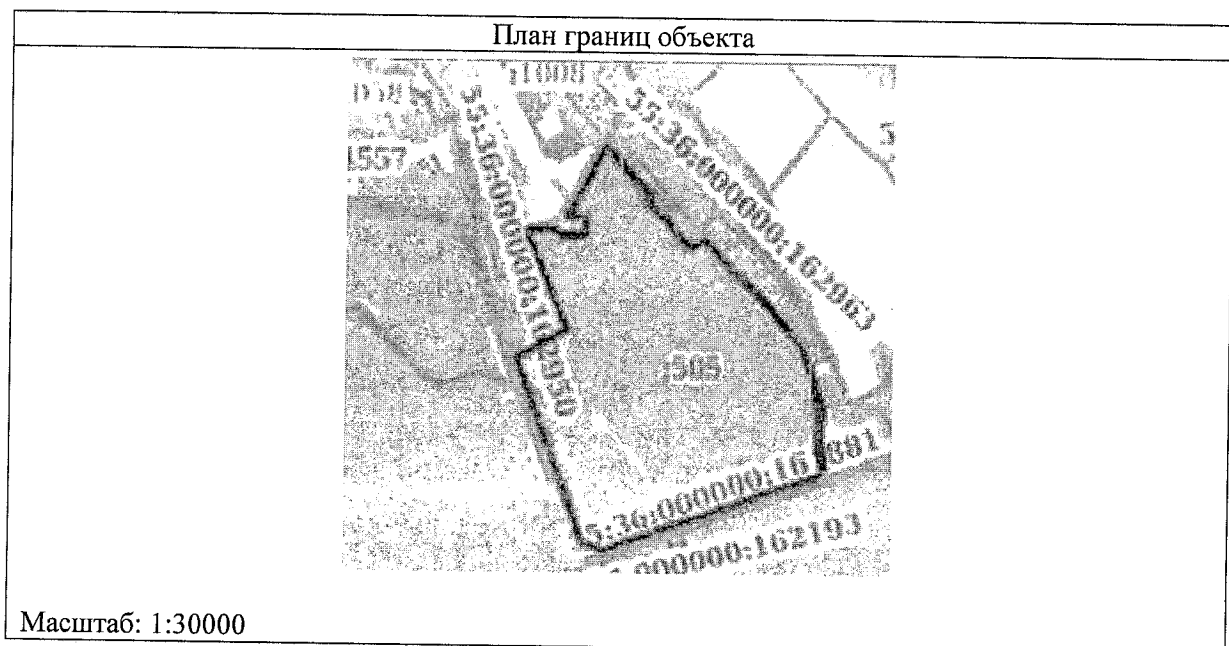
Координаты характерных точек границ природного парка "Птичья гавань"

Сведения о местоположении границ природного парка "Птичья гавань"				
Система координат: 55.У.001				
Сведения о характерных точках границ природного парка "Птичья гавань"				
Обозначение характерных точек границ	Координаты		Метод определения координат и средняя квадра- тическая погрешность положения характерной точки (Mt), м	Описание обозначения точки на местности (при наличии)
	Х	У		
1	2	3	4	5
Учетный номер участка границы зоны или территории				
1.1	15384.49	7877.58	Картометрический	—
1.1	15372.74	7894.64	Картометрический	—
1.1	15369.42	7899.2	Картометрический	—
1.1	15350.52	7919.87	Картометрический	—
1.1	15336.79	7933.08	Картометрический	—
1.1	15322.11	7947.2	Картометрический	—
1.1	15309.14	7959.67	Картометрический	—
1.1	15293.35	7974.86	Картометрический	—
1.1	15278.84	7988.82	Картометрический	—
1.1	15264.64	8002.48	Картометрический	—
1.1	15263.55	8003.53	Картометрический	—
1.1	15250.79	8016.8	Картометрический	—
1.1	15250.36	8017.24	Картометрический	—
1.1	15236.78	8031.36	Картометрический	—
1.1	15223.18	8047.07	Картометрический	—
1.1	15224.7	8048.72	Картометрический	—
1.1	15210.18	8063.24	Картометрический	—
1.1	15207.3	8060.23	Картометрический	—
1.1	15196.79	8050.06	Картометрический	—
1.1	15182.3	8061.56	Картометрический	—
1.1	15175.24	8054.14	Картометрический	—
1.1	15161.41	8068.81	Картометрический	—
1.1	15142.08	8091.07	Картометрический	—
1.1	15130.6	8107.88	Картометрический	—
1.1	15123.63	8116.13	Картометрический	—
1.1	15124.76	8117.34	Картометрический	—
1.1	15115.13	8127.48	Картометрический	—
1.1	15108.02	8133.33	Картометрический	—
1.1	15109.66	8136.15	Картометрический	—
1.1	15100.22	8142.73	Картометрический	—
1.1	15094.03	8145.34	Картометрический	—
1.1	15079.61	8151.9	Картометрический	—
1.1	15078.27	8153.41	Картометрический	—
1.1	15043.57	8196.47	Картометрический	—
1.1	15025.12	8212.6	Картометрический	—

1	2	3	4	5
1.1	15027.48	8215.99	Картометрический	–
1.1	15013.06	8232.36	Картометрический	–
1.1	15023.84	8259.84	Картометрический	–
1.1	15029.19	8267.94	Картометрический	–
1.1	15040.9	8279.85	Картометрический	–
1.1	14931.54	8393.78	Картометрический	–
1.1	14812.04	8528.25	Картометрический	–
1.1	14768.75	8564.8	Картометрический	–
1.1	14634.17	8679.51	Картометрический	–
1.1	14529.28	8720.82	Картометрический	–
1.1	14437.23	8748.27	Картометрический	–
1.1	14411.93	8755.82	Картометрический	–
1.1	14384.63	8758.36	Картометрический	–
1.1	14355.16	8750.15	Картометрический	–
1.1	14294.6	8747.73	Картометрический	–
1.1	14289.76	8738.04	Картометрический	–
1.1	14278.45	8739.52	Картометрический	–
1.1	14276.57	8750.56	Картометрический	–
1.1	14273.34	8752.44	Картометрический	–
1.1	14210.09	8763.48	Картометрический	–
1.1	14184.93	8766.17	Картометрический	–
1.1	14170.8	8761.73	Картометрический	–
1.1	14160.17	8753.25	Картометрический	–
1.1	14150.34	8735.89	Картометрический	–
1.1	14148.86	8732.13	Картометрический	–
1.1	14137.69	8698.48	Картометрический	–
1.1	14131.91	8679.1	Картометрический	–
1.1	14072.24	8492.51	Картометрический	–
1.1	14030.98	8372.96	Картометрический	–
1.1	14026.54	8356.27	Картометрический	–
1.1	14012.28	8315.76	Картометрический	–
1.1	14000.84	8290.07	Картометрический	–
1.1	13996.8	8275.93	Картометрический	–
1.1	13951.18	8127.64	Картометрический	–
1.1	13946.2	8120.5	Картометрический	–
1.1	13867.88	7888.51	Картометрический	–
1.1	13866.31	7877.95	Картометрический	–
1.1	13869.7	7865.34	Картометрический	–
1.1	13882.03	7825.78	Картометрический	–
1.1	13894.67	7794.54	Картометрический	–
1.1	14052.59	7736.69	Картометрический	–
1.1	14065.45	7728.81	Картометрический	–
1.1	14098.98	7715.84	Картометрический	–
1.1	14101.08	7715.04	Картометрический	–
1.1	14368	7611.96	Картометрический	–
1.1	14370.76	7621.08	Картометрический	–
1.1	14354.29	7625.38	Картометрический	–
1.1	14350.99	7633.14	Картометрический	–
1.1	14360.19	7655.44	Картометрический	–

1	2	3	4	5
1.1	14430.61	7640.57	Картометрический	—
1.1	14424.67	7607.12	Картометрический	—
1.1	14376.13	7619.68	Картометрический	—
1.1	14373	7610.02	Картометрический	—
1.1	14433.07	7586.83	Картометрический	—
1.1	14434.09	7586.44	Картометрический	—
1.1	14434.4	7586.32	Картометрический	—
1.1	14567.95	7534.75	Картометрический	—
1.1	14570.04	7533.94	Картометрический	—
1.1	14594.39	7524.53	Картометрический	—
1.1	14610.11	7559.69	Картометрический	—
1.1	14699.05	7730.11	Картометрический	—
1.1	14731.92	7715.33	Картометрический	—
1.1	14777.23	7694.98	Картометрический	—
1.1	14779.7	7695.41	Картометрический	—
1.1	14802.5	7681.18	Картометрический	—
1.1	14815.29	7676.04	Картометрический	—
1.1	14897.31	7639.83	Картометрический	—
1.1	14991.89	7597.72	Картометрический	—
1.1	15007.99	7591.67	Картометрический	—
1.1	15028.79	7577.44	Картометрический	—
1.1	15072.36	7565.27	Картометрический	—
1.1	15079.25	7655.37	Картометрический	—
1.1	15073.47	7679.72	Картометрический	—
1.1	15052.91	7702.5	Картометрический	—
1.1	15054.02	7797.5	Картометрический	—
1.1	15119.95	7801.02	Картометрический	—
1.1	15127.36	7730.46	Картометрический	—
1.1	15384.49	7877.58	Картометрический	—

Карта-схема природного парка "Птичья гавань"



Handwritten signature or initials.

Приложение № 3
к постановлению Правительства Омской области
от 4 марта 2020 года № 76-п

"Приложение № 2
к постановлению Правительства Омской области
от 16 февраля 2011 года № 26-п

Описание границ памятника природы регионального значения
"Областной дендрологический сад имени Г.И. Гензе"

Описание местоположения границ памятника природы регионального
значения "Областной дендрологический сад имени Г.И. Гензе"

Сведения о памятнике природы регионального значения "Областной дендрологический сад имени Г.И. Гензе"		
№ п/п	Характеристики объекта	Описание характеристик
1	Местоположение объекта	г. Омск, Советский административный округ
2	Площадь объекта ± величина погрешности определения площади ($P \pm \Delta P$)	191625 кв.м
3	Иные характеристики объекта (описание границ объекта)	Границы территории памятника природы регионального значения "Областной дендрологический сад имени Г.И. Гензе" совпадают с границами земельного участка с кадастровым номером: 1) 55:36:07 01 07:0203, расположенного в 150 м юго-восточнее относительно здания, имеющего адрес: г. Омск, Советский административный округ, ул. Красный Путь, д. 86; 2) 55:36:07 01 07:131, местоположение которого установлено в 40 м юго-западнее относительно 2-этажного здания (административный корпус), имеющего адрес: г. Омск, Советский административный округ, ул. Красный Путь, д. 86;

	<p>3) 55:36:07 01 07:3068, местоположение которого установлено в 25 м восточнее относительно 1-этажного здания, имеющего адрес: г. Омск, Советский административный округ, ул. Красный Путь, д. 86;</p> <p>4) 55:36:07 01 07:3196, местоположение которого установлено относительно строения, имеющего адрес: г. Омск, Советский административный округ, ул. Красный Путь, д. 86;</p> <p>5) 55:36:07 01 07:3067, расположенного в 140 м юго-западнее относительно 1-этажного здания агрохимической лаборатории, имеющего адрес: г. Омск, Советский административный округ, ул. Красный Путь, д. 86;</p> <p>6) 55:36:07 01 07:3358, расположенного в 230 м северо-западнее относительно административного здания, имеющего адрес: г. Омск, Советский административный округ, ул. Красный Путь, д. 86;</p> <p>7) 55:36:07 01 07:8142, расположенного в 140 м северо-западнее относительно административного здания, имеющего адрес: г. Омск, Советский административный округ, ул. Красный Путь, д. 86;</p> <p>8) 55:36:07 01 07:7953, расположенного в 217 м северо-восточнее относительно 5-этажного жилого дома, имеющего адрес: г. Омск, Советский административный округ, ул. Красный Путь, д. 145;</p> <p>9) 55:36:07 01 07:3107, расположенного в 45 м северо-восточнее относительно административного здания, имеющего адрес: г. Омск, Советский административный округ, ул. Красный Путь, д. 86</p>
--	--

Координаты характерных точек границ памятника природы регионального значения "Областной дендрологический сад имени Г.И. Гензе"

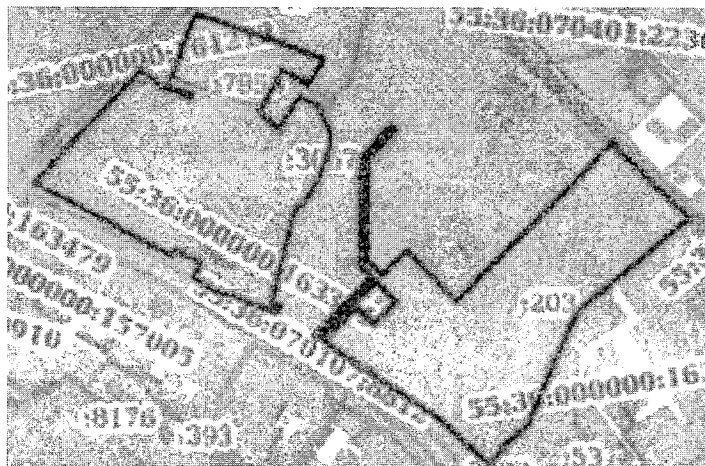
Сведения о местоположении границ памятника природы регионального значения "Областной дендрологический сад имени Г.И. Гензе"				
Система координат: 55.У.001				
Сведения о характерных точках границ памятника природы регионального значения "Областной дендрологический сад имени Г.И. Гензе"				
Обозначение характерных точек границ	Координаты		Метод определения координат и средняя квадратическая погрешность положения характерной точки (Mt), м	Описание обозначения точки на местности (при наличии)
	X	Y		
1	2	3	4	5
Учетный номер участка границы зоны или территории				
1.1	19218.96	7164.46	Картометрический	—
1.1	19217.64	7168.55	Картометрический	—
1.1	19201.8	7217.66	Картометрический	—
1.1	19201.79	7217.69	Картометрический	—
1.1	19178.77	7285.74	Картометрический	—
1.1	19155.06	7347.65	Картометрический	—
1.1	19119.34	7326.8	Картометрический	—
1.1	19140.34	7288.92	Картометрический	—
1.1	19077.5	7255.46	Картометрический	—
1.1	19053.58	7284.01	Картометрический	—
1.1	19100.14	7313.75	Картометрический	—
1.1	19086.07	7341.53	Картометрический	—
1.1	19046.04	7359.27	Картометрический	—
1.1	19029.54	7359.27	Картометрический	—
1.1	19000.59	7349.17	Картометрический	—
1.1	18971.98	7336.04	Картометрический	—
1.1	18949.08	7322.24	Картометрический	—
1.1	18936.77	7307.86	Картометрический	—
1.1	18905.55	7300.13	Картометрический	—
1.1	18804.3	7275.07	Картометрический	—
1.1	18797.93	7287.32	Картометрический	—
1.1	18787.97	7281.82	Картометрический	—
1.1	18796	7259.91	Картометрический	—
1.1	18799.47	7250.42	Картометрический	—
1.1	18814.28	7218.18	Картометрический	—
1.1	18818.44	7194.5	Картометрический	—
1.1	18838.15	7161.3	Картометрический	—
1.1	18860.51	7172.18	Картометрический	—
1.1	18878.58	7134.97	Картометрический	—
1.1	18869.46	7129.75	Картометрический	—

1	2	3	4	5
1.1	18975.26	6934.58	Картометрический	—
1.1	19085.91	7035.72	Картометрический	—
1.1	19085.91	7035.71	Картометрический	—
1.1	19102.3	7051	Картометрический	—
1.1	19140.64	7085.46	Картометрический	—
1.1	19138.3	7088	Картометрический	—
1.1	19113.65	7114.4	Картометрический	—
1.1	19098.71	7157.21	Картометрический	—
1.1	19103.21	7158.18	Картометрический	—
1.1	19115.81	7123.68	Картометрический	—
1.1	19124	7126.65	Картометрический	—
1.1	19129.3	7128.62	Картометрический	—
1.1	19186.7	7150	Картометрический	—
1.1	19206.72	7157.65	Картометрический	—
1.1	19218.96	7164.46	Картометрический	—
1.2	19060.86	7445.78	Картометрический	—
1.2	19054.29	7452.58	Картометрический	—
1.2	19009.52	7412.41	Картометрический	—
1.2	18937.69	7412.29	Картометрический	—
1.2	18935.98	7412.29	Картометрический	—
1.2	18866.79	7412.17	Картометрический	—
1.2	18855.29	7423.62	Картометрический	—
1.2	18844.64	7434.22	Картометрический	—
1.2	18880.12	7468.89	Картометрический	—
1.2	18807.26	7542.36	Картометрический	—
1.2	18832.84	7566.62	Картометрический	—
1.2	18928.52	7661.45	Картометрический	—
1.2	19018.45	7748.04	Картометрический	—
1.2	19036.89	7765.8	Картометрический	—
1.2	18958.37	7848.09	Картометрический	—
1.2	18928.35	7878.9	Картометрический	—
1.2	18917.78	7866.19	Картометрический	—
1.2	18838.76	7771.16	Картометрический	—
1.2	18804.69	7730.19	Картометрический	—
1.2	18796.24	7721.17	Картометрический	—
1.2	18784.72	7713.77	Картометрический	—
1.2	18773.07	7707.81	Картометрический	—
1.2	18742.8	7694.5	Картометрический	—
1.2	18673	7664.4	Картометрический	—
1.2	18627	7645.3	Картометрический	—
1.2	18595.9	7609.1	Картометрический	—
1.2	18590.9	7611.1	Картометрический	—
1.2	18571.8	7588.3	Картометрический	—

1	2	3	4	5
1.2	18634.92	7518.47	Картометрический	–
1.2	18728.05	7378.85	Картометрический	–
1.2	18746.93	7350.79	Картометрический	–
1.2	18796.58	7398.1	Картометрический	–
1.2	18772.56	7422.09	Картометрический	–
1.2	18805.6	7454.18	Картометрический	–
1.2	18835.11	7425.14	Картометрический	–
1.2	18750.31	7344.38	Картометрический	–
1.2	18755.07	7336.48	Картометрический	–
1.2	18841.35	7418.66	Картометрический	–
1.2	18856.45	7402.99	Картометрический	–
1.2	18869.34	7403.01	Картометрический	–
1.2	18885.63	7403.03	Картометрический	–
1.2	18888.2	7403.03	Картометрический	–
1.2	19013.02	7403.19	Картометрический	–
1.2	19060.86	7445.78	Картометрический	–

Карта-схема памятника природы регионального значения "Областной дендрологический сад имени Г.И. Гензе"

План границ объекта



Масштаб: 1: 10000

"

Приложение № 4
к постановлению Правительства Омской области
от 4 марта 2020 года № 76-п

"Приложение № 2
к постановлению Правительства Омской области
от 11 апреля 2012 года № 79-п

Описание границ геологического памятника природы регионального
значения "Берег Черского"

Описание местоположения границ геологического памятника природы
регионального значения "Берег Черского"

Сведения о геологическом памятнике природы регионального значения "Берег Черского"		
№ п/п	Характеристики объекта	Описание характеристик
1	Местоположение объекта	Территория геологического памятника природы регионального значения "Берег Черского" находится на южной окраине города Омска, на правом берегу реки Иртыш, в пределах ее водоохранной зоны
2	Площадь объекта ± величина погрешности определения площади (P ± ΔP)	41081 кв.м
3	Иные характеристики объекта (описание границ объекта)	Территория геологического памятника природы регионального значения "Берег Черского" имеет следующие границы: - западная – ограничена грунтовой дорогой, расположенной в 350 м от поселка Новая Станица; - северная – ограничена грунтовой дорогой вдоль границ кадастровых кварталов с кадастровыми номерами 55:36:200402, 55:36:200406, 55:36:200407, 55:36:200408; - восточная – ограничена участком склада песка ООО "Гидротранссервис"; - южная – ограничена береговой линией реки Иртыш

Координаты характерных точек границ геологического памятника
природы регионального значения "Берег Черского"

Сведения о местоположении границ геологического памятника природы регионального значения "Берег Черского"				
Система координат: 55.У.001				
Сведения о характерных точках границ геологического памятника природы регионального значения "Берег Черского"				
Обозначение характерных точек границ	Координаты		Метод определения координат и средняя квадратическая погрешность положения характерной точки (Mt), м	Описание обозначения точки на местности (при наличии)
	X	Y		
Учетный номер участка границы зоны или территории				
1.1	-788.59	11186.07	Картометрический	—
1.1	-655.45	11468.28	Картометрический	—
1.1	-615.5	11532.18	Картометрический	—
1.1	-561.76	11603.42	Картометрический	—
1.1	-490.77	11707.95	Картометрический	—
1.1	-449.77	11771.13	Картометрический	—
1.1	-414.99	11819.03	Картометрический	—
1.1	-338.66	11888.59	Картометрический	—
1.1	-294.23	11941.69	Картометрический	—
1.1	-251.86	11990.16	Картометрический	—
1.1	-276.25	12009.24	Картометрический	—
1.1	-365.13	11915.41	Картометрический	—
1.1	-439.06	11 836.25	Картометрический	—
1.1	-480	11789.62	Картометрический	—
1.1	-531.21	11729.41	Картометрический	—
1.1	-600.86	11634.55	Картометрический	—
1.1	-658.9	11557.2	Картометрический	—
1.1	-699.44	11487.01	Картометрический	—
1.1	-824.62	11206.3	Картометрический	—
1.1	-788.59	11186.07	Картометрический	—

Карта-схема геологического памятника природы регионального значения
"Берег Черского"



"