



**МИНИСТЕРСТВО СТРОИТЕЛЬСТВА
ОМСКОЙ ОБЛАСТИ**

ПРИКАЗ

20.10.2024

№ 49-12

г. Омск

О внесении изменений в приказ Министерства строительства, транспорта и дорожного хозяйства Омской области от 25 ноября 2020 года № 126-п

Внести в приказ Министерства строительства, транспорта и дорожного хозяйства Омской области от 25 ноября 2020 года № 126-п "Об утверждении проекта планировки, проекта межевания территории линейного объекта регионального значения "Реконструкция автомобильной дороги Омск – Нижняя Омка – граница Новосибирской области, участок км 8 – км 32 в Омском муниципальном районе Омской области. Этап 1, этап 2" следующие изменения:

1) приложение № 1 "Проект планировки территории объекта. Графическая часть" изложить в новой редакции согласно приложению № 1 к настоящему приказу;

2) приложение № 2 "Положение о размещении линейного объекта" изложить в новой редакции согласно приложению № 2 к настоящему приказу;

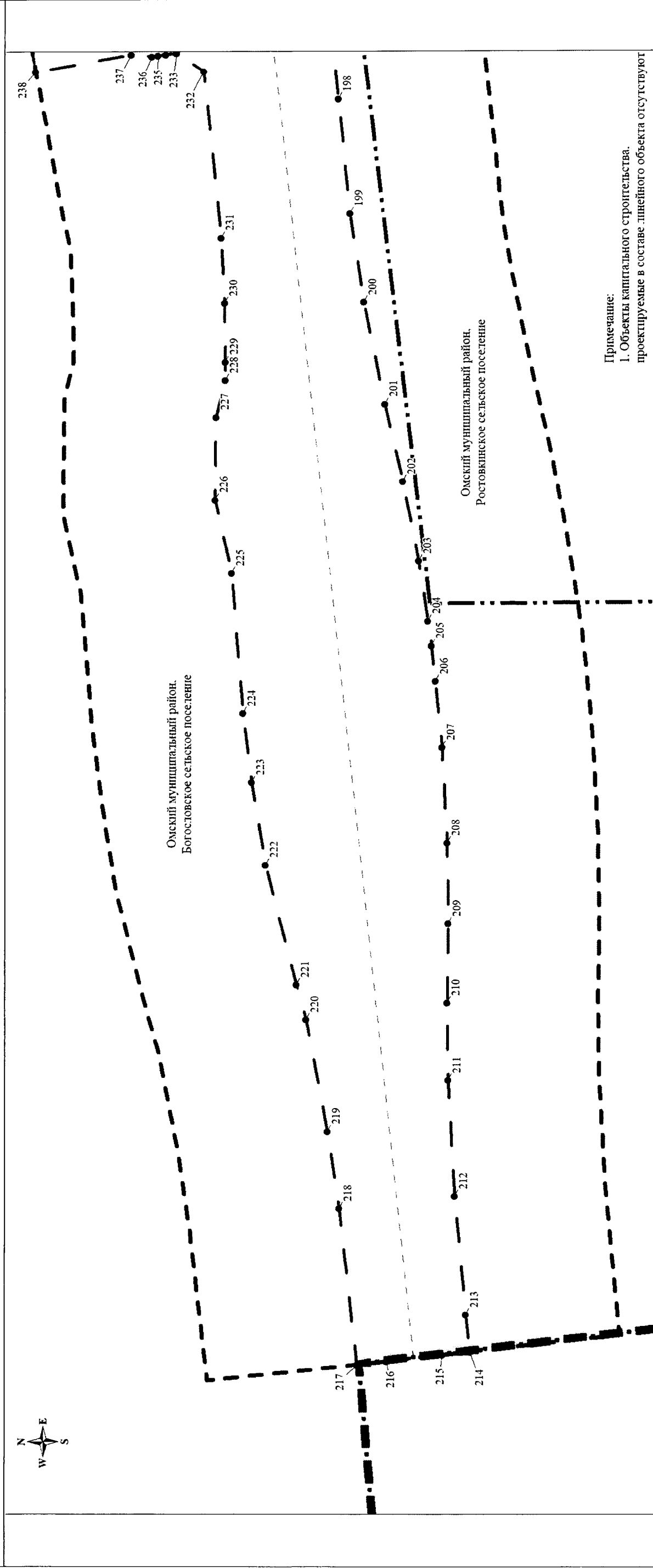
3) приложение № 3 "Проект межевания территории объекта. Графическая часть" изложить в новой редакции согласно приложению № 3 к настоящему приказу;

4) приложение № 4 "Проект межевания территории объекта. Текстовая часть" изложить в новой редакции согласно приложению № 4 к настоящему приказу.

Министр

А.В. Рашко

Чертеж границ зон планируемого размещения линейных объектов



Масштаб 1:2000

Используемые условные знаки и обозначения:

Граница муниципального образования

Границы сельских поселений

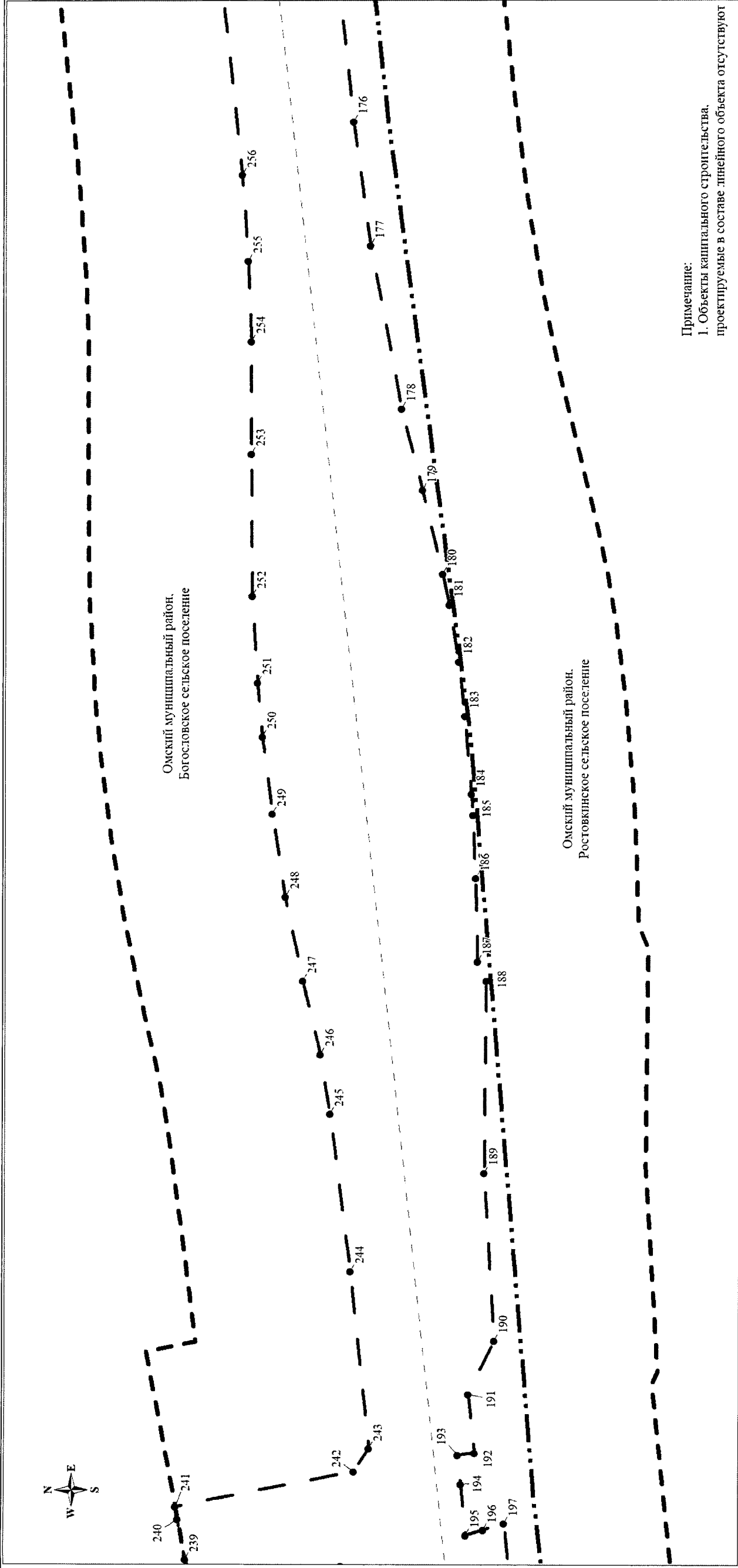
Граница территории, в отношении которой осуществляется подготовка проекта планировки

Граница зон планируемого размещения линейных объектов

Номера характерных точек границ зон планируемого размещения объектов

Ось планируемого линейного объекта

Чертеж границ зон планируемого размещения линейных объектов



Масштаб 1:2000

Используемые условные знаки и обозначения:

Граница муниципального образования

Границы сельских поселений

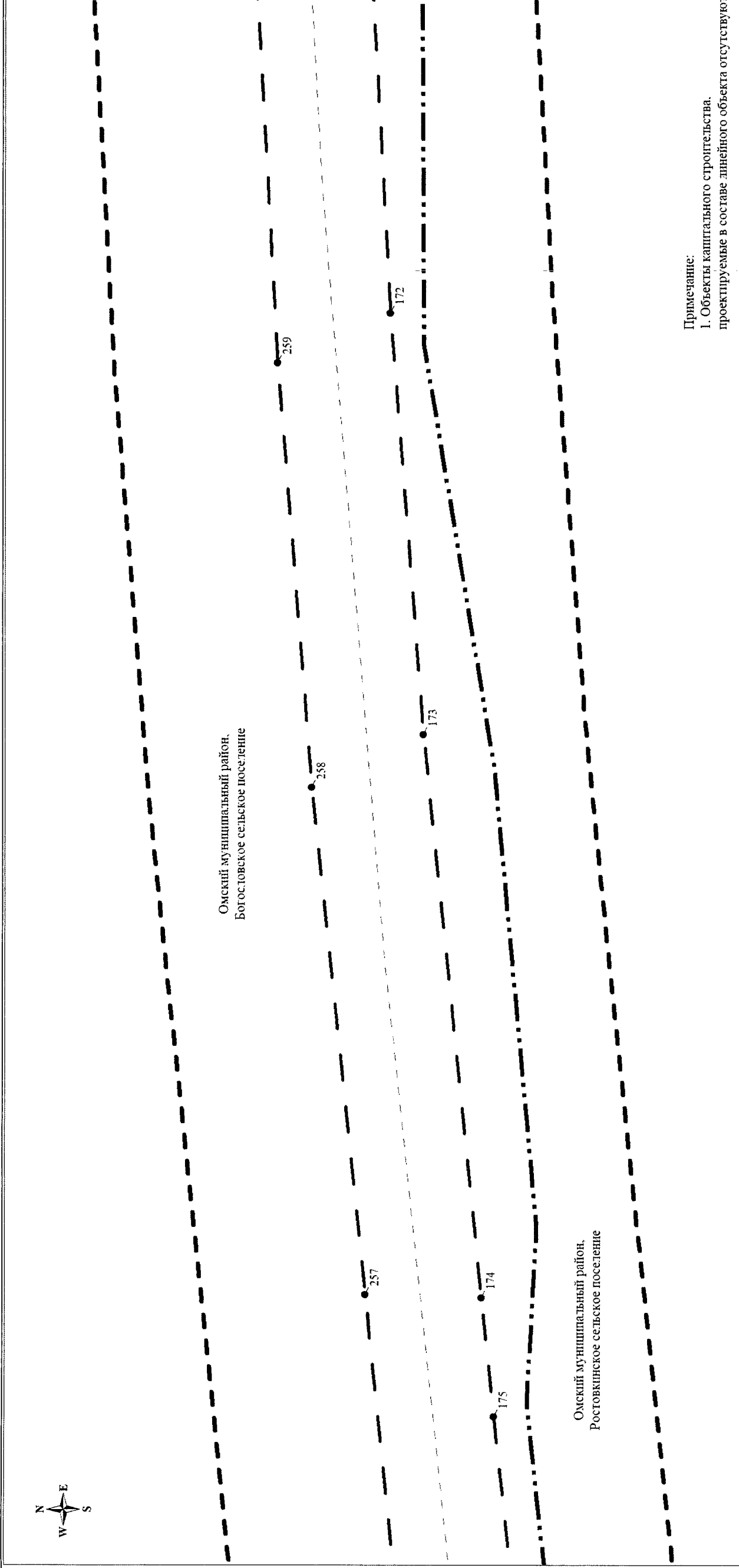
Граница территории, в отношении которой осуществляется подготовка проекта планировки

Граница зон планируемого размещения линейных объектов

Номера характерных точек границ зон планируемого размещения объектов


Ось планируемого линейного объекта

Чертеж границ зон планируемого размещения линейных объектов




Масштаб 1:2000

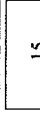
Используемые условные знаки и обозначения:


 Граница муниципального образования

 Границы сельских поселений

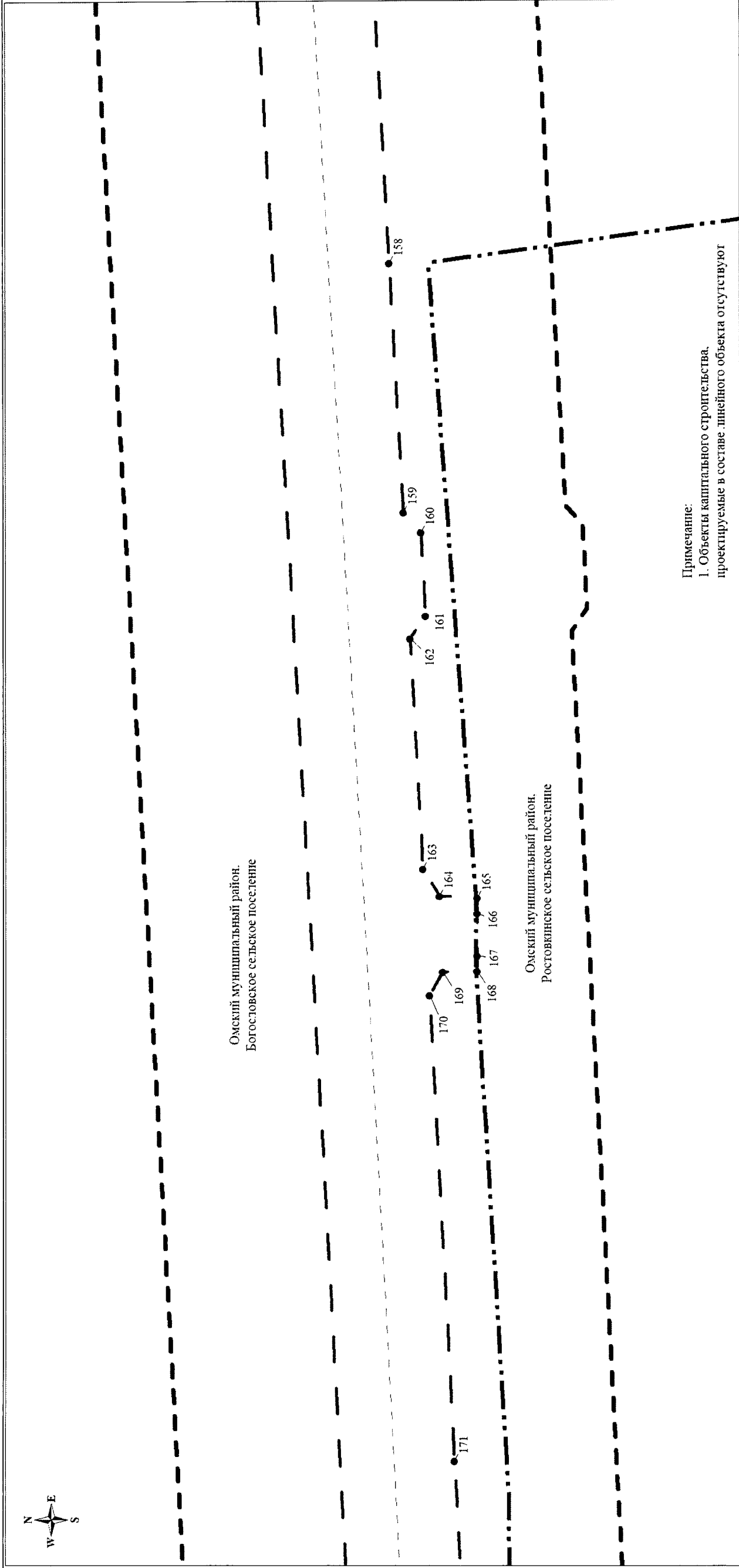
 Граница территории, в отношении которой осуществляется подготовка проекта планировки

 Граница зон планируемого размещения линейных объектов

 Номера характерных точек границ зон планируемого размещения объектов

 Ось планируемого линейного объекта







Чертеж границ зон планируемого размещения линейных объектов



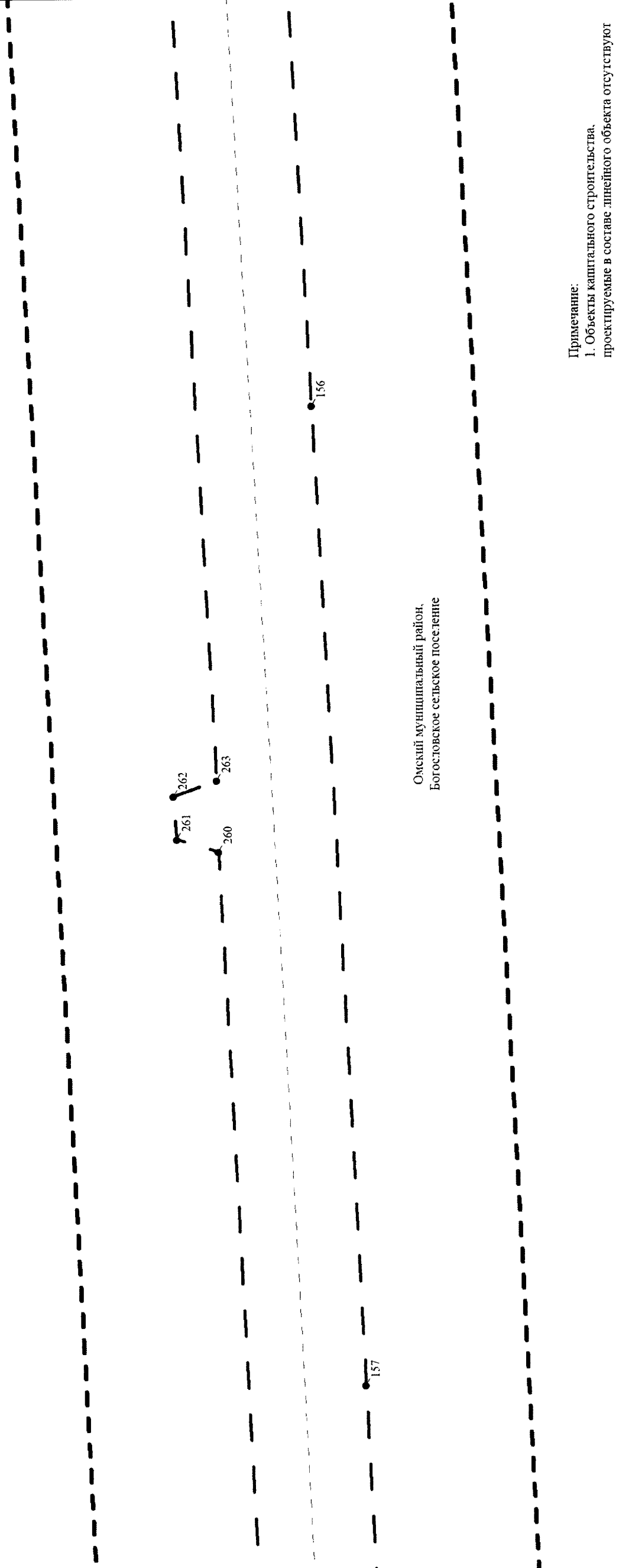
Примечание:
1. Объекты капитального строительства, проектируемые в составе линейного объекта отсутствуют

Масштаб 1:2000

Используемые условные знаки и обозначения:

-  Граница муниципального образования
-  Границы сельских поселений
-  Граница территории, в отношении которой осуществляется подготовка проекта планировки
-  Граница зон планируемого размещения линейных объектов
-  Номера характерных точек границ зон планируемого размещения объектов
-  Ось планируемого линейного объекта







Чертеж границ зон планируемого размещения линейных объектов



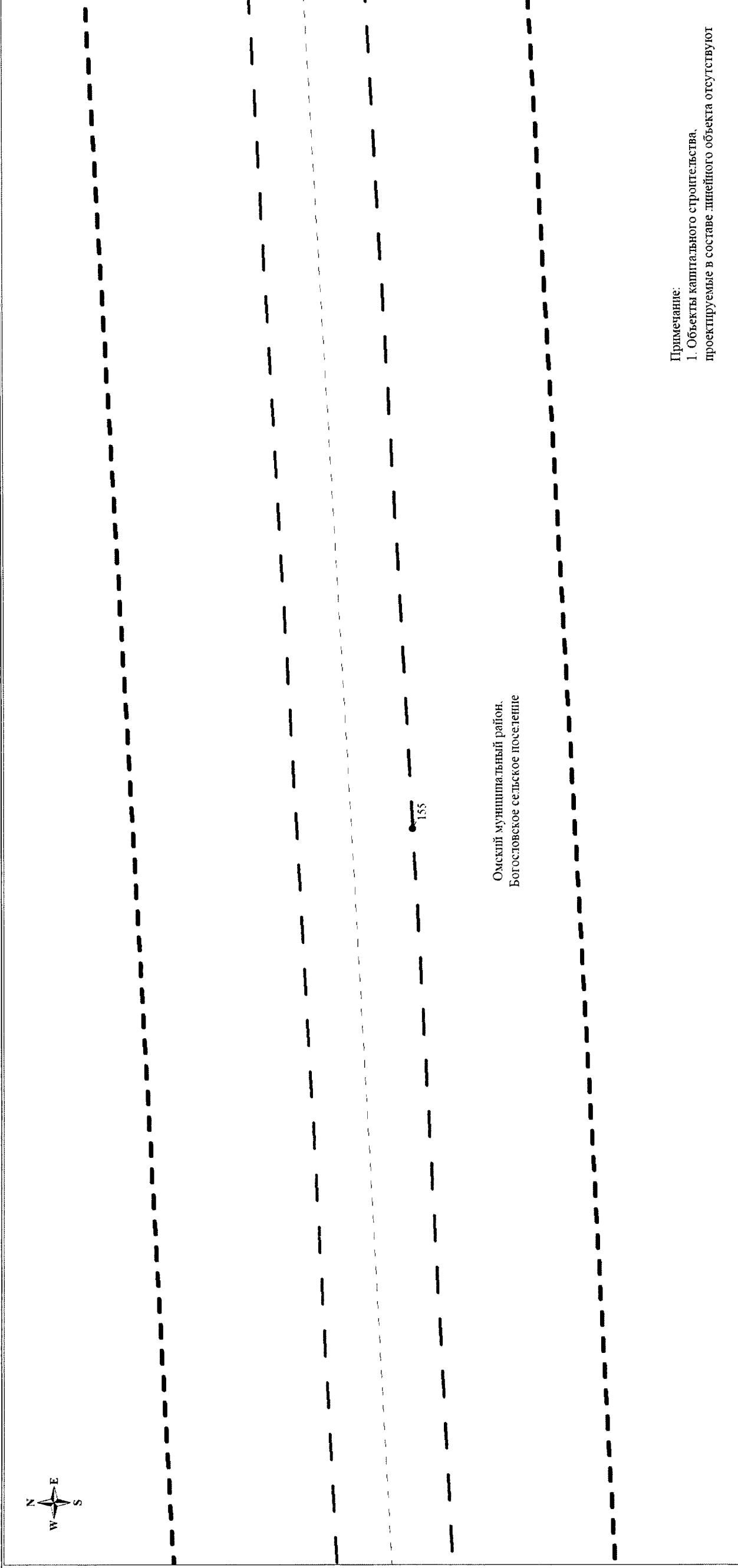
Примечание:
1. Объекты капитального строительства, проектируемые в составе линейного объекта отсутствуют

Масштаб 1:2000

Используемые условные знаки и обозначения:

-  Граница муниципального образования
-  Границы сельских поселений
-  Граница территории, в отношении которой осуществляется подготовка проекта планировки
-  Граница зон планируемого размещения линейных объектов
-  Номера характерных точек границ зон планируемого размещения объектов
-  Ось планируемого линейного объекта

Чертеж границ зон планируемого размещения линейных объектов



Масштаб 1:2000

Используемые условные знаки и обозначения:

Граница муниципального образования



Границы сельских поселений



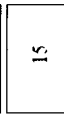
Граница территории, в отношении которой осуществляется подготовка проекта планировки



Граница зон планируемого размещения линейных объектов



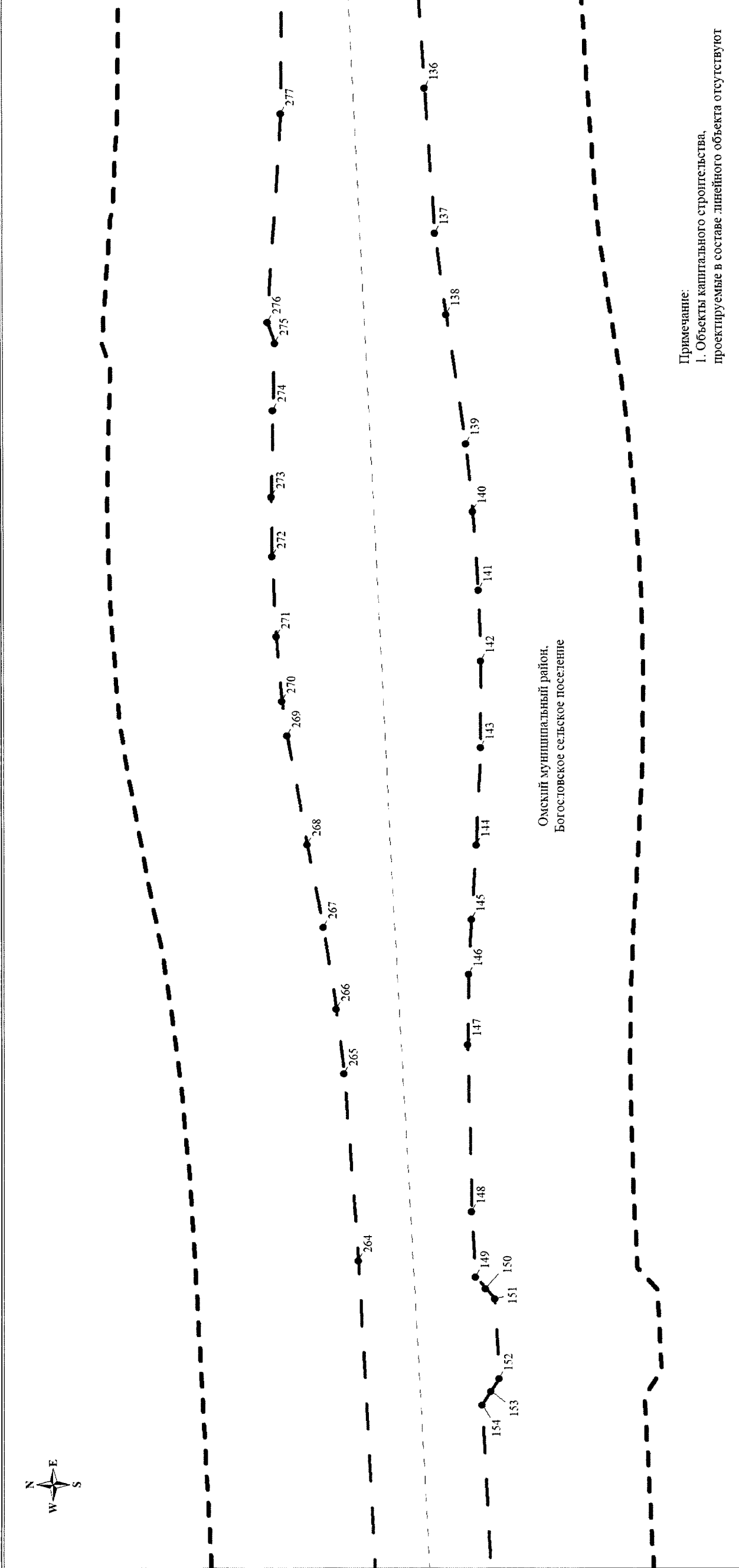
Номера характерных точек границ зон планируемого размещения объектов



Ось планируемого линейного объекта



Чертеж границ зон планируемого размещения линейных объектов



Примечание:
1. Объекты капитального строительства,
проектируемые в составе линейного объекта отсутствуют

Масштаб 1:2000

Используемые условные знаки и обозначения:

Граница муниципального образования

Границы сельских поселений

Граница территории, в отношении которой осуществляется подготовка проекта планировки


Граница зон планируемого размещения линейных объектов

Номера характерных точек границ зон планируемого размещения объектов

Ось планируемого линейного объекта

	15






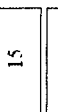
Чертеж границ зон планируемого размещения линейных объектов



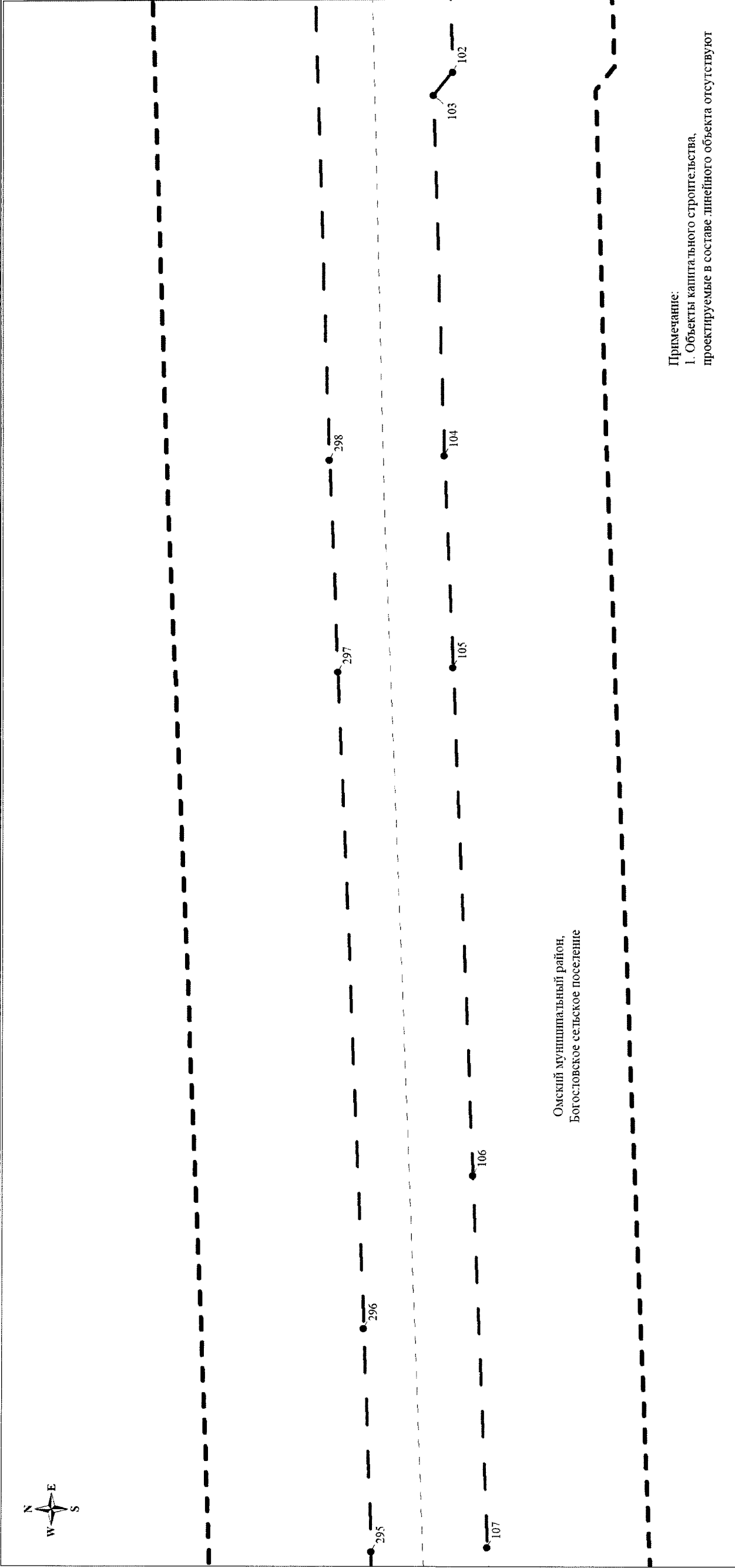
Примечание:
1. Объекты капитального строительства, проектируемые в составе линейного объекта отсутствуют

Масштаб 1:2000

Используемые условные знаки и обозначения:

-  Граница муниципального образования
-  Границы сельских поселений
-  Граница территории, в отношении которой осуществляется подготовка проекта планировки
-  Граница зон планируемого размещения линейных объектов
-  Номера характерных точек границ зон планируемого размещения объектов
-  Ось планируемого линейного объекта



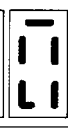



Чертеж границ зон планируемого размещения линейных объектов




Примечание:
1. Объекты капитального строительства, проектируемые в составе линейного объекта отсутствуют

Масштаб 1:2000

Используемые условные знаки и обозначения:

-  Граница муниципального образования
-  Границы сельских поселений
-  Граница территории, в отношении которой осуществляется подготовка проекта планировки
-  Граница зон планируемого размещения линейных объектов
-  Номера характерных точек границ зон планируемого размещения объектов
-  Ось планируемого линейного объекта



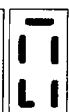

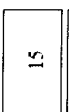

Чертеж границ зон планируемого размещения линейных объектов




Примечание:
1. Объекты капитального строительства, проектируемые в составе линейного объекта отсутствуют

Масштаб 1:2000

Используемые условные знаки и обозначения:

-  Граница муниципального образования
-  Границы сельских поселений
-  Граница территории, в отношении которой осуществляется подготовка проекта планировки
-  Граница зон планируемого размещения линейных объектов
-  Номера характерных точек границ зон планируемого размещения объектов
-  Ось планируемого линейного объекта

Чертеж границ зон планируемого размещения линейных объектов




Омский муниципальный район,
Богословское сельское поселение


Примечание:
1. Объекты капитального строительства,
проектируемые в составе линейного объекта отсутствуют


Масштаб 1:2000

Используемые условные знаки и обозначения:

 Граница муниципального образования

 Границы сельских поселений

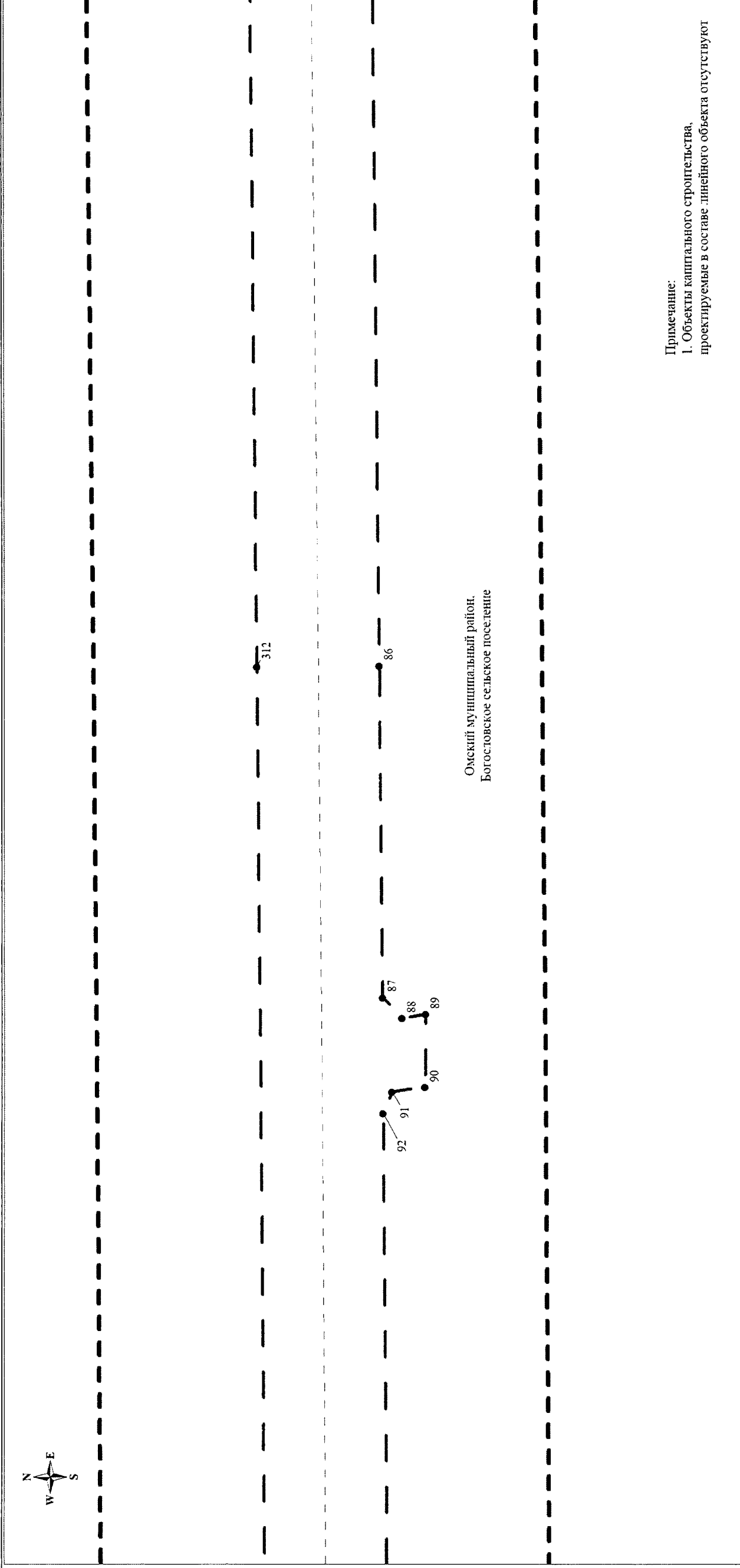
 Граница территории, в отношении которой осуществляется подготовка проекта планировки

 Граница зон планируемого размещения линейных объектов

 Номера характерных точек границ зон планируемого размещения объектов

 Ось планируемого линейного объекта

Чертеж границ зон планируемого размещения линейных объектов




Омский муниципальный район.
Богословское сельское поселение


Примечание:


1. Объекты капитального строительства,
проектируемые в составе линейного объекта отсутствуют

Масштаб 1:2000

Используемые условные знаки и обозначения:

 Граница муниципального образования

 Границы сельских поселений

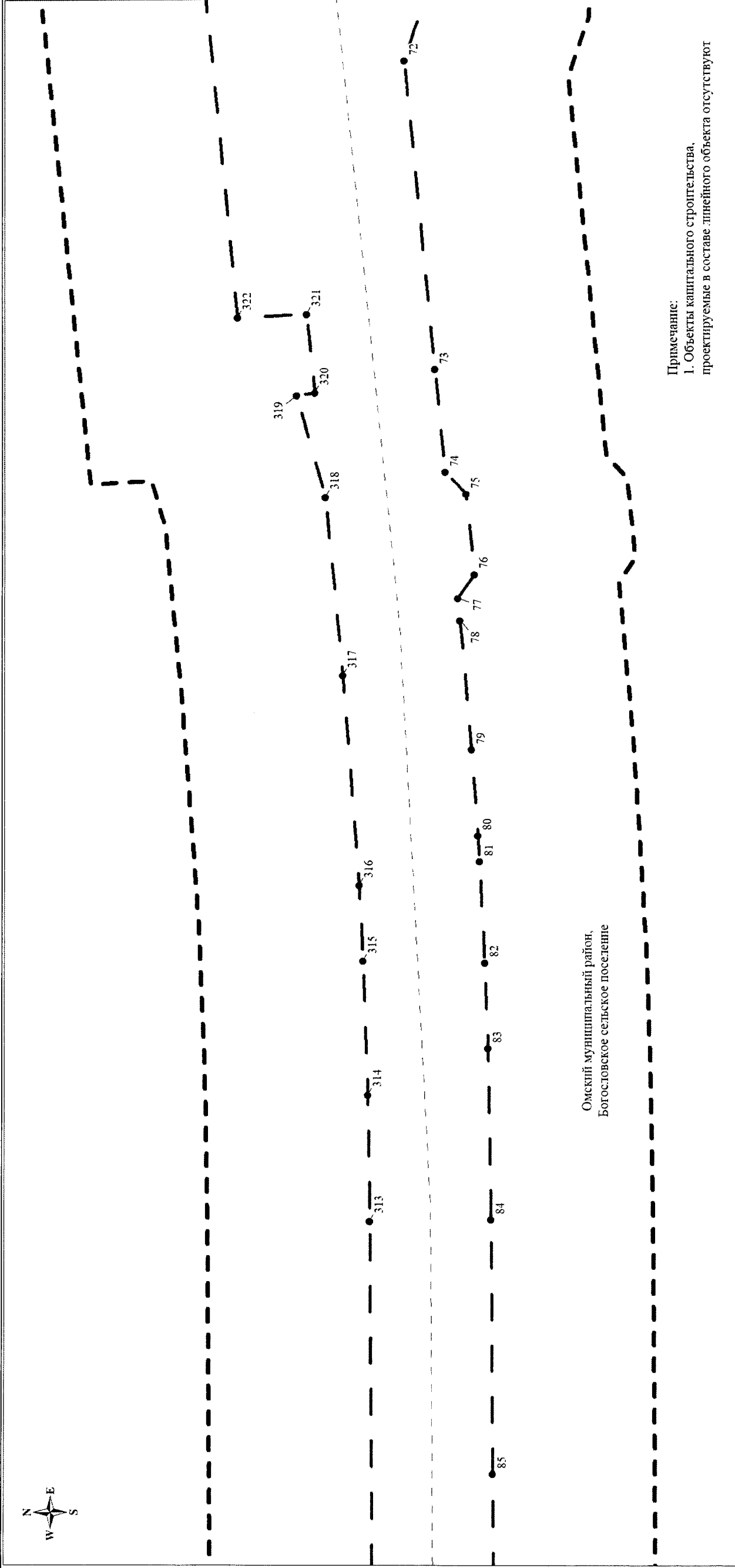
 Граница территории, в отношении которой осуществляется подготовка проекта планировки

 Граница зон планируемого размещения линейных объектов

 Номера характерных точек границ зон планируемого размещения объектов

 Ось планируемого линейного объекта


Чертеж границ зон планируемого размещения линейных объектов




Масштаб 1:2000

Используемые условные знаки и обозначения:

 Граница муниципального образования

 Границы сельских поселений

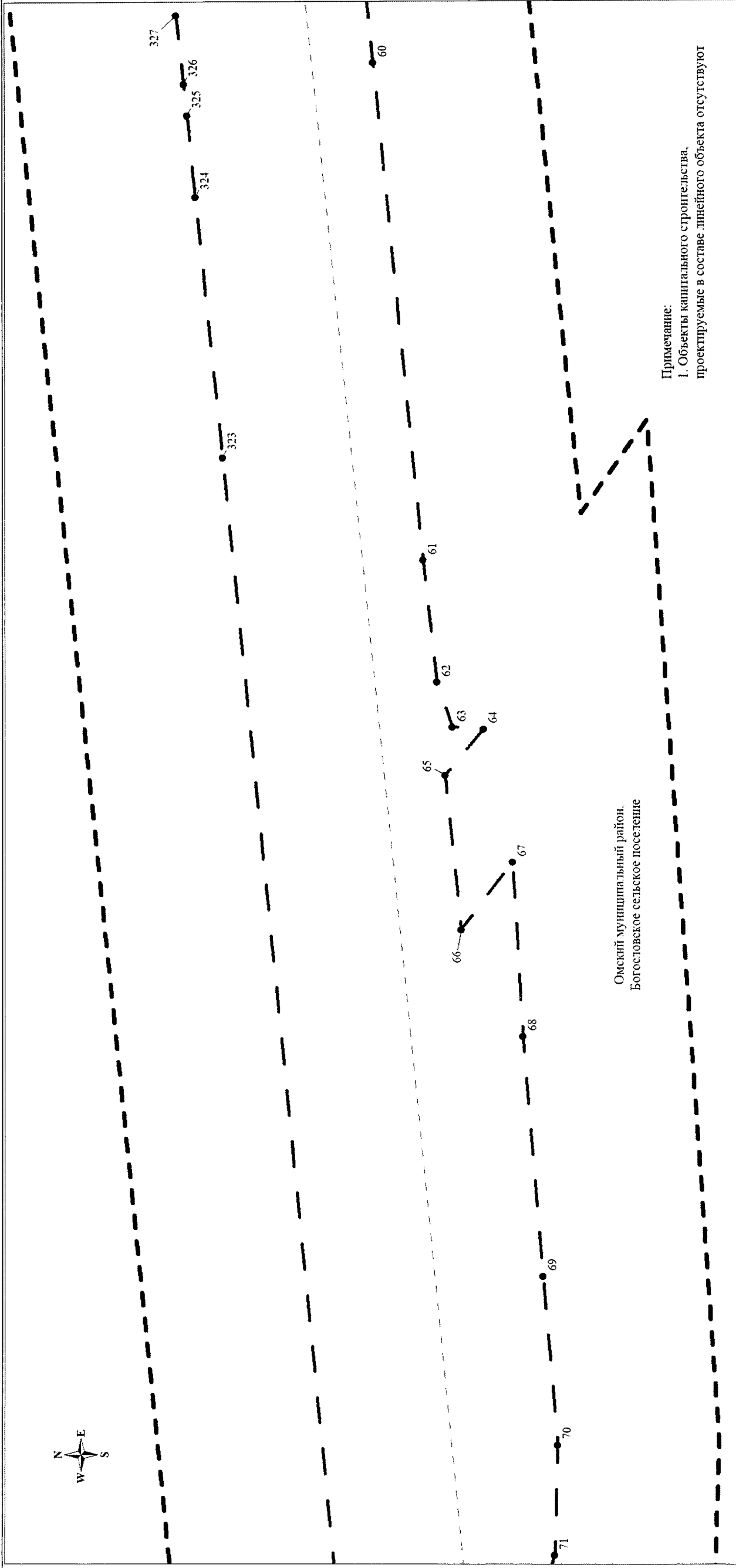
 Граница территории, в отношении которой осуществляется подготовка проекта планировки

 Граница зон планируемого размещения линейных объектов

 Номера характерных точек границ зон планируемого размещения объектов

 Ось планируемого линейного объекта

Чертеж границ зон планируемого размещения линейных объектов



Омский муниципальный район.
Богословское сельское поселение

Примечание:
1. Объекты капитального строительства,
проектируемые в составе линейного объекта отсутствуют

Масштаб 1:2000

Используемые условные знаки и обозначения:

Граница муниципального образования

Границы сельских поселений

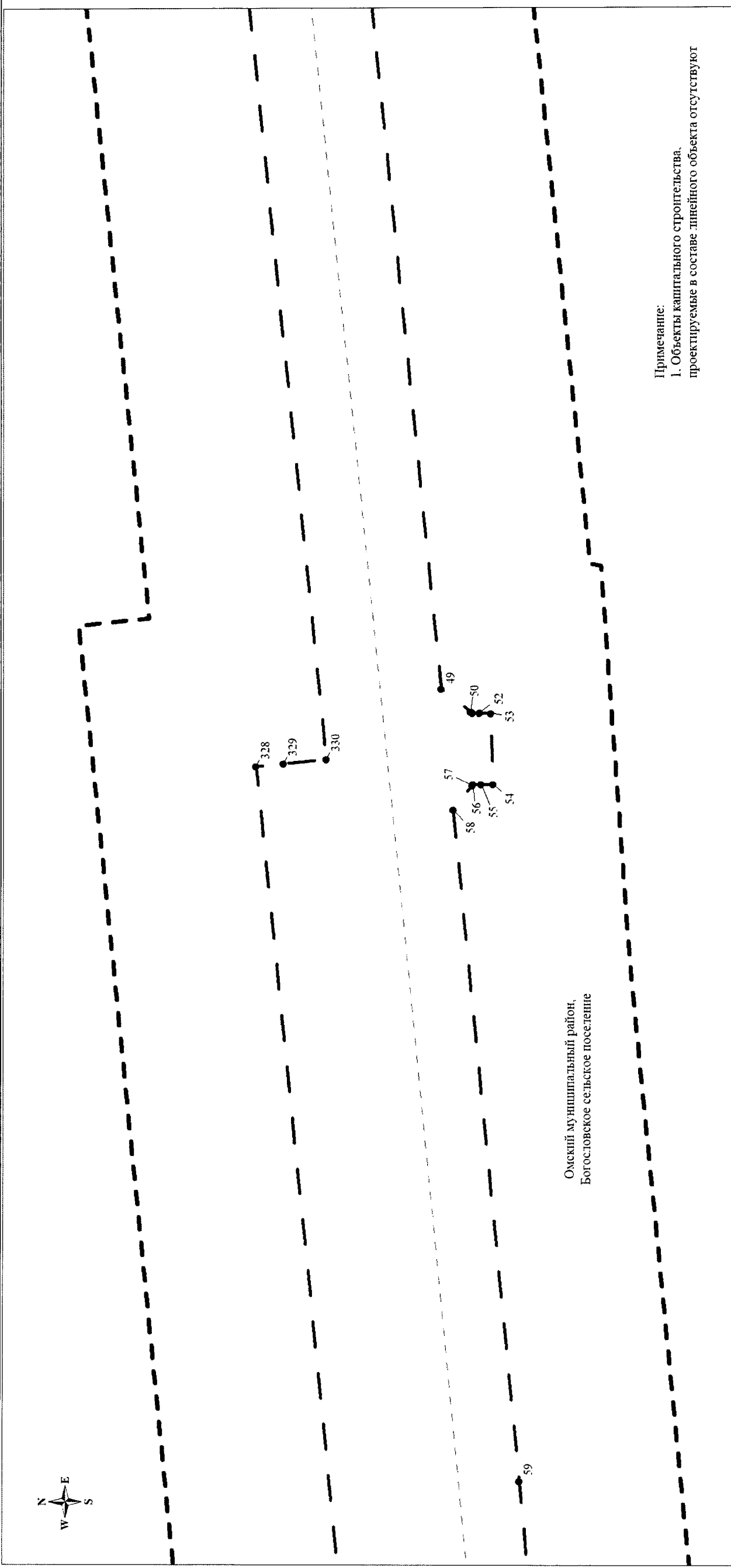
Граница территории, в отношении которой осуществляется подготовка проекта планировки

Граница зон планируемого размещения линейных объектов

Номера характерных точек границ зон планируемого размещения объектов

Ось планируемого линейного объекта

Чертеж границ зон планируемого размещения линейных объектов





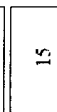



Примечание:
1. Объекты капитального строительства, проектируемые в составе линейного объекта отсутствуют

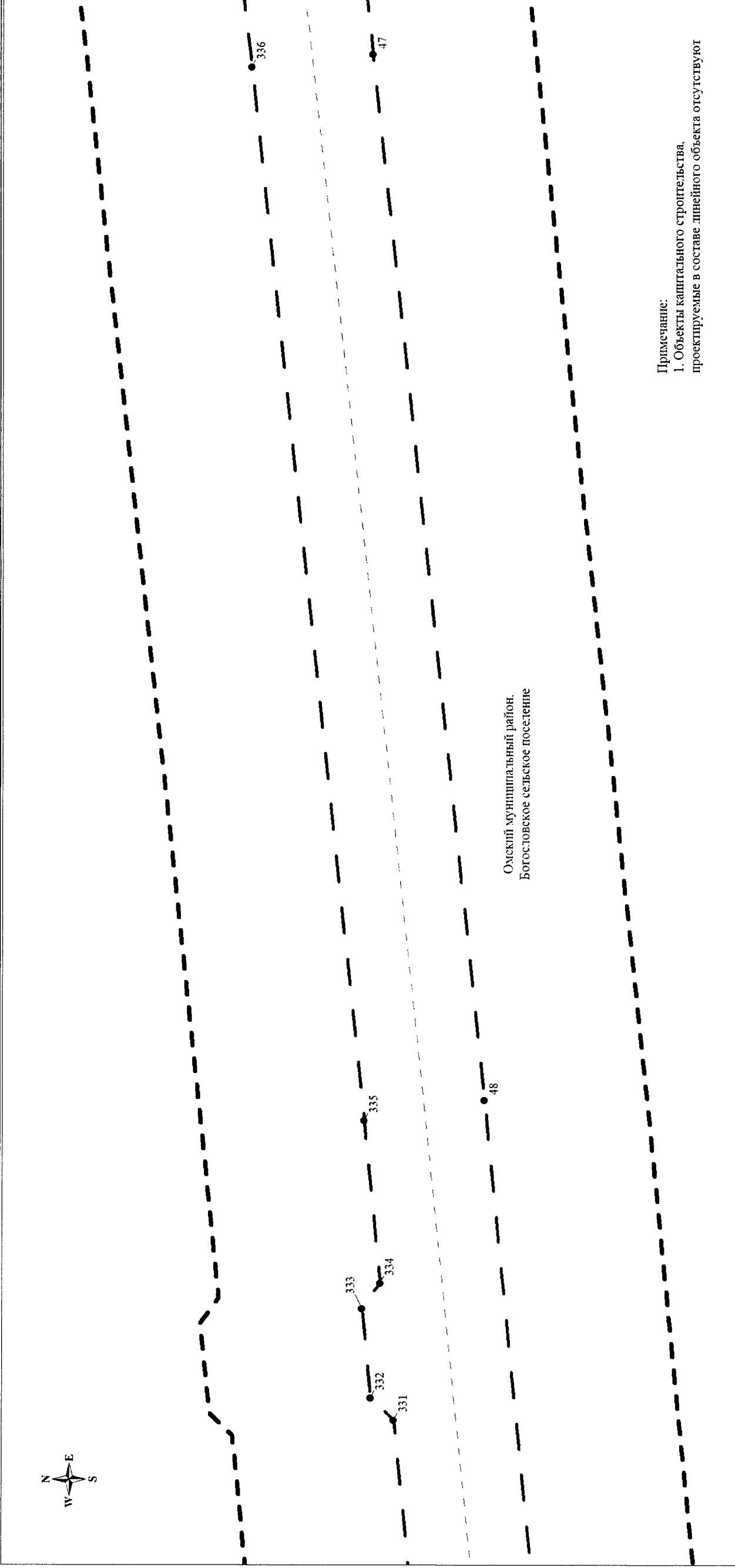
Омский муниципальный район,
Богословское сельское поселение

Масштаб 1:2000

Используемые условные знаки и обозначения:

-  Граница муниципального образования
-  Границы сельских поселений
-  Граница территории, в отношении которой осуществляется подготовка проекта планировки
-  Граница зон планируемого размещения линейных объектов
-  Номера характерных точек границ зон планируемого размещения объектов
-  Ось планируемого линейного объекта

Чертеж границ зон планируемого размещения линейных объектов





Омский муниципальный район,
Богословское сельское поселение

Примечание:
1. Объекты капитального строительства,
проектируемые в составе линейного объекта отсутствуют

Масштаб 1:2000

Используемые условные знаки и обозначения:

 Граница муниципального образования

 Границы сельских поселений

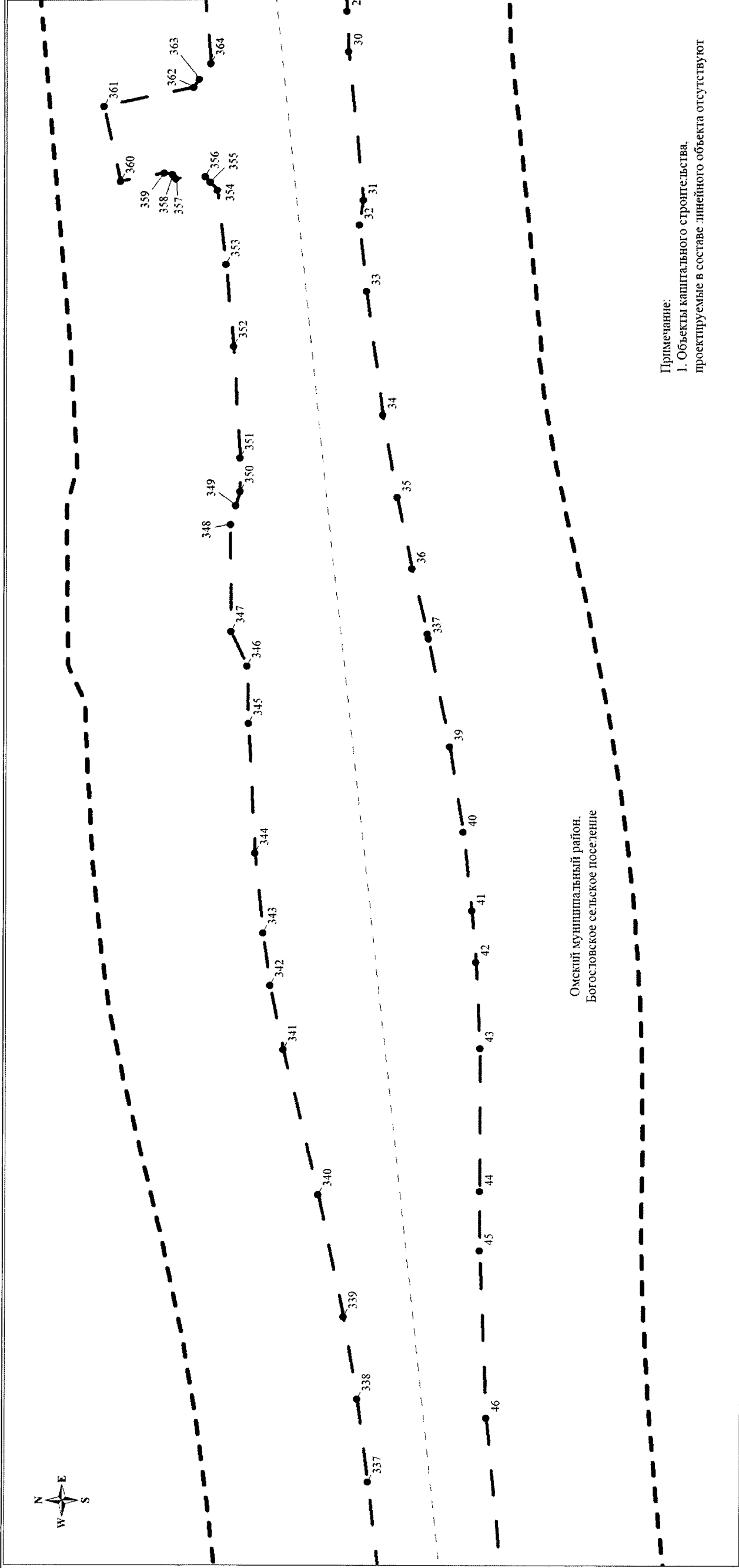
 Граница территории, в отношении которой осуществляется подготовка проекта планировки

 Граница зон планируемого размещения линейных объектов

 Номера характерных точек границ зон планируемого размещения объектов

 Ось планируемого линейного объекта

Чертеж границ зон планируемого размещения линейных объектов



Примечание:
1. Объекты капитального строительства,
проектируемые в составе линейного объекта отсутствуют

Масштаб 1:2000

Используемые условные знаки и обозначения:

Граница муниципального образования

Границы сельских поселений

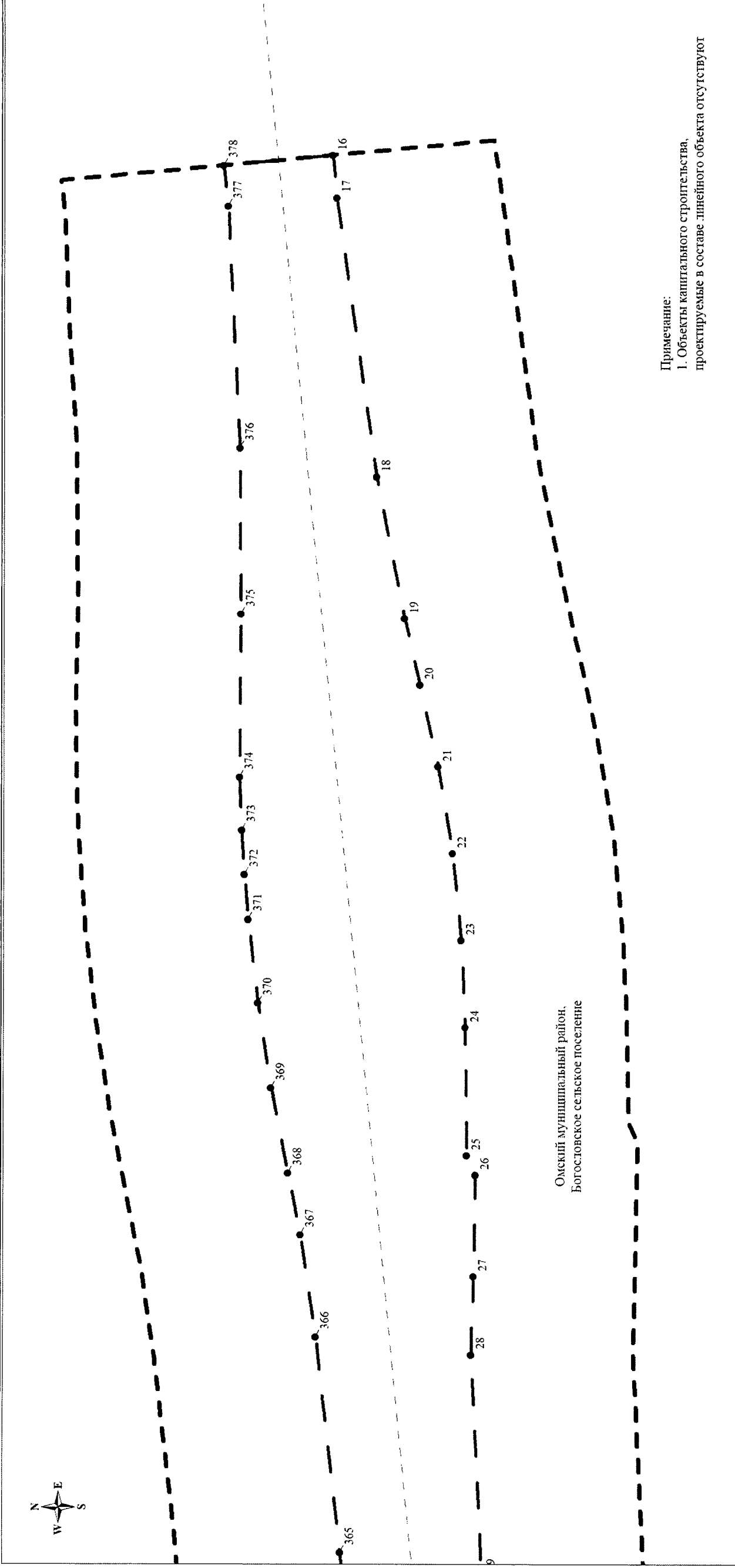
Граница территории, в отношении которой осуществляется подготовка проекта планировки

Граница зон планируемого размещения линейных объектов

Номера характерных точек границ зон планируемого размещения объектов

Ось планируемого линейного объекта






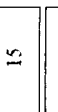
Чертеж границ зон планируемого размещения линейных объектов



Примечание:
1. Объекты капитального строительства, проектируемые в составе линейного объекта отсутствуют

Масштаб 1:2000

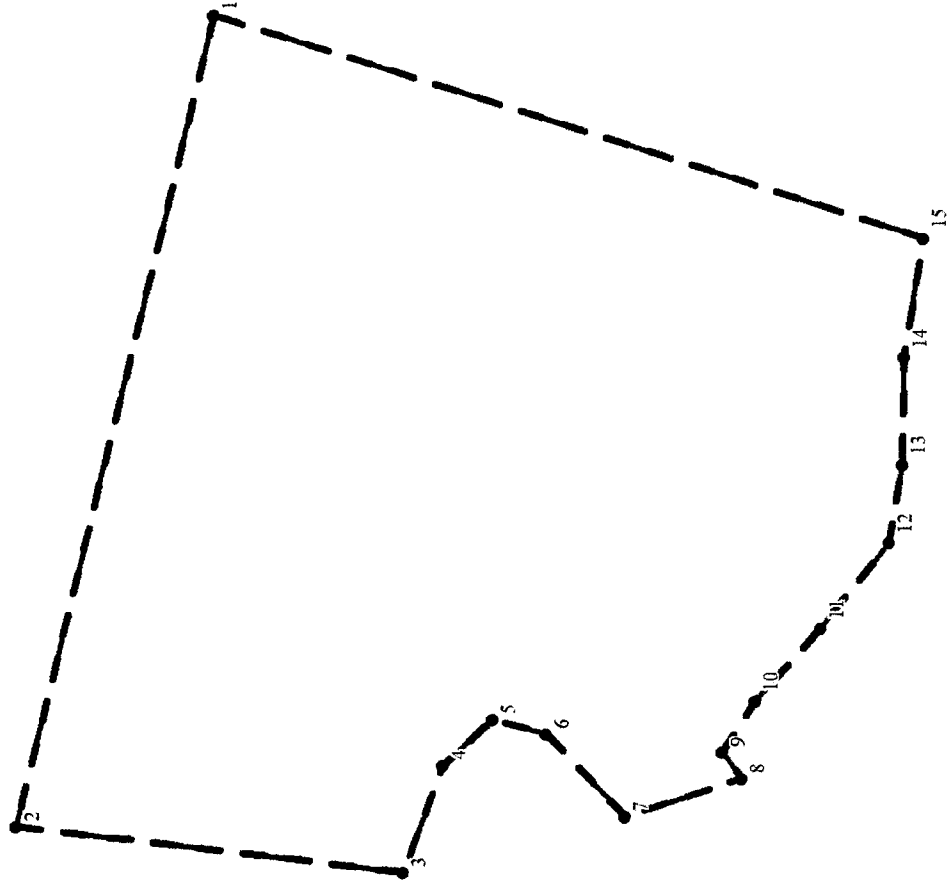
Используемые условные знаки и обозначения:

-  Граница муниципального образования
-  Границы сельских поселений
-  Граница территории, в отношении которой осуществляется подготовка планировки
-  Граница зон планируемого размещения линейных объектов
-  Номера характерных точек границ зон планируемого размещения объектов
-  Ось планируемого линейного объекта

Чертеж границ зон планируемого размещения линейных объектов



Омский муниципальный район.
Богостовское сельское поселение





Примечание:
1. Объекты капитального строительства,
проектируемые в составе линейного объекта отсутствуют

Масштаб 1:2000

Используемые условные знаки и обозначения:

 Граница муниципального образования

 Границы сельских поселений

 Граница территории, в отношении которой осуществляется подготовка проекта планировки

 Граница зон планируемого размещения линейных объектов

 Номера характерных точек границ зон планируемого размещения объектов

 Ось планируемого линейного объекта

Приложение № 2
к приказу Министерства строительства
Омской области
от 20.10.2021 № 41-п

"Приложение № 2
к приказу Министерства строительства,
транспорта и дорожного хозяйства
Омской области
от 25 ноября 2020 года № 126-п

ПОЛОЖЕНИЕ о размещении линейного объекта

1. Наименование, основные характеристики (категория, протяженность, проектная мощность, пропускная способность, грузонапряженность, интенсивность движения) и назначение планируемых для размещения линейных объектов, а также линейных объектов, подлежащих реконструкции в связи с изменением их местоположения.

Целью разработки проектной документации по реконструкции линейного объекта регионального значения "Реконструкция автомобильной дороги Омск – Нижняя Омка – граница Новосибирской области, участок км 8 – км 32 в Омском муниципальном районе Омской области. Этап 1, этап 2" является обеспечение комплекса работ по реконструкции объекта регионального значения с достижением транспортно-эксплуатационных и технических характеристик, а также конструктивных элементов, соответствующих требованиям нормативных документов и регламентов.

Автомобильная дорога "Омск – Нижняя Омка – граница Новосибирской области" является основной дорогой, соединяющей населенные пункты п. Ростовка, с. Богословка, с. Ульяновка, д. Прудки, базу отдыха "Тихая речка" с районным центром г. Омск, а также с близлежащими населенными пунктами других муниципальных районов Омской области.

Проектная документация на реконструкцию автомобильной дороги Омск – Нижняя Омка – граница Новосибирской области, участок км 8 – км 32 в Омском муниципальном районе Омской области разработана на основании государственного контракта от 19 ноября 2019 года № 1536 ПИР-2019, заключенного между казенным учреждением Омской области "Управление дорожного хозяйства Омской области" и обществом с ограниченной ответственностью "Автодорпроект" (далее – Государственный контракт) и предусматривает работы по корректировке ранее разработанной проектной документации.

Основные технические параметры для разработки проектной документации определены техническим заданием к Государственному

контракту.

Общая протяженность всей трассы – 18900 м.

Техническая категория:

ПК 0+000 – ПК 132+000 – II техническая категория, 4 полосы движения с установкой разделительного барьерного ограждения;

ПК 132+000 – ПК 189+000 – II техническая категория, 2 полосы движения.

Тип дорожной одежды – капитальный. Вид покрытия – асфальтобетон.

Проектной документацией предусмотрено 3 этапа реконструкции:

1 этап – 5920 м.

2 этап – 7280 м.

3 этап – 5700 м.

1 этап – ПК 0+000 – ПК 59+200 (граница города км 13+137 – конец ПСП примыкание в с. Ульяновка);

2 этап – ПК 59+200 – ПК 132+000 (конец ПСП примыкание в с. Ульяновка – конец ПСП примыкание в с. Богословка);

3 этап – ПК 132+000 – ПК 189+000 (конец ПСП примыкание в с. Богословка – конец развязки на примыкании автомобильной дороги Сыропятское – Кормиловка – Калачинск).

В представленной документации по планировке территории рассматриваются 1 и 2 этапы строительства (далее – проектируемая территория). На 3 этап строительства документация по планировке территории утверждена приказом Министерства строительства, транспорта и дорожного хозяйства Омской области от 22 февраля 2022 года № 13-п "Об утверждении проекта планировки, проекта межевания территории линейного объекта регионального значения "Реконструкция автомобильной дороги Омск – Нижняя Омка – граница Новосибирской области, участок км 8 — км 32 в Омском муниципальном районе Омской области. Этап 3".

Таблица 1. Основные характеристики и назначение планируемых для размещения линейных объектов.

Наименование линейного объекта	Назначение линейного объекта	Характеристика объекта	Единицы измерения	Значение		
				1 этап	2 этап	3 этап
Реконструкция автомобильной дороги Омск – Нижняя Омка – граница Новосибирской области, участок км 8 – км 32 в Омском муниципальном районе Омской области	обеспечение безопасного движения автомобильных и других транспортных средств с расчетными скоростями, нагрузками и габаритами, с заданной интенсивностью движения в течение длительного времени	категория дороги	-	III	III	III
		протяженность	м	5920	7280	5700
		проектная мощность	-	не нормируется		
		пропускная способность	авт./час	2460	2460	2460
		грузонапряженность	тонн/год	1242460	1242460	1242460
		интенсивность движения	авт./сут	2460	4917	2460

2. Перечень субъектов Российской Федерации, перечень муниципальных районов, городских округов в составе субъектов Российской Федерации, перечень поселений, населенных пунктов, внутригородских территорий федерального значения, на территориях которых устанавливаются зоны планируемого размещения линейных объектов.

В административном отношении проектируемый объект находится на территории Богословского сельского поселения Омского муниципального района Омской области.

Проектируемая территория находится на землях сельскохозяйственного назначения, землях промышленности, энергетики, транспорта, связи; радиовещания, телевидения, информатики, землях для обеспечения космической деятельности, землях обороны, безопасности и землях специального назначения. Земли лесного фонда, земли особо охраняемых территорий и объектов, земли водного фонда, земли запаса отсутствуют.

Ближайший крупный населенный пункт – г. Омск. Кроме того, вблизи рассматриваемого объекта расположены следующие населенные пункты: п. Ростовка, с. Богословка, коттеджный поселок "Тихая речка", д. Прудки. Расстояние от автодороги до указанных населенных пунктов не превышает 2 км.

Проект подготовлен с учетом Схемы территориального планирования Омской области, утвержденной постановлением Правительства Омской области от 19 августа 2009 года № 156-п, схемы территориального планирования Омского муниципального района Омской области, утвержденной Решением Совета Омского муниципального района Омской области от 15 марта 2012 года № 8, Генерального плана Богословского сельского поселения Омского муниципального района Омской области, утвержденного Решением Совета Богословского сельского поселения Омского муниципального района Омской области от 25 июля 2019 года № 23.

3. Перечень координат характерных точек границ зон планируемого размещения линейных объектов.

Перечень координат характерных точек границ зон планируемого размещения линейных объектов приведен в Таблице 2.

Система координат – МСК55 (зона 2).

Таблица 2. Перечень координат характерных точек границ зон планируемого размещения линейных объектов.

Номер	X	Y
1	483893.34	2185255.00
2	483945.66	2185030.06
3	483841.03	2185017.46
4	483830.30	2185047.36

Номер	X	Y
5	483816.83	2185060.11
6	483802.47	2185056.06
7	483780.66	2185033.19
8	483749.07	2185044.04
9	483754.20	2185051.33
10	483745.45	2185065.66
11	483727.63	2185085.83
12	483709.12	2185109.40
13	483705.50	2185130.91
14	483705.31	2185160.71
15	483700.14	2185193.93
1	483893.34	2185255.00
16	486661.51	2188228.51
17	486659.64	2188208.36
18	486641.09	2188076.76
19	486628.13	2188009.80
20	486620.95	2187978.48
21	486612.49	2187940.22
22	486605.68	2187898.95
23	486601.79	2187858.07
24	486599.54	2187816.96
25	486598.83	2187756.49
26	486594.91	2187747.28
27	486595.70	2187699.56
28	486596.48	2187662.52
29	486591.27	2187558.11
30	486590.60	2187538.48
31	486583.63	2187468.00
32	486585.44	2187456.22
33	486582.14	2187425.17
34	486574.47	2187366.68
35	486567.82	2187327.98
36	486560.89	2187294.18
37	486553.91	2187263.15
38	486553.44	2187260.78
39	486543.36	2187210.16
40	486537.24	2187169.69
41	486533.08	2187132.74
42	486531.09	2187108.53
43	486529.03	2187067.64
44	486528.95	2187000.14
45	486528.99	2186972.20
46	486525.68	2186893.60
47	486516.27	2186796.28
48	486464.24	2186302.51
49	486410.02	2185759.44
50	486396.27	2185748.66
51	486395.53	2185748.08

Номер	X	Y
52	486392.15	2185748.10
53	486386.99	2185747.98
54	486385.99	2185713.95
55	486391.43	2185714.10
56	486395.14	2185714.08
57	486395.52	2185713.57
58	486404.34	2185701.81
59	486372.94	2185383.35
60	486366.07	2185313.73
61	486343.14	2185078.21
62	486336.79	2185020.79
63	486329.57	2184999.43
64	486315.08	2184998.59
65	486332.85	2184976.70
66	486325.62	2184903.42
67	486301.75	2184935.41
68	486296.79	2184852.83
69	486287.61	2184739.49
70	486280.68	2184659.62
71	486282.02	2184607.80
72	486293.09	2184573.60
73	486278.74	2184427.99
74	486273.95	2184379.44
75	486264.31	2184368.99
76	486260.48	2184331.00
77	486268.05	2184319.64
78	486267.02	2184309.16
79	486261.62	2184248.24
80	486258.73	2184207.95
81	486257.96	2184195.60
82	486255.36	2184147.53
83	486253.79	2184107.18
84	486252.22	2184026.52
85	486251.22	2183906.52
86	486248.24	2183546.53
87	486246.94	2183390.51
88	486237.93	2183380.79
89	486227.07	2183382.41
90	486227.24	2183347.96
91	486242.54	2183345.56
92	486246.48	2183335.41
93	486244.58	2183106.55
94	486242.43	2182846.56
95	486239.44	2182486.57
96	486238.91	2182423.34
97	486236.29	2182107.21
98	486234.31	2181906.75
99	486231.45	2181747.01
100	486228.91	2181662.14

Номер	X	Y
101	486219.44	2181652.46
102	486218.16	2181608.56
103	486226.98	2181597.65
104	486221.89	2181427.61
105	486217.92	2181327.75
106	486208.22	2181087.94
107	486201.23	2180912.82
108	486197.37	2180853.97
109	486193.27	2180814.91
110	486187.89	2180775.88
111	486181.61	2180736.99
112	486174.80	2180696.04
113	486172.11	2180676.25
114	486170.25	2180654.96
115	486168.96	2180628.89
116	486168.42	2180608.38
117	486168.45	2180572.78
118	486169.89	2180527.06
119	486170.50	2180511.01
120	486163.94	2180502.48
121	486167.12	2180461.42
122	486169.37	2180457.29
123	486172.08	2180452.32
124	486174.62	2180393.40
125	486173.75	2180334.46
126	486171.63	2180294.73
127	486163.05	2180291.46
128	486150.05	2180296.11
129	486144.62	2180300.35
130	486140.46	2180294.66
131	486123.18	2180271.02
132	486156.74	2180244.95
133	486167.83	2180238.10
134	486171.83	2180217.87
135	486171.18	2180181.61
136	486167.54	2180118.83
137	486162.80	2180050.76
138	486157.79	2180012.41
139	486149.01	2179951.90
140	486145.79	2179919.73
141	486143.37	2179882.89
142	486142.32	2179849.74
143	486142.51	2179808.81
144	486144.65	2179763.28
145	486146.96	2179728.22
146	486148.07	2179702.31
147	486148.74	2179669.40
148	486146.81	2179590.70
149	486145.20	2179560.39

Номер	X	Y
150	486140.42	2179555.00
151	486136.16	2179550.21
152	486134.16	2179512.46
153	486137.90	2179506.50
154	486142.00	2179499.97
155	486117.10	2179030.38
156	486088.42	2178491.14
157	486063.98	2178031.79
158	486052.65	2177818.76
159	486046.39	2177700.99
160	486038.06	2177691.35
161	486036.03	2177652.18
162	486043.22	2177641.31
163	486037.43	2177532.49
164	486029.65	2177519.53
165	486012.30	2177518.67
166	486012.25	2177511.19
167	486012.26	2177491.18
168	486012.26	2177483.80
169	486028.19	2177483.56
170	486034.24	2177472.58
171	486022.55	2177252.89
172	486011.68	2177053.43
173	485996.51	2176854.82
174	485969.28	2176589.43
175	485963.38	2176533.44
176	485949.70	2176405.19
177	485941.92	2176346.61
178	485927.33	2176269.58
179	485917.91	2176231.26
180	485908.41	2176191.33
181	485905.45	2176177.00
182	485901.07	2176150.08
183	485898.04	2176124.41
184	485894.82	2176087.46
185	485894.23	2176077.63
186	485892.85	2176047.74
187	485891.90	2176008.10
188	485887.81	2175999.04
189	485888.66	2175908.40
190	485883.73	2175829.38
191	485895.80	2175803.89
192	485892.61	2175775.99
193	485900.48	2175774.99
194	485899.07	2175761.12
195	485896.66	2175737.35
196	485888.48	2175739.79
197	485878.99	2175742.82
198	485874.10	2175699.00

Номер	X	Y
199	485868.27	2175641.12
200	485861.29	2175596.12
201	485850.99	2175544.73
202	485842.08	2175505.53
203	485834.32	2175465.33
204	485829.58	2175435.19
205	485827.88	2175422.58
206	485825.70	2175404.54
207	485822.53	2175371.11
208	485819.90	2175322.81
209	485819.46	2175281.90
210	485820.01	2175242.01
211	485819.47	2175202.81
212	485816.23	2175144.11
213	485810.60	2175084.16
214	485808.62	2175065.42
215	485822.25	2175063.85
216	485850.06	2175060.54
217	485864.65	2175058.87
218	485873.61	2175138.06
219	485879.33	2175176.80
220	485890.10	2175233.53
221	485894.93	2175251.14
222	485910.50	2175311.72
223	485917.23	2175353.50
224	485921.52	2175388.39
225	485927.25	2175459.25
226	485935.43	2175496.23
227	485934.90	2175538.12
228	485930.34	2175556.80
229	485930.13	2175566.05
230	485930.53	2175595.63
231	485932.21	2175628.81
232	485940.83	2175713.24
233	485954.31	2175722.72
234	485959.62	2175721.99
235	485963.58	2175721.44
236	485966.61	2175721.02
237	485976.67	2175722.08
238	486023.92	2175713.15
239	486026.32	2175725.86
240	486029.89	2175744.71
241	486030.98	2175750.49
242	485948.62	2175767.07
243	485941.61	2175777.91
244	485950.38	2175861.93
245	485960.07	2175936.17
246	485964.65	2175964.26
247	485972.59	2175998.98

Номер	X	Y
248	485980.69	2176038.96
249	485987.00	2176077.99
250	485991.51	2176114.48
251	485993.89	2176140.14
252	485996.34	2176180.93
253	485996.72	2176248.34
254	485996.85	2176301.27
255	485998.34	2176339.35
256	486001.23	2176379.82
257	486023.04	2176591.00
258	486047.75	2176830.02
259	486063.60	2177030.10
260	486131.56	2178281.87
261	486150.60	2178287.76
262	486152.12	2178307.66
263	486132.44	2178315.39
264	486199.08	2179568.02
265	486205.60	2179655.84
266	486209.17	2179685.96
267	486214.99	2179724.82
268	486222.30	2179763.61
269	486231.41	2179814.58
270	486233.89	2179830.93
271	486236.30	2179861.29
272	486238.04	2179898.90
273	486238.43	2179927.01
274	486237.63	2179967.92
275	486236.68	2179999.05
276	486240.00	2180009.08
277	486233.57	2180107.11
278	486232.66	2180166.65
279	486232.34	2180215.65
280	486233.60	2180250.16
281	486235.87	2180312.40
282	486233.69	2180332.35
283	486235.74	2180371.85
284	486242.54	2180445.00
285	486248.86	2180489.19
286	486254.82	2180529.24
287	486259.35	2180569.82
288	486261.95	2180605.10
289	486263.23	2180635.78
290	486263.54	2180671.80
291	486262.37	2180712.62
292	486257.95	2180773.05
293	486255.47	2180812.32
294	486254.31	2180851.66
295	486254.85	2180910.77
296	486258.65	2181015.60

Homep	X	Y
297	486271.18	2181325.59
298	486275.16	2181425.59
299	486284.74	2181745.83
300	486287.61	2181906.02
301	486289.10	2182051.77
302	486290.06	2182071.02
303	486299.48	2182080.93
304	486314.03	2182081.63
305	486314.69	2182108.43
306	486304.68	2182108.41
307	486296.82	2182109.16
308	486292.36	2182117.13
309	486295.74	2182486.10
310	486298.72	2182846.09
311	486300.81	2183097.53
312	486304.53	2183546.07
313	486308.52	2184025.78
314	486309.48	2184085.54
315	486311.78	2184148.40
316	486313.68	2184184.53
317	486321.11	2184283.32
318	486329.35	2184367.53
319	486342.65	2184415.74
320	486334.22	2184416.90
321	486337.85	2184453.76
322	486369.67	2184452.24
323	486435.58	2185127.14
324	486448.05	2185250.26
325	486451.93	2185288.58
326	486453.46	2185303.64
327	486456.85	2185337.11
328	486495.91	2185722.73
329	486483.18	2185724.02
330	486463.31	2185726.04
331	486505.79	2186151.98
332	486516.47	2186162.53
333	486520.67	2186204.28
334	486512.20	2186216.22
335	486519.87	2186293.15
336	486572.26	2186790.38
337	486580.24	2186863.28
338	486585.43	2186902.32
339	486591.80	2186940.98
340	486603.77	2186998.72
341	486619.90	2187066.98
342	486626.10	2187097.55
343	486629.41	2187122.50
344	486633.06	2187159.68
345	486636.13	2187221.18

Номер	X	Y
346	486637.06	2187248.10
347	486644.37	2187264.57
348	486644.69	2187315.18
349	486642.23	2187324.07
350	486640.37	2187330.84
351	486640.17	2187346.46
352	486643.40	2187399.25
353	486646.83	2187437.73
354	486650.99	2187472.79
355	486654.30	2187476.56
356	486656.48	2187479.05
357	486669.92	2187478.16
358	486671.47	2187480.09
359	486675.40	2187481.07
360	486695.50	2187477.05
361	486702.93	2187512.61
362	486661.98	2187521.53
363	486659.27	2187525.34
364	486653.90	2187532.86
365	486656.77	2187569.10
366	486668.52	2187670.85
367	486675.61	2187719.28
368	486681.56	2187748.23
369	486689.30	2187788.22
370	486695.50	2187828.63
371	486699.97	2187868.07
372	486701.72	2187889.09
373	486703.05	2187910.25
374	486704.02	2187935.28
375	486703.58	2188012.05
376	486704.15	2188090.54
377	486709.77	2188204.33
378	486711.67	2188223.86
16	486661.51	2188228.51
379	486255.33	2182125.97
380	486255.31	2182124.96
381	486256.31	2182124.94
382	486256.33	2182125.95
379	486255.33	2182125.97
383	486247.62	2182136.04
384	486246.62	2182136.03
385	486246.62	2182135.03
386	486247.62	2182135.04
383	486247.62	2182136.04
387	486250.76	2182137.07
388	486250.72	2182136.07

Номер	X	Y
389	486251.72	2182136.06
390	486251.76	2182137.06
387	486250.76	2182137.07
391	486287.72	2182137.71
392	486287.69	2182136.71
393	486288.69	2182136.70
394	486288.72	2182137.70
391	486287.72	2182137.71
395	486276.24	2182137.85
396	486276.22	2182136.85
397	486277.22	2182136.83
398	486277.24	2182137.84
395	486276.24	2182137.85

Площадь зоны планируемого размещения линейного объекта – 904745 кв. м.

В соответствии с постановлением Правительства Российской Федерации от 2 сентября 2009 года № 717 "О нормах отвода земель для размещения автомобильных дорог и (или) объектов дорожного сервиса", согласно Приложению № 3 к нормам отвода земель для размещения автомобильных дорог и (или) объектов дорожного сервиса указанного выше постановления "Нормы отвода земель, необходимые для определения границ полосы отвода автомобильных дорог I и II категорий с 4-полосным движением, располагаемых на насыпях" ширина полосы отвода составляет 56 м (на прямых участках) и обозначает ширину полосы отвода с учетом устройства кюветов на автомобильных дорогах I и II категорий с 4-полосным движением, располагаемых на насыпях, насыпь до 1,5 м с заложением откоса 1:4. На участках устройства разворотных петель для осуществления левых поворотов ширина полосы отвода назначена из условия размещения всех элементов проектируемой автомобильной дороги. Таким образом, ширина полосы отвода на участке проектирования изменяется от 56 до 94 метров.

Для обеспечения реконструируемого объекта грунтом потребным для отсыпки земляного полотна на расширяемой и вновь устраиваемой части, устройства присыпных обочин выполнено изыскание временного резерва грунта. Потребная площадь грунта, необходимого для выполнения работ, определена в проектной документации (раздел 3 "Технологические и конструктивные решения линейного объекта. Искусственные сооружения", Часть 1. Автомобильная дорога, шифр 1536 ПИР-2019-ТКР1-2, Том 3.1). Учитывая грунтово-гидрологические условия участка для размещения грунтового резерва, вскрытого в ходе выполнения геологических изысканий грунта, пригодного для выполнения работ, глубину разработки и потребности в строительном грунте, площади, необходимые для расположения снимаемого почвенно-растительного слоя, площадь участка, необходимого для размещения временного резерва грунта, составляет 3,9 га.

На ПК70+87 автомобильную дорогу пересекает магистральный газопровод "СРТО – Сургут – Омск", под наземные элементы газопровода сформированы земельные участки с кадастровыми номерами 55:20:032002:39, 55:20:032002:40, 55:20:032002:41, 55:20:032002:42, 55:20:032002:43, входящие в состав единого землепользования 55:20:000000:25. Земельные участки 55:20:032002:39, 55:20:032002:40, 55:20:032002:41, 55:20:032002:42, 55:20:032002:43 в полосу отвода автомобильной дороги не входят, так как проектной документацией производство работ в границах вышеуказанных земельных участков не предусмотрено.

Размещение линейного объекта предусмотрено Схемой территориального планирования Омской области, утвержденной постановлением Правительства Омской области от 19 августа 2009 года № 156-п.

Строительство автомобильной дороги "Северный обход г. Омска" в соответствии с распоряжением Правительства Омской области от 7 сентября 2022 года № 190-рп "О заключении концессионного соглашения в отношении проектирования, строительства и эксплуатации на платной основе автомобильной дороги "Северный обход г. Омска", предусматривает строительство:

- транспортной развязки № 4 на пересечении проектируемого участка дороги с автомобильной дорогой К-2 "Омск – Нижняя Омка";
- путепровода на ТР 4 через автомобильную дорогу К-2 "Омск – Нижняя Омка".

В соответствии с требованиями градостроительного законодательства проектом не предусмотрено установление красных линий.

4. Перечень координат характерных точек границ зон планируемого размещения линейных объектов, подлежащих реконструкции в связи с изменением их местоположения.

В границах проектируемой территории отсутствуют границы зон планируемого размещения линейных объектов, подлежащие реконструкции в связи с изменением их местоположения.

5. Предельные параметры разрешенного строительства, реконструкции объектов капитального строительства, входящих в состав линейных объектов в границах зон их планируемого размещения.

Расчет предельных параметров разрешенного строительства объектов капитального строительства проектом не предусмотрен, так как объекты капитального строительства, входящие в состав линейного объекта, отсутствуют.

6. Информация о необходимости осуществления мероприятий по защите сохраняемых объектов капитального строительства (здание, строение, сооружение, объекты, строительство которых не завершено), существующих

и строящихся на момент подготовки проекта планировки территории, а также объектов капитального строительства, планируемых к строительству в соответствии с ранее утвержденной документацией по планировке территории, от возможного негативного воздействия в связи с размещением линейных объектов.

В границах проектируемой территории не предусмотрено размещение объектов жилого, производственного, общественно-делового и иного назначения, необходимых для функционирования объекта и обеспечения жизнедеятельности граждан муниципальных образований, на которых расположен объект.

Мероприятия по обеспечению сохранения фактических показателей обеспеченности территории объектами коммунальной, социальной инфраструктур и фактических показателей территориальной доступности таких объектов для населения применительно к территориальным зонам, в которых планируется размещение объекта, проектом не предусмотрены.

Мероприятия по защите сохраняемых объектов капитального строительства, существующих и строящихся на момент подготовки проекта, а также объектов капитального строительства, планируемых к строительству в соответствии с ранее утвержденной документацией по планировке территории, от возможного негативного воздействия в связи с размещением линейного объекта предусмотрены в проектной документации на реконструкцию автомобильной дороги "Омск – Нижняя Омка – граница Новосибирской области, участок км 8 – км 32 в Омском муниципальном районе Омской области".

7. Информация о необходимости осуществления мероприятий по сохранению объектов культурного наследия от возможного негативного воздействия в связи с размещением линейных объектов.

Согласно заключению Министерства культуры Омской области от 18 декабря 2019 года № 9695 объекты культурного наследия, включенные в Единый государственный реестр объектов культурного наследия, выявленные объекты культурного наследия, зоны охраны/защитные зоны объектов культурного наследия, а также объекты, обладающие признаками объектов культурного наследия на территории строительства, отсутствуют.

Осуществление мероприятий по сохранению объектов культурного наследия от возможного негативного воздействия в связи с размещением линейного объекта не требуется.

8. Информация о необходимости осуществления мероприятий по охране окружающей среды.

Мероприятия по охране окружающей среды следует осуществлять в соответствии с разработанной проектной документацией на реконструкцию

автомобильной дороги Омск – Нижняя Омка – граница Новосибирской области, участок км 8 – км 32 в Омском муниципальном районе Омской области.

Мероприятия по охране окружающей среды, предусмотренные в проектной документации, направлены на:

- охрану и рациональное использование земельных ресурсов;
- охрану воздушного бассейна;
- охрану поверхностных вод от истощения и загрязнения;
- охрану окружающей среды при обращении с отходами;
- предотвращение и снижение негативного воздействия намечаемой хозяйственной деятельности на окружающую среду и рациональное использование природных ресурсов.

По завершении работ проектной документацией предусмотрен комплекс мероприятий по восстановлению нарушенных земель.

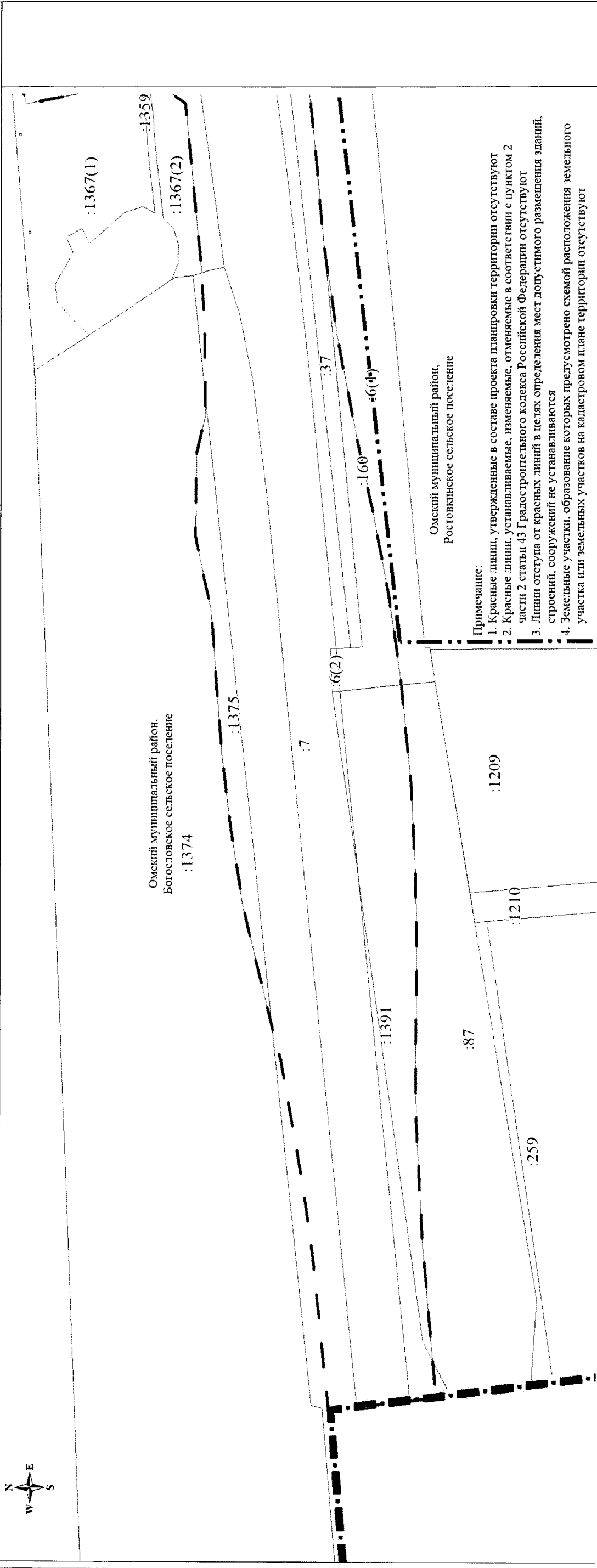
9. Информация о необходимости осуществления мероприятий по защите территории от чрезвычайных ситуаций природного и техногенного характера, в том числе по обеспечению пожарной безопасности и гражданской обороны.

Согласно Схеме территориального планирования Омского муниципального района Омской области, утвержденной постановлением Правительства Омской области от 19 августа 2009 года № 156-п, в непосредственной близости от проектируемого объекта расположен химически опасный объект – акционерное общество "ПРОДО Птицефабрика "Сибирская". Проектируемая территория частично расположена в зоне воздействия поражающих факторов в случае аварии на химически опасном объекте. Для снижения последствий чрезвычайных ситуаций при авариях на химически опасных объектах схемой территориального планирования предлагается проведение ряда инженерно-технических и организационных мероприятий.

Объект по конструктивным особенностям не является пожароопасным объектом. Факторами возникновения пожара на объекте в основном являются участники движения. Мероприятия по обеспечению пожарной безопасности на объекте осуществляются в соответствии с Правилами противопожарного режима в Российской Федерации, утвержденными постановлением Правительства Российской Федерации от 16 сентября 2020 года № 1479 "Об утверждении Правил противопожарного режима в Российской Федерации".

В границах проектируемой территории зоны возникновения природных пожаров и зоны возможного подтопления отсутствуют.

Чертеж межевания территории (основная часть)



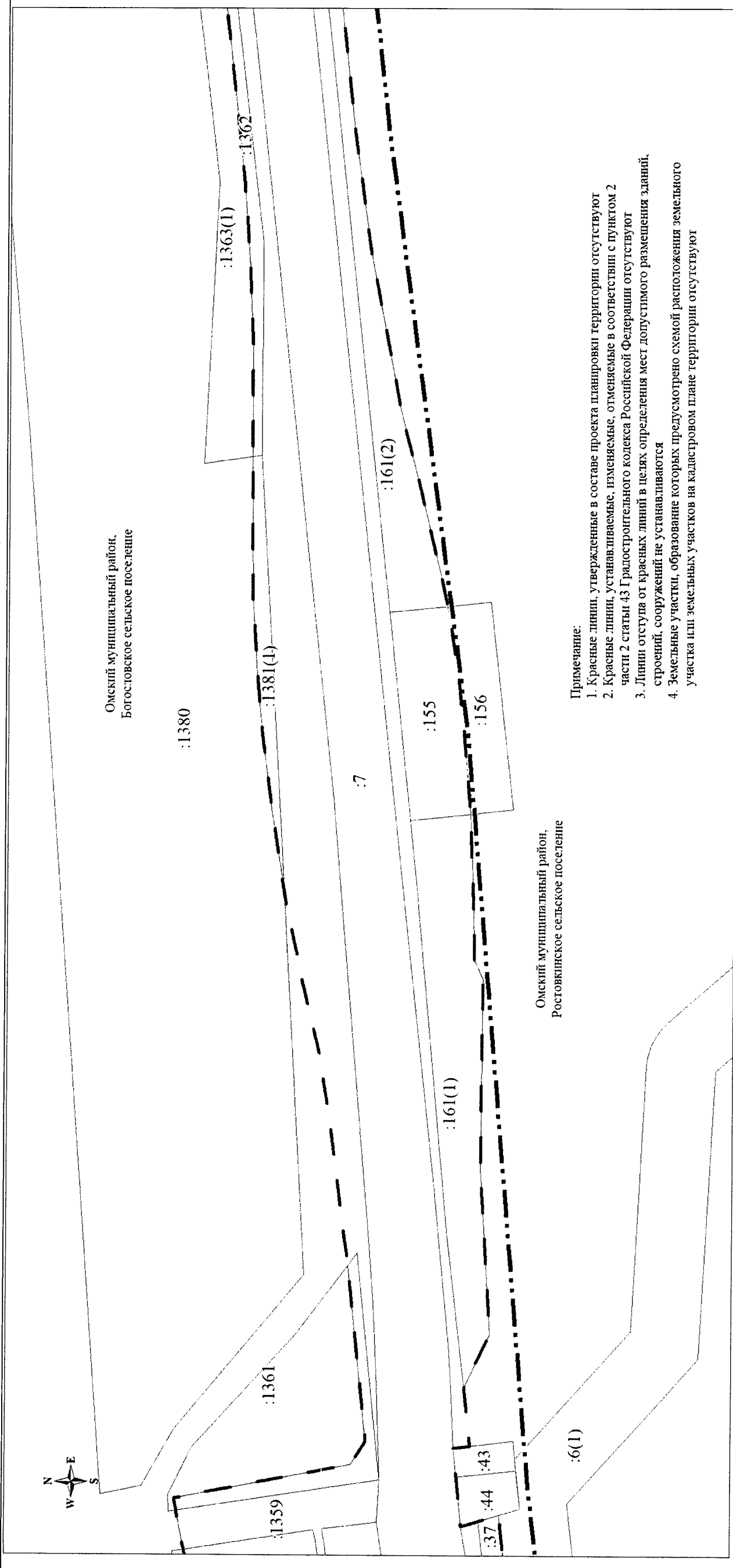
Используемые условные знаки и обозначения:

- Граница муниципального образования
- Границы сельских поселений
- Граница планируемых элементов планировочной структуры
- Границы образуемых земельных участков
- Сервитут, публичный сервитут, подлежащий установлению
- Границы существующих земельных участков, учтенных в ЕГРН
- Условный номер образуемого земельного участка
- Номера существующих земельных участков, учтенных в ЕГРН

Масштаб 1:2000

Примечание:
1. Красные линии, утвержденные в составе проекта планировки территории отсутствуют
2. Красные линии, устанавливаемые, изменяемые, отменяемые в соответствии с пунктом 2 части 2 статьи 43 Градостроительного кодекса Российской Федерации отсутствуют
3. Линии отступа от красных линий в целях определения мест допустимого размещения зданий, строений, сооружений не устанавливаются
4. Земельные участки, образование которых предусмотрено схемой расположения земельного участка или земельных участков на кадастровом плане территории отсутствуют

Чертеж межевания территории (основная часть)



Омский муниципальный район,
Богословское сельское поселение

Омский муниципальный район,
Ростовкинское сельское поселение

- Примечание:
1. Красные линии, утвержденные в составе проекта планировки территории отсутствуют
 2. Красные линии, устанавливаемые, изменяемые, отменяемые в соответствии с пунктом 2 части 2 статьи 43 Градостроительного кодекса Российской Федерации отсутствуют
 3. Линии отступа от красных линий в целях определения мест допустимого размещения зданий, строений, сооружений не устанавливаются
 4. Земельные участки, образование которых предусмотрено схемой расположения земельного участка или земельных участков на кадастровом плане территории отсутствуют

Масштаб 1:2000

Используемые условные знаки и обозначения:

	Граница муниципального образования
	Границы сельских поселений
	Граница планируемых элементов планировочной структуры
	Границы образуемых земельных участков
	Сервитут, публичный сервитут, подлежащий установлению
	Границы существующих земельных участков, учтенных в ЕГРН
	Условный номер образуемого земельного участка
	Номера существующих земельных участков, учтенных в ЕГРН

Чертеж межевания территории (основная часть)



:1380

Омский муниципальный район,
Богословское сельское поселение

:1363(1)

:1362

:7

:16(2)

Омский муниципальный район,
Ростовкинское сельское поселение

Примечание:

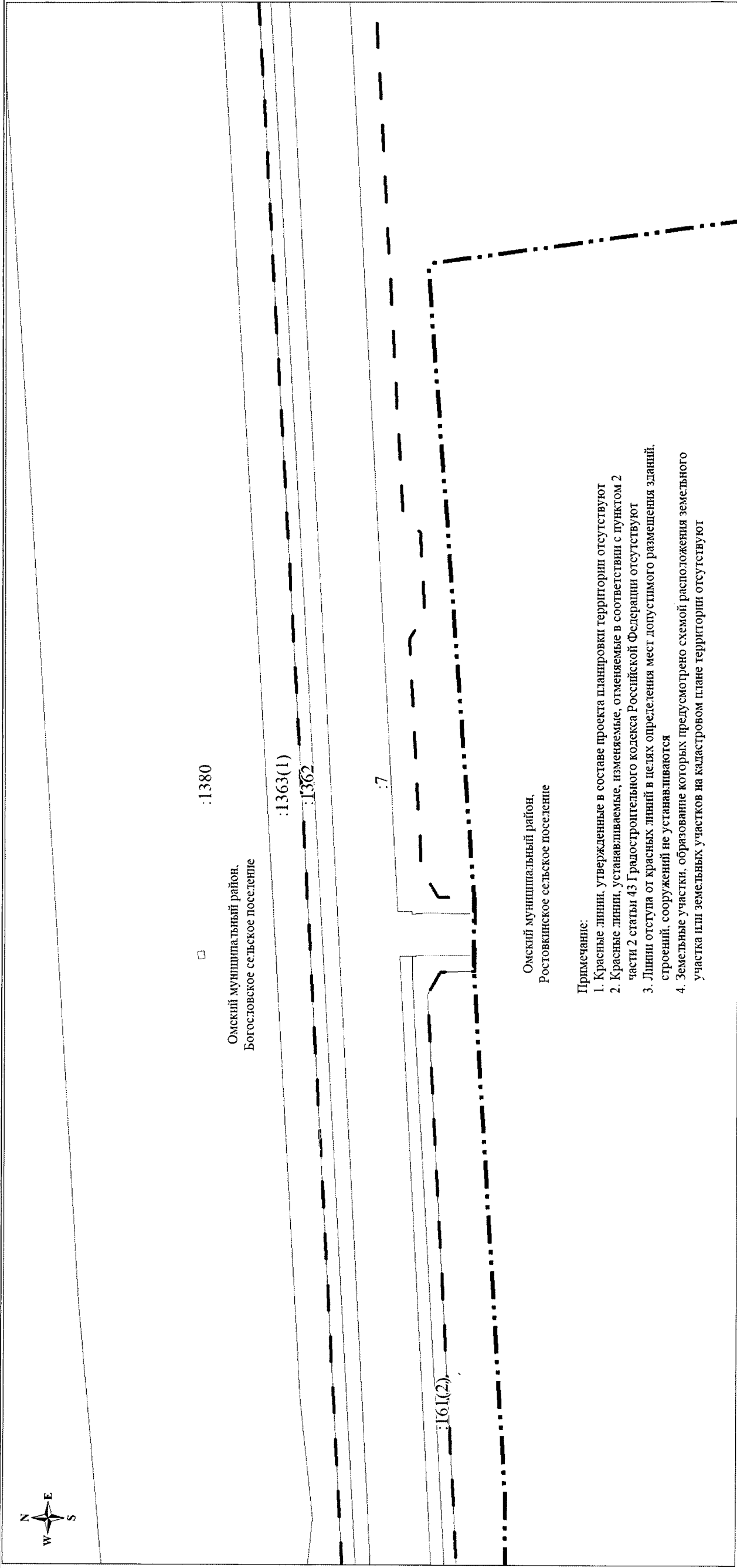
1. Красные линии, утвержденные в составе проекта планировки территории отсутствуют
2. Красные линии, устанавливаемые, изменяемые, отменяемые в соответствии с пунктом 2 части 2 статьи 43 Градостроительного кодекса Российской Федерации отсутствуют
3. Линии отступа от красных линий в целях определения мест допустимого размещения зданий, строений, сооружений не устанавливаются
4. Земельные участки, образование которых предусмотрено схемой расположения земельного участка или земельных участков на кадастровом плане территории отсутствуют

Масштаб 1:2000

Используемые условные знаки и обозначения:

	Граница муниципального образования
	Границы сельских поселений
	Граница планируемых элементов планировочной структуры
	Границы образуемых земельных участков
	Сервитут, публичный сервитут, подлежащий установлению
	Границы существующих земельных участков, учтенных в ЕГРН
	Условный номер образуемого земельного участка
	Номера существующих земельных участков, учтенных в ЕГРН

Чертеж межевания территории (основная часть)



□ :1380

Омский муниципальный район,
Богословское сельское поселение

:1363(1)

:1362

:7

:161(2)

Омский муниципальный район,
Ростовкинское сельское поселение

Примечание:

1. Красные линии, утвержденные в составе проекта планировки территории отсутствуют
2. Красные линии, устанавливаемые, изменяемые, отменяемые в соответствии с пунктом 2 части 2 статьи 43 Градостроительного кодекса Российской Федерации отсутствуют
3. Линии отступа от красных линий в целях определения мест допустимого размещения зданий, строений, сооружений не устанавливаются
4. Земельные участки, образование которых предусмотрено схемой размещения земельного участка или земельных участков на кадастровом плане территории отсутствуют

Масштаб 1:2000

Используемые условные знаки и обозначения:

	Граница муниципального образования
	Границы сельских поселений
	Граница планируемых элементов планировочной структуры
	Границы образуемых земельных участков
	Сервитут, публичный сервитут, подлежащий установлению
	Границы существующих земельных участков, учтенных в ЕГРН
	Условный номер образуемого земельного участка
:ЗУ1	
:136	Номера существующих земельных участков, учтенных в ЕГРН

Чертеж межевания территории (основная часть)



:1380

:1363(2)

:1363(1)

:1362

:7

Омский муниципальный район,
Богословское сельское поселение

:185

:228

Примечание:

1. Красные линии, утвержденные в составе проекта планировки территории отсутствуют
2. Красные линии, устанавливаемые, изменяемые, отменяемые в соответствии с пунктом 2 части 2 статьи 43 Градостроительного кодекса Российской Федерации отсутствуют
3. Линии отступа от красных линий в целях определения мест допустимого размещения зданий, строений, сооружений не устанавливаются
4. Земельные участки, образование которых предусмотрено схемой расположения земельного участка или земельных участков на кадастровом плане территории отсутствуют

Масштаб 1:2000

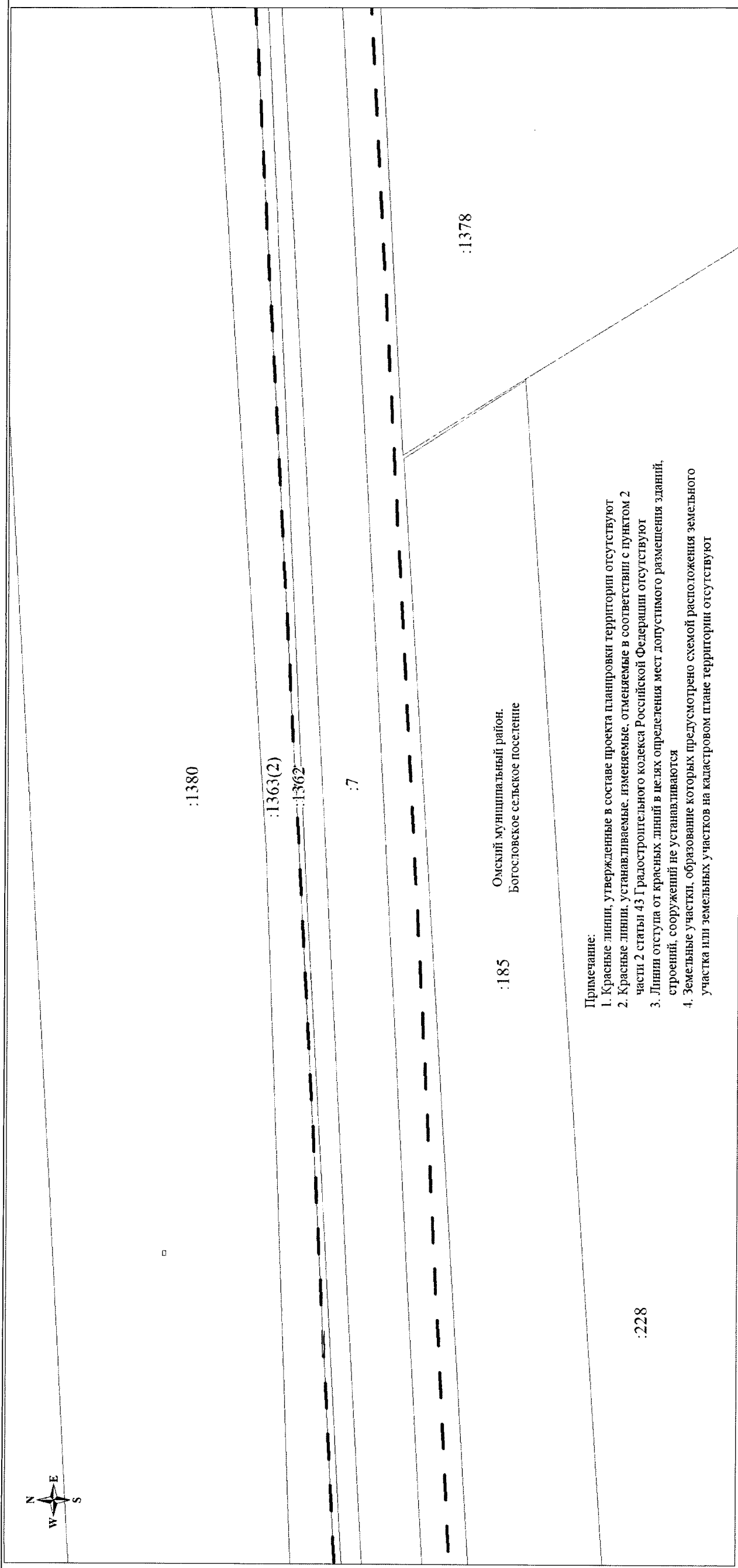
Используемые условные знаки и обозначения:

	Граница муниципального образования
	Границы сельских поселений
	Граница планируемых элементов планировочной структуры
	Границы образуемых земельных участков
	Сервитут, публичный сервитут, подлежащий установлению
	Границы существующих земельных участков, учтенных в ЕГРН
	Условный номер образуемого земельного участка
	Номера существующих земельных участков, учтенных в ЕГРН

:ЗУ1

:136

Чертеж межевания территории (основная часть)



:185 Омский муниципальный район.
Богословское сельское поселение


Примечание:
 1. Красные линии, утвержденные в составе проекта планировки территории отсутствуют
 2. Красные линии, устанавливаемые, изменяемые, отменяемые в соответствии с пунктом 2 части 2 статьи 43 Градостроительного кодекса Российской Федерации отсутствуют
 3. Линии отступа от красных линий в целях определения мест допустимого размещения зданий, строений, сооружений не устанавливаются
 4. Земельные участки, образование которых предусмотрено схемой расположения земельного участка или земельных участков на кадастровом плане территории отсутствуют

Масштаб 1:2000

Используемые условные знаки и обозначения:

	Граница муниципального образования
	Границы сельских поселений
	Граница планируемых элементов планировочной структуры
	Границы образуемых земельных участков
	Сервитут, публичный сервитут, подлежащий установлению
	Границы существующих земельных участков, учтенных в ЕГРН
	Условный номер образуемого земельного участка
:3У1	Номера существующих земельных участков, учтенных в ЕГРН
:136	

Чертеж межевания территории (основная часть)



Омский муниципальный район,
Богословское сельское поселение


Примечание:
 1. Красные линии, утвержденные в составе проекта планировки территории отсутствуют
 2. Красные линии, устанавливаемые, изменяемые, отменяемые в соответствии с пунктом 2 части 2 статьи 43 Градостроительного кодекса Российской Федерации отсутствуют
 3. Линии отступа от красных линий в целях определения мест допустимого размещения зданий, строений, сооружений не устанавливаются
 4. Земельные участки, образование которых предусмотрено схемой расположения земельного участка или земельных участков на кадастровом плане территории отсутствуют

Масштаб 1:2000

Используемые условные знаки и обозначения:

	Граница муниципального образования
	Границы сельских поселений
	Граница планируемых элементов планировочной структуры
	Границы образуемых земельных участков
	Сервитут, публичный сервитут, подлежащий установлению
	Границы существующих земельных участков, учтенных в ЕГРН
	Условный номер образуемого земельного участка
	Номера существующих земельных участков, учтенных в ЕГРН

Чертеж межевания территории (основная часть)



Омский муниципальный район,
Богословское сельское поселение

:1364

Примечание:

1. Красные линии, утвержденные в составе проекта планировки территории отсутствуют
2. Красные линии, устанавливаемые, изменяемые, отменяемые в соответствии с пунктом 2 части 2 статьи 43 Градостроительного кодекса Российской Федерации отсутствуют
3. Линии отступа от красных линий в целях определения мест допустимого размещения зданий, строений, сооружений не устанавливаются
4. Земельные участки, образование которых предусмотрено схемой расположения земельного участка или земельных участков на кадастровом плане территории отсутствуют

:1347

:1348

:1377(1)
:1378

:7

:1365

:1380

:1384(3)

Масштаб 1:2000

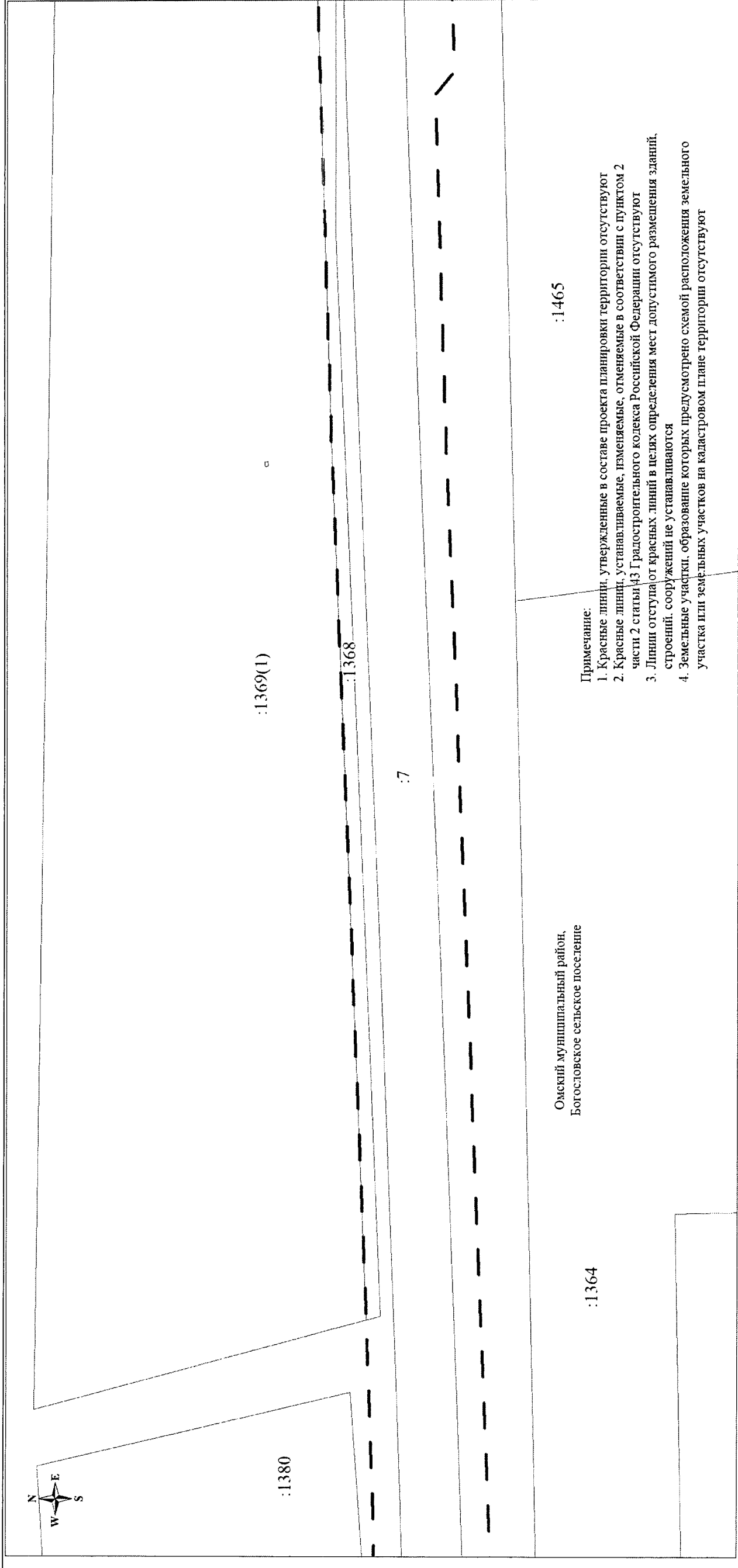
Используемые условные знаки и обозначения:

- Граница муниципального образования
- Границы сельских поселений
- Граница планируемых элементов планировочной структуры
- Границы образуемых земельных участков
- Сервитут, публичный сервитут, подлежащий установлению
- Границы существующих земельных участков, учтенных в ЕГРН
- Условный номер образуемого земельного участка
- Номера существующих земельных участков, учтенных в ЕГРН

:3У1

:136









Чертеж межевания территории (основная часть)



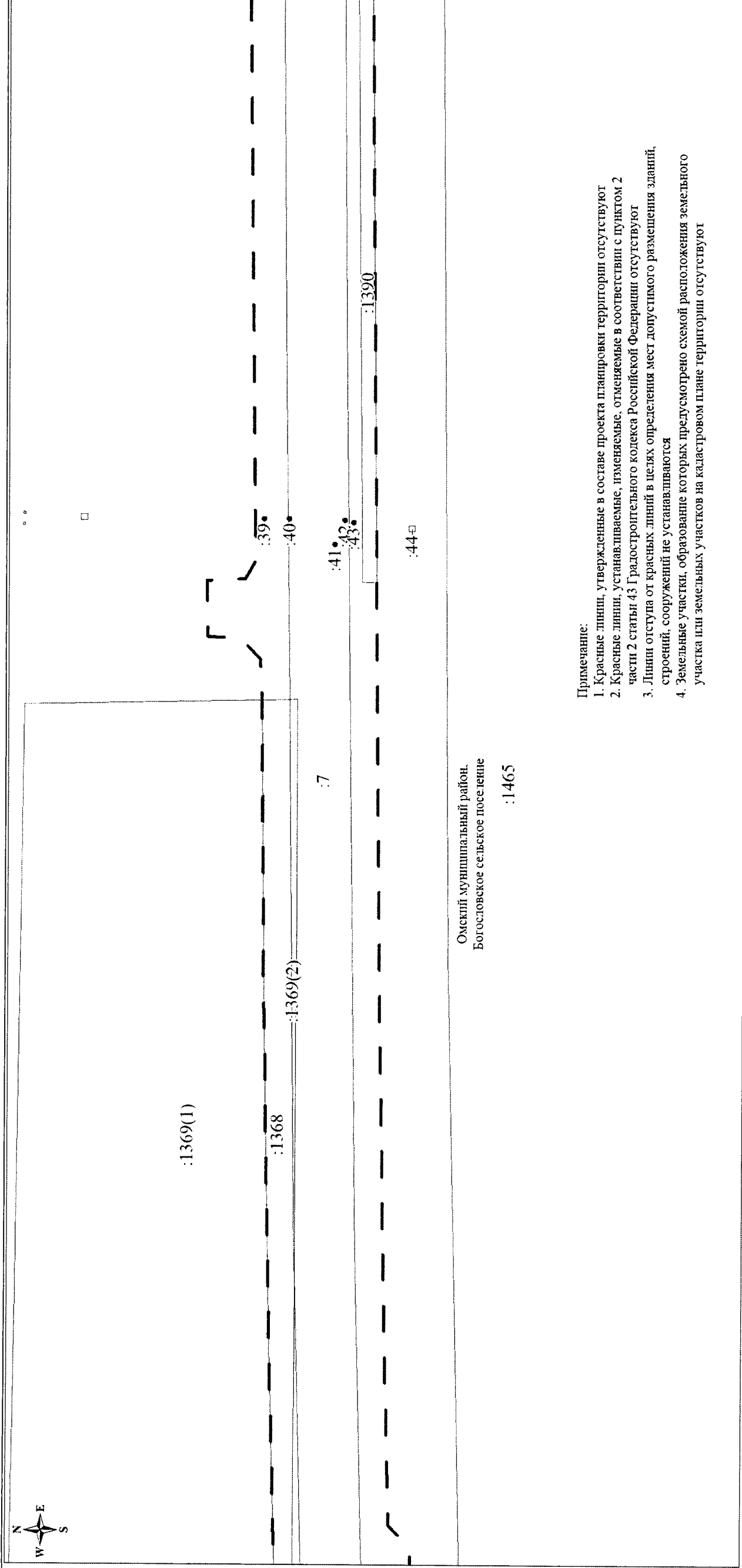
Примечание:
 1. Красные линии, утвержденные в составе проекта планировки территории отсутствуют
 2. Красные линии, устанавливаемые, изменяемые, отменяемые в соответствии с пунктом 2 части 2 статьи 43 Градостроительного кодекса Российской Федерации отсутствуют
 3. Линии отступа от красных линий в целях определения мест допустимого размещения зданий, строений, сооружений не устанавливаются
 4. Земельные участки, образование которых предусмотрено схемой расположения земельного участка или земельных участков на кадастровом плане территории отсутствуют

Масштаб 1:2000

Используемые условные знаки и обозначения:

-  Граница муниципального образования
-  Границы сельских поселений
-  Граница планируемых элементов планировочной структуры
-  Границы образуемых земельных участков
-  Сервитут, публичный сервитут, подлежащий установлению
-  Границы существующих земельных участков, учтенных в ЕГРН
-  Условный номер образуемого земельного участка
-  Номера существующих земельных участков, учтенных в ЕГРН

Чертеж межевания территории (основная часть)



Примечание:
 1. Красные линии, утвержденные в составе проекта планировки территории отсутствуют
 2. Красные линии, устанавливаемые, изменяемые, отмечаемые в соответствии с пунктом 2 части 2 статьи 43 Градостроительного кодекса Российской Федерации отсутствуют
 3. Линии отступа от красных линий в целях определения мест допустимого размещения зданий, строений, сооружений не устанавливаются
 4. Земельные участки, образование которых предусмотрено схемой расположения земельного участка или земельных участков на кадастровом плане территории отсутствуют

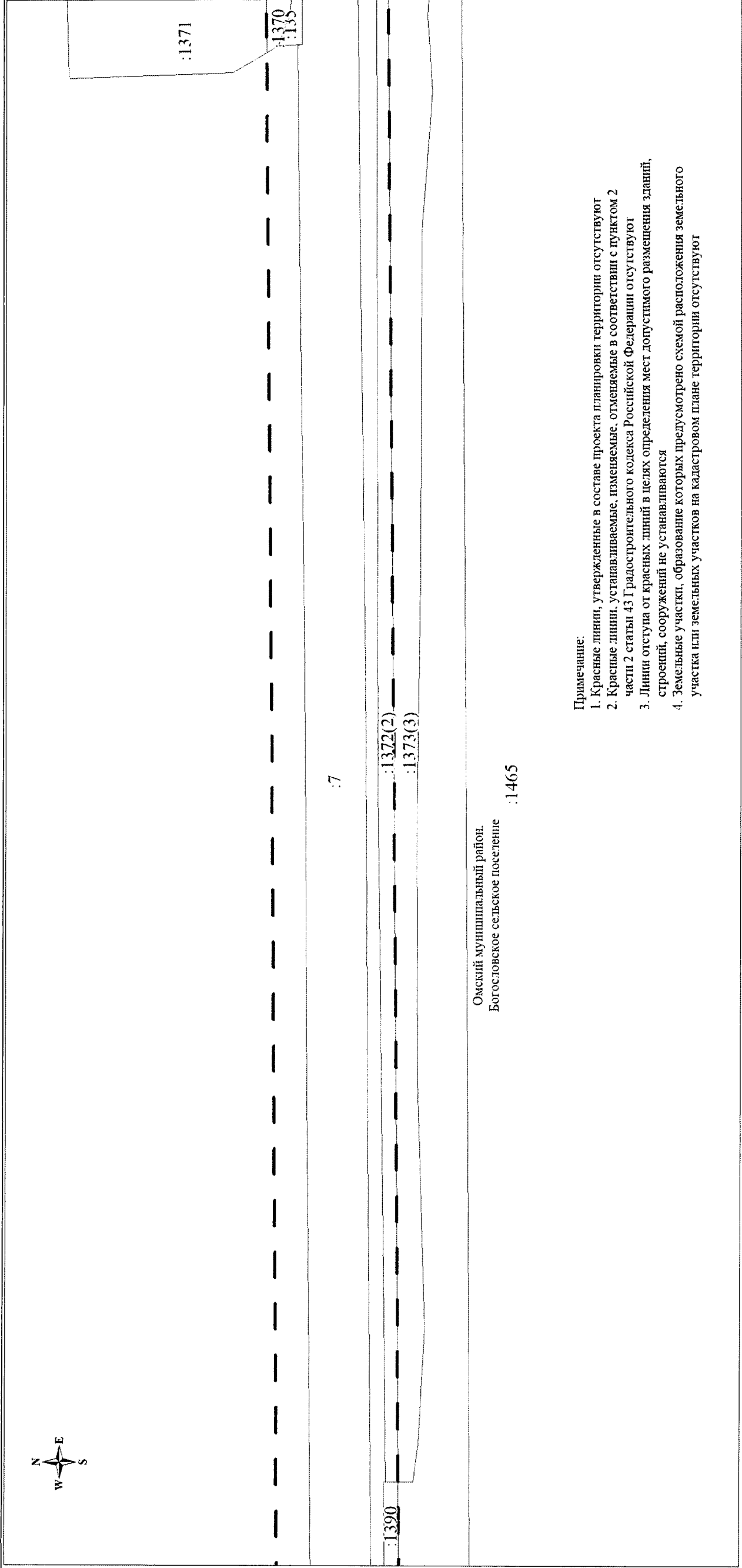
Омский муниципальный район,
 Богословское сельское поселение
 :1465

Масштаб 1:2000

Используемые условные знаки и обозначения:





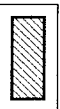


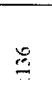
	Граница муниципального образования
	Границы сельских поселений
	Граница планируемых элементов планировочной структуры
	Границы образуемых земельных участков
	Сервитут, публичный сервитут, подлежащий установлению
	Границы существующих земельных участков, учтенных в ЕГРН
	Условный номер образуемого земельного участка
	Номера существующих земельных участков, учтенных в ЕГРН

Чертеж межевания территории (основная часть)

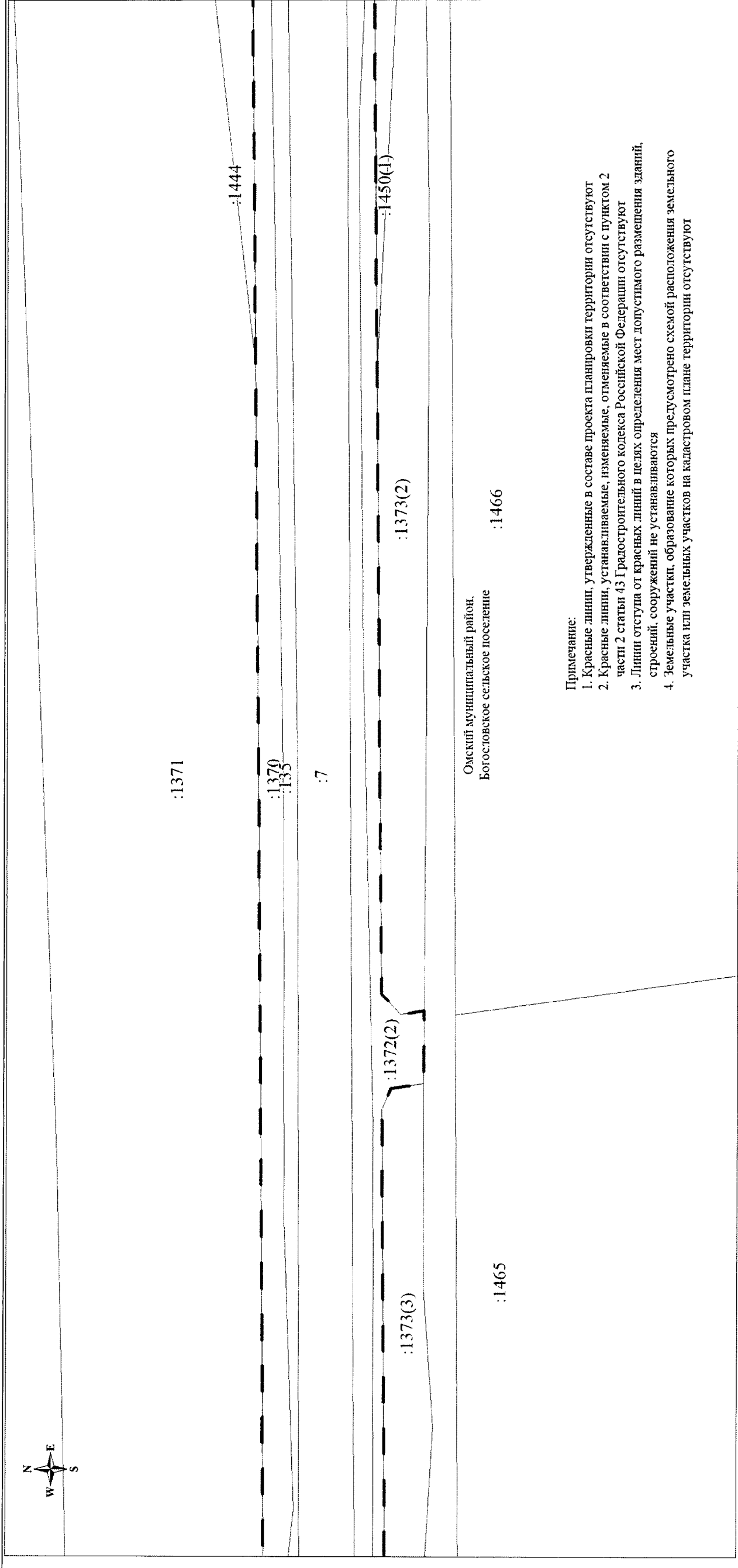


Масштаб 1:2000

Используемые условные знаки и обозначения:

-  Граница муниципального образования
-  Границы сельских поселений
-  Граница планируемых элементов планировочной структуры
-  Границы образуемых земельных участков
-  Сервитут, публичный сервитут, подлежащий установлению
-  Границы существующих земельных участков, учтенных в ЕГРН
-  Условный номер образуемого земельного участка
-  :3У1
:136
Номера существующих земельных участков, учтенных в ЕГРН

Чертеж межевания территории (основная часть)



Омский муниципальный район.
Богословское сельское поселение

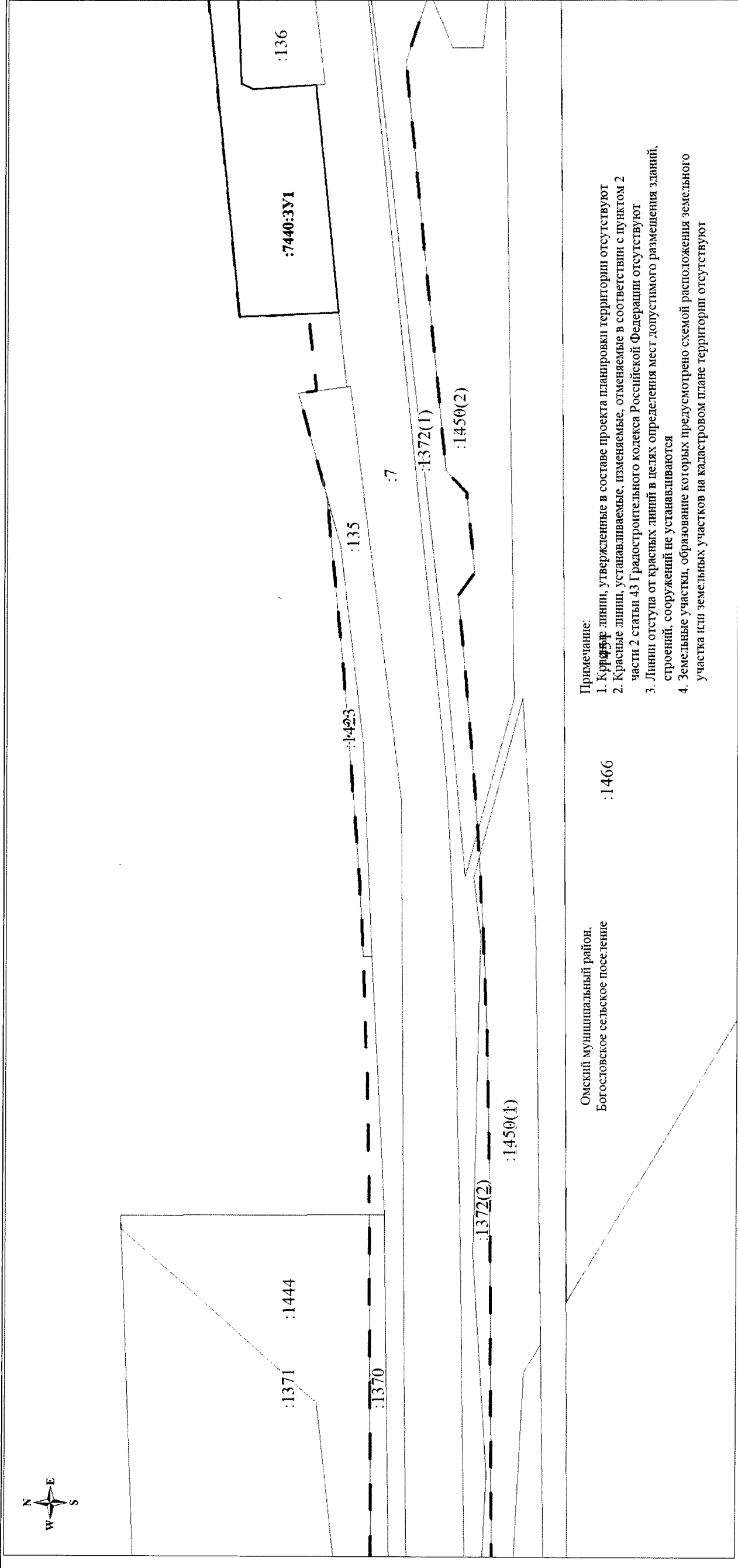
Примечание:
 1. Красные линии, утвержденные в составе проекта планировки территории отсутствуют
 2. Красные линии, устанавливаемые, изменяемые, отменяемые в соответствии с пунктом 2 части 2 статьи 43 Градостроительного кодекса Российской Федерации отсутствуют
 3. Линии отступа от красных линий в целях определения мест допустимого размещения зданий, строений, сооружений не устанавливаются
 4. Земельные участки, образование которых предусмотрено схемой расположения земельного участка или земельных участков на кадастровом плане территории отсутствуют

Масштаб 1:2000

Используемые условные знаки и обозначения:

	Граница муниципального образования
	Границы сельских поселений
	Граница планируемых элементов планировочной структуры
	Границы образуемых земельных участков
	Сервитут, публичный сервитут, подлежащий установлению
	Границы существующих земельных участков, учтенных в ЕГРН
	Условный номер образуемого земельного участка
:3У1	Номера существующих земельных участков, учтенных в ЕГРН
:136	

Чертеж межевания территории (основная часть)



Омский муниципальный район,
Богословское сельское поселение

:1466

Примечание:

1. Красные линии, утвержденные в составе проекта планировки территории отсутствуют
2. Красные линии, устанавливаемые, изменяемые, отменяемые в соответствии с пунктом 2 части 2 статьи 43 Градостроительного кодекса Российской Федерации отсутствуют
3. Линии отступа от красных линий в целях определения мест допустимого размещения зданий, строений, сооружений не устанавливаются
4. Земельные участки, образование которых предусмотрено схемой расположения земельного участка или земельных участков на кадастровом плане территории отсутствуют

Масштаб 1:2000

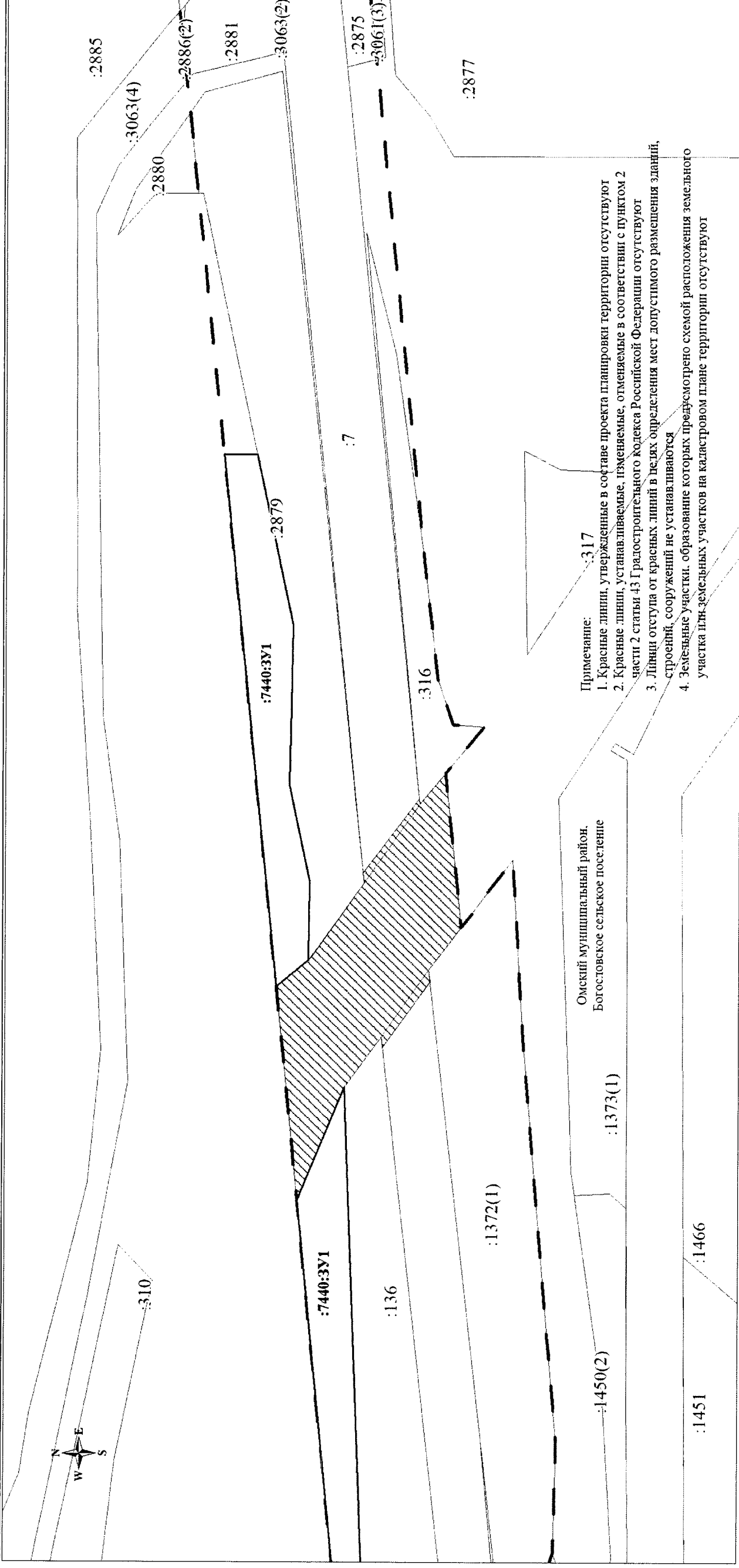
Используемые условные знаки и обозначения:

- Граница муниципального образования
- Границы сельских поселений
- Граница планируемых элементов планировочной структуры
- Границы образуемых земельных участков
- Сервитут, публичный сервитут, подлежащий установлению
- Границы существующих земельных участков, учтенных в ЕГРН
- Условный номер образуемого земельного участка
- Номера существующих земельных участков, учтенных в ЕГРН

:ЗУ1

:136

Чертеж межевания территории (основная часть)











Примечание: :317
 1. Красные линии, утвержденные в составе проекта планировки территории отсутствуют
 2. Красные линии, устанавливаемые, изменяемые, отменяемые в соответствии с пунктом 2 части 2 статьи 43 Градостроительного кодекса Российской Федерации отсутствуют
 3. Линии отступа от красных линий в целях определения мест допустимого размещения зданий, строений, сооружений не устанавливаются
 4. Земельные участки, образование которых предусмотрено схемой расположения земельного участка для земельных участков на кадастровом плане территории отсутствуют

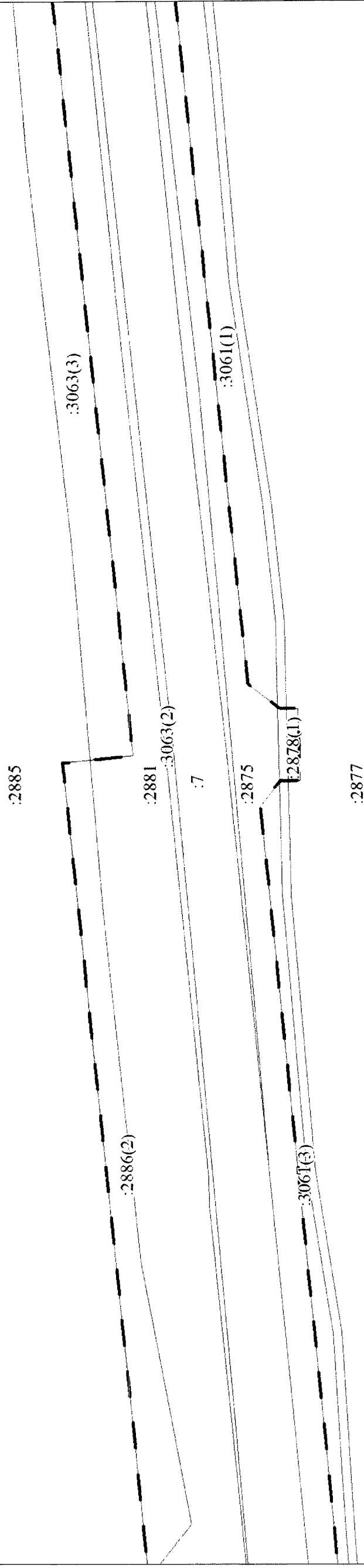
Омский муниципальный район,
 Богословское сельское поселение

Масштаб 1:2000

Используемые условные знаки и обозначения:

-  Граница муниципального образования
-  Границы сельских поселений
-  Граница планируемых элементов планировочной структуры
-  Границы образуемых земельных участков
-  Сервитут, публичный сервитут, подлежащий установлению
-  Границы существующих земельных участков, учтенных в ЕГРН
-  Условный номер образуемого земельного участка
-  Номера существующих земельных участков, учтенных в ЕГРН

Чертеж межевания территории (основная часть)



Омский муниципальный район,
Богословское сельское поселение

Примечание:

1. Красные линии, утвержденные в составе проекта планировки территории отсутствуют
2. Красные линии, устанавливаемые, изменяемые, отменяемые в соответствии с пунктом 2 части 2 статьи 43 Градостроительного кодекса Российской Федерации отсутствуют
3. Линии отступа от красных линий в целях определения мест допустимого размещения зданий, сооружений, сооружений не устанавливаются
4. Земельные участки, образование которых предусмотрено схемой расположения земельного участка или земельных участков на кадастровом плане территории отсутствуют

Масштаб 1:2000

Используемые условные знаки и обозначения:

- Граница муниципального образования
- Границы сельских поселений
- Граница планируемых элементов планировочной структуры
- Границы образуемых земельных участков
- Сервитут, публичный сервитут, подлежащий установлению
- Границы существующих земельных участков, учтенных в ЕГРН
- Условный номер образуемого земельного участка
- Номера существующих земельных участков, учтенных в ЕГРН

:ЗУ1

:136

Чертеж межевания территории (основная часть)



:2885

:3063(3)

:2881

:3063(2)

:7

:2875

:3061(1)

Омский муниципальный район,
Богословское сельское поселение

:2877

Примечание:

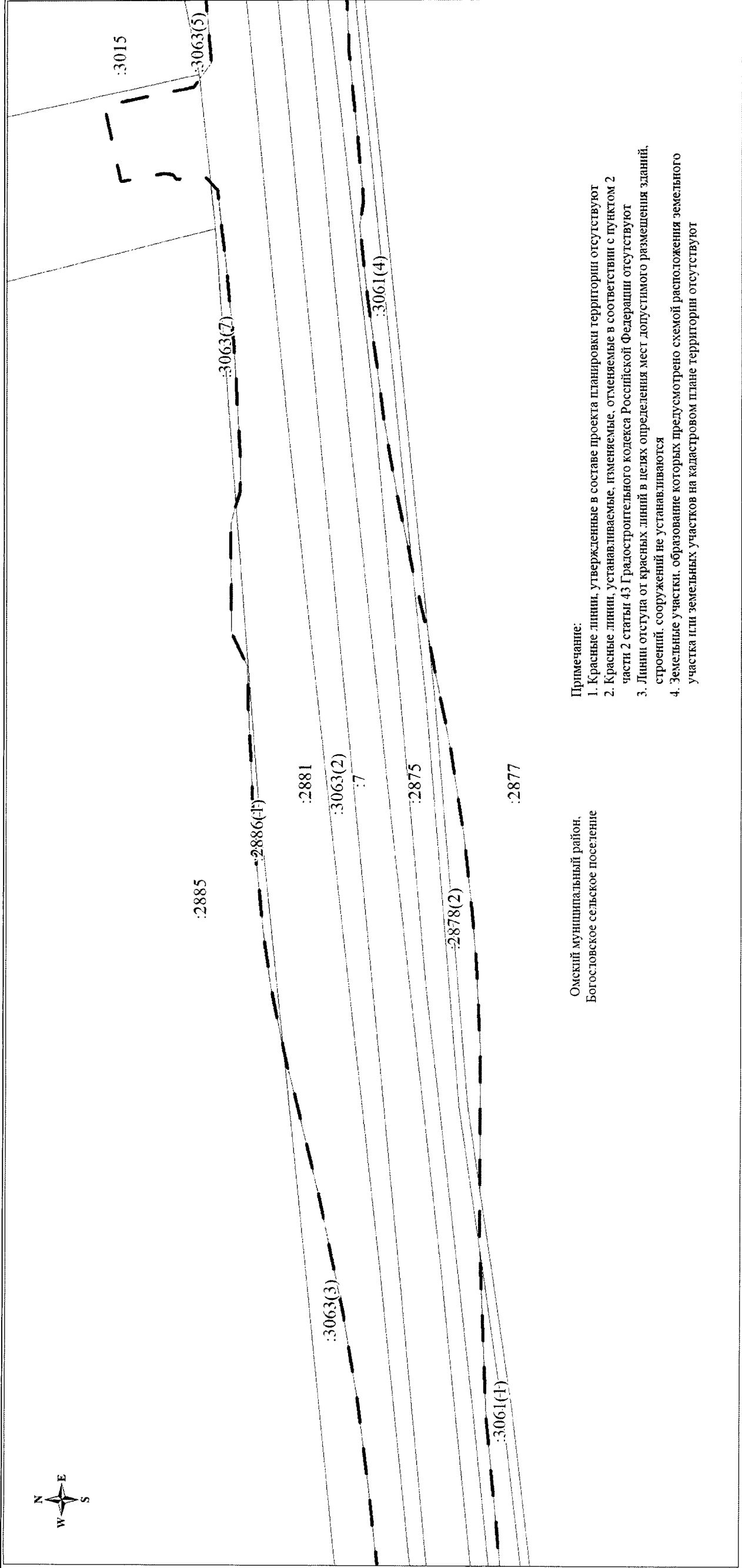
1. Красные линии, утвержденные в составе проекта планировки территории отсутствуют
2. Красные линии, устанавливаемые, изменяемые, отменяемые в соответствии с пунктом 2 части 2 статьи 43 Градостроительного кодекса Российской Федерации отсутствуют
3. Линии отступа от красных линий в целях определения мест допустимого размещения зданий, сооружений, сооружений не устанавливаются
4. Земельные участки, образование которых предусмотрено схемой расположения земельного участка или земельных участков на кадастровом плане территории отсутствуют

Масштаб 1:2000

Используемые условные знаки и обозначения:

	Граница муниципального образования
	Границы сельских поселений
	Граница планируемых элементов планировочной структуры
	Границы образуемых земельных участков
	Сервитут, публичный сервитут, подлежащий установлению
	Границы существующих земельных участков, учтенных в ЕГРН
	Условный номер образуемого земельного участка
:3У1	Номера существующих земельных участков, учтенных в ЕГРН
:136	

Чертеж межевания территории (основная часть)



Омский муниципальный район,
Богословское сельское поселение

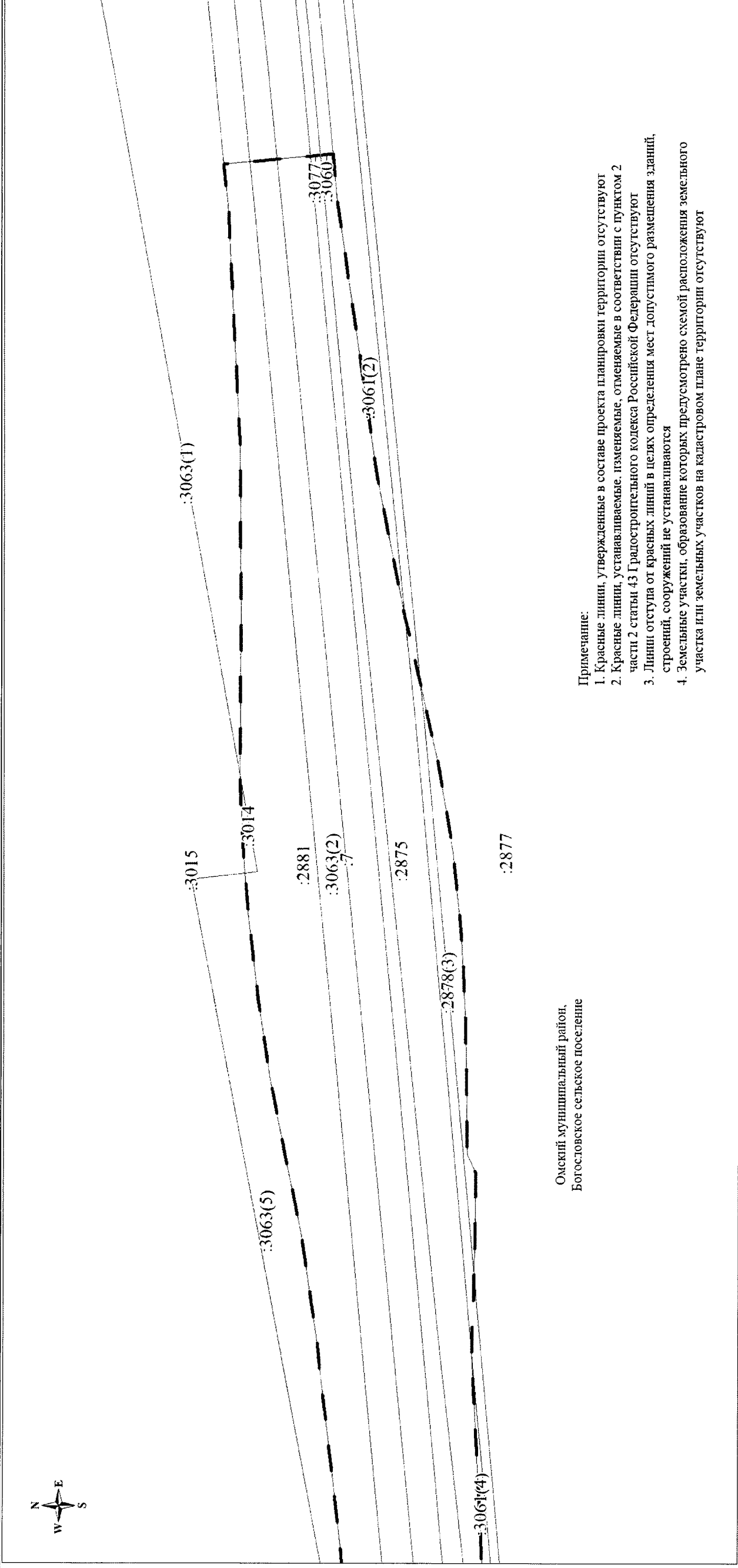
Примечание:
 1. Красные линии, утвержденные в составе проекта планировки территории отсутствуют
 2. Красные линии, устанавливаемые, изменяемые, отменяемые в соответствии с пунктом 2 части 2 статьи 43 Градостроительного кодекса Российской Федерации отсутствуют
 3. Линии отступа от красных линий в целях определения мест допустимого размещения зданий, сооружений не устанавливаются
 4. Земельные участки, образование которых предусмотрено схемой расположения земельного участка или земельных участков на кадастровом плане территории отсутствуют

Масштаб 1:2000

Используемые условные знаки и обозначения:

	Граница муниципального образования
	Границы сельских поселений
	Граница планируемых элементов планировочной структуры
	Границы образуемых земельных участков
	Сервитут, публичный сервитут, подлежащий установлению
	Границы существующих земельных участков, учтенных в ЕГРН
	Условный номер образуемого земельного участка
	Номера существующих земельных участков, учтенных в ЕГРН

Чертеж межевания территории (основная часть)











Омский муниципальный район,
Богословское сельское поселение

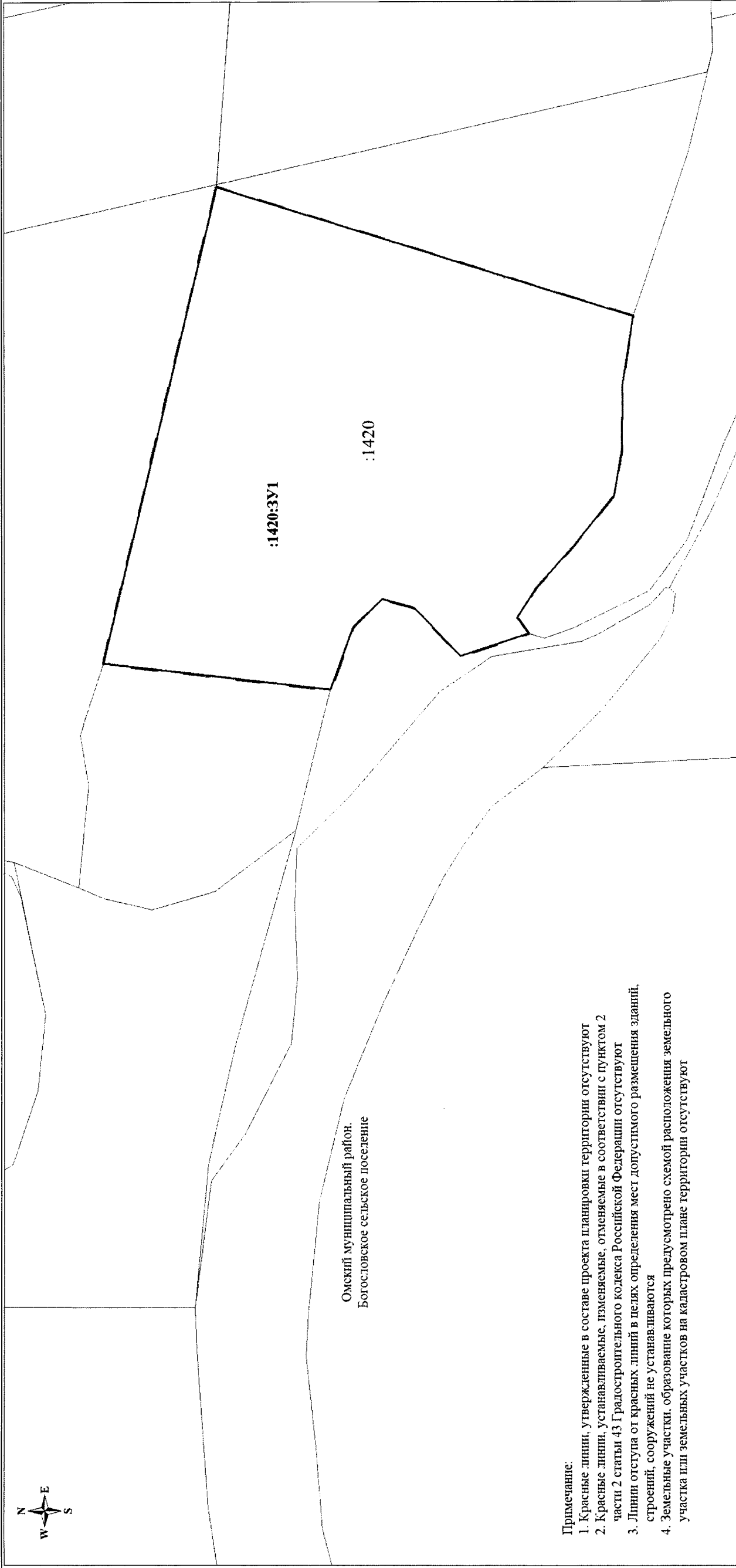
- Примечание:
1. Красные линии, утвержденные в составе проекта планировки территории отсутствуют
 2. Красные линии, устанавливаемые, изменяемые, отменяемые в соответствии с пунктом 2 части 2 статьи 43 Градостроительного кодекса Российской Федерации отсутствуют
 3. Линии отступа от красных линий в целях определения мест допустимого размещения зданий, строений, сооружений не устанавливаются
 4. Земельные участки, образование которых предусмотрено схемой расположения земельного участка или земельных участков на кадастровом плане территории отсутствуют

Масштаб 1:2000

Используемые условные знаки и обозначения:

-  Граница муниципального образования
-  Границы сельских поселений
-  Граница планируемых элементов планировочной структуры
-  Границы образуемых земельных участков
-  Сервитут, публичный сервитут, подлежащий установлению
-  Границы существующих земельных участков, учтенных в ЕГРН
-  Условный номер образуемого земельного участка
-  Номера существующих земельных участков, учтенных в ЕГРН

Чертеж межевания территории (основная часть)



- Примечание:
1. Красные линии, утвержденные в составе проекта планировки территории отсутствуют
 2. Красные линии, устанавливаемые, изменяемые, отменяемые в соответствии с пунктом 2 части 2 статьи 43 Градостроительного кодекса Российской Федерации отсутствуют
 3. Линии отступа от красных линий в целях определения мест допустимого размещения зданий, строений, сооружений не устанавливаются
 4. Земельные участки, образование которых предусмотрено схемой расположения земельного участка или земельных участков на кадастровом плане территории отсутствуют

Масштаб 1:2000

Используемые условные знаки и обозначения:

	Граница муниципального образования
	Границы сельских поселений
	Граница планируемых элементов планировочной структуры
	Границы образуемых земельных участков
	Сервитут, публичный сервитут, подлежащий установлению
	Границы существующих земельных участков, учтенных в ЕГРН
	Условный номер образуемого земельного участка
	Номера существующих земельных участков, учтенных в ЕГРН

:ЗУ1

:136

Приложение № 4
к приказу Министерства строительства
Омской области
от до. 10. 2021 № 119-п

"Приложение № 4
к приказу Министерства строительства,
транспорта и дорожного хозяйства
Омской области
от 25 ноября 2020 года № 126-п

Проект межевания территории. Текстовая часть.

1. Перечень образуемых земельных участков.

Проект межевания территории линейного объекта регионального значения "Реконструкция автомобильной дороги Омск – Нижняя Омка – граница Новосибирской области, участок км 8 – км 32 в Омском муниципальном районе Омской области. Этап 1, этап 2" предусматривает образование двух земельных участков. Перечень образуемых земельных участков приведен в Таблице 1.

Таблица 1. Перечень образуемых земельных участков.

№ п/п	Условный номер образуемого земельного участка	Кадастровые номера земельных участков, из которых образуются земельные участки	Площадь образуемых земельных участков, кв.м.	Способ образования земельных участков	Сведения об отнесении (неотнесении) образуемых земельных участков к территории и общего пользования, +/-	Категории земель
1	2	4	5	6	7	8
1	55:20:032002:1420:3У1	55:20:032002:1420	39436	путем раздела земельного участка с кадастровым номером 55:20:032002:1420 с сохранением исходного в измененных границах	-	земли промышленности

№ п/п	Условный номер образуемого земельного участка	Кадастровые номера земельных участков, из которых образуются земельные участки	Площадь образуемых земельных участков, кв.м.	Способ образования земельных участков	Сведения об отнесении (неотнесении) образуемых земельных участков к территории и общего пользования, +/-	Категории земель
1	2	4	5	6	7	8
2	55:20:000000:7440:ЗУ1	55:20:000000:7440	13975	путем раздела земельного участка с кадастровым номером 55:20:000000:7440 с сохранением исходного в измененных границах	+	земли промышленности

2. Целевое назначение лесов, вид (виды) разрешенного использования лесного участка, количественные и качественные характеристики лесного участка, сведения о нахождении лесного участка в границах особо защитных участков лесов (в случае, если подготовка проекта межевания территории осуществляется в целях определения местоположения границ образуемых и (или) изменяемых лесных участков).

В разрабатываемой документации по планировке территории земли лесного фонд отсутствуют.

3. Условные номера образуемых земельных участков, кадастровые номера или иные ранее присвоенные государственные учетные номера существующих земельных участков, в отношении которых предполагаются их резервирование и (или) изъятие для государственных или муниципальных нужд, их адреса или описание местоположения, перечень и адреса расположенных на таких земельных участках объектов недвижимого имущества (при наличии сведений о них в Едином государственном реестре недвижимости).

В разрабатываемой документации по планировке территории земельные участки, подлежащие изъятию для государственных или муниципальных нужд, отсутствуют.

4. Перечень кадастровых номеров существующих земельных участков, на которых линейный объект может быть размещен на условиях сервитута, публичного сервитута, их адреса или описание местоположения,

перечень и адреса расположенных на таких земельных участках объектов недвижимого имущества (при наличии сведений о них в Едином государственном реестре недвижимости).

Перечень существующих земельных участков, на которых линейный объект может быть размещен на условиях сервитута, публичного сервитута, приведен в Таблице 2.

Таблица 2. Перечень существующих земельных участков, на которых линейный объект может быть размещен на условиях сервитута, публичного сервитута.

№ п/п	Кадастровый номер земельного участка	Вид разрешенного использования участка	Площадь, кв.м	Площадь части земельного участка, расположенной в полосе отвода по проекту, кв.м.	Землепользователь, арендатор
1	2	3	4	5	6
1	55:20:000000:7440	размещение автомобильных дорог	18783	13975	постоянное (бессрочное) пользование, КУ Омской области "Управление дорожного хозяйства Омской области"
2	55:20:000000:1	для железнодорожного транспорта	13919684	2266	собственность, РЖД

Сведения об отнесении образуемого земельного участка к определенной категории земель или сведения о необходимости перевода земельного участка из состава земель одной категории в другую.

Образуемые земельные участки сформированы для целей реконструкции и последующей эксплуатации линейного объекта регионального значения и подлежат отнесению к категории земель промышленности, энергетики, транспорта, связи, радиовещания, телевидения, информатики, земли для обеспечения космической деятельности, земли обороны, безопасности и земли иного специального назначения.

В соответствии с пунктом 14 статьи 26 Федерального закона "О внесении изменений в Земельный кодекс Российской Федерации и отдельные законодательные акты Российской Федерации" земельные участки, в отношении которых принято решение об изъятии земельных участков для государственных или муниципальных нужд и предназначенных в соответствии с утвержденным проектом планировки территории для размещения линейных объектов федерального значения, регионального значения или местного значения, независимо от принадлежности таких земельных участков

к определенной категории земель, в государственный кадастр недвижимости вносятся сведения о принадлежности таких земельных участков к категории земель промышленности, энергетики, транспорта, связи, радиовещания, телевидения, информатики, земель для обеспечения космической деятельности, земель обороны, безопасности или земель иного специального назначения. При этом принятие решения о переводе земельного участка из одной категории земель в другую или об отнесении земельного участка к определенной категории земель не требуется.

Согласно пункту 1 статьи 4 Федерального закона "Об особенностях регулирования отдельных отношений в целях реализации приоритетных проектов по модернизации и расширению инфраструктуры и о внесении изменений в отдельные законодательные акты Российской Федерации" сведения об отнесении земельного участка, находящегося в государственной или муниципальной собственности, к категории земель промышленности, энергетики, транспорта, связи, радиовещания, телевидения, информатики, земель для обеспечения космической деятельности, земель обороны, безопасности или земель иного специального назначения (за исключением случая, если такой земельный участок отнесен к категории земель населенных пунктов) в целях строительства, реконструкции объекта инфраструктуры вносятся в Единый государственный реестр недвижимости на основании утвержденной документации по планировке территории. При этом принятие решения о переводе земельного участка из одной категории земель в другую или об отнесении земельного участка к определенной категории земель не требуется.

Перечень и сведения о земельных участках, подлежащих отнесению к определенной категории земель, приведены в Таблице 3.

Таблица 3. Перечень и сведения о земельных участках, подлежащих отнесению к определенной категории земель.

№ п/п	Кадастровый номер земельного участка (условный номер образуемого земельного участка)	Площадь земельных участков, кв. м.	Разрешенное использование земельного участка (образуемого земельного участка)	Категория земель	Категория земель образуемых земельных участков, устанавливаемая проектом в связи с размещением линейного объекта
1	2	3	4	5	6
1	55:20:032002:1420:3У1	39436	недропользование	земли промышленности, энергетики, транспорта, связи, радиовещания, телевидения, информатики, земли для обеспечения космической деятельности, земли обороны,	земли промышленности, энергетики, транспорта, связи, радиовещания, телевидения, информатики, земли для обеспечения космической деятельности, земли обороны,
2	55:20:000000:7440:3У1	13975	размещение автомобильных дорог		земли промышленности, энергетики, транспорта, связи, радиовещания, телевидения, информатики, земли для обеспечения космической деятельности, земли обороны,

№ п/п	Кадастровый номер земельного участка (условный номер образуемого земельного участка)	Площадь земельных участков, кв. м.	Разрешенное использование земельного участка (образуемого земельного участка)	Категория земель	Категория земель образуемых земельных участков, устанавливаемая проектом в связи с размещением линейного объекта
1	2	3	4	5	6
				безопасности и земли иного специального назначения	безопасности и земли иного специального назначения

5. Вид разрешенного использования образуемых земельных участков, предназначенных для размещения линейных объектов и объектов капитального строительства, проектируемых в составе линейного объекта, а также существующих земельных участков, занятых линейными объектами и объектами капитального строительства, входящими в состав линейных объектов, в соответствии с проектом планировки территории.

Разрешенное использование вновь образуемых земельных участков, подлежащих межеванию, устанавливается в соответствии с приказом Федеральной службы государственной регистрации, кадастра и картографии от 10 ноября 2020 года № П/0412 "Об утверждении классификатора видов разрешенного использования земельных участков", на 55:20:000000:7440:ЗУ1 – размещение автомобильных дорог, 55:20:032002:1420:ЗУ1 – недропользование.

6. Перечень координат характерных точек образуемых земельных участков.

Перечень координат характерных точек образуемых земельных участков приведен в Таблице 4.

Таблица 4. Перечень координат характерных точек образуемых земельных участков.

Номер	X	Y
55:20:032002:1420:ЗУ1		
1	483893.34	2185255.00
2	483700.14	2185193.93
3	483705.31	2185160.71
4	483705.50	2185130.91
5	483709.12	2185109.40
6	483727.63	2185085.83
7	483745.45	2185065.66
8	483754.20	2185051.33
9	483749.07	2185044.04
10	483780.66	2185033.19
11	483802.47	2185056.06

Номер	X	Y
12	483816.83	2185060.11
13	483830.30	2185047.36
14	483841.03	2185017.46
15	483945.66	2185030.06
1	483893.34	2185255.00
55:20:000000:7440:3У1		
1	486379.38	2184828.06
2	486369.25	2184563.12
3	486363.85	2184560.57
4	486334.72	2184562.68
5	486323.93	2184454.42
6	486369.67	2184452.24
7	486401.16	2184774.72
1	486379.38	2184828.06
8	486435.58	2185127.14
9	486420.33	2185127.05
10	486403.56	2185046.20
11	486405.11	2184970.88
12	486395.83	2184925.29
13	486396.35	2184887.88
14	486411.00	2184875.43
8	486435.58	2185127.14

Перечень координат характерных точек планируемого публичного сервитута приведен в Таблице 5.

Таблица 5. Перечень координат характерных точек планируемого публичного сервитута.

Номер	X	Y
1	486401.16	2184774.72
2	486411.00	2184875.43
3	486394.90	2184889.10
4	486370.64	2184924.57
5	486371.09	2184929.26
6	486345.06	2184964.38
7	486344.81	2184961.97
8	486332.85	2184976.70
9	486325.62	2184903.42
10	486340.52	2184883.46
11	486339.88	2184877.72
12	486361.96	2184846.74
13	486362.54	2184851.93
14	486379.38	2184828.06
1	486401.16	2184774.72

7. Сведения о границах территории, применительно к которой осуществляется подготовка проекта межевания, содержащие перечень координат характерных точек таких границ в системе координат, используемой для ведения Единого государственного реестра недвижимости.

Подготовка проекта планировки и межевания территории осуществлена в системе координат, используемой для ведения Единого государственного реестра недвижимости по Омской области – МСК 55 (2 зона).

Перечень координат характерных точек границ территории, в отношении которой утвержден проект межевания территории приведен в Таблице 6.

Таблица 6. Перечень координат характерных точек границ территории, в отношении которой утвержден проект межевания территории.

Номер	X	Y
1	483893.34	2185255.00
2	483945.66	2185030.06
3	483841.03	2185017.46
4	483830.30	2185047.36
5	483816.83	2185060.11
6	483802.47	2185056.06
7	483780.66	2185033.19
8	483749.07	2185044.04
9	483754.20	2185051.33
10	483745.45	2185065.66
11	483727.63	2185085.83
12	483709.12	2185109.40
13	483705.50	2185130.91
14	483705.31	2185160.71
15	483700.14	2185193.93
1	483893.34	2185255.00
16	486586.81	2188235.42
17	486576.65	2188160.69
18	486567.04	2188088.85
19	486554.73	2188025.26
20	486547.84	2187995.20
21	486538.82	2187954.43
22	486531.26	2187908.62
23	486526.98	2187863.67
24	486524.57	2187819.54
25	486523.95	2187775.61
26	486523.93	2187771.96
27	486523.83	2187771.98
28	486519.65	2187762.51
29	486520.71	2187698.16
30	486521.38	2187661.95
31	486520.46	2187641.05

Номер	X	Y
32	486516.34	2187561.33
33	486515.72	2187543.36
34	486500.83	2187393.00
35	486502.28	2187393.00
36	486500.30	2187377.91
37	486494.08	2187341.71
38	486487.56	2187309.95
39	486480.53	2187278.70
40	486469.46	2187223.10
41	486462.87	2187179.50
42	486458.42	2187140.01
43	486456.24	2187113.49
44	486454.05	2187069.85
45	486453.65	2187023.65
46	486453.95	2186999.62
47	486453.99	2186972.80
48	486453.57	2186950.14
49	486450.85	2186898.88
50	486447.13	2186856.69
51	486441.67	2186804.01
52	486418.63	2186585.35
53	486389.65	2186310.37
54	486340.56	2185818.67
55	486335.47	2185817.83
56	486329.90	2185740.86
57	486327.36	2185705.85
58	486321.75	2185628.50
59	486298.30	2185390.71
60	486291.43	2185321.10
61	486269.91	2185100.04
62	486239.18	2185144.67
63	486205.60	2184661.90
64	486207.33	2184595.02
65	486216.92	2184565.38
66	486204.10	2184435.35
67	486199.33	2184387.01
68	486189.68	2184376.45
69	486185.85	2184338.46
70	486193.42	2184327.10
71	486192.38	2184316.52
72	486186.86	2184254.24
73	486183.92	2184213.33
74	486183.11	2184200.29
75	486182.59	2184192.14
76	486180.45	2184150.94
77	486178.82	2184109.38
78	486177.23	2184027.56
79	486176.22	2183907.14
80	486173.24	2183547.15

Номер	X	Y
81	486172.57	2183466.89
82	486171.94	2183391.13
83	486171.65	2183356.70
84	486171.02	2183280.88
85	486169.58	2183107.17
86	486167.43	2182847.18
87	486164.44	2182487.19
88	486163.91	2182423.98
89	486161.29	2182107.83
90	486159.31	2181907.49
91	486156.47	2181748.64
92	486153.94	2181664.38
93	486144.50	2181654.70
94	486143.19	2181610.80
95	486152.01	2181599.89
96	486146.92	2181429.85
97	486142.98	2181330.73
98	486133.28	2181090.97
99	486126.31	2180916.19
100	486124.47	2180884.11
101	486122.67	2180860.72
102	486118.80	2180823.86
103	486113.70	2180786.93
104	486107.57	2180748.95
105	486100.64	2180707.30
106	486097.55	2180684.58
107	486095.41	2180660.08
108	486094.01	2180631.73
109	486093.42	2180609.34
110	486093.45	2180571.57
111	486094.59	2180535.25
112	486094.45	2180535.27
113	486086.93	2180525.58
114	486093.58	2180439.63
115	486097.90	2180431.70
116	486098.74	2180412.33
117	486097.24	2180334.19
118	486096.92	2180287.74
119	486096.45	2180197.23
120	486096.22	2180184.38
121	486092.70	2180123.61
122	486092.69	2180123.61
123	486088.13	2180058.19
124	486083.50	2180022.74
125	486077.29	2179982.64
126	486074.48	2179960.32
127	486071.04	2179925.93
128	486068.37	2179885.44
129	486068.37	2179884.08

Номер	X	Y
130	486067.31	2179850.75
131	486067.52	2179806.87
132	486069.77	2179759.05
133	486072.08	2179723.87
134	486073.10	2179699.98
135	486073.74	2179669.06
136	486073.73	2179669.06
137	486073.31	2179631.74
138	486071.88	2179594.10
139	486070.30	2179564.36
140	486061.26	2179554.18
141	486059.26	2179516.43
142	486067.10	2179503.94
143	486042.21	2179034.35
144	486013.53	2178495.12
145	485989.09	2178035.77
146	485977.76	2177822.74
147	485971.11	2177704.13
148	485963.15	2177694.90
149	485961.11	2177655.73
150	485968.30	2177644.86
151	485965.74	2177596.73
152	485955.37	2177401.86
153	485947.66	2177256.88
154	485936.82	2177058.09
155	485921.79	2176861.30
156	485921.78	2176861.28
157	485914.21	2176782.71
158	485903.41	2176680.15
159	485882.60	2176482.93
160	485875.23	2176414.12
161	485867.76	2176357.92
162	485861.57	2176321.97
163	485854.16	2176286.13
164	485845.08	2176249.16
165	485835.19	2176207.60
166	485831.68	2176190.61
167	485826.78	2176160.50
168	485823.56	2176133.20
169	485823.39	2176131.72
170	485820.02	2176092.96
171	485819.33	2176081.61
172	485817.89	2176050.37
173	485817.28	2176025.09
174	485812.66	2176014.85
175	485813.64	2175910.32
176	485807.67	2175814.76
177	485810.52	2175808.73
178	485793.81	2175650.23

Номер	X	Y
179	485791.42	2175633.19
180	485787.41	2175609.06
181	485781.56	2175578.63
182	485777.66	2175560.48
183	485768.67	2175520.95
184	485760.43	2175478.27
185	485755.36	2175446.03
186	485753.48	2175432.10
187	485751.13	2175412.58
188	485747.72	2175376.69
189	485744.92	2175325.25
190	485744.45	2175281.79
191	485745.01	2175242.01
192	485745.00	2175242.01
193	485744.50	2175205.39
194	485741.42	2175149.69
195	485735.95	2175091.34
196	485734.10	2175073.73
197	485808.62	2175065.42
198	485864.65	2175058.87
199	485939.13	2175050.86
200	485947.98	2175128.31
201	485947.99	2175128.32
202	485953.33	2175164.45
203	485963.22	2175216.58
204	485970.79	2175244.17
205	485984.02	2175296.54
206	485991.50	2175342.96
207	485996.52	2175383.80
208	485996.52	2175385.43
209	486001.60	2175448.10
210	486010.53	2175488.50
211	486009.79	2175547.61
212	486005.14	2175566.65
213	486005.49	2175593.27
214	486007.05	2175623.91
215	486010.67	2175639.58
216	486023.92	2175713.15
217	486030.98	2175750.49
218	486044.57	2175824.19
219	486021.98	2175828.80
220	486024.81	2175852.66
221	486034.31	2175925.46
222	486038.29	2175949.85
223	486045.91	2175983.17
224	486054.49	2176025.52
225	486061.26	2176067.40
226	486066.08	2176106.41
227	486068.68	2176134.43

Номер	X	Y
228	486071.33	2176178.47
229	486071.72	2176247.93
230	486071.85	2176299.71
231	486073.23	2176335.21
232	486073.24	2176335.21
233	486075.95	2176373.29
234	486075.96	2176373.29
235	486097.64	2176583.30
236	486114.40	2176742.27
237	486122.46	2176823.35
238	486138.44	2177025.10
239	486161.80	2177455.33
240	486192.10	2178024.98
241	486216.53	2178484.33
242	486245.21	2179023.57
243	486273.97	2179564.03
244	486276.29	2179602.19
245	486276.30	2179602.19
246	486280.24	2179648.39
247	486283.53	2179676.14
248	486288.96	2179712.36
249	486296.00	2179749.72
250	486305.41	2179802.36
251	486308.44	2179822.33
252	486311.13	2179856.23
253	486312.18	2179874.95
254	486313.02	2179896.95
255	486313.44	2179927.22
256	486312.61	2179969.80
257	486312.05	2179988.09
258	486315.83	2179999.49
259	486311.81	2180058.45
260	486310.85	2180061.43
261	486310.86	2180061.43
262	486308.54	2180109.49
263	486307.65	2180167.80
264	486307.35	2180214.64
265	486308.55	2180247.43
266	486311.02	2180315.12
267	486308.90	2180334.53
268	486310.56	2180366.44
269	486317.05	2180436.21
270	486323.10	2180478.57
271	486329.20	2180519.56
272	486334.04	2180562.90
273	486336.83	2180600.78
274	486338.22	2180633.89
275	486338.55	2180672.55
276	486337.30	2180716.15

Номер	X	Y
277	486334.93	2180752.26
278	486332.75	2180778.54
279	486330.40	2180815.79
280	486329.31	2180852.78
281	486329.84	2180909.08
282	486333.60	2181012.88
283	486346.12	2181322.56
284	486349.45	2181406.47
285	486349.63	2181406.83
286	486359.72	2181744.04
287	486362.61	2181905.33
288	486362.61	2181905.64
289	486364.09	2182049.64
290	486367.71	2182122.29
291	486370.74	2182485.48
292	486373.72	2182845.47
293	486375.81	2183096.92
294	486379.53	2183545.45
295	486383.52	2184025.16
296	486384.46	2184083.57
297	486386.71	2184145.06
298	486388.55	2184180.01
299	486395.84	2184276.86
300	486403.36	2184353.79
301	486409.29	2184375.26
302	486437.38	2184373.92
303	486578.09	2185789.79
304	486545.37	2185793.10
305	486580.43	2186144.63
306	486591.12	2186155.31
307	486595.32	2186197.06
308	486586.89	2186209.37
309	486594.50	2186285.70
310	486646.85	2186782.52
311	486654.70	2186854.26
312	486659.65	2186891.46
313	486665.55	2186927.27
314	486677.00	2186982.48
315	486693.15	2187050.78
316	486700.11	2187085.16
317	486703.93	2187113.90
318	486707.88	2187154.14
319	486711.07	2187218.03
320	486711.51	2187230.97
321	486719.27	2187248.45
322	486719.75	2187325.12
323	486715.24	2187341.45
324	486715.20	2187344.65
325	486718.14	2187392.69

Номер	X	Y
326	486724.44	2187468.85
327	486727.80	2187509.44
328	486733.96	2187583.79
329	486742.89	2187661.11
330	486749.51	2187706.29
331	486755.11	2187733.55
332	486763.21	2187775.40
333	486769.86	2187818.72
334	486774.46	2187859.39
335	486774.59	2187860.39
336	486776.52	2187883.64
337	486777.96	2187906.44
338	486779.00	2187933.42
339	486779.43	2187972.02
340	486778.58	2188012.56
341	486778.59	2188012.56
342	486779.14	2188088.19
343	486782.57	2188146.62
344	486784.62	2188199.22
345	486784.63	2188199.22
346	486786.36	2188216.93
347	486711.67	2188223.86
348	486661.51	2188228.51
16	486586.81	2188235.42