



ПРАВИТЕЛЬСТВО ОРЕНБУРГСКОЙ ОБЛАСТИ

ПО С Т А Н О В Л Е Н И Е

06.06.2016

г. Оренбург

№ 387-н

О создании зон охраны охотничьих ресурсов на территории охотничьих угодий Оренбургской области

Руководствуясь статьями 6, 21, 22 Федерального закона от 24 апреля 1995 года № 52-ФЗ «О животном мире», статьями 33, 51 Федерального закона от 24 июля 2009 года № 209-ФЗ «Об охоте и о сохранении охотничьих ресурсов и о внесении изменений в отдельные законодательные акты Российской Федерации», указом Губернатора Оренбургской области от 18 января 2016 года № 8-ук «Об утверждении Схемы размещения, использования и охраны охотничьих угодий на территории Оренбургской области» и в целях обеспечения сохранения, воспроизводства и устойчивого рационального использования охотничьих ресурсов на территории Оренбургской области:

1. Создать зоны охраны охотничьих ресурсов на территории охотничьих угодий Оренбургской области.

2. Установить границы зон охраны охотничьих ресурсов на территориях:

общедоступных охотничьих угодий согласно приложению № 1;

закрепленных охотничьих угодий согласно согласованным с министерством лесного и охотничьего хозяйства Оренбургской области схемам использования и охраны охотничьих угодий юридических лиц или индивидуальных предпринимателей, заключивших охотхозяйственные соглашения или у которых право долгосрочного пользования животным миром возникло на основании долгосрочных лицензий на пользование животным миром.

3. Утвердить положение о зонах охраны охотничьих ресурсов на территории охотничьих угодий Оренбургской области согласно приложению № 2.

4. Признать утратившими силу:

постановление администрации Оренбургской области от 23 августа 2001 года № 145-п «О государственных охотничьих заказниках»;

постановления Правительства Оренбургской области:

от 9 августа 2007 года № 283-п «О внесении изменений в постановление администрации Оренбургской области от 23.08.2001 № 145-п»;

от 19 ноября 2008 года № 427-п «О внесении изменений в постановление администрации Оренбургской области от 23.08.2001 № 145-п»;

от 8 апреля 2011 года № 202-п «О внесении изменений в постановление администрации Оренбургской области от 23.08.2001 № 145-п»;

от 29 декабря 2012 года № 1175-п «О внесении изменений в постановление администрации Оренбургской области от 23.08.2001 № 145-п»;

от 11 июня 2014 года № 387-п «О внесении изменений в постановление администрации Оренбургской области от 23 августа 2001 года № 145-п»;

от 25 декабря 2014 года № 1009-п «О внесении изменений в постановление администрации Оренбургской области от 23 августа 2001 года № 145-п».

5. Контроль за исполнением настоящего постановления возложить на министра лесного и охотничьего хозяйства Оренбургской области Тонких В.П.

6. Постановление вступает в силу после его официального опубликования.

Губернатор



Ю.А.Берг

Приложение № 1
к постановлению
Правительства области
от 06.06.2016 № 387-н

Карты-схемы и описание
границ зон охраны охотничьих ресурсов на территории
общедоступных охотничьих угодий Оренбургской области

Зона охраны общедоступного охотничьего угодья № 7-1
Бугурусланского района
Площадь: 4566 га

Описание границ:

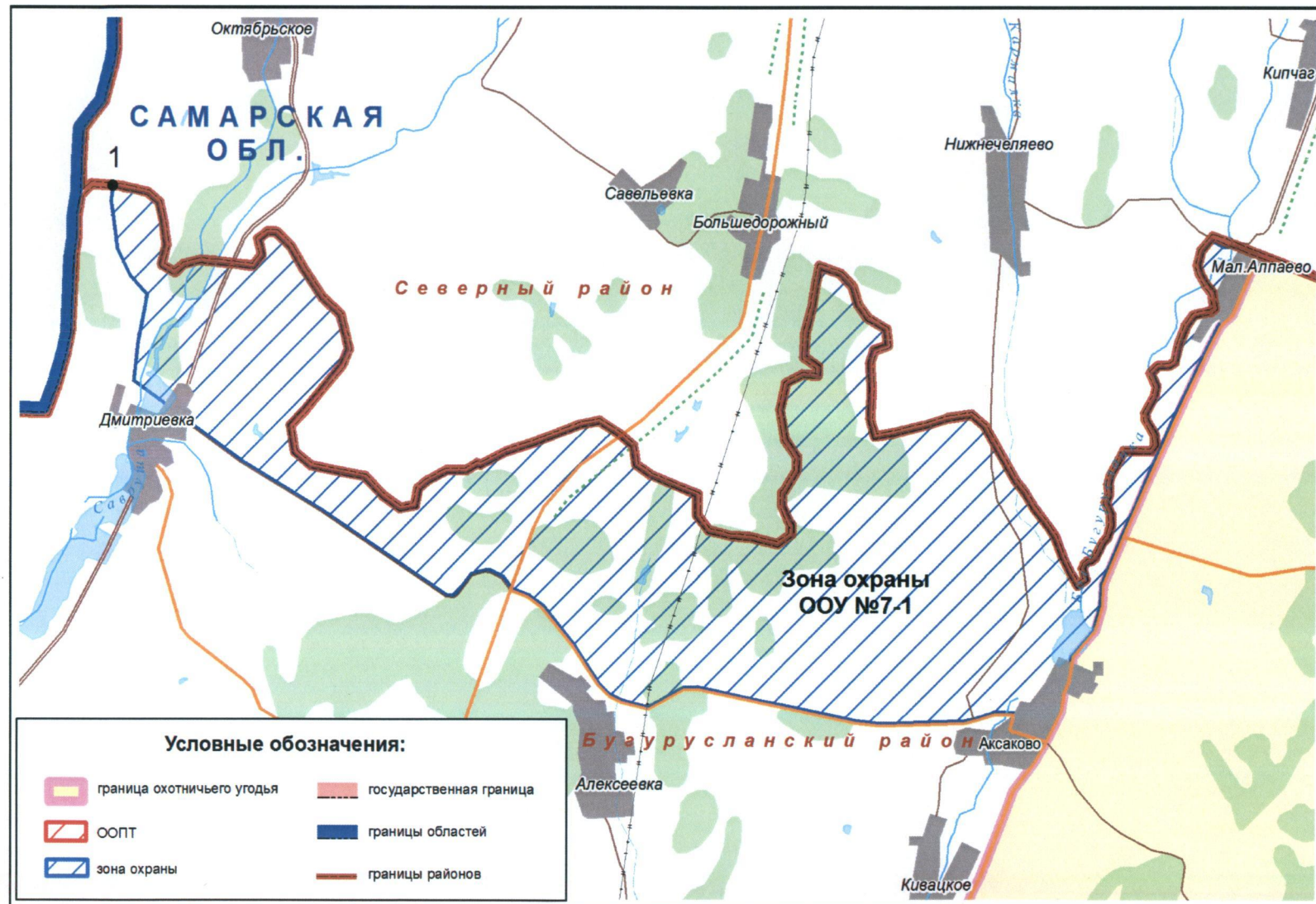
северная: от точки 1 ($53^{\circ}55,389'$; $52^{\circ}25,219'$) на границе Северного и
Бугурусланского районов на восток до н.п. Малое Алпаево;

восточная: от н.п. Малое Алпаево в общем направлении на юг до
н.п. Аксаково;

южная: от н.п. Аксаково по дороге в общем направлении на запад
через н.п. Алексеевка до н.п. Дмитриевка;

западная: от н.п. Дмитриевка в общем направлении на север до точки 1
($53^{\circ}55,389'$; $52^{\circ}25,219'$).

Карта-схема границ зоны охраны общедоступного охотничьего угодья № 7-1 Бугурусланского района



Зона охраны общедоступного охотничьего угодья № 15-4
Кувандыкского городского округа
Площадь: 19151 га

Описание границ:

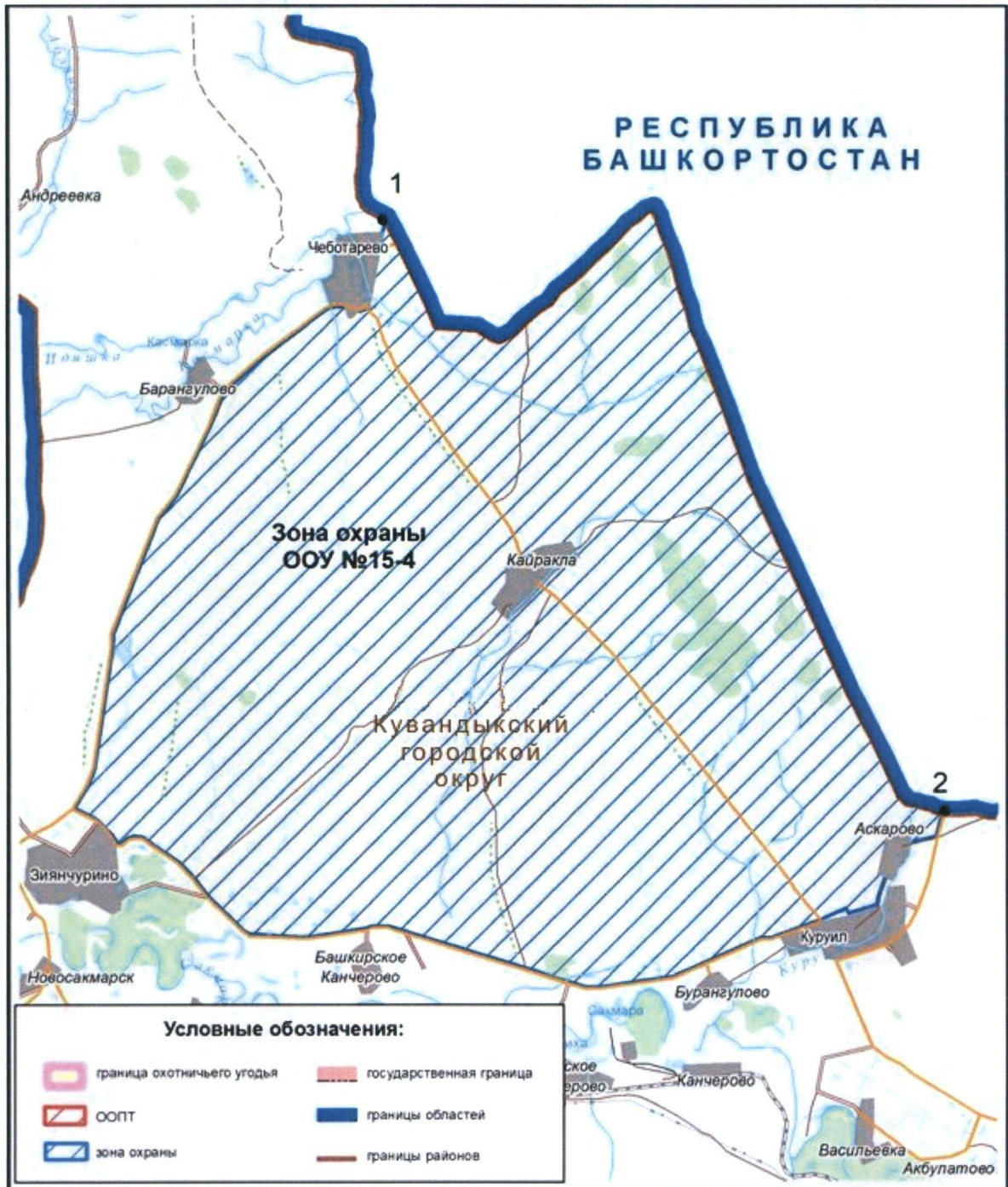
северная: от точки 1 ($51^{\circ}41,171'$; $57^{\circ}0,153'$) на административной границе Оренбургской области и Республики Башкортостан вдоль указанной границы до точки 2 ($51^{\circ}34,375'$; $57^{\circ}10,444'$);

восточная: от точки 2 ($51^{\circ}34,375'$; $57^{\circ}10,444'$) в общем направлении на юг через н.п. Аскарново до н.п. Куруил;

южная: от н.п. Куруил по дороге в общем направлении на запад мимо н.п. Бурангулово, н.п. Башкирское Канчерово до н.п. Зиянчурино;

западная: от н.п. Зиянчурино по дороге в общем направлении на север мимо н.п. Барангулово, через н.п. Чеботарево до точки 1 ($51^{\circ}41,171'$; $57^{\circ}0,153'$).

Карта-схема границ зоны охраны общедоступного охотничьего угодья № 15-4 Кувандыкского городского округа



Зона охраны общедоступного охотничьего угодья № 15-5
Кувандыкского городского округа
Площадь: 74779 га

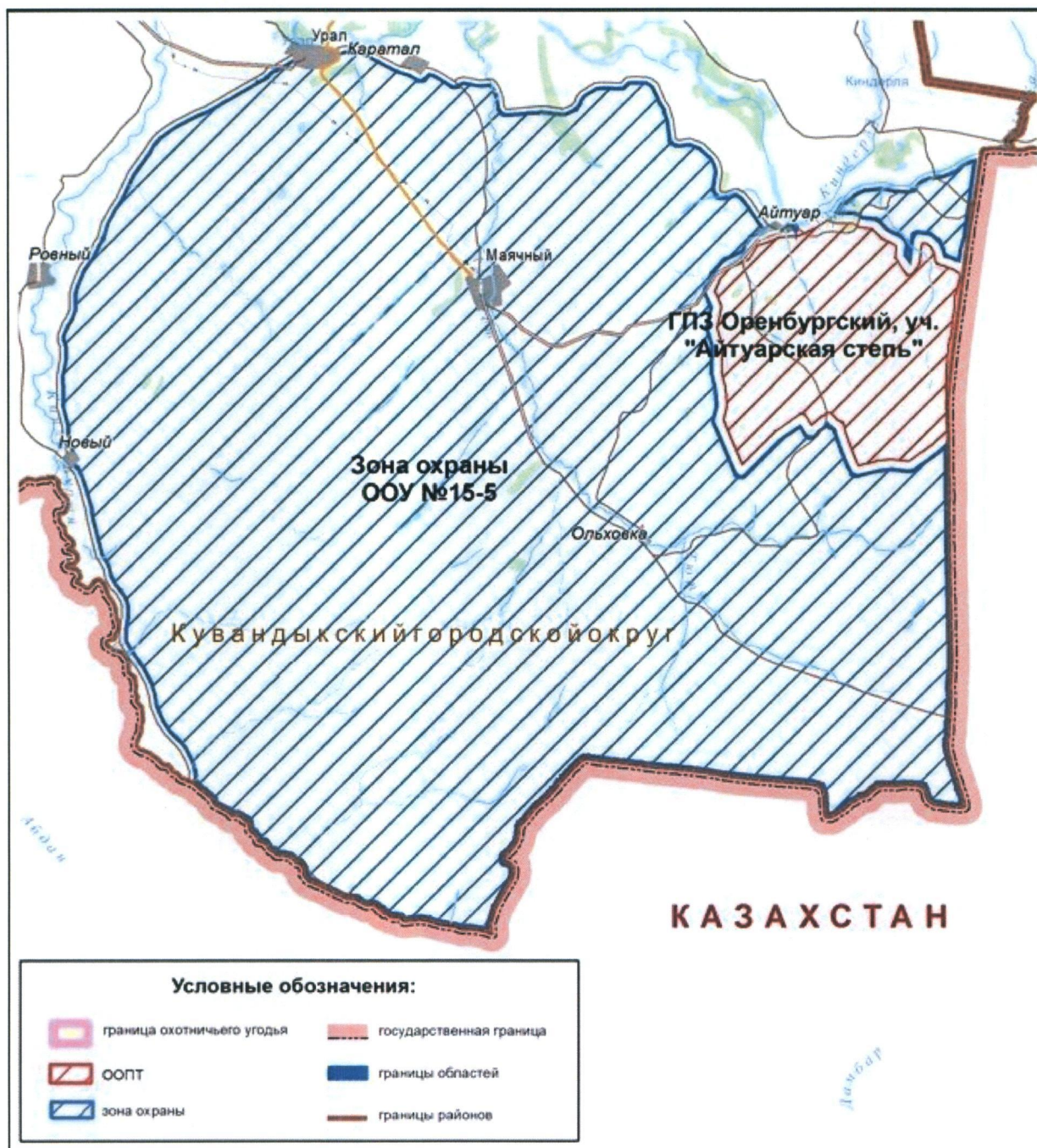
Описание границ:

северная: от н.п. Урал по дороге в общем направлении на восток через н.п. Каратал, н.п. Айтуар, далее по реке Урал до государственной границы республики Казахстан;

юго-восточная: от места пересечения реки Урал вдоль государственной границы республики Казахстан, огибая территорию ГПЗ Оренбургский, уч. «Айтуарская степь», далее вдоль административной границы Оренбургской области и республики Казахстан до места пересечения административной границы с дорогой на н.п. Новый;

западная: от места пересечения административной границы Оренбургской области и республики Казахстан с дорогой на н.п. Новый по указанной дороге в общем направлении на север через н.п. Новый до н.п. Урал.

Карта-схема границ зоны охраны общедоступного охотничьего угодья № 15-5 Кувандыкского городского округа



Зона охраны общедоступного охотничьего угодья № 19-1
Новосергиевского района
Площадь: 7816 га

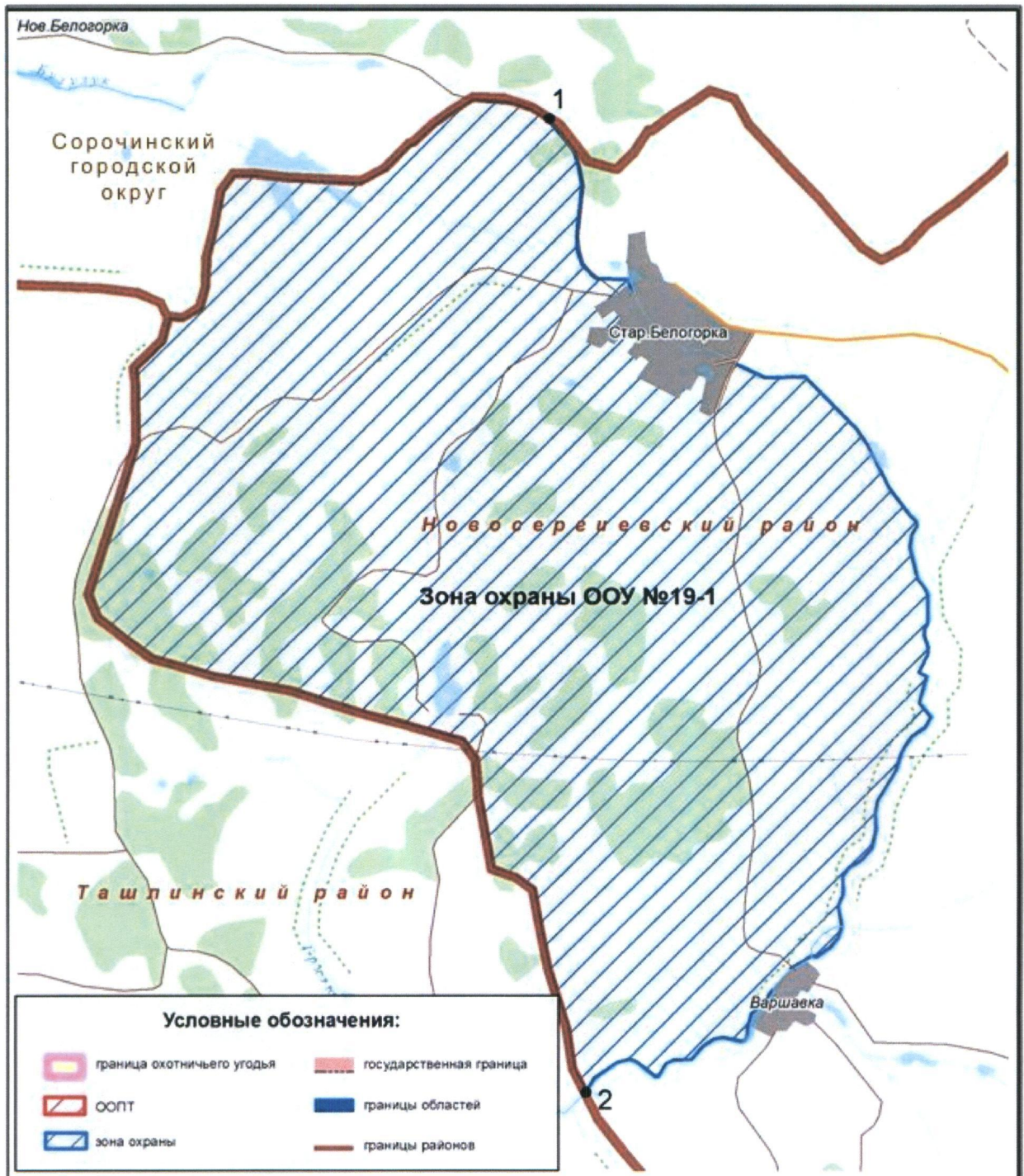
Описание границ:

северная: от места пересечения Сорочинского городского округа и Ташлинского, Новосергиевского муниципальных районов по границе Сорочинского городского округа и Новосергиевского муниципального района до точки 1 ($52^{\circ}6,758'$; $53^{\circ}13,108'$);

юго-восточная: от точки 1 ($52^{\circ}6,758'$; $53^{\circ}13,108'$) по дороге в общем направлении на юг через н.п. Старобелогорка, н.п. Варшавка до точки 2 ($51^{\circ}59,966'$; $53^{\circ}14,084'$);

западная: от точки 2 ($51^{\circ}59,966'$; $53^{\circ}14,084'$) по границе Ташлинского и Новосергиевского муниципальных районов в общем направлении на север до точки пересечения границ Ташлинского, Новосергиевского муниципальных районов и Сорочинского городского округа.

Карта-схема границ зоны охраны общедоступного охотничьего угодья № 19-1 Новосергиевского района



Зона охраны общедоступного охотничьего угодья № 25-2
Сакмарского района
Площадь: 12270 га

Описание границ:

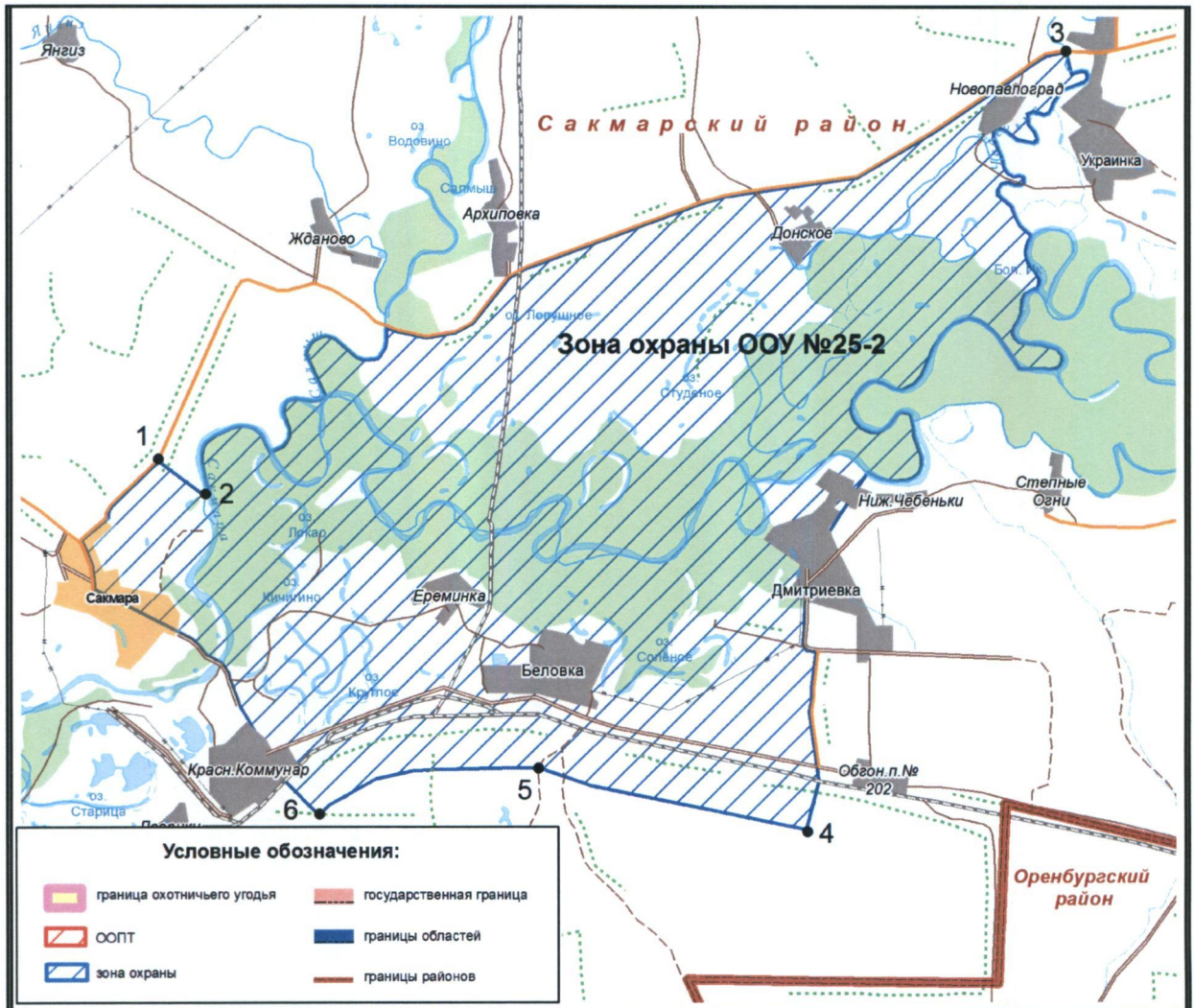
северная: от н.п. Сакмара по дороге до точки 1 ($52^{\circ}0,539'$; $55^{\circ}20,352'$), далее по прямой до точки 2 ($52^{\circ}0,206'$; $55^{\circ}21,099'$), далее по реке Сакмаре в общем направлении на северо-восток до ее пересечения с дорогой Жданово–Новопавлоград, далее по указанной дороге мимо н.п. Архиповка, н.п. Донское, н.п. Новопавлоград до точки 3 ($52^{\circ}4,705'$; $55^{\circ}34,438'$);

восточная: от точки 3 ($52^{\circ}4,705'$; $55^{\circ}34,438'$) по реке Чебеньке в общем направлении на юг до н.п. Нижние Чебеньки, н.п. Дмитриевка, далее по дороге до точки 4 ($51^{\circ}57,049'$; $55^{\circ}30,623'$);

южная: от точки 4 ($51^{\circ}57,049'$; $55^{\circ}30,623'$) в общем направлении на запад через точку 5 ($51^{\circ}57,619'$; $55^{\circ}26,390'$) до точки 6 ($51^{\circ}57,126'$; $55^{\circ}22,993'$);

западная: от точки 6 ($51^{\circ}57,126'$; $55^{\circ}22,993'$) по прямой на северо-запад по дороге через н.п. Красный Коммунар до н.п. Сакмара.

Карта-схема границ зоны охраны общедоступного охотничьего угодья № 25-2 Сакмарского района



Зона охраны общедоступного охотничьего угодья № 26-1
Саракташского района
Площадь: 17841 га

Описание границ:

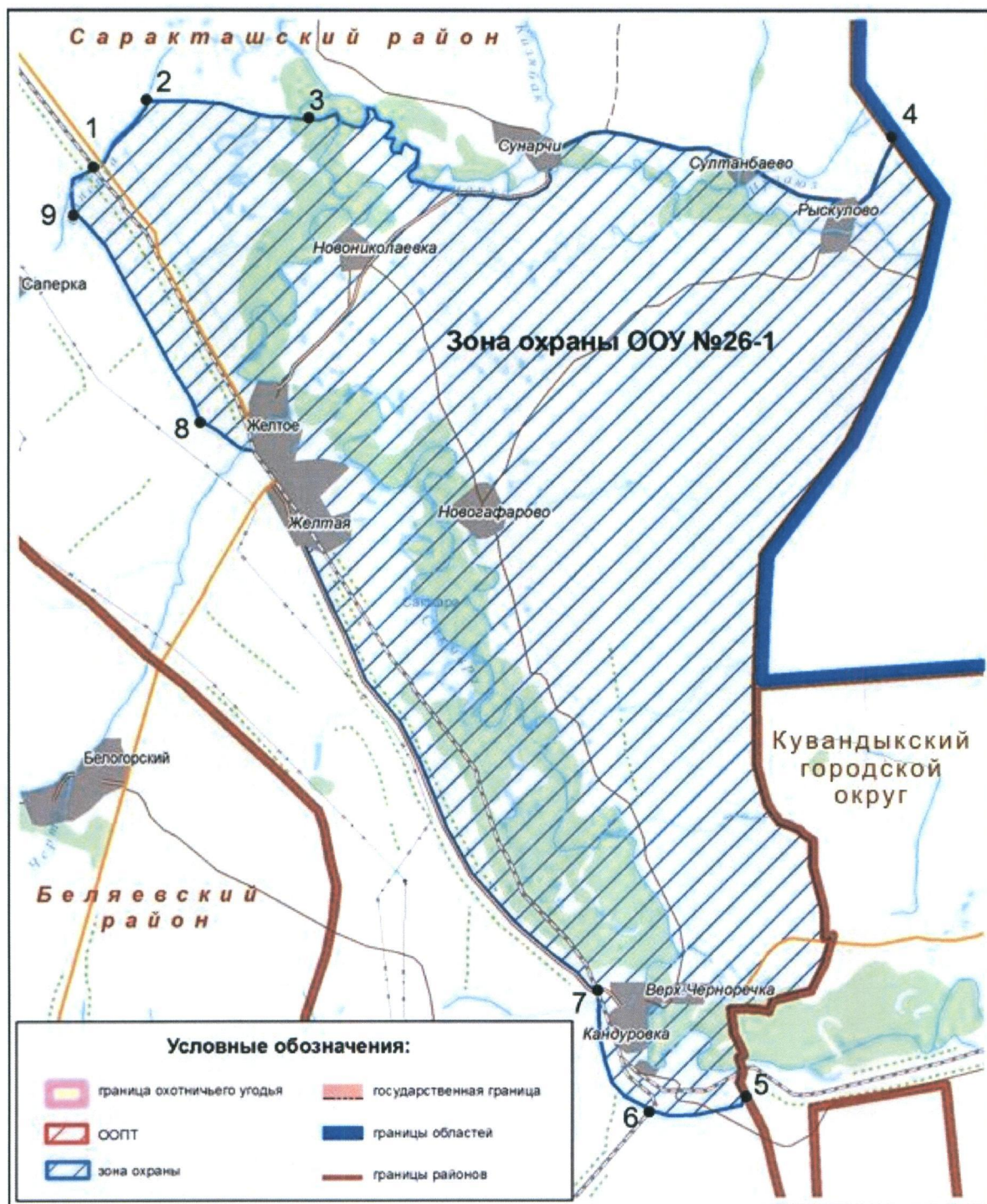
северная: от точки 1 ($51^{\circ}40,706'$; $56^{\circ}32,222'$) на ж.д. Оренбург–Кувандык по реке Саперке до точки 2 ($51^{\circ}41,437'$; $56^{\circ}33,120'$), далее на восток до точки 3 ($51^{\circ}41,252'$; $56^{\circ}35,881'$), от точки 3 на реке Касмарке по указанной реке до ее пересечения с дорогой, далее по дороге через н.п. Сунарчи, н.п. Султанбаево, н.п. Рыскулово до точки 4 ($51^{\circ}41,078'$; $56^{\circ}45,856'$) на административной границе Оренбургской области и Республики Башкортостан;

восточная: от точки 4 ($51^{\circ}41,078'$; $56^{\circ}45,856'$) на административной границе Оренбургской области и Республики Башкортостан по указанной границе в общем направлении на юг до места пересечения с границей Саракташского муниципального района и Кувандыкского городского округа, далее по указанной границе до точки 5 ($51^{\circ}30,808'$; $56^{\circ}43,406'$);

южная: от точки 5 ($51^{\circ}30,808'$; $56^{\circ}43,406'$) в общем направлении на запад через точку 6 ($51^{\circ}30,642'$; $56^{\circ}41,750'$) до точки 7 ($51^{\circ}31,944'$; $56^{\circ}40,869'$);

западная: от точки 7 ($51^{\circ}31,944'$; $56^{\circ}40,869'$) в общем направлении на север до н.п. Желтое, далее через точки 8 ($51^{\circ}37,983'$; $56^{\circ}34,065'$), 9 ($51^{\circ}40,190'$; $56^{\circ}31,882'$), далее до точки 1 ($51^{\circ}40,706'$; $56^{\circ}32,222'$).

Карта-схема границ зоны охраны общедоступного охотничьего угодья № 26-1 Саракташского района



Зона охраны общедоступного охотничьего угодья № 28-1
Северного района
Площадь: 39035 га

Описание границ:

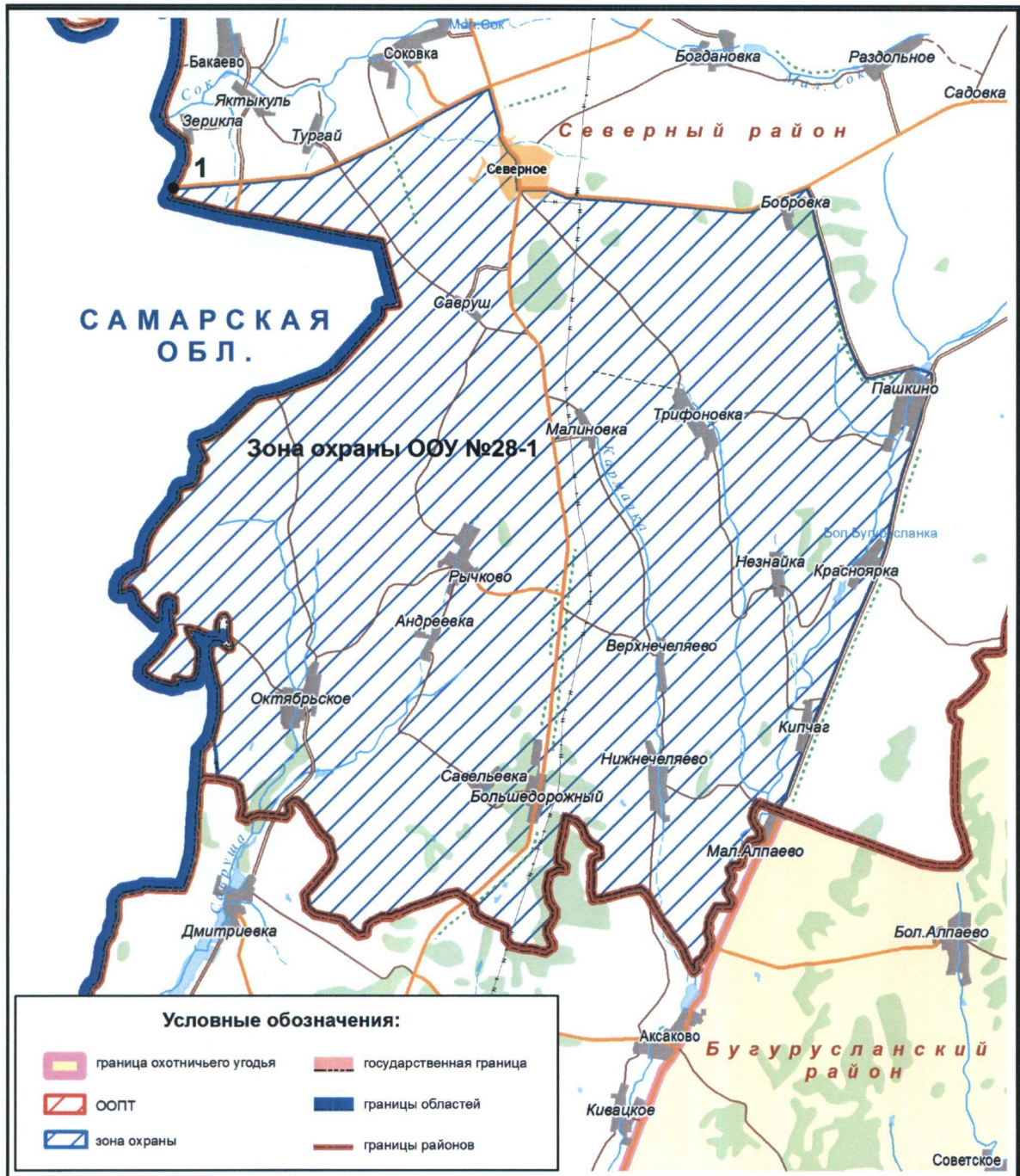
северная: от точки 1 ($54^{\circ}4,912'$; $52^{\circ}23,018'$) на административной границе Оренбургской и Самарской областей по дороге в общем направлении на северо-восток до пересечения с дорогой на н.п. Северное, далее по дороге до н.п. Северное, затем на восток до н.п. Бобровка;

восточная: от н.п. Бобровка по дороге в общем направлении на юг через н.п. Пашкино, н.п. Красноярка, н.п. Кипчаг до н.п. Малое Алпаево;

южная: от н.п. Малое Алпаево по границе Северного и Бугурусланского муниципальных районов в общем направлении на запад до пересечения указанной границы с административной границей Оренбургской и Самарской областей;

западная: от места пересечения Северного и Бугурусланского муниципальных районов с административной границей Оренбургской и Самарской областей по последней границе в общем направлении на север до точки 1 ($54^{\circ}4,912'$; $52^{\circ}23,018'$).

Карта-схема границ зоны охраны общедоступного охотничьего угодья № 28-1 Северного района



Зона охраны общедоступного охотничьего угодья № 29-1
Соль-Илецкого городского округа
Площадь: 2517 га

Описание границ:

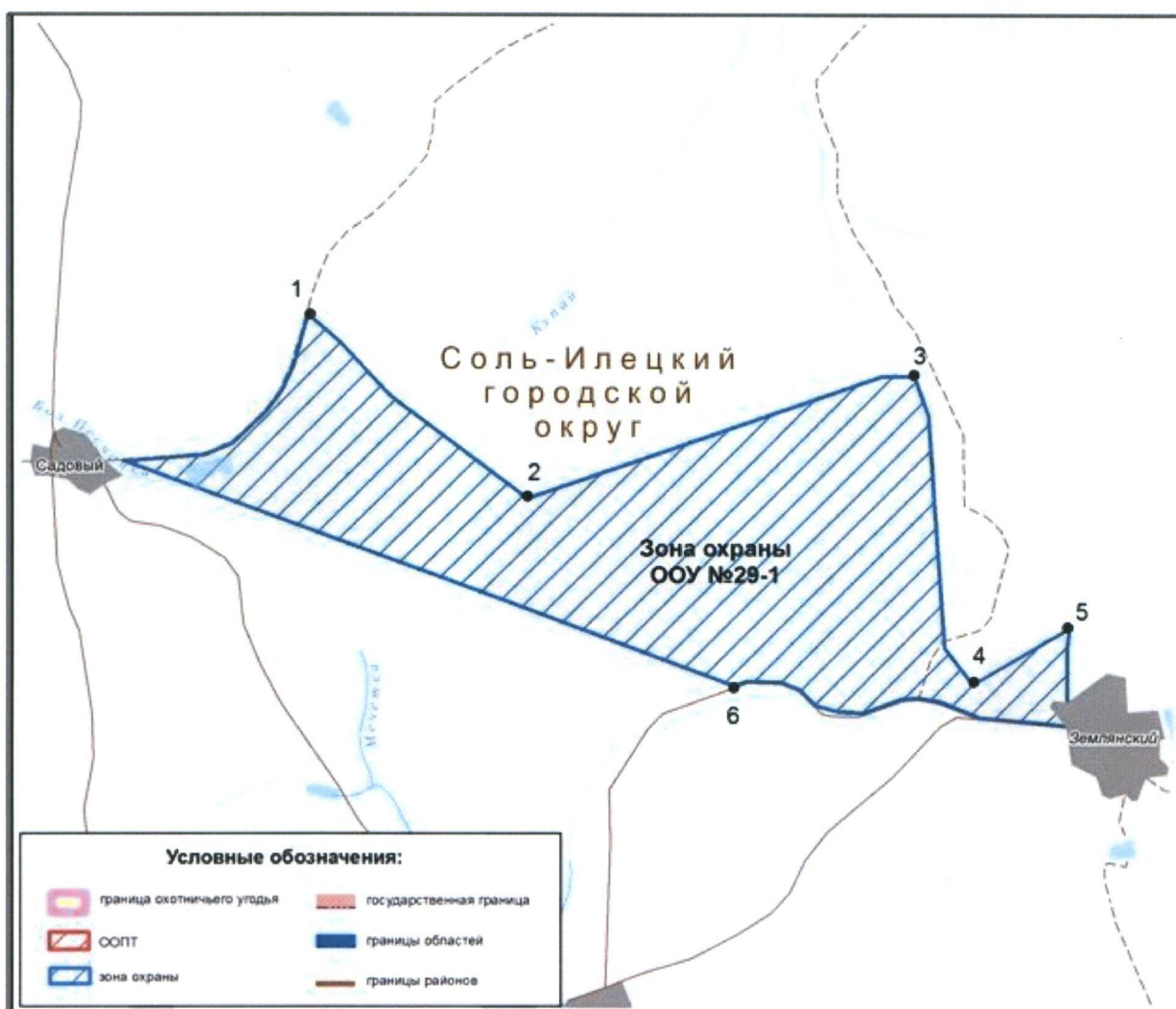
северная: от точки 1 ($51^{\circ}16,249'$; $54^{\circ}27,789'$) по прямой в общем направлении на восток до точки 2 ($51^{\circ}15,066'$; $54^{\circ}30,198'$), далее до точки 3 ($51^{\circ}15,978'$; $54^{\circ}34,338'$);

восточная: от точки 3 ($51^{\circ}15,978'$; $54^{\circ}34,338'$) в общем направлении на юг через точку 4 ($51^{\circ}13,899'$; $54^{\circ}35,101'$) до точки 5 ($51^{\circ}14,290'$; $54^{\circ}36,092'$), далее по прямой до н.п. Землянский;

южная: от н.п. Землянский в общем направлении на запад через точку 6 ($51^{\circ}13,803'$; $54^{\circ}32,500'$), далее до н.п. Садовый;

западная: от н.п. Садовый в общем направлении на север до точки 1 ($51^{\circ}16,249'$; $54^{\circ}27,789'$).

Карта-схема границ зоны охраны общедоступного охотничьего угодья № 29-1 Соль-Илецкого городского округа



Зона охраны общедоступного охотничьего угодья № 30-3
Сорочинского городского округа
Площадь: 3467 га

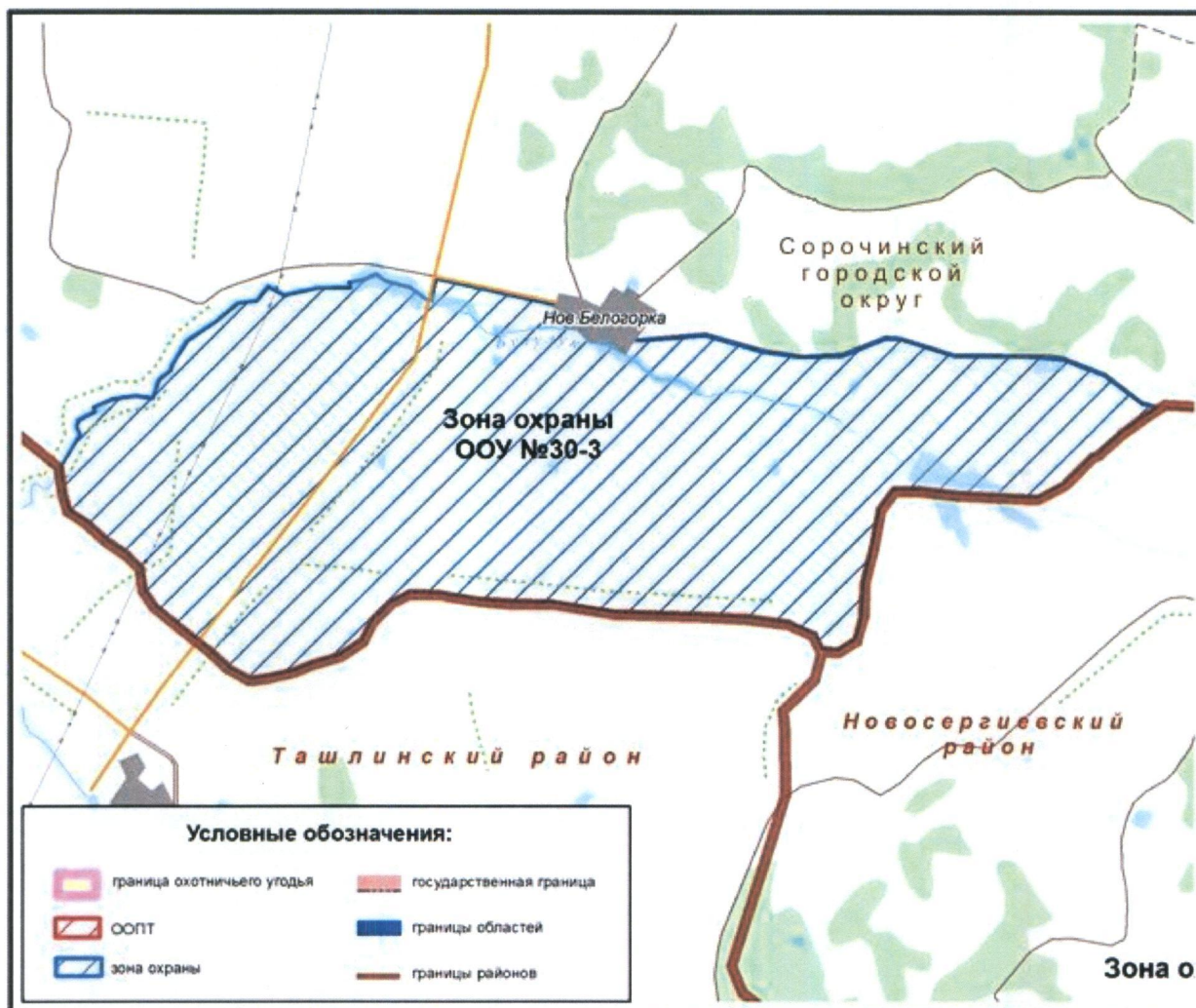
Описание границ:

северная: от места пересечения реки Бузулук с границей Ташлинского муниципального района и Сорочинского городского округа в общем направлении на северо-восток по указанной реке до н.п. Новобелогорка, далее по дороге до места пересечения с границей Сорочинского городского округа и Новосергиевского муниципального района;

восточная: от места пересечения дороги с границей Сорочинского городского округа и Новосергиевского муниципального района по указанной границе в южном направлении до места пересечения указанной границы с границей Ташлинского муниципального района и Сорочинского городского округа;

юго-западная: от места пересечения границы Новосергиевского муниципального района и Сорочинского городского округа с границей Ташлинского муниципального района и Сорочинского городского округа по последней границе в общем направлении на запад до места пересечения с рекой Бузулук.

Карта-схема границ зоны охраны общедоступного охотничьего угодья № 30-3 Сорочинского городского округа



Зона охраны общедоступного охотничьего угодья № 31-2
Ташлинского района
Площадь: 15207 га

Описание границ:

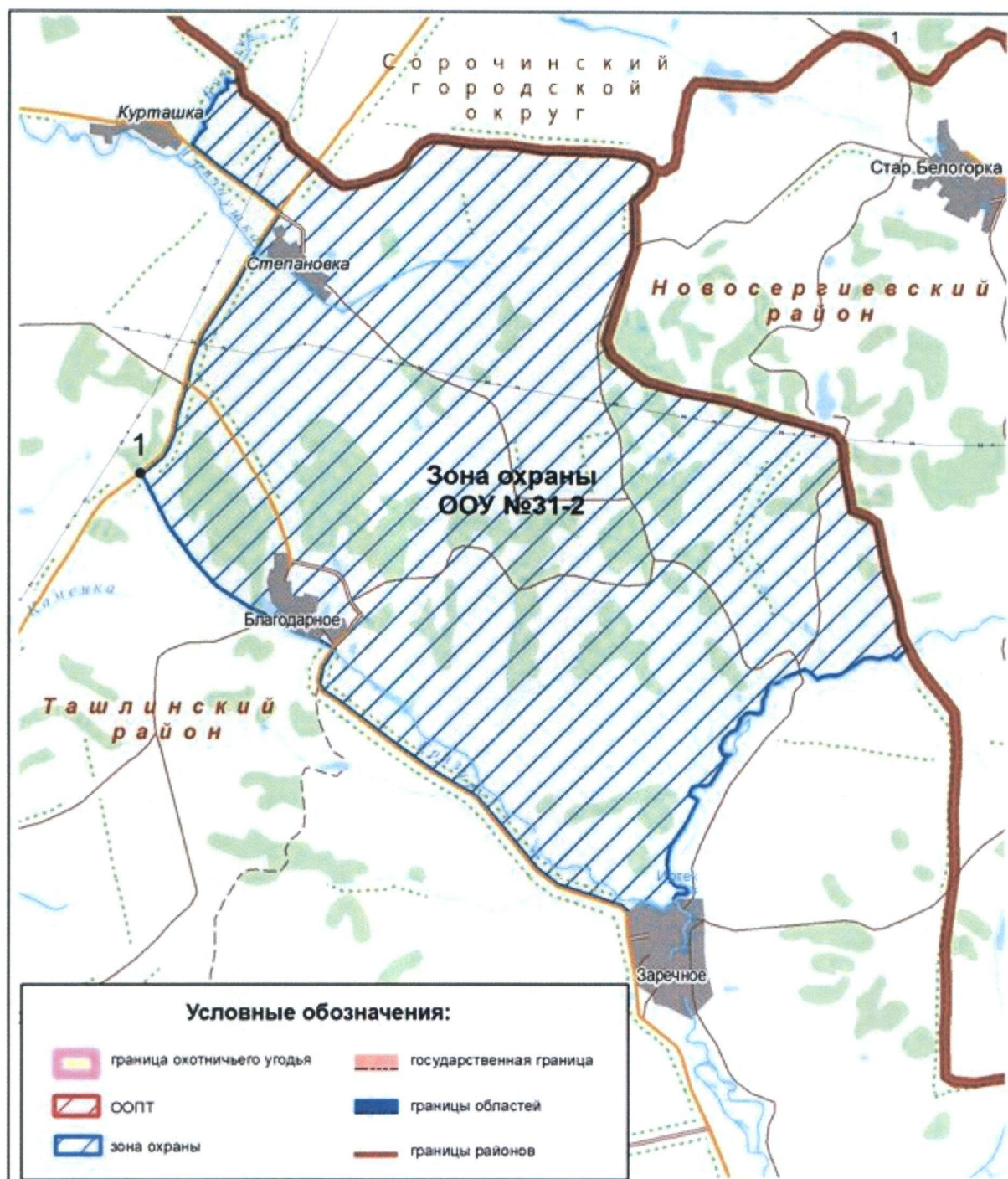
северная: от места пересечения реки Бузулук с границей Сорочинского городского округа и Ташлинского муниципального района по указанной границе в общем направлении на восток до места пересечения указанной границы с границей Новосергиевского и Ташлинского муниципальных районов;

восточная: от места пересечения границы Сорочинского городского округа и Ташлинского муниципального района с границей Новосергиевского и Ташлинского муниципальных районов по последней границе в южном направлении до места пересечения с рекой Иртек;

южная: от места пересечения границы Новосергиевского и Ташлинского муниципальных районов с рекой Иртек по указанной реке в южном направлении до н.п. Заречное, далее по дороге в северо-западном направлении до н.п. Благодарное, далее до точки 1 ($52^{\circ} 1,481'$; $52^{\circ} 59,816'$);

западная: от точки 1 ($52^{\circ} 1,481'$; $52^{\circ} 59,816'$) по дороге в общем направлении на север через н.п. Степановка, далее до н.п. Курташка, затем по реке Бузулук до места пересечения указанной реки с границей Сорочинского городского округа и Ташлинского муниципального района.

Карта-схема границ зоны охраны общедоступного охотничьего угодья № 31-2 Ташлинского района



Зона охраны общедоступного охотничьего угодья № 33-1
Тюльганского района
Площадь: 28400 га

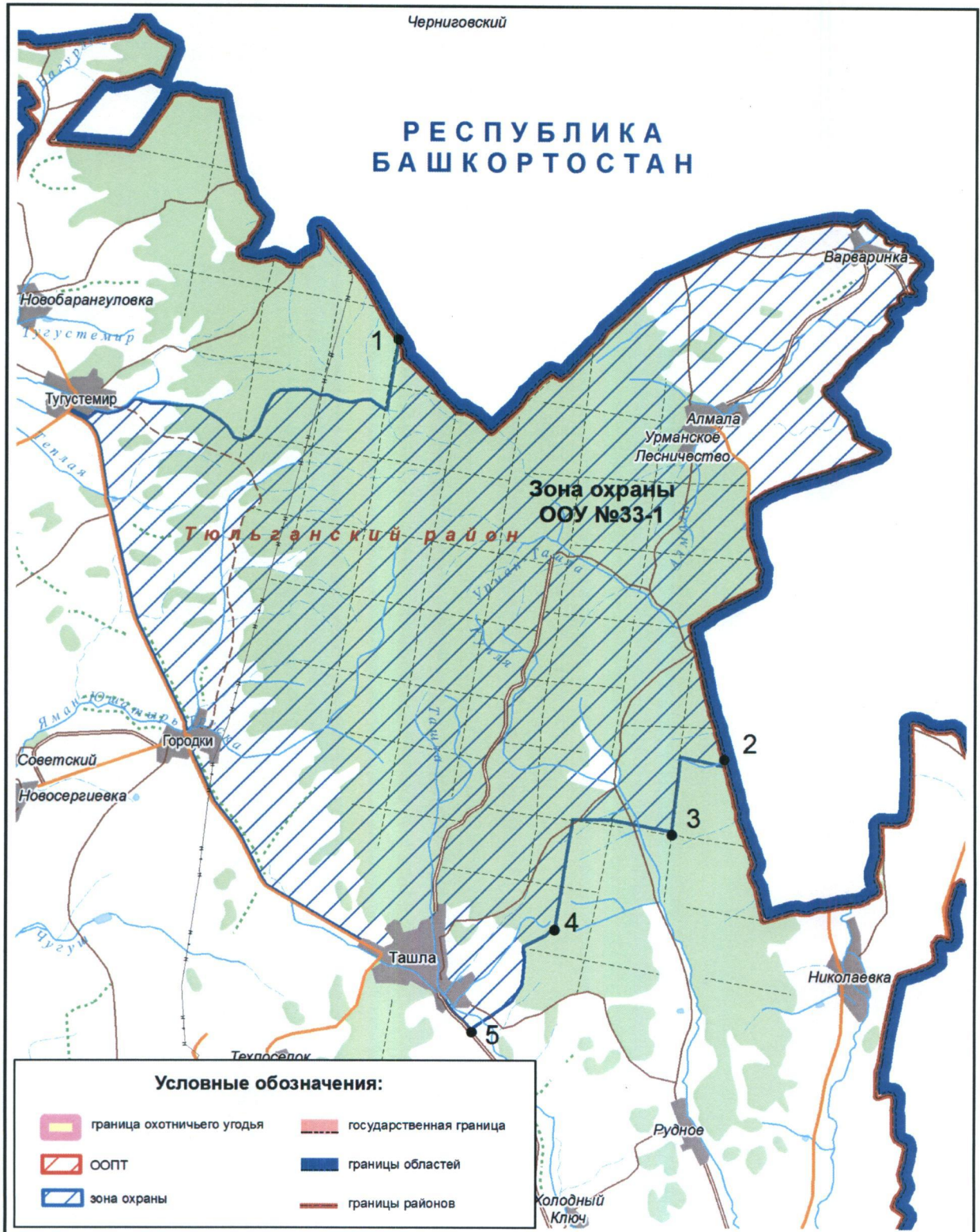
Описание границ:

северная: от н.п. Тугустемир по реке Тугустемир в общем направлении на восток до точки 1 ($52^{\circ}34,239'$; $56^{\circ}13,447'$), далее по административной границе Оренбургской области и Республики Башкортостан до н.п. Варваринка;

юго-восточная: от н.п. Варваринка по административной границе Оренбургской области и Республики Башкортостан в общем направлении на юг до точки 2 ($52^{\circ}27,709'$; $56^{\circ}21,896'$), далее через точки 3 ($52^{\circ}26,519'$; $56^{\circ}20,578'$), 4 ($52^{\circ}25,019'$; $56^{\circ}17,609'$) до точки 5 ($52^{\circ}23,394'$; $56^{\circ}15,531'$);

западная: от точки 5 ($52^{\circ}23,394'$; $56^{\circ}15,531'$) по дороге Ташла–Тугустемир в общем направлении на север через н.п. Ташла, н.п. Городки до н.п. Тугустемир.

Карта-схема границ зоны охраны общедоступного охотничьего угодья № 33-1 Тюльганского района



Приложение № 2
к постановлению
Правительства области
от 06.06.2016 № 387-п

Положение
о зонах охраны охотничьих ресурсов на территории
охотничьих угодий Оренбургской области

I. Общие положения

1. Зоной охраны охотничьих ресурсов (далее – зона охраны) является часть территории и (или) акватории охотничьего угодья с особым режимом, имеющей местное значение для обеспечения сохранения и воспроизводства охотничьих ресурсов, осуществления их жизненных циклов (кормления, отдыха, размножения, выращивания молодняка).

2. Организация зон охраны не влечет за собой изъятие территорий и (или) акваторий у юридических лиц и индивидуальных предпринимателей, заключивших охотхозяйственные соглашения или у которых право долгосрочного пользования животным миром возникло на основании долгосрочных лицензий на пользование животным миром в отношении охотничьих ресурсов до дня вступления в силу Федерального закона от 24 июля 2009 года № 209-ФЗ «Об охоте и о сохранении охотничьих ресурсов и о внесении изменений в отдельные законодательные акты Российской Федерации» (далее – охотпользователи), а также у землепользователей и водопользователей.

3. Зоны охраны создаются решением Правительства Оренбургской области:

на территории общедоступных охотничьих угодий Оренбургской области – по инициативе министерства лесного и охотничьего хозяйства Оренбургской области (далее – министерство);

на территории закрепленных охотничьих угодий Оренбургской области – согласно согласованным с министерством схемам использования и охраны охотничьих угодий юридических лиц и индивидуальных предпринимателей, заключивших охотхозяйственные соглашения или у которых право долгосрочного пользования животным миром возникло на основании долгосрочных лицензий на пользование животным миром, согласованным с министерством.

4. Обозначение на местности границ зон охраны осуществляется в порядке, установленном приказом Министерства природных ресурсов и экологии Российской Федерации от 12 ноября 2010 года № 503 «Об утверждении порядка установления на местности границ зон охраны охотничьих ресурсов».

5. На территориях зон охраны регламентируются нормы, сроки и способы проведения охоты и (или) запрещаются отдельные виды деятельности.

6. Зоны охраны образуют общую областную систему сохранения и воспроизводства охотничьих ресурсов с учетом природных условий, биологических особенностей животных, а также особенностей хозяйственной деятельности на охраняемой территории.

II. Основные задачи

7. Основными задачами зон охраны являются:

охрана среды обитания, путей миграции и мест сезонной концентрации, сохранение и воспроизводство охотничьих ресурсов, снижение негативных антропогенных воздействий на объекты животного мира путем повышения защитных свойств их среды обитания;
 сохранение видового разнообразия охотничьих ресурсов;
 повышение продуктивности охотничьих ресурсов;
 сохранение и восстановление естественной среды обитания охотничьих ресурсов.

III. Режим зон охраны

8. Любая деятельность на территориях зон охраны, влекущая за собой нарушение (изменение) среды обитания охотничьих ресурсов, нарушение путей их миграции, ухудшение условий отдыха, нагула и размножения, должна осуществляться в соответствии с настоящим Положением.

9. На территориях зон охраны запрещается:

осуществление промысловой, любительской и спортивной охоты;
 нахождение и передвижение механизированных транспортных средств вне дорог общего пользования, за исключением механизированной техники, используемой для сельскохозяйственных полевых работ и функционирования зон охраны;
 выжигание растительности;
 натаска и нагонка собак;
 хранение и применение ядохимикатов, удобрений, химических реагентов, горюче-смазочных и других материалов, опасных для охотничьих ресурсов и среды их обитания;
 уничтожение и (или) повреждение специальных информационных знаков.

IV. Допустимая деятельность

10. На территориях зон охраны допускается осуществление:

биотехнических, охранных, учетных и других работ, направленных на сохранение и увеличение численности охотничьих ресурсов, улучшение среды их обитания;

научно-исследовательских работ по охране, воспроизводству, рациональному использованию и учету охотничьих ресурсов;

по согласованию с министерством хозяйственной деятельности, не нарушающей жизненных циклов охотничьих ресурсов и не ухудшающей среду их обитания;

мероприятий по охране, защите и воспроизводству лесов, проводимых по согласованию с министерством;

охоты в целях регулирования численности охотничьих ресурсов;

охоты в целях осуществления научно-исследовательской деятельности, образовательной деятельности;

охоты в целях акклиматизации, переселения и гибридизации охотничьих ресурсов;

охоты в целях содержания и разведения охотничьих ресурсов в полувольных условиях или искусственно созданной среде обитания.

V. Охрана и соблюдение режима зон охраны

11. Охрана и соблюдение режима зон охраны обеспечивается:

в границах общедоступных охотничьих угодий – специалистами министерства и работниками подведомственных ему учреждений;

в границах закрепленных охотничьих угодий – штатными работниками охотпользователей.

12. Ограничения и запреты, действующие на территориях зон охраны, в обязательном порядке отражаются на специальных информационных знаках, обозначающих границы зон охраны.

VI. Ответственность за нарушение режима зон охраны

13. Физические, юридические и должностные лица, нарушившие или не соблюдающие режим зон охраны, несут ответственность, предусмотренную законодательством Российской Федерации.
