



ПРАВИТЕЛЬСТВО ОРЕНБУРГСКОЙ ОБЛАСТИ

ПОСТАНОВЛЕНИЕ

21.05.2024

г. Оренбург

№ 454-нн

Об утверждении генерального плана муниципального образования город Оренбург Оренбургской области

В соответствии с пунктом 1 части 1 статьи 2 Закона Оренбургской области от 24 декабря 2020 года № 2564/720-VI-ОЗ «О перераспределении отдельных полномочий в области градостроительной деятельности между органами местного самоуправления муниципального образования город Оренбург Оренбургской области и органами государственной власти Оренбургской области», в целях обеспечения устойчивого развития территорий, развития инженерной, транспортной и социальной инфраструктур, обеспечения учета интересов граждан и их объединений Правительство Оренбургской области п о с т а н о в л я е т:

1. Утвердить генеральный план муниципального образования город Оренбург Оренбургской области в следующем составе:

1) положение о территориальном планировании муниципального образования город Оренбург Оренбургской области согласно приложению № 1;

2) карта планируемого размещения объектов местного значения муниципального образования город Оренбург Оренбургской области в области физической культуры и массового спорта (город Оренбург, поселок Нижнесакмарский) согласно приложению № 2;

3) карта планируемого размещения объектов местного значения муниципального образования город Оренбург Оренбургской области в области образования (город Оренбург, поселок Нижнесакмарский) согласно приложению № 3;

4) карта планируемого размещения объектов местного значения муниципального образования город Оренбург Оренбургской области в области культуры (город Оренбург, поселок Нижнесакмарский) согласно приложению № 4;

5) карта планируемого размещения объектов местного значения муниципального образования город Оренбург Оренбургской области в области автомобильных дорог местного значения (город Оренбург, поселок Нижнесакмарский) согласно приложению № 5;

6) карта планируемого размещения объектов местного значения муниципального образования город Оренбург Оренбургской области в области электро-, тепло-, газо- и водоснабжения населения, водоотведения,

обработки, утилизации, обезвреживания, размещения твердых коммунальных отходов (город Оренбург, поселок Нижнесакмарский) согласно приложению № 6;

7) карта планируемого размещения объектов местного значения муниципального образования город Оренбург Оренбургской области в области массового отдыха (рекреации) и озелененных территорий общего пользования (город Оренбург, поселок Нижнесакмарский) согласно приложению № 7;

8) карта планируемого размещения объектов местного значения муниципального образования город Оренбург Оренбургской области (поселки Бердянка, Каргала, Самородово, Холодные Ключи, Красный Партизан, Троицкий, села Пруды, Городище, Краснохолм) согласно приложению № 8;

9) карта границ населенных пунктов, входящих в состав муниципального образования город Оренбург Оренбургской области, согласно приложению № 9;

10) сведения о границах населенных пунктов, входящих в состав муниципального образования город Оренбург Оренбургской области, согласно приложению № 10;

11) карта функциональных зон муниципального образования город Оренбург Оренбургской области (город Оренбург, поселок Нижнесакмарский) согласно приложению № 11;

12) карта функциональных зон муниципального образования город Оренбург Оренбургской области (поселки Каргала, Самородово, Холодные Ключи, Красный Партизан, Троицкий, села Городище, Краснохолм) согласно приложению № 12;

13) карта функциональных зон муниципального образования город Оренбург Оренбургской области (поселок Бердянка, село Пруды) согласно приложению № 13;

14) карта функциональных зон с указанием планируемых для размещения в них объектов федерального значения, объектов регионального значения, объектов местного значения (за исключением линейных объектов) и местоположения линейных объектов федерального значения, линейных объектов регионального значения, линейных объектов местного значения муниципального образования город Оренбург Оренбургской области согласно приложению № 14;

15) карта функциональных зон с указанием планируемых для размещения в них объектов федерального и регионального значения (за исключением линейных объектов) и местоположения линейных объектов федерального и регионального значения (город Оренбург, поселок Нижнесакмарский) согласно приложению № 15.

2. Министерству архитектуры и пространственно-градостроительного развития Оренбургской области:

разместить настоящее постановление в федеральной государственной информационной системе территориального планирования в течение десяти дней со дня его официального опубликования;

разместить настоящее постановление в государственной информационной системе обеспечения градостроительной деятельности Оренбургской области в течение пяти рабочих дней со дня его официального опубликования;

направить копию настоящего постановления в установленном порядке в орган, осуществляющий государственный кадастровый учет недвижимого имущества и государственную регистрацию прав на недвижимое имущество, для внесения сведений в Единый государственный реестр недвижимости.

3. Рекомендовать органам местного самоуправления муниципального образования город Оренбург Оренбургской области в течение шести месяцев со дня принятия настоящего постановления разработать и утвердить программу комплексного развития систем коммунальной инфраструктуры, программу комплексного развития транспортной инфраструктуры и программу комплексного развития социальной инфраструктуры муниципального образования город Оренбург Оренбургской области.

4. Контроль за исполнением настоящего постановления оставляю за собой.

5. Постановление вступает в силу после дня его официального опубликования.

Губернатор –
председатель Правительства



Д.В.Паслер

Приложение № 1
к постановлению Правительства
Оренбургской области
от 21.05.2024 № 454-пн

Положение о территориальном планировании муниципального образования
город Оренбург Оренбургской области

I. Общие положения

1. Генеральный план муниципального образования город Оренбург Оренбургской области является документом территориального планирования муниципального образования город Оренбург Оренбургской области, обязательным для органов государственной власти Оренбургской области и органов местного самоуправления муниципального образования город Оренбург Оренбургской области при принятии ими решений и реализации таких решений.

Генеральный план муниципального образования город Оренбург Оренбургской области разработан на плановый период до конца 2044 года.

2. Генеральный план муниципального образования город Оренбург Оренбургской области выполнен в соответствии с требованиями Градостроительного кодекса Российской Федерации с учетом:

Стратегии пространственного развития Российской Федерации на период до 2025 года, утвержденной распоряжением Правительства Российской Федерации от 13 февраля 2019 года № 207-р;

стратегии социально-экономического развития Оренбургской области на период до 2030 года, утвержденной постановлением Правительства Оренбургской области от 20 августа 2010 года № 551-пп;

схемы территориального планирования Оренбургской области, утвержденной постановлением Правительства Оренбургской области от 7 июля 2011 года № 579-п;

Стратегии социально-экономического развития города Оренбурга до 2030 года, утвержденной решением Оренбургского городского Совета от 6 сентября 2011 года № 232;

плана мероприятий по реализации Стратегии социально-экономического развития города Оренбурга до 2030 года, утвержденного распоряжением администрации города Оренбурга от 17 декабря 2018 года № 93-р;

программы комплексного развития социальной инфраструктуры муниципального образования «город Оренбург» на 2021–2030 годы, утвержденной решением Оренбургского городского Совета от 27 апреля 2021 года № 92;

программы «Комплексное развитие коммунальной инфраструктуры города Оренбурга на 2021–2025 годы и на период до 2030 года», утвержденной решением Оренбургского городского Совета от 24 декабря 2021 года № 186;

программы комплексного развития транспортной инфраструктуры муниципального образования «город Оренбург» на 2020–2030 годы, утвержденной решением Оренбургского городского Совета от 29 декабря 2020 года № 50;

государственных программ Российской Федерации, национальных проектов, инвестиционных программ субъектов естественных монополий, организаций коммунального комплекса, решений органов местного самоуправления муниципального образования город Оренбург Оренбургской области, иных главных распорядителей средств соответствующих бюджетов, предусматривающих создание объектов местного значения;

сведений, содержащихся в федеральной государственной информационной системе территориального планирования;

прогноза демографической ситуации, миграционных процессов, которые легли в основу расчета численности населения муниципального образования город Оренбург Оренбургской области, на перспективу.

3. Генеральный план муниципального образования город Оренбург Оренбургской области основан на результатах проведенного комплексного анализа использования территории города Оренбурга в соответствии с градостроительными, экологическими и санитарно-гигиеническими требованиями, региональными нормативами градостроительного проектирования, утвержденными постановлением Правительства Оренбургской области от 14 октября 2021 года № 939-пп и Местными нормативами градостроительного проектирования муниципального образования «город Оренбург», утвержденными решением Оренбургского городского Совета от 19 августа 2010 года № 1165.

Перечень сокращений, используемых в настоящем Положении:

БМК – блочно-модульная котельная;

ГБУЗ – государственное бюджетное учреждение здравоохранения;

ЕПС – единовременная (нормативная) пропускная способность;

КНС – канализационная насосная станция;

КОС – канализационное очистное сооружение;

МО город Оренбург – муниципальное образование город Оренбург Оренбургской области;

НГКМ – нефтегазоконденсатное месторождение;

ПС – подстанция;

СанПиН – санитарные (санитарно-эпидемиологические) правила и нормы;

ТЭЦ – теплоэлектроцентраль.

II. Основные направления территориального планирования МО город Оренбург

4. Основные направления территориального планирования МО город Оренбург базируются на:

комплексной оценке современного состояния территории и потенциала ее градостроительного развития;

прогнозируемых изменениях, направлениях и параметрах развития территории.

5. Оценка современного состояния территории проводилась по результатам анализа существующего использования территории МО город Оренбург, главных проблем и направлений ее комплексного развития, что позволило выявить и обосновать:

имеющиеся и необходимые территориальные ресурсы развития МО город Оренбург;

градостроительные особенности упорядочения функционально-пространственной структуры МО город Оренбург;

направления совершенствования инфраструктурного развития территории;

пути поэтапного решения задач территориального планирования.

6. В качестве градоформирующей основы принимается модель поэтапного социально-экономического развития МО город Оренбург как ядра Оренбургской агломерации. Реализация такой модели обуславливает главные стратегические направления территориального планирования МО город Оренбург:

ограничение экстенсивного развития МО город Оренбург;

реновация территорий индивидуального жилищного строительства, приближенных к центру, с использованием механизма комплексного развития территории и выравнивание плотности городской застройки;

создание высокоэффективной транспортной системы с увеличением плотности и связности улично-дорожной сети, позволяющей равномерно перераспределить транспортные потоки;

комплексная масштабная реконструкция (реновация) жилых территорий, занятых ветхим и аварийным фондом, и подготовка площадок для увеличения объемов жилищного строительства с учетом повышения комфортности жилой среды без экстенсивного развития селитебных территорий;

сохранение промышленных территорий в целях последующей реконструкции путем создания промышленных и индустриальных парков;

формирование устойчивой системы ландшафтно-рекреационных территорий на основе сохранения городских лесов, создания парков;

вовлечение в активную рекреацию существующих обширных зеленых пространств в застроенной территории города;

сохранение памятников истории, культуры и архитектуры.

7. Обеспечение рационального использования территориальных ресурсов и планирования развития застроенных и новых жилых территорий на основе определения территорий жилых зон для размещения новой много- и среднеэтажной застройки, малоэтажного, в том числе индивидуального, жилищного строительства в объеме, необходимом для обеспечения ввода жилья в требуемых целевых параметрах с учетом расселения жителей сносимого ветхого и аварийного жилищного фондов.

Целевые параметры к 2044 году:

увеличение численности населения МО город Оренбург до 586,5 тыс. человек, в том числе город Оренбург – до 573,0 тыс. человек;

годовой ввод жилья в течение 1 очереди – 0,67 кв. метра на человека и 0,5 кв. метра на человека в год в течение 2 очереди действия генерального плана; повышение (с учетом выбытия жилья) среднего уровня жилищной обеспеченности до 38,8 кв. метра на человека;

увеличение емкости жилищного фонда до 22,77 млн. кв. метров общей площади (6700,0 тыс. кв. метров нового жилищного строительства);

достижение объемов сносимого ветхого и аварийного жилищного фонда – 500,0 тыс. кв. метров.

III. Сведения о видах, назначении и наименовании планируемых для размещения объектов местного значения МО город Оренбург, их основные характеристики, местоположение, характеристики зон с особыми условиями использования территорий

Таблица 1

Объекты местного значения МО город Оренбург в области физической культуры и массового спорта¹⁾

№ п/п	Вид объекта	Назначение, наименование ²⁾	Местоположение	Основные характеристики ³⁾	Срок реализации ⁴⁾	Наименование функциональной зоны
1	2	3	4	5	6	7
1.	Спортивное сооружение	плоскостное сооружение для мини-футбола, баскетбола и т. д.	ул. Новая, 17/1, г. Оренбург	ЕПС – 77 человек (строительство)	до 2043 года	зона специализированной общественной застройки
2.	Объект спорта, включающий отдельно нормируемые спортивные сооружения (объекты) (в т. ч. физкультурно-оздоровительный комплекс)	физкультурно-оздоровительный комплекс	ул. Диагностики, г. Оренбург	площадь пола спортивных залов – общего пользования не менее 1770 кв. метров; ЕПС – 49 человек (строительство) ⁵⁾	до 2043 года	жилая зона
3.	Объект спорта, включающий отдельно нормируемые спортивные сооружения (объекты) (в т. ч. физкультурно-оздоровительный комплекс)	бассейн с зоной для прыжков в воду	ул. Амурская, г. Оренбург	размеры зеркала воды – 16 метров х 25 метров и 11 метров х 11,5 метра; ЕПС – 64 человека, и 20 человек) (строительство)	до 2033 года	зона специализированной общественной застройки
4.	Объект спорта, включающий отдельно нормируемые спортивные сооружения (объекты) (в т. ч. физкультурно-	физкультурно-оздоровительный комплекс	в границах элемента планировочной структуры Ж24, г. Оренбург	площадь пола спортивных залов общего пользования – не менее 6500 кв. метров,	до 2043 года	жилая зона

1	2	3	4	5	6	7
	оздоровительный комплекс)			ЕПС – 149 человек. В одном из корпусов разместить бассейны: размеры зеркала воды – 16 метров х 25 метров и 11 метров х 11,5 метра; ЕПС – 64 человека и 20 человек (строительство) ⁵⁾		
5.	Спортивное сооружение	«Фиджитал центр»	в границах элемента планировочной структуры Ж22, г. Оренбург	помещения для занятий кибер-клуба – не менее 200 кв. метров; плоскостные площадки для занятий спортом – не менее 1250 кв. метров; ЕПС – 76 человек (строительство)	до 2043 года	жилая зона
6.	Спортивное сооружение	«Фиджитал центр»	в границах элемента планировочной структуры Ж14, г. Оренбург	помещения для занятий кибер-клуба – не менее 200 кв. метров; плоскостные площадки для занятий спортом – не менее 1250 кв. метров; ЕПС – 76 человек (строительство)	до 2043 года	жилая зона
7.	Спортивное сооружение	«Фиджитал центр»	в границах элемента планировочной структуры 21, г. Оренбург	помещения для занятий кибер-клуба – не менее 200 кв. метров; плоскостные площадки для занятий спортом – не менее 1250 кв. метров; ЕПС – 76 человек	до 2043 года	жилая зона

1	2	3	4	5	6	7
				(строительство)		
7.	Спортивное сооружение	«Фиджитал центр»	в границах элемента планировочной структуры 21, г. Оренбург	помещения для занятий кибер-клуба – не менее 200 кв. метров; плоскостные площадки для занятий спортом – не менее 1250 кв. метров; ЕПС – 76 человек (строительство)	до 2043 года	жилая зона
8.	Спортивное сооружение	«Фиджитал центр»	в границах элемента планировочной структуры Ж23, г. Оренбург	помещения для занятий кибер-клуба – не менее 200 кв. метров; плоскостные площадки для занятий спортом – не менее 1250 кв. метров; ЕПС – 76 человек (строительство)	до 2043 года	зона застройки индивидуальными жилыми домами
9.	Спортивное сооружение	«Фиджитал центр»	ул. Луганская, г. Оренбург	помещения для занятий кибер-клуба – не менее 200 кв. метров; плоскостные площадки для занятий спортом – не менее 1250 кв. метров; ЕПС – 76 человек (строительство)	до 2043 года	зона специализированной общественной застройки
10.	Объект спорта, включающий отдельно нормируемые спортивные сооружения (объекты) (в т. ч. физкультурно-оздоровительный комплекс)	легкоатлетический манеж	в границах элемента планировочной структуры Ж22, г. Оренбург	размер площадки для занятий спортом – не менее 100 метров х 60 метров; ЕПС – 147 человек (строительство)	до 2043 года	общественно-деловая зона

1	2	3	4	5	6	7
11.	Объект спорта, включающий отдельно нормируемые спортивные сооружения (объекты) (в т. ч. физкультурно-оздоровительный комплекс)	теннисная школа	в границах элемента планировочной структуры Ж22, г. Оренбург,	площадки для занятий спортом (теннис) – 10 кортов; ЕПС – 22 человека (строительство)	до 2043 года	жилая зона
12.	Объект спорта, включающий отдельно нормируемые спортивные сооружения (объекты) (в т. ч. физкультурно-оздоровительный комплекс)	центр батута	в границах элемента планировочной структуры Р4, г. Оренбург	площадка для занятий спортом (прыжки на батуте); ЕПС – 16 человек (строительство)	до 2043 года	зона рекреационного назначения
13.	Объект спорта, включающий отдельно нормируемые спортивные сооружения (объекты) (в т. ч. физкультурно-оздоровительный комплекс)	стадион	Загородное шоссе, г. Оренбург	площадка для занятий спортом; ЕПС – 85 человек (строительство)	до 2043 года	жилая зона
14.	Спортивное сооружение	стадион «Динамо»	ул. Гая, 10, г. Оренбург	реконструкция; ЕПС – 145 человек (строительство)	до 2043 года	зона специализированной общественной застройки
15.	Объект спорта, включающий отдельно нормируемые спортивные сооружения (объекты) (в т. ч. физкультурно-оздоровительный комплекс)	физкультурно-оздоровительный комплекс	в границах элемента планировочной структуры ПЖ4, г. Оренбург	площадь пола спортивных залов общего пользования – не менее 2315 кв. метров; ЕПС – 49 человек (строительство) ⁵⁾	до 2043 года	зона смешанной и общественно-деловой застройки
16.	Спортивное сооружение	стадион	ул. Волжская, г. Оренбург	площадка для занятий спортом; ЕПС – 74 человека	до 2043 года	зона застройки индивидуальными жилыми домами

1	2	3	4	5	6	7
				(строительство)		
17.	Объект спорта, включающий отдельно нормируемые спортивные сооружения (объекты) (в т. ч. физкультурно-оздоровительный комплекс)	физкультурно-спортивное сооружение	в границах элемента планировочной структуры Ж20, г. Оренбург	площадь здания – не менее 1200 кв. метров; ЕПС – 43 человека (строительство)	до 2043 года	зона застройки индивидуальными жилыми домами
18.	Объект спорта, включающий отдельно нормируемые спортивные сооружения (объекты) (в т. ч. физкультурно-оздоровительный комплекс)	СК «Маяк» МАУДО ЦВР «Подросток»	ул. Инструментальная, 5, г. Оренбург	реконструкция; ЕПС – 45 человек (строительство)	до 2033 года	зона специализированной общественной застройки
19.	Объект спорта, включающий отдельно нормируемые спортивные сооружения (объекты) (в т. ч. физкультурно-оздоровительный комплекс)	физкультурно-оздоровительный комплекс	ул. Чкалова, с. Краснохолм, г. Оренбург	площадь здания – не менее 1200 кв. метров; ЕПС – 43 человека (строительство)	до 2033 года	зона специализированной общественной застройки
20.	Объект спорта, включающий отдельно нормируемые спортивные сооружения (объекты) (в т. ч. физкультурно-оздоровительный комплекс)	физкультурно-оздоровительный комплекс	в границах элемента планировочной структуры Ц4, г. Оренбург	площадь пола спортивных залов общего пользования – не менее 1770 кв. метров; ЕПС – 49 человек (строительство) ⁵⁾	до 2043 года	зона смешанной и общественно-деловой застройки
21.	Объект спорта, включающий отдельно нормируемые спортивные сооружения (объекты) (в т. ч. физкультурно-оздоровительный комплекс)	физкультурно-оздоровительный комплекс	в границах элемента планировочной структуры Ц5, г. Оренбург	площадь пола спортивных залов общего пользования – не менее 740 кв. метров; ЕПС – 24 человека	до 2043 года	зона смешанной и общественно-деловой застройки

1	2	3	4	5	6	7
	комплекс)			(строительство) ⁵⁾		
22.	Объект спорта, включающий отдельно нормируемые спортивные сооружения (объекты) (в т. ч. физкультурно-оздоровительный комплекс)	физкультурно-оздоровительный комплекс	в границах элемента планировочной структуры Ж24, г. Оренбург	площадь пола спортивных залов общего пользования – не менее 6500 кв. метров; ЕПС – 149 человек (строительство) ⁵⁾	до 2043 года	жилая зона
23.	Объект спорта, включающий отдельно нормируемые спортивные сооружения (объекты) (в т. ч. физкультурно-оздоровительный комплекс)	физкультурно-оздоровительный комплекс	в границах элемента планировочной структуры ПЖ4, г. Оренбург	площадь пола спортивных залов общего пользования – не менее 2315 кв. метров; ЕПС – 49 человек (строительство) ⁵⁾	до 2033 года	зона смешанной и общественно-деловой застройки
24.	Объект спорта, включающий отдельно нормируемые спортивные сооружения (объекты) (в т. ч. физкультурно-оздоровительный комплекс)	физкультурно-оздоровительный комплекс	в границах элемента планировочной структуры Ж25, п. Нижнесакмарский, г. Оренбург	площадь здания – не менее 1200 кв. метров; ЕПС – 43 человека (строительство)	до 2043 года	зона застройки индивидуальными жилыми домами
25.	Спортивное сооружение	автодром	в границах элемента планировочной структуры Ж22, г. Оренбург	- (ликвидация)	до 2043 года	жилая зона
26.	Объект спорта, включающий отдельно нормируемые спортивные сооружения (объекты) (в т. ч. физкультурно-оздоровительный комплекс)	физкультурно-оздоровительный комплекс	ул. Шевченко, г. Оренбург	площадь здания – не менее 1200 кв. метров; ЕПС – 43 человека (строительство)	до 2043 года	зона специализированной общественной застройки
27.	Объект спорта, включающий отдельно	физкультурно-оздоровительный	ул. Рокоссовского, в границах элемента	площадь пола спортивных залов	до 2043 года	жилая зона

1	2	3	4	5	6	7
	нормируемые спортивные сооружения (объекты) (в т. ч. физкультурно-оздоровительный комплекс)	комплекс	планировочной структуры П2, г. Оренбург	общего пользования – не менее 1800 кв. метров; ЕПС – 108 человек; бассейн: размеры зеркала воды 25 метров х 11 метров; ЕПС – 48 человек (строительство) ⁵⁾		
28.	Спортивное сооружение	плоскостное сооружение для мини-футбола, баскетбола и т. д.	ул. Рокоссовского, в границах элемента планировочной структуры П2, г. Оренбург	ЕПС – 120 человек (строительство) ⁵⁾	до 2043 года	жилая зона

¹⁾ Установление зон с особыми условиями использования территории для указанных в таблице объектов не требуется.

²⁾ Назначение, наименование объекта могут быть уточнены проектными решениями.

³⁾ Вместимость объектов может быть уточнена при подготовке документации по планировке территории исходя из расчетной численности населения.

⁴⁾ Срок реализации уточняется программой комплексного развития социальной инфраструктуры муниципального образования «город Оренбург» на 2021–2030 годы, утвержденной решением Оренбургского городского Совета от 27 апреля 2021 года № 92.

⁵⁾ Указана общая потребность в границах элемента планировочной структуры. Количество объектов, их местоположение в границах элемента планировочной структуры определяется при подготовке документации по планировке территории.

Объекты местного значения МО город Оренбург в области образования¹⁾

№ п/п	Вид объекта	Назначение, наименование ²⁾	Местоположение	Основные характеристики ³⁾	Срок реализации ⁴⁾	Наименование функциональной зоны
1	2	3	4	5	6	7
1.	Общеобразовательная организация	общеобразовательная школа	ул. Рокоссовского, г. Оренбург	вместимость – до 1135 мест (строительство)	до 2033 года	жилая зона
2.	Общеобразовательная организация	общеобразовательная школа	ул. Дорофеева, мкр. 15б, г. Оренбург	вместимость – до 1135 мест (строительство)	до 2033 года	жилая зона
3.	Общеобразовательная организация	общеобразовательная школа	в границах элемента планировочной структуры Ж19, г. Оренбург	вместимость – до 350 мест (строительство) ⁵⁾	до 2043 года	зона застройки индивидуальными жилыми домами
4.	Общеобразовательная организация	общеобразовательная школа	в границах элемента планировочной структуры РЗ, ул. Гаранькина, г. Оренбург	вместимость – до 1755 мест (строительство) ⁵⁾	до 2033 года	жилая зона
5.	Общеобразовательная организация	общеобразовательная школа	ул. Транспортная, г. Оренбург	вместимость – до 1135 мест (строительство)	до 2033 года	зона специализированной общественной застройки
6.	Общеобразовательная организация	общеобразовательная школа	в границах элемента планировочной структуры Ж22, г. Оренбург	вместимость – до 3405 мест (строительство) ⁵⁾	до 2033 года	жилая зона
7.	Общеобразовательная организация	общеобразовательная школа	в границах элемента планировочной структуры Ж22,	вместимость – до 4540 мест (строительство) ⁵⁾	до 2043 года	жилая зона

1	2	3	4	5	6	7
			г. Оренбург			
8.	Общеобразовательная организация	общеобразовательная школа	в границах элемента планировочной структуры Ж22, г. Оренбург	вместимость – до 5255 мест (строительство) ⁵⁾	после 2043 года	жилая зона
9.	Общеобразовательная организация	общеобразовательная школа	в границах элемента планировочной структуры Ж20, г. Оренбург	вместимость – до 600 мест (строительство) ⁵⁾	до 2043 года	зона застройки индивидуальными жилыми домами
10.	Общеобразовательная организация	общеобразовательная школа	жилой комплекс «Дубки», г. Оренбург	вместимость – до 1135 мест (строительство)	до 2033 года	жилая зона
11.	Общеобразовательная организация	общеобразовательная школа	ул. Геннадия Донковцева, г. Оренбург	вместимость – до 1135 мест (строительство)	до 2033 года	зона смешанной и общественно-деловой застройки
12.	Общеобразовательная организация	общеобразовательная школа	в границах элемента планировочной структуры Ж24, г. Оренбург	вместимость – не менее 1135 мест (строительство) ⁵⁾	до 2033 года	жилая зона
13.	Общеобразовательная организация	общеобразовательная школа	в границах элемента планировочной структуры Ж24, г. Оренбург	вместимость – не менее 2270 мест (строительство) ⁵⁾	до 2043 года	жилая зона
14.	Общеобразовательная организация	общеобразовательная школа	в границах элемента планировочной структуры Ж24, г. Оренбург	вместимость – не менее 965 мест (строительство) ⁵⁾	после 2043 года	жилая зона
15.	Общеобразовательная организация	общеобразовательная школа	жилой комплекс «Гранд парк», г. Оренбург	вместимость – до 1135 мест (строительство)	до 2033 года	жилая зона
16.	Общеобразовательная организация	общеобразовательная школа	в границах элемента планировочной структуры Ж18, г. Оренбург	вместимость – до 500 мест (строительство)	до 2043 года	жилая зона
17.	Общеобразовательная	муниципальное	ул. Карачинская, 50,	вместимость – до	до 2043 года	зона застройки

1	2	3	4	5	6	7
	организация	общеобразовательное автономное учреждение «Средняя общеобразовательная школа № 65»	г. Оренбург	550 мест (реконструкция (строительство))		индивидуальными жилыми домами
18.	Общеобразовательная организация	муниципальное общеобразовательное автономное учреждение «Средняя общеобразовательная школа № 8»	ул. 10-я линия, 22, г. Оренбург	вместимость – до 1100 мест (реконструкция (строительство))	до 2043 года	зона застройки индивидуальными жилыми домами
19.	Общеобразовательная организация	муниципальное общеобразовательное автономное учреждение «Лицей № 8»	ул. Терешковой, 14, г. Оренбург	вместимость – до 703 мест (реконструкция (строительство))	до 2043 года	зона смешанной и общественно-деловой застройки
20.	Общеобразовательная организация	общеобразовательная школа	Западная часть, г. Оренбург	вместимость – до 800 мест (строительство)	до 2043 года	зона застройки индивидуальными жилыми домами
21.	Общеобразовательная организация	муниципальное общеобразовательное автономное учреждение «Средняя общеобразовательная школа № 53»	ул. Астраханская, 1а, г. Оренбург	вместимость – до 547 мест (реконструкция (строительство))	до 2033 года	зона застройки индивидуальными жилыми домами
22.	Общеобразовательная организация	муниципальное общеобразовательное автономное учреждение «Средняя общеобразовательная школа № 40 с углубленным изучением математики имени В.М. Барбазюка»	ул. Культурная, 21, г. Оренбург	вместимость – до 613 мест (реконструкция (строительство))	до 2033 года	жилая зона

1	2	3	4	5	6	7
		города Оренбурга				
23.	Общеобразовательная организация	муниципальное общеобразовательное автономное учреждение «Основная общеобразовательная школа № 55»	ул. Ткачева, 18, г. Оренбург	вместимость – до 477 мест (реконструкция (строительство))	до 2033 года	жилая зона
24.	Общеобразовательная организация	общеобразовательная школа	ул. Промышленная, г. Оренбург	вместимость – до 825 мест (строительство)	до 2033 года	жилая зона
25.	Общеобразовательная организация	общеобразовательная школа	г. Оренбург, п. Нижнесакмарский	вместимость – до 200 мест (строительство)	до 2043 года	зона специализированной общественной застройки
26.	Общеобразовательная организация	общеобразовательная школа	в границах элемента планировочной структуры Ц4, г. Оренбург	вместимость – не менее 800 мест (строительство) ⁵⁾	до 2043 года	зона смешанной и общественно-деловой застройки
27.	Общеобразовательная организация	общеобразовательная школа	в границах элемента планировочной структуры Ц4, г. Оренбург	вместимость – не менее 1550 мест (строительство) ⁵⁾	после 2043 года	зона смешанной и общественно-деловой застройки
28.	Общеобразовательная организация	общеобразовательная школа	в границах элемента планировочной структуры Ц5, г. Оренбург	вместимость – не менее 1000 мест (строительство) ⁵⁾	до 2043 года	зона смешанной и общественно-деловой застройки
29.	Общеобразовательная организация	муниципальное общеобразовательное автономное учреждение «Средняя общеобразовательная школа № 62»	ул. Львовская, 13, г. Оренбург	вместимость – до 798 мест (ликвидация объекта в случае реализации транспортного сооружения № 10, указанного в	до 2043 года	жилая зона

1	2	3	4	5	6	7
				таблице 5 и при условии завершения строительства и ввода в эксплуатацию общеобразовательной организации № 34, настоящей таблицы)		
30.	Общеобразовательная организация	муниципальное общеобразовательное автономное учреждение «Средняя общеобразовательная школа № 4»	ул. Химическая, 15, г. Оренбург	вместимость – до 892 мест (реконструкция (строительство))	до 2033 года	жилая зона
31.	Общеобразовательная организация	муниципальное общеобразовательное автономное учреждение «Средняя общеобразовательная школа № 56 имени Хана В.Д. с углубленным изучением русского языка, обществознания и права»	ул. Бебеля, 118, г. Оренбург	вместимость – до 1063 мест (реконструкция (строительство))	до 2033 года	зона застройки индивидуальными жилыми домами
32.	Общеобразовательная организация	общеобразовательная школа	ул. Брестская, г. Оренбург	вместимость – до 650 мест (строительство)	до 2033 года	жилая зона
33.	Общеобразовательная организация	общеобразовательная школа	в границах элемента планировочной структуры ПЖЗ, г. Оренбург	вместимость – до 500 мест (строительство) ⁵⁾	до 2043 года	зона застройки индивидуальными жилыми домами
34.	Общеобразовательная	общеобразовательная	в границах элемента	вместимость – до	до 2043 года	жилая зона

1	2	3	4	5	6	7
	организация	школа	планировочной структуры ПЖ4, г. Оренбург	800 мест (строительство) ⁵⁾		
35.	Общеобразовательная организация	общеобразовательная школа	в границах элемента планировочной структуры ПЖ4, г. Оренбург	вместимость – не менее 600 мест (строительство) ⁵⁾	до 2033 года	зона смешанной и общественно-деловой застройки
36.	Общеобразовательная организация	общеобразовательная школа	в границах элемента планировочной структуры ПЖ4, г. Оренбург	вместимость – не менее 1000 мест (строительство) ⁵⁾	до 2043 года	зона смешанной и общественно-деловой застройки
37.	Общеобразовательная организация	общеобразовательная школа	в границах элемента планировочной структуры ПЖ4, г. Оренбург	вместимость – не менее 2210 мест (строительство) ⁵⁾	после 2043 года	зона смешанной и общественно-деловой застройки
38.	Дошкольная образовательная организация	детское дошкольное учреждение	ул. Пролетарская, жилой комплекс «Заводской», г. Оренбург	вместимость – до 300 мест (строительство)	до 2033 года	жилая зона
39.	Дошкольная образовательная организация	детское дошкольное учреждение	ул. Инженерная, г. Оренбург, пос. Нижнесакмарский	вместимость – до 100 мест (строительство)	до 2033 года	жилая зона
40.	Дошкольная образовательная организация	детское дошкольное учреждение	в границах элемента планировочной структуры Ж25, г. Оренбург, пос. Нижнесакмарский	вместимость – до 330 мест (строительство)	до 2043 года	зона застройки индивидуальными жилыми домами
41.	Дошкольная образовательная организация	детское дошкольное учреждение	ул. Ленинская, г. Оренбург, пос. Каргала,	вместимость – до 100 мест (строительство)	до 2033 года	зона специализированной общественной застройки
42.	Дошкольная образовательная организация	детское дошкольное учреждение	г. Оренбург, с. Пруды	вместимость – до 60 мест (строительство)	до 2043 года	зона специализированной общественной застройки
43.	Дошкольная	детское дошкольное	г. Оренбург,	вместимость – до	до 2043 года	зона

1	2	3	4	5	6	7
	образовательная организация	учреждение	пос. Бердянка	60 мест (строительство)		специализированной общественной застройки
44.	Дошкольная образовательная организация	детское дошкольное учреждение	ул. Озеленителей, пос. Пристанционный, г. Оренбург	вместимость – до 140 мест (строительство)	до 2033 года	зона застройки индивидуальными жилыми домами
45.	Дошкольная образовательная организация	детское дошкольное учреждение	ул. Уральская, жилой комплекс «Дубки», г. Оренбург	вместимость – до 300 мест (строительство)	до 2043 года	жилая зона
46.	Дошкольная образовательная организация	детское дошкольное учреждение	просп. Победы, жилой комплекс «Времена года», г. Оренбург	вместимость – до 300 мест (строительство)	до 2033 года	жилая зона
47.	Дошкольная образовательная организация	детское дошкольное учреждение	в границах элемента планировочной структуры Ж10, г. Оренбург	вместимость – до 220 мест (строительство)	до 2033 года	жилая зона
48.	Дошкольная образовательная организация	детское дошкольное учреждение	ул. Фронтовиков и просп. Победы, жилой комплекс «Победа», г. Оренбург	вместимость – до 300 мест (строительство)	до 2033 года	зона специализированной общественной застройки
49.	Дошкольная образовательная организация	детское дошкольное учреждение	в границах элемента планировочной структуры Ж10, г. Оренбург	вместимость – до 220 мест (строительство)	до 2033 года	жилая зона
50.	Дошкольная образовательная организация	детское дошкольное учреждение	ул. Пролетарская, жилой комплекс «Заводской», г. Оренбург	вместимость – до 300 мест (строительство)	до 2033 года	жилая зона
51.	Дошкольная образовательная организация	детское дошкольное учреждение	ул. Дорофеева, 15Б мкр. СЖР, г. Оренбург	вместимость – до 210 мест (строительство)	до 2033 года	жилая зона
52.	Дошкольная образовательная организация	детское дошкольное учреждение	мкр. 13А, г. Оренбург	вместимость – до 180 мест (строительство)	до 2033 года	жилая зона
53.	Дошкольная образовательная организация	муниципальное дошкольное	ул. Магистральная, 4а, г. Оренбург	вместимость – до 140 мест	до 2033 года	жилая зона

1	2	3	4	5	6	7
	организация	образовательное автономное учреждение «Детский сад № 84»		(реконструкция (строительство))		
54.	Дошкольная образовательная организация	муниципальное дошкольное образовательное автономное учреждение «Детский сад № 48»	ул. Полигонная, 12, г. Оренбург	вместимость – до 150 мест (реконструкция (строительство))	до 2033 года	жилая зона
55.	Дошкольная образовательная организация	детское дошкольное учреждение	ул. Салмышского, 17 мкр. СВЖР, г. Оренбург	вместимость – до 180 мест (строительство)	до 2033 года	жилая зона
56.	Дошкольная образовательная организация	детское дошкольное учреждение	ул. Автомобилистов, 18а мкр. СВЖР, г. Оренбург	вместимость – до 220 мест (строительство)	до 2033 года	жилая зона
57.	Дошкольная образовательная организация	детское дошкольное учреждение	ул. Курортная, 19а мкр. СВЖР, г. Оренбург	вместимость – до 160 мест (строительство)	до 2033 года	зона застройки индивидуальными жилыми домами
58.	Дошкольная образовательная организация	детское дошкольное учреждение	в границах элемента планировочной структуры Ж16, г. Оренбург	вместимость – до 160 мест (строительство)	до 2033 года	жилая зона
59.	Дошкольная образовательная организация	муниципальное дошкольное образовательное автономное учреждение «Детский сад № 39»	пер. Квартальный, 6, г. Оренбург	вместимость – до 220 мест (реконструкция (строительство))	до 2033 года	жилая зона
60.	Дошкольная образовательная организация	детское дошкольное учреждение	в границах элемента планировочной структуры Ж24, г. Оренбург	вместимость – до 220 мест (строительство) ⁵⁾	до 2043 года	жилая зона
61.	Дошкольная образовательная организация	детское дошкольное учреждение	в границах элемента планировочной	вместимость – до 160 мест	до 2043 года	жилая зона

1	2	3	4	5	6	7
	организация		структуры Ж24, г. Оренбург	(строительство) ⁵⁾		
62.	Дошкольная образовательная организация	детское дошкольное учреждение	в границах элемента планировочной структуры Ж24, г. Оренбург	вместимость – не менее 600 мест (строительство) ⁵⁾	до 2033 года	жилая зона
63.	Дошкольная образовательная организация	детское дошкольное учреждение	в границах элемента планировочной структуры Ж24, г. Оренбург	вместимость – не менее 565 мест (строительство) ⁵⁾	до 2043 года	жилая зона
64.	Дошкольная образовательная организация	детское дошкольное учреждение	в границах элемента планировочной структуры Ж24, г. Оренбург	вместимость – не менее 895 мест (строительство) ⁵⁾	после 2043 года	жилая зона
65.	Дошкольная образовательная организация	детское дошкольное учреждение	в границах элемента планировочной структуры Ж22, г. Оренбург	вместимость – не менее 1250 мест (строительство) ⁵⁾	до 2033 года	жилая зона
66.	Дошкольная образовательная организация	детское дошкольное учреждение	в границах элемента планировочной структуры Ж22, г. Оренбург	вместимость – не менее 1250 мест (строительство) ⁵⁾	до 2043 года	жилая зона
67.	Дошкольная образовательная организация	детское дошкольное учреждение	в границах элемента планировочной структуры Ж22, г. Оренбург	вместимость – не менее 4020 мест (строительство) ⁵⁾	после 2043 года	жилая зона
68.	Дошкольная образовательная организация	детское дошкольное учреждение	в границах элемента планировочной структуры Ж23, г. Оренбург	вместимость – до 180 мест (строительство) ⁵⁾	до 2043 года	зона застройки индивидуальными жилыми домами
69.	Дошкольная образовательная организация	детское дошкольное учреждение	жилой комплекс «Гранд Парк», г. Оренбург	вместимость – до 570 мест (строительство) ⁵⁾	до 2033 года	жилая зона
70.	Дошкольная образовательная организация	детское дошкольное учреждение	жилой комплекс «Гранд Парк», г. Оренбург	вместимость – до 570 мест	до 2043 года	жилая зона

1	2	3	4	5	6	7
	организация			(строительство) ⁵⁾		
71.	Дошкольная образовательная организация	детское дошкольное учреждение	ул. Авачинская, мкр. «поселок Ростоши», г. Оренбург	вместимость – до 100 мест (строительство)	до 2033 года	зона застройки индивидуальными жилыми домами
72.	Дошкольная образовательная организация	детское дошкольное учреждение	в границах элемента планировочной структуры Ж18, г. Оренбург	вместимость – до 240 мест (строительство) ⁵⁾	до 2043 года	жилая зона
73.	Дошкольная образовательная организация	детское дошкольное учреждение	в границах элемента планировочной структуры Ж23, г. Оренбург	вместимость – до 220 мест (строительство) ⁵⁾	после 2043 года	зона застройки индивидуальными жилыми домами
74.	Дошкольная образовательная организация	детское дошкольное учреждение	в границах элемента планировочной структуры Р3, г. Оренбург	вместимость – до 420 мест (строительство) ⁵⁾	до 2043 года	зона застройки индивидуальными жилыми домами
75.	Дошкольная образовательная организация	детское дошкольное учреждение	ул. Волжская, мкр. «поселок Ростоши», г. Оренбург	вместимость – до 300 мест (строительство)	до 2033 года	зона застройки индивидуальными жилыми домами
76.	Дошкольная образовательная организация	детское дошкольное учреждение	в границах элемента планировочной структуры Ж20, г. Оренбург	вместимость – до 400 мест (строительство) ⁵⁾	до 2043 года	жилая зона
77.	Организация дополнительного образования	школа искусств	в границах элемента планировочной структуры Ж25, г. Оренбург, пос. Нижнесакмарский	вместимость – не менее 150 мест (строительство) ⁵⁾	до 2043 года	зона смешанной и общественно-деловой застройки
78.	Дошкольная образовательная организация	детское дошкольное учреждение	в границах элемента планировочной структуры Р3, г. Оренбург	вместимость – до 380 мест (строительство) ⁵⁾	до 2033 года	жилая зона
79.	Дошкольная образовательная организация	детское дошкольное учреждение	в границах элемента планировочной структуры Ж19,	вместимость – до 240 мест (строительство) ⁵⁾	до 2033 года	зона застройки индивидуальными жилыми домами

1	2	3	4	5	6	7
			г. Оренбург			
80.	Дошкольная образовательная организация	детское дошкольное учреждение	ул. Луганская, г. Оренбург	вместимость – до 220 мест (строительство)	до 2043 года	зона специализированной общественной застройки
81.	Дошкольная образовательная организация	муниципальное дошкольное образовательное автономное учреждение «Детский сад 22»	ул. Турбинная, 21, г. Оренбург	вместимость – до 240 мест (реконструкция (строительство))	до 2033 года	жилая зона
82.	Дошкольная образовательная организация	муниципальное дошкольное образовательное автономное учреждение «Детский сад № 34»	ул. Сухарева, 84, г. Оренбург	вместимость – до 180 мест (реконструкция (строительство))	до 2033 года	зона застройки индивидуальными жилыми домами
83.	Дошкольная образовательная организация	муниципальное дошкольное образовательное автономное учреждение «Детский сад № 173»	ул. Сухарева, 151, г. Оренбург	вместимость – до 220 мест (реконструкция (строительство))	до 2033 года	зона смешанной и общественно-деловой застройки
84.	Дошкольная образовательная организация	муниципальное дошкольное образовательное автономное учреждение «Детский сад № 176»	просп. Братьев Коростелевых, 26, г. Оренбург	ликвидация объекта (при условии завершения строительства и ввода в эксплуатацию дошкольной образовательной организации «123»)	до 2033 года	зона транспортной инфраструктуры
85.	Дошкольная образовательная организация	муниципальное дошкольное образовательное	пер. Дорожный, 18, г. Оренбург	вместимость – до 220 мест (реконструкция)	до 2043 года	жилая зона

1	2	3	4	5	6	7
		автономное учреждение «Детский сад № 162»		(строительство)		
86.	Дошкольная образовательная организация	детское дошкольное учреждение	в границах элемента планировочной структуры ЦЗ, г. Оренбург	вместимость – до 300 мест (строительство) ⁵⁾	до 2033 года	зона застройки индивидуальными жилыми домами
87.	Дошкольная образовательная организация	детское дошкольное учреждение	в границах элемента планировочной структуры Ж1, ул. Депутатская, г. Оренбург	вместимость – до 160 мест (строительство) ⁵⁾	до 2043 года	зона застройки индивидуальными жилыми домами
88.	Дошкольная образовательная организация	детское дошкольное учреждение	в границах элемента планировочной структуры Ц4, ул. Орлова, г. Оренбург	вместимость – не менее 160 мест (строительство) ⁵⁾	до 2033 года	зона смешанной и общественно-деловой застройки
89.	Дошкольная образовательная организация	детское дошкольное учреждение	в границах элемента планировочной структуры Ц4, г. Оренбург	вместимость – не менее 180 мест (строительство) ⁵⁾	до 2043 года	зона смешанной и общественно-деловой застройки
90.	Дошкольная образовательная организация	детское дошкольное учреждение	в границах элемента планировочной структуры Ц4, ул. Орлова, г. Оренбург	вместимость – не менее 320 мест (строительство) ⁵⁾	после 2043 года	зона смешанной и общественно-деловой застройки
91.	Дошкольная образовательная организация	детское дошкольное учреждение	ул. Амурская, г. Оренбург	вместимость – до 180 мест (строительство)	до 2033 года	жилая зона
92.	Дошкольная образовательная организация	детское дошкольное учреждение	в границах элемента планировочной структуры Ж17, г. Оренбург	вместимость – до 140 мест (строительство)	до 2043 года	зона специализированной общественной застройки
93.	Дошкольная образовательная организация	детское дошкольное учреждение	в границах элемента планировочной структуры ПЖ4, г. Оренбург	вместимость – до 160 мест (строительство) ⁵⁾	до 2043 года	жилая зона

1	2	3	4	5	6	7
94.	Дошкольная образовательная организация	детское дошкольное учреждение	в границах элемента планировочной структуры Ц5, г. Оренбург	вместимость – не менее 240 мест (строительство) ⁵⁾	до 2043 года	зона смешанной и общественно-деловой застройки
95.	Дошкольная образовательная организация	муниципальное дошкольное образовательное автономное учреждение «Детский сад № 89»	ул. Челюскинцев, 17, г. Оренбург	вместимость – до 160 мест (реконструкция (строительство))	до 2033 года	зона смешанной и общественно-деловой застройки
96.	Дошкольная образовательная организация	детское дошкольное учреждение	в границах элемента планировочной структуры ПЖ4, г. Оренбург	вместимость – не менее 240 мест (строительство) ⁵⁾	до 2033 года	зна смешанной и общественно-деловой застройки
97.	Дошкольная образовательная организация	детское дошкольное учреждение	в границах элемента планировочной структуры ПЖ4, г. Оренбург	вместимость – не менее 360 мест (строительство) ⁵⁾	до 2043 года	зона смешанной и общественно-деловой застройки
98.	Дошкольная образовательная организация	детское дошкольное учреждение	в границах элемента планировочной структуры ПЖ4, г. Оренбург	вместимость – не менее 900 мест (строительство) ⁵⁾	после 2043 года	зона смешанной и общественно-деловой застройки
99.	Дошкольная образовательная организация	детское дошкольное учреждение	в границах элемента планировочной структуры ПЖ3, г. Оренбург	вместимость – до 120 мест (строительство) ⁵⁾	до 2043 года	зона застройки индивидуальными жилыми домами
100.	Организация дополнительного образования	школа искусств	ул. Пролетарская, г. Оренбург	вместимость – не менее 200 мест (строительство)	до 2043 года	зона смешанной и общественно-деловой застройки
101.	Организация дополнительного образования	художественная школа	жилой комплекс «Времена года», г. Оренбург	вместимость – не менее 200 мест (строительство) ⁵⁾	до 2033 года	жилая зона
102.	Организация дополнительного образования	школа искусств	мкр. Южный, г. Оренбург	вместимость – не менее 300 мест (строительство)	до 2033 года	жилая зона

1	2	3	4	5	6	7
103.	Организация дополнительного образования	школа искусств	в границах элемента планировочной структуры Ж18, г. Оренбург	вместимость – не менее 200 мест (строительство) ⁵⁾	до 2033 года	жилая зона
104.	Организация дополнительного образования	школа искусств	в границах элемента планировочной структуры Ж16, г. Оренбург	вместимость – не менее 800 мест (строительство) ⁵⁾	до 2033 года	жилая зона
105.	Организация дополнительного образования	школа искусств	в границах элемента планировочной структуры Ж24, г. Оренбург	вместимость – не менее 200 мест (строительство) ⁵⁾	до 2043 года	жилая зона
106.	Организация дополнительного образования	школа искусств	в границах элемента планировочной структуры Ж21, г. Оренбург	вместимость – не менее 200 мест (строительство) ⁵⁾	до 2043 года	жилая зона
107.	Организация дополнительного образования	школа искусств	ул. Журевского, 15, г. Оренбург	вместимость – не менее 150 мест (строительство)	до 2033 года	жилая зона
108.	Организация дополнительного образования	школа искусств	в границах элемента планировочной структуры Ж22, г. Оренбург	вместимость – не менее 500 мест (строительство) ⁵⁾	до 2033 года	жилая зона
109.	Организация дополнительного образования	школа искусств	в границах элемента планировочной структуры Ж22, г. Оренбург	вместимость – не менее 500 мест (строительство) ⁵⁾	до 2043 года	жилая зона
110.	Организация дополнительного образования	школа искусств	в границах элемента планировочной структуры Ж22, г. Оренбург	вместимость – не менее 500 мест (строительство) ⁵⁾	после 2043 года	жилая зона
111.	Организация дополнительного образования	школа искусств	в границах элемента планировочной структуры Ж20, г. Оренбург	вместимость – не менее 150 мест (строительство) ⁵⁾	до 2043 года	зона застройки индивидуальными жилыми домами

1	2	3	4	5	6	7
112.	Организация дополнительного образования	школа искусств	в границах элемента планировочной структуры Ж23, г. Оренбург	вместимость – не менее 200 мест (строительство) ⁵⁾	до 2043 года	зона застройки индивидуальными жилыми домами
113.	Организация дополнительного образования	школа искусств	в границах элемента планировочной структуры РЗ, г. Оренбург	вместимость – не менее 250 мест (строительство) ⁵⁾	до 2043 года	жилая зона
114.	Организация дополнительного образования	школа искусств	в границах элемента планировочной структуры Ж19, г. Оренбург	вместимость – не менее 50 мест (строительство) ⁵⁾	до 2043 года	зона застройки индивидуальными жилыми домами
115.	Организация дополнительного образования	школа искусств	в границах элемента планировочной структуры Ж24, г. Оренбург	вместимость – не менее 300 мест (строительство) ⁵⁾	до 2033 года	жилая зона
116.	Организация дополнительного образования	школа искусств	в границах элемента планировочной структуры Ж24, г. Оренбург	вместимость – не менее 300 мест (строительство) ⁵⁾	до 2043 года	жилая зона
117.	Организация дополнительного образования	школа искусств	в границах элемента планировочной структуры Ж24, г. Оренбург	вместимость – не менее 300 мест (строительство) ⁵⁾	после 2043 года	жилая зона
118.	Организация дополнительного образования	школа искусств	в границах элемента планировочной структуры ПЖ4, г. Оренбург	вместимость – не менее 200 мест (строительство) ⁵⁾	до 2033 года	зона смешанной и общественно-деловой застройки
119.	Организация дополнительного образования	школа искусств	в границах элемента планировочной структуры ПЖ4, г. Оренбург	вместимость – не менее 200 мест (строительство) ⁵⁾	до 2043 года	зона смешанной и общественно-деловой застройки
120.	Организация дополнительного образования	школа искусств	в границах элемента планировочной структуры ПЖ4, г. Оренбург	вместимость – не менее 200 мест (строительство) ⁵⁾	после 2043 года	зона смешанной и общественно-деловой застройки

1	2	3	4	5	6	7
			г. Оренбург			
121.	Дошкольная образовательная организация	детское дошкольное учреждение	жилой комплекс «Победа», г. Оренбург	вместимость – не менее 270 мест (строительство)	до 2033 года	жилая зона
122.	Дошкольная образовательная организация	детское дошкольное учреждение	в границах элемента планировочной структуры Ж24, г. Оренбург	вместимость – не менее 220 мест (строительство) ⁵⁾	до 2043 года	жилая зона
123.	Дошкольная образовательная организация	детское дошкольное учреждение	ул. Ногина, г. Оренбург	вместимость – не менее 75 мест (строительство)	до 2043 года	жилая зона
124.	Дошкольная образовательная организация	детское дошкольное учреждение	в границах элемента планировочной структуры Ж25, г. Оренбург, пос. Нижнесакмарский	вместимость – не менее 330 мест (строительство)	до 2043 года	зона застройки индивидуальными жилыми домами
125.	Дошкольная образовательная организация	детское дошкольное учреждение	в границах элемента планировочной структуры Ж25, г. Оренбург, пос. Нижнесакмарский	вместимость – не менее 330 мест (строительство)	после 2043 года	зона застройки индивидуальными жилыми домами
126.	Дошкольная образовательная организация	детское дошкольное учреждение	в границах элемента планировочной структуры Ж25, г. Оренбург, пос. Нижнесакмарский,	вместимость – не менее 330 мест (строительство)	после 2043 года	зона застройки индивидуальными жилыми домами
127.	Дошкольная образовательная организация	детское дошкольное учреждение	ул. Новая, г. Оренбург, пос. Нижнесакмарский	вместимость – не менее 100 мест (строительство)	до 2043 года	зона застройки индивидуальными жилыми домами
128.	Общеобразовательная организация	общеобразовательная школа	в границах элемента планировочной структуры Ж25, г. Оренбург, пос. Нижнесакмарский	вместимость – до 1350 мест (строительство)	до 2043 года	зона застройки индивидуальными жилыми домами
129.	Общеобразовательная	общеобразовательная	в границах элемента	вместимость – до	после	зона застройки

1	2	3	4	5	6	7
	организация	школа	планировочной структуры Ж25, г. Оренбург, пос. Нижнесакмарский	1350 мест (строительство)	2043 года	индивидуальными жилыми домами
130.	Общеобразовательная организация	общеобразовательная школа	ул. Дорофеева, 15Б мкр. СЖР, г. Оренбург	вместимость – до 1135 мест (строительство)	до 2033 года	жилая зона
131.	Общеобразовательная организация	общеобразовательная школа	мкр. «поселок имени Куйбышева», г. Оренбург	вместимость – до 1135 мест (строительство)	до 2033 года	зона застройки индивидуальными жилыми домами
132.	Общеобразовательная организация	общеобразовательная школа	ул. Витимская, мкр. «поселок Ростоши», г. Оренбург	вместимость – до 400 мест (строительство)	до 2033 года	зона застройки индивидуальными жилыми домами
133.	Общеобразовательная организация	общеобразовательная школа	жилой комплекс «Гранд парк», г. Оренбург	вместимость – до 1135 мест (строительство)	до 2043 года	жилая зона
134.	Общеобразовательная организация	общеобразовательная школа	ул. Новая, мкр. «поселок Ростоши», г. Оренбург	вместимость – до 560 мест (строительство)	до 2033 года	зона застройки индивидуальными жилыми домами
135.	Дошкольная образовательная организация	детское дошкольное учреждение	ул. Новая, мкр. «поселок Ростоши», г. Оренбург	вместимость – до 140 мест (строительство)	до 2033 года	зона застройки индивидуальными жилыми домами
136.	Дошкольная образовательная организация	детское дошкольное учреждение	ул. Новая, мкр. «поселок Ростоши», г. Оренбург	вместимость – до 140 мест (строительство)	до 2043 года	зона застройки индивидуальными жилыми домами
137.	Дошкольная образовательная организация	детское дошкольное учреждение	ул. Транспортная, г. Оренбург	вместимость – не менее 200 мест	до 2033 года	жилая зона
138.	Организация дополнительного образования	школа искусств	ул. Есимова, г. Оренбург	вместимость – не менее 150 мест (строительство)	до 2033 года	жилая зона
139.	Дошкольная образовательная организация	детское дошкольное учреждение	г. Оренбург, пос. Холодные Ключи	вместимость – до 120 мест (строительство)	до 2043 года	зона специализированной общественной застройки

1	2	3	4	5	6	7
140.	Дошкольная образовательная организация	детское дошкольное учреждение	г. Оренбург, пос. Холодные Ключи	вместимость – до 80 мест (строительство)	после 2043 года	зона застройки индивидуальными жилыми домами
141.	Общеобразовательная организация	общеобразовательная школа	г. Оренбург, пос. Холодные Ключи	вместимость – до 360 мест (строительство)	до 2043 года	зона специализированной общественной застройки
142.	Организация дополнительного образования	школа искусств	г. Оренбург, с. Пруды	вместимость – не менее 150 мест (строительство)	до 2033 года	зона специализированной общественной застройки
143.	Дошкольная образовательная организация	детское дошкольное учреждение	ул. Рокоссовского, в границах элемента планировочной структуры П2, г. Оренбург	вместимость – не менее 900 мест (строительство) ⁵⁾	до 2033 года	жилая зона
144.	Дошкольная образовательная организация	детское дошкольное учреждение	ул. Рокоссовского, в границах элемента планировочной структуры П2, г. Оренбург	вместимость – не менее 900 мест (строительство) ⁵⁾	до 2043 года	жилая зона
145.	Общеобразовательная организация	общеобразовательная школа	ул. Рокоссовского, в границах элемента планировочной структуры П2, г. Оренбург	вместимость – не менее 1120 мест (строительство) ⁵⁾	до 2033 года	жилая зона
146.	Общеобразовательная организация	общеобразовательная школа	ул. Рокоссовского, в границах элемента планировочной структуры П2, г. Оренбург	вместимость – не менее 700 мест (строительство) ⁵⁾	до 2033 года	жилая зона
147.	Организация дополнительного образования	школа искусств	ул. Рокоссовского, в границах элемента планировочной структуры П2,	вместимость – не менее 200 мест (строительство) ⁵⁾	до 2033 года	жилая зона

1	2	3	4	5	6	7
			г. Оренбург			
148.	Общеобразовательная организация	общеобразовательная школа	ул. Просторная, г. Оренбург	вместимость – не менее 1135 мест (строительство)	до 2033 года	жилая зона
149.	Дошкольная образовательная организация	детское дошкольное учреждение	ул. Просторная, г. Оренбург	вместимость – не менее 190 мест (строительство)	до 2033 года	жилая зона
150.	Дошкольная образовательная организация	детское дошкольное учреждение	ул. Просторная, г. Оренбург	вместимость – не менее 290 мест (строительство)	до 2033 года	жилая зона

¹⁾ Установление зон с особыми условиями использования территории для указанных в таблице объектов не требуется.

²⁾ Назначение, наименование объекта могут быть уточнены проектными решениями.

³⁾ Вместимость объектов может быть уточнена при подготовке документации по планировке территории исходя из расчетной численности населения.

⁴⁾ Срок реализации уточняется программой комплексного развития социальной инфраструктуры муниципального образования «город Оренбург» на 2021–2030 годы, утвержденной решением Оренбургского городского Совета от 27 апреля 2021 года № 92.

⁵⁾ Указана общая потребность в границах элемента планировочной структуры, количество объектов, их местоположение в границах элемента планировочной структуры определяется при подготовке документации по планировке территории.

Таблица 3

Объекты местного значения МО город Оренбург в области культуры¹⁾

№	Вид объекта	Назначение, наименование ²⁾	Местоположение	Основные характеристики ³⁾	Срок реализации ⁴⁾	Наименование функциональной зоны
1	2	3	4	5	6	7
1.	Объект культурно-просветительского назначения	здание общедоступной библиотеки	в границах элемента планировочной структуры Ж18, г. Оренбург	20,0 тыс. экз.	до 2033 года	жилая зона
2.	Объект культурно-просветительского назначения	ликвидация филиала библиотеки № 13 на базе школы	в границах элемента планировочной структуры Ж18, г. Оренбург	6,0 тыс. экз.	до 2033 года	специализированной общественной застройки
3.	Объект культурно-просветительского назначения	здание общедоступной библиотеки	в границах элемента планировочной структуры Ж16, г. Оренбург	40,0 тыс. экз.	до 2033 года	жилая зона
4.	Объект культурно-просветительского назначения	здание детской библиотеки	в границах элемента планировочной структуры Ж16, г. Оренбург	25,0 тыс. экз.	до 2033 года	жилая зона
5.	Объект культурно-просветительского назначения	здание общедоступной библиотеки с детским отделением	в границах элемента планировочной структуры Ж17, г. Оренбург	45,0 тыс. экз.	до 2033 года	жилая зона
6.	Объект культурно-просветительского назначения	здание общедоступной библиотеки с детским отделением	в границах элемента планировочной структуры Ж25, г. Оренбург, пос. Нижнесакмарский	20,0 тыс. экз.	до 2033 года	зона специализированной общественной застройки
7.	Объект культурно-	здание общедоступной	г. Оренбург,	7,0 тыс. экз.	до 2033 года	зона

1	2	3	4	5	6	7
	просветительского назначения	библиотеки с детским отделением	с. Пруды			специализированной общественной застройки
8.	Объект культурно-просветительского назначения	здание общедоступной библиотеки	в границах элемента планировочной структуры Ж22, г. Оренбург	30,0 тыс. экз.	до 2033 года	жилая зона
9.	Объект культурно-просветительского назначения	здание общедоступной библиотеки	в границах элемента планировочной структуры Ц5, г. Оренбург	15,0 тыс. экз.	до 2043 года	зона смешанной и общественно-деловой застройки
10.	Объект культурно-просветительского назначения	здание общедоступной библиотеки с детским отделением	в границах элемента планировочной структуры Ж24, г. Оренбург	30,0 тыс. экз.	до 2043 года	жилая зона
11.	Объект культурно-просветительского назначения	ликвидация филиала библиотеки № 24 на базе администрации	г. Оренбург, пос. Бердянка	7,3 тыс. экз.	до 2043 года	зона специализированной общественной застройки
12.	Объект культурно-просветительского назначения	здание общедоступной библиотеки	г. Оренбург, пос. Бердянка	10,0 тыс. экз.	до 2043 года	зона специализированной общественной застройки
13.	Объект культурно-просветительского назначения	здание общедоступной библиотеки	в границах элемента планировочной структуры Ж22, г. Оренбург	55,0 тыс. экз.	до 2043 года	жилая зона
14.	Объект культурно-просветительского назначения	здание детской библиотеки	в границах элемента планировочной структуры Ж22, г. Оренбург	36,0 тыс. экз.	до 2043 года	жилая зона
15.	Объект культурно-просветительского назначения	здание общедоступной библиотеки	в границах элемента планировочной структуры Ж21,	30,0 тыс. экз.	до 2043 года	жилая зона

1	2	3	4	5	6	7
			г. Оренбург			
16.	Объект культурно-досугового (клубного) типа	филиал Дома культуры	г. Оренбург, пос. Бердянка	не менее 100 мест	до 2043 года	зона специализированной общественной застройки
17.	Объект культурно-досугового (клубного) типа	филиал Дома культуры	в границах элемента планировочной структуры Ж17, г. Оренбург	не менее 300 мест	до 2033 года	жилая зона
18.	Объект культурно-досугового (клубного) типа	филиал Дома культуры	в границах элемента планировочной структуры Ж16, г. Оренбург	не менее 300 мест	до 2033 года	жилая зона
19.	Объект культурно-досугового (клубного) типа	Дворец молодежи	в границах элемента планировочной структуры Ц4, г. Оренбург	помещение концертного зала, многофункционального центра развития молодежи	до 2033 года	зона смешанной и общественно-деловой застройки
20.	Объект культурно-досугового (клубного) типа	филиал Дома культуры	г. Оренбург, с. Пруды	не менее 100 мест	до 2033 года	зона специализированной общественной застройки
21.	Объект культурно-досугового (клубного) типа	филиал Дома культуры	г. Оренбург, пос. Каргала	не менее 150 мест	до 2033 года	зона специализированной общественной застройки
22.	Объект культурно-досугового (клубного) типа	филиал Дома культуры	в границах элемента планировочной структуры Ж25, г. Оренбург, пос. Нижнесакмарский	не менее 200 мест	до 2033 года	зона специализированной общественной застройки
23.	Объект культурно-досугового	филиал Дома культуры	в границах элемента планировочной	не менее 300 мест	до 2043 года	жилая зона

1	2	3	4	5	6	7
	(клубного) типа		структуры Ж22, г. Оренбург			
24.	Объект культурно-досугового (клубного) типа	филиал Дома культуры	в границах элемента планировочной структуры Ж24, г. Оренбург	не менее 200 мест	до 2043 года	жилая зона
25.	Объект культурно-досугового (клубного) типа	филиал Дома культуры	г. Оренбург, пос. Холодные Ключи	не менее 150 мест	до 2043 года	зона специализированной общественной застройки
26.	Объект культурно-просветительского назначения	здание общедоступной библиотеки	г. Оренбург, пос. Холодные Ключи	13,0 тыс. экз.	до 2043 года	зона специализированной общественной застройки
27.	Объект культурно-досугового (клубного) типа	филиал Дома культуры	ул. Рокоссовского, в границах элемента планировочной структуры П2, г. Оренбург	не менее 150 мест ⁵⁾	до 2043 года	жилая зона
28.	Объект культурно-просветительского назначения	здание общедоступной библиотеки	ул. Рокоссовского, в границах элемента планировочной структуры П2, г. Оренбург	80 тыс. экз. ⁵⁾	до 2043 года	жилая зона
29.	Зрелищная организация	универсальное здание, совмещающее функции театрально-концертного учреждения со зрительным залом	в границах элемента планировочной структуры Ж22, г. Оренбург	не менее 1200 мест ⁵⁾	до 2043 года	жилая зона
30.	Зрелищная организация	универсальное здание, совмещающее функции театрально-концертного учреждения со зрительным залом	в границах элемента планировочной структуры Ж24, г. Оренбург	не менее 1200 мест ⁵⁾	до 2043 года	жилая зона

1	2	3	4	5	6	7
31.	Зрелищная организация	универсальное здание, совмещающее функции театрально-концертного учреждения со зрительным залом	в границах элемента планировочной структуры ПЖ4, г. Оренбург	не менее 1200 мест ⁵⁾	до 2043 года	зона смешанной и общественно-деловой застройки

¹⁾ Установление зон с особыми условиями использования территории для указанных в таблице объектов не требуется.

²⁾ Назначение, наименование объекта могут быть уточнены проектными решениями.

³⁾ Вместимость объектов может быть уточнена при подготовке документации по планировке территории исходя из расчетной численности населения.

⁴⁾ Срок реализации уточняется программой комплексного развития социальной инфраструктуры муниципального образования «город Оренбург» на 2021–2030 годы, утвержденной решением Оренбургского городского Совета от 27 апреля 2021 года № 92.

⁵⁾ Указана общая потребность в границах элемента планировочной структуры, количество объектов, их местоположение в границах элемента планировочной структуры определяется при подготовке документации по планировке территории.

Объекты местного значения МО город Оренбург в области автомобильных дорог местного значения и иных сферах в связи с решением вопросов местного значения городского округа (автомобильной дороги)¹⁾

№ п/п	Вид объекта	Назначение, наименование	Местоположение	Основные характеристики	Срок реализации ²⁾	Наименование функциональной зоны/индекс
1	2	3	4	5	6	7
1.	Автомобильная дорога местного значения	северный обход города Оренбурга (1 очередь – участок от автомобильной дороги федерального значения Р-239 до планируемой ул. Автомобилистов)	г. Оренбург	протяженность – 9900 метров, магистральная дорога 1 класса (строительство) ³⁾	до 2033 года	зона транспортной инфраструктуры (подзона улично-дорожной сети)
2.	Автомобильная дорога местного значения	северный обход города Оренбурга (2 очередь – участок от ул. Автомобилистов до автомобильной дороги федерального значения М-5)	г. Оренбург	протяженность – 24500 метров, магистральная дорога 1 класса (строительство) ³⁾	до 2043 года	зона транспортной инфраструктуры (подзона улично-дорожной сети)
3.	Автомобильная дорога местного значения	автомобильная дорога по ул. Автомобилистов от Загородного шоссе до Северного обхода города Оренбурга	г. Оренбург	протяженность – 9200 метров, магистральная дорога 2–3 класса (строительство)	до 2043 года	зона транспортной инфраструктуры (подзона улично-дорожной сети)
4.	Автомобильная дорога местного значения	автомобильная дорога от ул. Тихой до автомобильной дороги федерального значения М-5	г. Оренбург	протяженность – 17100 метров, магистральная дорога 2–3 класса	до 2043 года	зона транспортной инфраструктуры (подзона улично-дорожной сети)

1	2	3	4	5	6	7
				(строительство) ³⁾		
5.	Автомобильная дорога местного значения	автомобильная дорога по Северному проезду от Загородного шоссе до планируемой автомобильной дороги «от ул. Тихая до автомобильной дороги федерального значения М-5»	г. Оренбург	протяженность – 2900 метров, магистральная дорога 2–3 класса (строительство)	до 2043 года	зона транспортной инфраструктуры (подзона улично-дорожной сети)
6.	Автомобильная дорога местного значения	автомобильная дорога от планируемой автомобильной дороги «от ул. Тихая до автомобильной дороги федерального значения М-5» до Северного обхода города Оренбурга	г. Оренбург	протяженность – 8500 метров, магистральная улица районного значения (строительство)	до 2044 года	зона транспортной инфраструктуры (подзона улично-дорожной сети)
7.	Автомобильная дорога местного значения	автомобильная дорога по ул. Гаранькина	г. Оренбург	протяженность – 1500 метров, магистральная дорога 2–3 класса (строительство)	до 2043 года	зона транспортной инфраструктуры (подзона улично-дорожной сети)
8.	Автомобильная дорога местного значения	автомобильная дорога от ул. Гаранькина до планируемой автомобильной дороги «от ул. Тихая до автомобильной дороги федерального значения М-5»	г. Оренбург	протяженность – 1800 метров, магистральная дорога 2–3 класса (строительство)	до 2043 года	зона транспортной инфраструктуры (подзона улично-дорожной сети)
9.	Автомобильная дорога местного значения	автомобильная дорога от ул. Миланской до жилого района «Молодой Оренбург»	г. Оренбург	протяженность – 1945 метров, магистральная улица районного значения	до 2043 года	зона транспортной инфраструктуры (подзона улично-дорожной сети)

1	2	3	4	5	6	7
				(строительство)		
10.	Автомобильная дорога местного значения	автомобильная дорога жилого района «Молодой Оренбург»	г. Оренбург	протяженность – 14400 метров, магистральная улица районного значения (строительство)	до 2043 года	зона транспортной инфраструктуры (подзона улично-дорожной сети)
11.	Автомобильная дорога местного значения	автомобильная дорога по ул. Шевченко от ул. Одесской до Загородного шоссе	г. Оренбург	протяженность – 3700 метров, магистральная дорога 2–3 класса (строительство)	до 2033 года	зона транспортной инфраструктуры (подзона улично-дорожной сети)
12.	Автомобильная дорога местного значения	автомобильная дорога – дублер просп. Гагарина-1	г. Оренбург	протяженность – 5100 метров, магистральная улица районного значения (строительство)	до 2033 года	зона транспортной инфраструктуры (подзона улично-дорожной сети)
13.	Автомобильная дорога местного значения	автомобильная дорога – дублер просп. Гагарина-2	г. Оренбург	протяженность – 5100 метров, магистральная дорога 2–3 класса (строительство)	до 2033 года	зона транспортной инфраструктуры (подзона улично-дорожной сети)
14.	Автомобильная дорога местного значения	автомобильная дорога по ул. 60 лет Октября от ул. Чкалова до дублера просп. Гагарина-2	г. Оренбург	протяженность – 2300 метров, магистральная дорога 2–3 класса (строительство)	до 2043 года	зона транспортной инфраструктуры (подзона улично-дорожной сети)
15.	Автомобильная дорога местного значения	автомобильная дорога по ул. Расковой от ул. Степана Разина до ул. Шевченко	г. Оренбург	протяженность – 3200 метров, магистральная дорога 2–3 класса	до 2043 года	зона транспортной инфраструктуры (подзона улично-дорожной сети)

1	2	3	4	5	6	7
				(строительство)		
16.	Автомобильная дорога местного значения	автомобильная дорога по ул. Черепанова до ул. Чичерина	г. Оренбург	протяженность – 1160 метров, магистральная улица районного значения (строительство/реконструкция)	до 2043 года	зона транспортной инфраструктуры (подзона улично-дорожной сети)
17.	Автомобильная дорога местного значения	автомобильная дорога по пр. Коммунаров с продолжением до ул. Котова с тоннелем под железной дорогой	г. Оренбург	протяженность – 2000 метров, магистральная улица районного значения (строительство)	до 2043 года	зона транспортной инфраструктуры (подзона улично-дорожной сети)
18.	Автомобильная дорога местного значения	автомобильная дорога по улицам Мусы Джалиля, Луганской	г. Оренбург	протяженность – 1800 метров, магистральная улица районного значения (строительство)	до 2043 года	зона транспортной инфраструктуры (подзона улично-дорожной сети)
19.	Автомобильная дорога местного значения	автомобильная дорога по улицам Магистральной, Кольцевой	г. Оренбург	протяженность – 2400 метров, магистральная улица районного значения (строительство)	до 2043 года	зона транспортной инфраструктуры (подзона улично-дорожной сети)
20.	Автомобильная дорога местного значения	автомобильная дорога – Широтная магистраль от просп. Братьев Коростелевых до Загородного шоссе, включая участки улиц Львовской, Юркина, Шевченко, Монтажников, Гаранькина с транспортными	г. Оренбург	протяженность – 8600 метров, магистральная дорога 1 класса (реконструкция (строительство))	до 2033 года	зона транспортной инфраструктуры (подзона улично-дорожной сети)

1	2	3	4	5	6	7
		развязками в разных уровнях и путепроводом через железную дорогу				
21.	Автомобильная дорога местного значения	автомобильная дорога по ул. Степана Разина от ул. Терешковой до дублера просп. Гагарина-2 с транспортными развязками в разных уровнях	г. Оренбург	протяженность – 4000 метров, магистральная дорога 1 класса (строительство)	до 2033 года	зона транспортной инфраструктуры (подзона улично-дорожной сети)
22.	Улично-дорожная сеть сельского населенного пункта	автомобильная дорога к кладбищу с. Краснохолм	г. Оренбург, с. Краснохолм	протяженность – 1415 метров (строительство)	до 2043 года	зона транспортной инфраструктуры
23.	Автомобильная дорога местного значения	автомобильная дорога по улице Орской от просп. Победы до ул. Туркестанской	г. Оренбург	протяженность – 1600 метров, магистральная улица районного значения (строительство)	до 2043 года	зона транспортной инфраструктуры (подзона улично-дорожной сети)
24.	Автомобильная дорога местного значения	автомобильная дорога по ул. Орлова от ул. Цвиллинга до ул. Терешковой	г. Оренбург	протяженность – 1400 метров, магистральная дорога 2–3 класса (строительство)	до 2043 года	зона транспортной инфраструктуры (подзона улично-дорожной сети)
25.	Автомобильная дорога местного значения	автомобильная дорога по ул. Базовой, ул. Краснодарской, ул. Калининградской	г. Оренбург	протяженность – 4600 метров, магистральная улица районного значения (реконструкция (строительство))	до 2043 года	зона транспортной инфраструктуры (подзона улично-дорожной сети)
26.	Автомобильная дорога местного значения	автомобильная дорога по ул. Соболевой Горе,	г. Оренбург	протяженность – 8100 метров,	до 2033 года	зона транспортной инфраструктуры

1	2	3	4	5	6	7
	значения	ул. Хабаровской, ул. Березке от автомобильной дороги федерального значения М-5 до просп. Победы		магистральная дорога 2–3 класса (строительство)		(подзона улично-дорожной сети)
27.	Автомобильная дорога местного значения	автомобильная дорога по ул. Волгоградской от ул. Конституции СССР до ул. Терешковой	г. Оренбург	протяженность – 1200 метров, магистральная улица районного значения (строительство)	до 2043 года	зона транспортной инфраструктуры (подзона улично-дорожной сети)
28.	Автомобильная дорога местного значения	автомобильная дорога по ул. Рокоссовского от ул. Терешковой до просп. Победы	г. Оренбург	протяженность – 2500 метров, магистральная дорога 2 – 3 класса (строительство)	до 2033 года	зона транспортной инфраструктуры (подзона улично-дорожной сети)
29.	Автомобильная дорога местного значения	автомобильная дорога ул. Фронтовиков от ул. Транспортной до ул. Гаранькина	г. Оренбург	протяженность – 1500 метров, магистральная улица районного значения (строительство)	до 2033 года	зона транспортной инфраструктуры (подзона улично-дорожной сети)
30.	Автомобильная дорога местного значения	автомобильная дорога жилого комплекса «Гранд Парк»	г. Оренбург	протяженность – 2900 метров, магистральная улица районного значения (строительство)	до 2043 года	зона транспортной инфраструктуры (подзона улично-дорожной сети)
31.	Автомобильная дорога местного значения	автомобильная дорога по ул. Уральской	г. Оренбург	протяженность – 3100 метров, магистральная улица районного значения (строительство)	до 2043 года	зона транспортной инфраструктуры (подзона улично-дорожной сети)
32.	Автомобильная	автомобильная дорога по	г. Оренбург	протяженность –	до 2033 года	зона транспортной

1	2	3	4	5	6	7
	дорога местного значения	ул. Бурзянцева от ул. М. Горького до ул. Кирова		700 метров, улица местного значения (реконструкция (строительство))		инфраструктуры (подзона улично-дорожной сети)
33.	Автомобильная дорога местного значения	автомобильная дорога по ул. Кирова от ул. Комсомольской до ул. Чичерина	г. Оренбург	протяженность – 1000 метров, улица местного значения (реконструкция (строительство))	до 2033 года	зона транспортной инфраструктуры (подзона улично-дорожной сети)
34.	Автомобильная дорога местного значения	автомобильная дорога от ул. Фронтовиков до ул. Транспортной	г. Оренбург	протяженность – 620 метров, магистральная улица районного значения (реконструкция (строительство))	до 2043 года	зона транспортной инфраструктуры (подзона улично-дорожной сети)
35.	Автомобильная дорога местного значения	автомобильная дорога по ул. Пролетарской от ул. Шевченко до ул. Ноябрьской	г. Оренбург	протяженность – 1800 метров, магистральная дорога 2–3 класса (реконструкция (строительство))	до 2033 года	зона транспортной инфраструктуры (подзона улично-дорожной сети)
36.	Автомобильная дорога местного значения	автомобильная дорога по просп. Победы от ул. Орской до просп. Победы, д. 47	г. Оренбург	протяженность – 800 метров, магистральная дорога 2–3 класса (реконструкция (строительство))	до 2033 года	зона транспортной инфраструктуры (подзона улично-дорожной сети)
37.	Автомобильная дорога местного значения	автомобильная дорога по ул. Донгузской от ул. Механизаторов до	г. Оренбург	протяженность – 700 метров, магистральная дорога	до 2033 года	зона транспортной инфраструктуры (подзона улично-

1	2	3	4	5	6	7
		транспортной развязки на пересечении с Илекским шоссе		1 класса (реконструкция (строительство))		дорожной сети)
38.	Автомобильная дорога местного значения	автомобильная дорога по ул. Транспортной, ул. Автомобилистов от просп. Победы до ул. Транспортной	г. Оренбург	протяженность – 1500 метров, магистральная дорога 2–3 класса (реконструкция (строительство))	до 2033 года	зона транспортной инфраструктуры (подзона улично-дорожной сети)
39.	Автомобильная дорога местного значения	автомобильная дорога по ул. Родимцева до Загородного шоссе	г. Оренбург	протяженность – 100 метров, магистральная дорога 2–3 класса (строительство))	до 2043 года	зона транспортной инфраструктуры (подзона улично-дорожной сети)
40.	Автомобильная дорога местного значения	автомобильная дорога по ул. Транспортной от ул. Гаранькина до ул. Транспортной	г. Оренбург	протяженность – 1900 метров, магистральная дорога 2–3 класса (реконструкция (строительство))	до 2043 года	зона транспортной инфраструктуры (подзона улично-дорожной сети)
41.	Автомобильная дорога местного значения	автомобильная дорога по ул. Автомобилистов от пр. Северного до Загородного шоссе	г. Оренбург	протяженность – 1500 метров, магистральная дорога 2–3 класса (реконструкция (строительство))	до 2043 года	зона транспортной инфраструктуры (подзона улично-дорожной сети)
42.	Автомобильная дорога местного значения	автомобильная дорога ул. Александра, продолжение ул. Обводной до ул. Карпова	г. Оренбург	протяженность – 600 метров, магистральная улица районного значения (строительство))	до 2043 года	зона транспортной инфраструктуры (подзона улично-дорожной сети)

1	2	3	4	5	6	7
43.	Автомобильная дорога местного значения	автомобильная дорога по ул. Карпова, продолжение до Загородного шоссе	г. Оренбург	протяженность – 100 метров, магистральная улица районного значения (строительство)	до 2043 года	зона транспортной инфраструктуры (подзона улично-дорожной сети)
44.	Автомобильная дорога местного значения	автомобильная дорога от ул. Шоссейной до ул. Лабужского	г. Оренбург	протяженность – 400 метров, магистральная дорога 2–3 класса (строительство)	до 2043 года	зона транспортной инфраструктуры (подзона улично-дорожной сети)
45.	Автомобильная дорога местного значения	автомобильная дорога по ул. Лабужского	г. Оренбург	протяженность – 1100 метров, магистральная дорога 2–3 класса (строительство)	до 2043 года	зона транспортной инфраструктуры (подзона улично-дорожной сети)
46.	Автомобильная дорога местного значения	автомобильная дорога по ул. Ижевской	г. Оренбург	протяженность – 700 метров, магистральная дорога 2–3 класса (реконструкция (строительство))	до 2043 года	зона транспортной инфраструктуры (подзона улично-дорожной сети)
47.	Автомобильная дорога местного значения	автомобильная дорога по ул. Мира от просп. Гагарина до ул. 16-я линия	г. Оренбург	протяженность – 1200 метров, магистральная дорога 2–3 класса (реконструкция (строительство))	до 2043 года	зона транспортной инфраструктуры (подзона улично-дорожной сети)
48.	Автомобильная дорога местного значения	автомобильная дорога по ул. Сахалинской	г. Оренбург	протяженность – 800 метров, магистральная дорога 2–3 класса (реконструкция)	до 2043 года	зона транспортной инфраструктуры (подзона улично-дорожной сети)

1	2	3	4	5	6	7
				(строительство)		
49.	Автомобильная дорога местного значения	автомобильная дорога по ул. Шоссейной	г. Оренбург	протяженность – 2400 метров, магистральная дорога 2–3 класса (строительство)	до 2043 года	зона транспортной инфраструктуры (подзона улично-дорожной сети)
50.	Автомобильная дорога местного значения	автомобильная дорога по ул. Локомотивной	г. Оренбург	протяженность – 2400 метров, магистральная дорога 2–3 класса (строительство)	до 2043 года	зона транспортной инфраструктуры (подзона улично-дорожной сети)
51.	Автомобильная дорога местного значения	автомобильная дорога по ул. Терешковой от ул. Степана Разина до Загородного шоссе	г. Оренбург	протяженность – 8200 метров, магистральная дорога 1 класса (реконструкция (строительство))	до 2043 года	зона транспортной инфраструктуры (подзона улично-дорожной сети)
52.	Автомобильная дорога местного значения	автомобильная дорога по просп. Братьев Коростелевых от ул. Соболевой Горы до ул. Львовской	г. Оренбург	протяженность – 2300 метров, магистральная дорога 1 класса (реконструкция (строительство))	до 2043 года	зона транспортной инфраструктуры (подзона улично-дорожной сети)
53.	Автомобильная дорога местного значения	автомобильная дорога по ул. Текстильщиков от ул. Илекской до ул. Амурской	г. Оренбург	протяженность – 1000 метров, магистральная улица районного значения (строительство)	до 2043 года	зона транспортной инфраструктуры (подзона улично-дорожной сети)
54.	Автомобильная дорога местного значения	автомобильная дорога по ул. Вознесенской	г. Оренбург	протяженность – 3300 метров, магистральная улица районного значения	до 2043 года	зона транспортной инфраструктуры (подзона улично-дорожной сети)

1	2	3	4	5	6	7
				(строительство)		
55.	Автомобильная дорога местного значения	Северный обход города Оренбурга (3 очередь – участок от ул. Автомобилистов до автомобильной дороги регионального значения 53К-104000)	г. Оренбург	протяженность – 8250 метров, магистральная дорога 1 класса (строительство) ³⁾	до 2043 года	зона транспортной инфраструктуры
56.	Автомобильная дорога местного значения	автомобильная дорога по ул. Орлова от просп. Паркового до ул. Цвиллинга	г. Оренбург	протяженность – 700 метров, магистральная улица районного значения (реконструкция (строительство))	до 2043 года	зона транспортной инфраструктуры (подзона улично-дорожной сети)
57.	Автомобильная дорога местного значения	автомобильная дорога по ул. Немовской	г. Оренбург	протяженность – 500 метров, магистральная улица районного значения (реконструкция (строительство))	до 2043 года	зона транспортной инфраструктуры (подзона улично-дорожной сети)
58.	Автомобильная дорога местного значения	автомобильная дорога по ул. Комсомольской от ул. Невельской до ул. Шевченко	г. Оренбург	протяженность – 1400 метров, магистральная улица районного значения (реконструкция (строительство))	до 2043 года	зона транспортной инфраструктуры (подзона улично-дорожной сети)
59.	Автомобильная дорога местного значения	автомобильная дорога по ул. Одесской от ул. Ваана Теряна до ул. Шевченко	г. Оренбург	протяженность – 2100 метров, магистральная улица районного значения (реконструкция (строительство))	до 2043 года	зона транспортной инфраструктуры (подзона улично-дорожной сети)

1	2	3	4	5	6	7
60.	Автомобильная дорога местного значения	автомобильная дорога по ул. Авиационной от планируемой автомобильной дороги «От транспортной развязки на пересечении автомобильных дорог Р-239 и 53К-2118000 до ш. Илекское» до шоссе Илекского	г. Оренбург	протяженность – 6000 метров, магистральная улица районного значения (реконструкция (строительство))	до 2043 года	зона транспортной инфраструктуры (подзона улично-дорожной сети)
61.	Автомобильная дорога местного значения	автомобильная дорога по ул. Озеленителей от шоссе Илекского до ул. Центральной	г. Оренбург	протяженность – 4000 метров, магистральная улица районного значения (строительство)	до 2043 года	зона транспортной инфраструктуры (подзона улично-дорожной сети)
62.	Улично-дорожная сеть сельского населенного пункта	улица в жилой застройке	г. Оренбург, с. Городище	протяженность – 5091 метр (строительство)	до 2043 года	зона транспортной инфраструктуры (подзона улично-дорожной сети)
63.	Улично-дорожная сеть сельского населенного пункта	улица в жилой застройке	г. Оренбург, пос. Троицкий	протяженность – 1582 метра (строительство)	до 2043 года	зона транспортной инфраструктуры (подзона улично-дорожной сети)
64.	Улично-дорожная сеть сельского населенного пункта	улица в жилой застройке	г. Оренбург, с. Краснохолм	протяженность – 6270 метров (строительство)	до 2043 года	зона транспортной инфраструктуры (подзона улично-дорожной сети)
65.	Улично-дорожная сеть сельского населенного пункта	улица в жилой застройке	г. Оренбург, пос. Красный Партизан	протяженность – 200 метров (строительство)	до 2043 года	зона транспортной инфраструктуры (подзона улично-дорожной сети)
66.	Улично-дорожная сеть сельского населенного пункта	улица в жилой застройке	г. Оренбург, пос. Нижнесакмарский	протяженность – 8194 метра (строительство)	до 2043 года	зона транспортной инфраструктуры (подзона улично-

1	2	3	4	5	6	7
						дорожной сети)
67.	Улично-дорожная сеть сельского населенного пункта	улица в жилой застройке	г. Оренбург, с. Пруды	протяженность – 8408 метра (строительство)	до 2043 года	зона транспортной инфраструктуры (подзона улично-дорожной сети)
68.	Автомобильная дорога местного значения	автомобильная дорога от ул. Гаранькина до Загородного шоссе	г. Оренбург	протяженность – 1310 метров, магистральная улица районного значения (строительство)	до 2043 года	зона транспортной инфраструктуры (подзона улично-дорожной сети)
69.	Улично-дорожная сеть сельского населенного пункта	улица в жилой застройке	г. Оренбург, пос. Холодные Ключи	протяженность – 11000 метров (строительство)	до 2043 года	зона транспортной инфраструктуры (подзона улично-дорожной сети)
70.	Автомобильная дорога местного значения	автомобильная дорога от ул. Мира до дублера просп. Гагарина-1	г. Оренбург	протяженность – 760 метров, магистральная улица районного значения (строительство)	до 2043 года	зона транспортной инфраструктуры (подзона улично-дорожной сети)
71.	Автомобильная дорога местного значения	автомобильная дорога от Нежинского шоссе в новый микрорайон в мкр. «Поселок Ростоши»	г. Оренбург	протяженность – 3300 метров, магистральная улица районного значения (строительство)	до 2043 года	зона транспортной инфраструктуры (подзона улично-дорожной сети)
72.	Автомобильная дорога местного значения	автомобильная дорога от дублера просп. Гагарина-2 до СНТ	г. Оренбург	протяженность – 5400 метров, улица местного значения (реконструкция (строительство)	до 2043 года	зона транспортной инфраструктуры (подзона улично-дорожной сети)

1	2	3	4	5	6	7
73.	Автомобильная дорога местного значения	автомобильная дорога по ул. Конюкова	г. Оренбург	протяженность – 1300 метров, улица местного значения (реконструкция (строительство))	до 2033 года	жилая зона

¹⁾ Основные характеристики, назначение, наименование, местоположение объектов местного значения МО город Оренбург могут быть уточнены проектными решениями, установление зон с особыми условиями использования территории для указанных в таблице объектов не требуется;

²⁾ Срок реализации уточняется программой комплексного развития транспортной инфраструктуры муниципального образования «город Оренбург» на 2020–2030 годы, утвержденной решением Оренбургского городского Совета от 29 декабря 2020 года № 50, в пределах срока реализации, определенного генеральным планом муниципального образования «город Оренбург»;

³⁾ Часть автомобильных дорог, расположенных за границами МО город Оренбург, проходящих в границах сельских поселений Оренбургского района, подлежит отображению в генеральных планах данных сельских поселений.

Объекты местного значения МО город Оренбург в области автомобильных дорог местного значения и в иных областях в связи с решением вопросов местного значения городского округа (транспортные сооружения)¹⁾

№ п/п	Вид объекта	Назначение, наименование	Местоположение	Основные характеристики	Срок реализации ²⁾	Наименование функциональной зоны
1	2	3	4	5	6	7
1.	Транспортное сооружение	транспортная развязка на пересечении Северного обхода города Оренбурга и автомобильной дороги федерального значения Р-239	г. Оренбург	в двух уровнях (строительство)	до 2033 года	зона транспортной инфраструктуры (подзона улично-дорожной сети)
2.	Транспортное сооружение	транспортная развязка на пересечении северного обхода города Оренбурга и автомобильной дороги регионального значения 53К-003440	г. Оренбург	в двух уровнях (строительство)	до 2043 года	зона транспортной инфраструктуры (подзона улично-дорожной сети)
3.	Транспортное сооружение	путепровод через железную дорогу по трассе северного обхода города Оренбурга	г. Оренбург	в одном уровне (строительство)	до 2033 года	зона транспортной инфраструктуры (подзона улично-дорожной сети)
4.	Транспортное сооружение	транспортная развязка на пересечении Загородного шоссе и ул. Автомобилистов	г. Оренбург	в двух уровнях (строительство)	до 2033 года	зона транспортной инфраструктуры (подзона улично-дорожной сети)
5.	Транспортное сооружение	транспортная развязка на пересечении Загородного шоссе и Северного проезда	г. Оренбург	в двух уровнях (строительство)	до 2043 года	зона транспортной инфраструктуры (подзона улично-

1	2	3	4	5	6	7
						дорожной сети)
6.	Транспортное сооружение	транспортная развязка на пересечении Загородного шоссе и ул. Гаранькина	г. Оренбург	в двух уровнях (реконструкция (строительство))	до 2043 года	зона транспортной инфраструктуры (подзона улично-дорожной сети)
7.	Транспортное сооружение	транспортная развязка на пересечении Загородного шоссе и ул. 16 Линия	г. Оренбург	в двух уровнях (строительство)	до 2043 года	зона транспортной инфраструктуры (подзона улично-дорожной сети)
8.	Транспортное сооружение	транспортная развязка на пересечении Загородного шоссе и дублера просп. Гагарина-2	г. Оренбург	в двух уровнях (строительство)	до 2043 года	зона транспортной инфраструктуры (подзона улично-дорожной сети)
9.	Транспортное сооружение	транспортная развязка на пересечении северного обхода города Оренбурга и автомобильной дороги регионального значения 53К-2104000	г. Оренбург	в двух уровнях (строительство)	до 2043 года	зона транспортной инфраструктуры (подзона улично-дорожной сети)
10.	Транспортное сооружение	транспортная развязка на пересечении просп. Братьев Коростелевых и ул. Львовской	г. Оренбург	в двух уровнях (реконструкция (строительство))	до 2043 года	зона транспортной инфраструктуры (подзона улично-дорожной сети)
11.	Транспортное сооружение	путепровод через железную дорогу по ул. Львовской	г. Оренбург	в одном уровне (реконструкция (строительство))	до 2043 года	зона транспортной инфраструктуры (подзона улично-дорожной сети)
12.	Транспортное сооружение	транспортная развязка на пересечении ул. Шевченко и ул. Пролетарской	г. Оренбург	в двух уровнях (строительство)	до 2043 года	зона транспортной инфраструктуры (подзона улично-дорожной сети)
13.	Транспортное	транспортная развязка на	г. Оренбург	в двух уровнях	до 2043 года	зона транспортной

1	2	3	4	5	6	7
	сооружение	пересечении ул. Шевченко и ул. Терешковой		(реконструкция (строительство))		инфраструктуры (подзона улично-дорожной сети)
14.	Транспортное сооружение	транспортная развязка на пересечении ул. Шевченко и просп. Победы	г. Оренбург	в двух уровнях (строительство)	до 2043 года	зона транспортной инфраструктуры (подзона улично-дорожной сети)
15.	Транспортное сооружение	транспортная развязка на пересечении ул. Шевченко и планируемого участка Широкой магистрали	г. Оренбург	в двух уровнях (строительство)	до 2044 года	зона транспортной инфраструктуры (подзона улично-дорожной сети)
16.	Транспортное сооружение	транспортная развязка на пересечении ул. Гаранькина и ул. Транспортной	г. Оренбург	в двух уровнях (строительство)	до 2043 года	зона транспортной инфраструктуры (подзона улично-дорожной сети)
17.	Транспортное сооружение	путепровод через железную дорогу в створе ул. Хабаровской	г. Оренбург	в одном уровне (строительство)	до 2033 года	зона транспортной инфраструктуры (подзона улично-дорожной сети)
18.	Транспортное сооружение	тоннель под железной дорогой в створе пр. Коммунаров	г. Оренбург	в одном уровне (строительство)	до 2033 года	зона транспортной инфраструктуры (подзона улично-дорожной сети)
19.	Транспортное сооружение	транспортная развязка на пересечении планируемой автомобильной дороги по ул. Степана Разина и ул. Терешковой	г. Оренбург	в двух уровнях (строительство)	до 2043 года	зона транспортной инфраструктуры (подзона улично-дорожной сети)
20.	Транспортное сооружение	транспортная развязка на пересечении ул. Степана Разина и просп. Победы	г. Оренбург	в двух уровнях (строительство)	до 2043 года	зона транспортной инфраструктуры (подзона улично-дорожной сети)

1	2	3	4	5	6	7
21.	Транспортное сооружение	транспортная развязка на пересечении ул. Степана Разина и ул. Аксакова	г. Оренбург	в двух уровнях (строительство)	до 2043 года	зона транспортной инфраструктуры (подзона улично-дорожной сети)
22.	Транспортное сооружение	транспортная развязка на пересечении ул. Степана Разина и ул. Чкалова	г. Оренбург	в двух уровнях (строительство)	до 2043 года	зона транспортной инфраструктуры (подзона улично-дорожной сети)
23.	Транспортное сооружение	транспортная развязка на пересечении планируемой автомобильной дороги по ул. Степана Разина и дублера просп. Гагарина-2	г. Оренбург	в двух уровнях (строительство)	до 2043 года	зона транспортной инфраструктуры (подзона улично-дорожной сети)
24.	Транспортное сооружение	транспортная развязка на пересечении ул. Терешковой и ул. Березки	г. Оренбург	в двух уровнях (строительство)	до 2043 года	зона транспортной инфраструктуры (подзона улично-дорожной сети); зона транспортной инфраструктуры (подзона улично-дорожной сети)
25.	Транспортное сооружение	транспортная развязка на пересечении планируемой автомобильной дороги «от ул. Тихая до автомобильной дороги федерального значения М-5 «Урал» и автомобильной дороги федерального значения М-5 «Урал»	г. Оренбург	в одном уровне (строительство)	до 2043 года	зона транспортной инфраструктуры (подзона улично-дорожной сети)
26.	Транспортное сооружение	транспортная развязка на пересечении ул. Терешковой	г. Оренбург	в одном уровне (реконструкция)	до 2033 года	зона транспортной инфраструктуры

1	2	3	4	5	6	7
		и ул. Рокоссовского		(строительство)		(подзона улично-дорожной сети)
27.	Транспортное сооружение	транспортная развязка на пересечении Северного обхода города Оренбурга и ул. Автомобилистов	г. Оренбург	в двух уровнях (строительство)	до 2033 года	зона транспортной инфраструктуры (подзона улично-дорожной сети)
28.	Транспортное сооружение	транспортная развязка на пересечении северного обхода города Оренбурга и автомобильной дороги федерального значения М-5 «Урал»	г. Оренбург	в двух уровнях (строительство)	до 2043 года	зона транспортной инфраструктуры (подзона улично-дорожной сети)
30.	Транспортное сооружение	транспортная развязка на пересечении ул. Степана Разина и дублера просп. Гагарина-1	г. Оренбург	в двух уровнях (строительство)	до 2043 года	зона транспортной инфраструктуры (подзона улично-дорожной сети)

¹⁾ Основные характеристики, назначение, наименование, местоположение объектов местного значения МО город Оренбург могут быть уточнены проектными решениями.

²⁾ Срок реализации уточняется программой комплексного развития транспортной инфраструктуры муниципального образования «город Оренбург» на 2020–2030 годы, утвержденной решением Оренбургского городского Совета от 29 декабря 2020 года № 50.

Объекты местного значения МО город Оренбург в области автомобильных дорог местного значения
и в иных областях в связи с решением вопросов местного значения городского округа
(в части повышения уровня транспортного обслуживания населения)¹⁾

№ п/п	Вид объекта	Назначение, наименование	Местоположение	Основные характеристики	Срок реализации ²⁾	Наименование функциональной зоны
1	2	3	4	5	6	7
1.	Комплексные объекты транспортной инфраструктуры	транспортно-пересадочный узел	Привокзальная площадь, г. Оренбург	пропускная способность 20 автобусов/час (строительство)	до 2043 года	зона специализированной общественной застройки
2.	Объекты хранения и обслуживания общественного пассажирского транспорта	депо автобусов/троллейбусов/ электробусов	ул. Тихая, г. Оренбург	вместимость – до 300 машино-мест (строительство)	до 2043 года	производственная зона
3.	Объекты автомобильного пассажирского транспорта	автостанция	в границах элемента планировочной структуры Ж24, г. Оренбург	вместимость – до 300 пассажиров (строительство)	до 2043 года	жилая зона
4.	Объекты автомобильного пассажирского транспорта	автостанция	ул. Донгузская, г. Оренбург	вместимость – до 300 пассажиров (строительство)	до 2043 года	общественно-деловая зона
5.	Объекты автомобильного пассажирского транспорта	автостанция	ул. Техническая, г. Оренбург	вместимость – до 300 пассажиров (строительство)	до 2043 года	общественно-деловая зона
6.	Объекты	автостанция	ул. Калинина,	вместимость –	до 2043 года	общественно-деловая

1	2	3	4	5	6	7
	автомобильного пассажирского транспорта		г. Оренбург	до 100 пассажиров (строительство)		зона
7.	Объекты автомобильного пассажирского транспорта	автостанция	ул. Советская, г. Оренбург, пос. Каргала	местимость – до 100 пассажиров (строительство)	до 2043 года	общественно-деловая зона
8.	Объекты автомобильного пассажирского транспорта	автостанция	ул. Крымская, г. Оренбург, пос. Нижнесакмарский	местимость – до 150 пассажиров (строительство)	до 2043 года	общественно-деловая зона
9.	Объекты автомобильного пассажирского транспорта	автостанция	просп. Главный, г. Оренбург, с. Пруды	местимость – до 100 пассажиров (строительство)	до 2043 года	зона специализированной общественной застройки

1) Основные характеристики, назначение, наименование, местоположение объектов местного значения МО город Оренбург могут быть уточнены проектными решениями.

2) Срок реализации уточняется программой комплексного развития транспортной инфраструктуры муниципального образования «город Оренбург» на 2020–2030 годы, утвержденной решением Оренбургского городского Совета от 29 декабря 2020 года № 50.

Объекты местного значения МО город Оренбург в области
массового отдыха (рекреации) и озелененных территорий общего пользования¹⁾

№ п/п	Вид объекта	Назначение, наименование ²⁾	Местоположение	Основные характеристики	Срок реализации	Наименование функциональной зоны
1	2	3	4	5	6	7
1.	Общественные пространства	сквер им. П. Осипенко	ул. Советская, г. Оренбург	площадь – не менее 0,83 гектара (реконструкция)	до 2025 года	зона озелененных территорий общего пользования
2.	Общественные пространства	сквер «Дом Советов»	ул. Советская, г. Оренбург	площадь – не менее 1,20 гектара (реконструкция)	до 2025 года	зона озелененных территорий общего пользования
3.	Общественные пространства	сквер им. Кобозева	ул. Постникова, г. Оренбург	площадь – не менее 1,30 гектара (реконструкция)	до 2043 года	зона смешанной и общественно-деловой застройки
4.	Общественные пространства	парк им. Перовского	ул. Цвиллинга/ ул. Постникова, г. Оренбург	площадь – не менее 3,53 гектара (реконструкция)	до 2025 года	зона озелененных территорий общего пользования
5.	Общественные пространства	сквер им. Софьи Радушиной (Хилтон)	ул. Маршала Г.К. Жукова, г. Оренбург	площадь – не менее 0,62 гектара (реконструкция)	до 2025 года	зона озелененных территорий общего пользования
6.	Общественные пространства	культурный комплекс «Национальная деревня».	просп. Гагарина, г. Оренбург	площадь –	до 2025 года	зона озелененных территорий общего пользования

1	2	3	4	5	6	7
				менее 20,15 гектара (реконструкция)		
7.	Общественные пространства	сквер у ДК «Россия» (от ул. Леушинской до просп. Победы)	ул. Шевченко (от ул. Леушинской до просп. Победы), г. Оренбург	площадь – не менее 5,69 гектара (реконструкция)	до 2025 года	зона озелененных территорий общего пользования
8.	Общественные пространства	аллея у мемориального комплекса «Вечный огонь»	просп. Победы, г. Оренбург	площадь – не менее 1,50 гектара (реконструкция)	до 2025 года	зона озелененных территорий общего пользования
9.	Общественные пространства	сквер у Дома Памяти	просп. Победы, г. Оренбург	протяженность – 0,77 км (реконструкция)	до 2025 года	зона озелененных территорий общего пользования
10.	Общественные пространства	сквер Октябрьской революции (район ЛД «Звездный»)	ул. Октябрьская, г. Оренбург	площадь – не менее 2,04 гектара (реконструкция)	до 2025 года	зона озелененных территорий общего пользования
11.	Иные озелененные территории общего пользования	территория общего пользования	ул. Есимова, г. Оренбург	площадь – не менее 0,45 гектара (планируемая)	до 2043 года	жилая зона
12.	Иные озелененные территории общего пользования	территория общего пользования	ул. Центральная, г. Оренбург	площадь – не менее 1,07 гектара (планируемая)	до 2043 года	зона озелененных территорий общего пользования
13.	Общественные пространства	аллея у памятного знака «Европа – Азия»	ул. Донгузская, г. Оренбург	площадь – не менее 0,46 гектара (реконструкция)	до 2043 года	зона озелененных территорий общего пользования

1	2	3	4	5	6	7
14.	Общественные пространства	Зауральная роща	Зауральная роща, г. Оренбург	площадь – не менее 294 гектара (реконструкция)	до 2043 года	зона рекреационного назначения
15.	Общественные пространства	«Сиреневая аллея» на Пушкинском бульваре	Пушкинский бульвар, г. Оренбург	площадь – не менее 1,86 гектара (реконструкция)	до 2043 года	зона озелененных территорий общего пользования
16.	Общественные пространства	сквер им. Петра Великого (Марсово поле)	ул. 8 Марта, г. Оренбург	площадь – не менее 0,99 гектара (реконструкция)	до 2043 года	зона озелененных территорий общего пользования
17.	Общественные пространства	сквер им. Ленина по ул. Советской	ул. Советская, г. Оренбург	площадь – не менее 1,33 гектара (реконструкция)	до 2043 года	зона озелененных территорий общего пользования
18.	Общественные пространства	сквер «ТЦ Любимый»	ул. Чичерина, г. Оренбург	площадь – не менее 0,13 гектара (реконструкция)	до 2043 года	зона смешанной и общественно-деловой застройки
19.	Общественные пространства	сквер по ул. Чичерина	ул. Чичерина в районе остановки «Сад Фрунзе», г. Оренбург	площадь – не менее 0,10 гектара (реконструкция)	до 2043 года	зона смешанной и общественно-деловой застройки
20.	Общественные пространства	сквер «Братская могила»	просп. Парковый– ул. Цвиллинга, г. Оренбург	площадь – не менее 0,13 гектара (реконструкция)	до 2043 года	зона озелененных территорий общего пользования
21.	Общественные пространства	сквер им. Орджоникидзе	ул. Маршала Г.К. Жукова, г. Оренбург	площадь – не менее 0,71 гектара (реконструкция)	до 2043 года	зона озелененных территорий общего пользования

1	2	3	4	5	6	7
22.	Общественные пространства	сад им. Владыки Леонтия	ул. Чкалова, г. Оренбург	площадь – не менее 0,23 гектара (реконструкция)	до 2043 года	зона озелененных территорий общего пользования
23.	Общественные пространства	сквер им. Лебедева и Сираева	ул. Степана Разина, г. Оренбург	площадь – не менее 7,00 гектара (реконструкция)	до 2043 года	зона озелененных территорий общего пользования
24.	Общественные пространства	сквер им. Самохина	ул. Восточная, г. Оренбург	площадь – не менее 5,30 гектара (реконструкция)	до 2043 года	зона озелененных территорий общего пользования
25.	Общественные пространства	сквер по ул. Мира	просп. Гагарина, г. Оренбург	площадь – не менее 2,43 гектара (реконструкция)	до 2043 года	зона озелененных территорий общего пользования
26.	Иные озелененные территории общего пользования	территория общего пользования по ул. Карагандинской	ул. Карагандинская, г. Оренбург	площадь – не менее 2,36 гектара (реконструкция)	до 2043 года	жилая зона
27.	Общественные пространства	сквер у кинотеатра «Сокол» (стадион «Прогресс»)	просп. Победы/ ул. Томилинская, г. Оренбург	площадь – не менее 4,66 гектара (реконструкция)	до 2043 года	зона озелененных территорий общего пользования
28.	Общественные пространства	сквер по ул. Авиационной	ул. Авиационная, г. Оренбург	площадь – не менее 0,45 гектара (реконструкция)	до 2044 года	зона рекреационного назначения

1	2	3	4	5	6	7
29.	Общественные пространства	набережная реки Урал	набережная реки Урал, г. Оренбург	площадь – не менее 17,06 гектара (реконструкция)	до 2025 года	зона озелененных территорий общего пользования
30.	Общественные пространства	территория пешеходной части ул. Советской	ул. Советская, г. Оренбург	площадь – не менее 0,60 гектара (реконструкция)	до 2025 года	зона озелененных территорий общего пользования
31.	Иные озелененные территории общего пользования	благоустройство озелененной территории по ул. Березке в г. Оренбурге	ул. Березка, г. Оренбург	площадь – не менее 27,20 гектара (реконструкция)	до 2025 года	зона озелененных территорий общего пользования
32.	Общественные пространства	сквер	ул. Шевченко, г. Оренбург	площадь – не менее 0,60 гектара (планируемая)	до 2043 года	зона озелененных территорий общего пользования
33.	Общественные пространства	парк Южный	ул. Илекская, г. Оренбург	площадь – не менее 1,15 гектара (планируемая)	до 2043 года	зона озелененных территорий общего пользования
34.	Иные озелененные территории общего пользования	территория общего пользования	ул. Шевченко, г. Оренбург	площадь – не менее 0,14 гектара (планируемая)	до 2043 года	производственные зоны; зоны инженерной и транспортной инфраструктур
35.	Иные озелененные территории общего пользования	территория общего пользования	ул. Просторная, г. Оренбург	площадь – не менее 2,28 гектара (планируемая)	до 2043 года	жилая зона

1	2	3	4	5	6	7
36.	Иные озелененные территории общего пользования	территория общего пользования	шоссе Загородное, г. Оренбург	площадь – не менее 14,96 гектара (планируемая)	до 2043 года	зона озелененных территорий общего пользования
37.	Общественные пространства	привокзальная площадь у железнодорожного вокзала и автовокзала (ТПУ)	просп. Парковый, г. Оренбург	площадь – не менее 0,40 гектара (реконструкция)	до 2033 года	зона смешанной и общественно-деловой застройки
38.	Иные озелененные территории общего пользования	территория общего пользования	ул. Транспортная, г. Оренбург	площадь – не менее 0,15 гектара (планируемая)	до 2043 года	жилая зона
39.	Иные озелененные территории общего пользования	территория общего пользования	ул. Березка, г. Оренбург	площадь – не менее 0,53 гектара (планируемая)	до 2043 года	производственные зоны, зоны инженерной и транспортной инфраструктур
40.	Иные озелененные территории общего пользования	территория общего пользования	ул. Родимцева, г. Оренбург	площадь – не менее 2,00 гектара (реконструкция)	до 2043 года	жилая зона
41.	Иные озелененные территории общего пользования	территория общего пользования	ул. Дружбы, г. Оренбург	площадь – не менее 0,37 гектара (реконструкция)	до 2043 года	жилая зона
42.	Иные озелененные	территория общего пользования	ул. Юных Ленинцев, г. Оренбург	площадь –	до 2044 года	жилая зона

1	2	3	4	5	6	7
	территории общего пользования			не менее 0,38 гектара (реконструкция)		
43.	Иные озелененные территории общего пользования	территория общего пользования	ул. Чкалова, г. Оренбург	площадь – не менее 1,22 гектара (планируемая)	до 2043 года	зона озелененных территорий общего пользования и
44.	Общественные пространства	сквер им. Ф.Э. Дзержинского	пр. Дзержинского, г. Оренбург	площадь – не менее 17,25 гектара (реконструкция)	до 2043 года	зона озелененных территорий общего пользования
45.	Общественные пространства	сквер у Центра детского творчества Промышленного района	ул. Магнитогорская, г. Оренбург	площадь – не менее 2,88 гектара (реконструкция)	до 2044 года	зона озелененных территорий общего пользования
46.	Общественные пространства	сквер на ул. Химической	ул. Химическая, г. Оренбург	площадь – не менее 0,63 гектара (реконструкция)	до 2043 года	зона отдыха
47.	Общественные пространства	сквер у бассейна «Дельфин»	ул. Химическая, г. Оренбург	площадь – не менее 0,70 гектара (реконструкция)	до 2043 года	зона специализированной общественной застройки
48.	Общественные пространства	сквер на ул. Ткачева	ул. Ткачева, г. Оренбург	площадь – не менее 1,04 гектара (реконструкция)	до 2043 года	жилье зоны
49.	Общественные пространства	сад им. Цвиллинга	ул. Желябова, г. Оренбург	площадь – не менее 4,16 гектара (реконструкция)	до 2043 года	зона озелененных территорий общего пользования

1	2	3	4	5	6	7
50.	Общественные пространства	территория общего пользования у администрации Южного округа г. Оренбурга	ул. Чкалова, г. Оренбург	площадь – не менее 0,25 гектара (реконструкция)	до 2043 года	общественно-деловые зоны
51.	Общественные пространства	сквер на ул. Терешковой	ул. Терешковой, г. Оренбург	площадь – не менее 3,89 гектара (реконструкция)	до 2043 года	зона озелененных территорий общего пользования
52.	Общественные пространства	сквер им. Героя России Александра Прохоренко	ул. Прохоренко, г. Оренбург	площадь – не менее 1,10 гектара (реконструкция)	до 2043 года	зона озелененных территорий общего пользования
53.	Общественные пространства	сквер «Активный патриот»	ул. Прохоренко, г. Оренбург	площадь – не менее 3,50 гектара (реконструкция)	до 2043 года	зона озелененных территорий общего пользования
54.	Общественные пространства	сквер на ул. Новой	ул. Новая, г. Оренбург	площадь – не менее 1,47 гектара (реконструкция)	до 2043 года	зона озелененных территорий общего пользования
55.	Общественные пространства	сквер Хлебного городка	ул. Народная, г. Оренбург	площадь – не менее 1,97 гектара (реконструкция)	до 2043 года	жилая зона
56.	Иные озелененные территории общего пользования	территория общего пользования	ул. Пролетарская, г. Оренбург	площадь – не менее 0,25 гектара (реконструкция)	до 2043 года	жилая зона

1	2	3	4	5	6	7
57.	Общественные пространства	сквер Детства	ул. Родимцева, г. Оренбург	площадь – не менее 5,43 гектара (реконструкция)	до 2043 года	зона озелененных территорий общего пользования
58.	Иные озелененные территории общего пользования	территория общего пользования у памятника А.И. Родимцеву	ул. Салмышская, г. Оренбург	площадь – не менее 2,96 гектара (реконструкция)	до 2043 года	зона озелененных территорий общего пользования
59.	Иные озелененные территории общего пользования	территория общего пользования «Море леса»	ул. Липовая, г. Оренбург	площадь – не менее 1,14 гектара (реконструкция)	до 2043 года	жилая зона
60.	Иные озелененные территории общего пользования	территория общего пользования у памятника Дворнику	ул. Джангильдина, г. Оренбург	площадь – не менее 0,45 гектара (реконструкция)	до 2043 года	жилая зона
61.	Иные озелененные территории общего пользования	территория общего пользования	ул. Джангильдина/ ул. Липовая, г. Оренбург	площадь – не менее 1,14 гектара (планируемая)	до 2043 года	зона озелененных территорий общего пользования
62.	Иные озелененные территории общего пользования	территория общего пользования	ул. Степана Разина, г. Оренбург	площадь – не менее 1,88 гектара (реконструкция)	до 2043 года	зона озелененных территорий общего пользования
63.	Иные озелененные территории	территория общего пользования	ул. Совхозная, г. Оренбург	площадь –	до 2043 года	зона озелененных территорий общего пользования

1	2	3	4	5	6	7
	общего пользования			не менее 7,20 гектара (планируемая)		
64.	Иные озелененные территории общего пользования	территория общего пользования	просп. Гагарина, г. Оренбург	площадь – не менее 5,42 гектара (реконструкция)	до 2043 года	зона озелененных территорий общего пользования
65.	Иные озелененные территории общего пользования	территория общего пользования	просп. Гагарина, г. Оренбург	площадь – не менее 6,51 гектара (реконструкция)	до 2043 года	зона озелененных территорий общего пользования
66.	Иные озелененные территории общего пользования	территория общего пользования	просп. Гагарина, г. Оренбург	площадь – не менее 2,46 гектара (реконструкция)	до 2043 года	зона озелененных территорий общего пользования
67.	Иные озелененные территории общего пользования	территория общего пользования по ул. Лесозащитной	ул. Лесозащитная, г. Оренбург	площадь – не менее 14,54 гектара (реконструкция)	до 2043 года	зона озелененных территорий общего пользования
68.	Иные озелененные территории общего пользования	территория общего пользования по ул. Александра	ул. Александра, г. Оренбург	площадь – не менее 8,83 гектара (реконструкция)	до 2043 года	зона озелененных территорий общего пользования
69.	Иные озелененные территории	территория общего пользования в мкр. «Дубки»	мкр. Дубки, г. Оренбург	площадь – не менее 47,17 гектара (планируемая)	до 2043 года	зона озелененных территорий общего пользования

1	2	3	4	5	6	7
	общего пользования					
70.	Общественные пространства	гора Маяк	ул. Кольцевая, г. Оренбург	площадь – не менее 18,40 гектара (планируемая)	до 2043 года	зона рекреационного назначения
71.	Иные озелененные территории общего пользования	территория общего пользования «Молодой Оренбург»	г. Оренбург, автомобильная дорога «Обход микрорайона Ростоши от Загородного шоссе до ул. Ростошинская»	площадь – не менее 25 гектара (планируемая)	до 2043 года	жилая зона
72.	Иные озелененные территории общего пользования	территория общего пользования	мкр. «поселок Ростоши», г. Оренбург	площадь – не менее 4,29 гектара (планируемая)	до 2043 года	зона рекреационного назначения
73.	Общественные пространства	территория общего пользования	ул. Чкалова, г. Оренбург	площадь – не менее 2,72 гектара (планируемая)	до 2043 года	зона рекреационного назначения
74.	Иные озелененные территории общего пользования	территория общего пользования	просп. Братьев Коростелевых, г. Оренбург	площадь – не менее 0,25 гектара (планируемая)	до 2043 года	зона специализированной общественной застройки
75.	Иные озелененные территории общего пользования	территория общего пользования	просп. Братьев Коростелевых, г. Оренбург	площадь – не менее 0,35 гектара (планируемая)	до 2043 года	зона озелененных территорий общего пользования

1	2	3	4	5	6	7
76.	Иные озелененные территории общего пользования	территория общего пользования	ул. Тенистая, г. Оренбург	площадь – не менее 0,47 гектара (планируемая)	до 2043 года	зона застройки индивидуальными жилыми домами
77.	Иные озелененные территории общего пользования	территория общего пользования	ул. Ромашковая, г. Оренбург	площадь – не менее 0,96 гектара (планируемая)	до 2043 года	зона застройки индивидуальными жилыми домами
78.	Общественные пространства	площадь Ленина	ул. Советская, г. Оренбург	площадь – не менее 0,28 гектара (реконструкция)	до 2033 года	зона смешанной и общественно-деловой застройки

¹⁾ Установление зон с особыми условиями использования территории для указанных в таблице объектов не требуется.

²⁾ Назначение, наименование объекта могут быть уточнены проектными решениями.

Объекты местного значения в области электро-, тепло-, газо- и водоснабжение населения, водоотведения¹⁾

№ п/п	Вид объекта	Назначение, наименование	Местоположение	Основные характеристики	Срок реализации ²⁾	Характеристики зон с особыми условиями использования территорий
1	2	3	4	5	6	7
1.	Источник тепловой энергии	котельная «Лесозащитная»	ул. Лесозащитная, г. Оренбург	демонтаж котельной переводимой на БМК	до 2043 года	-
2.	Источник тепловой энергии	БМЦТП 4 квартал	ул. Шевченко, г. Оренбург	демонтаж котельной переводимой на БМК	до 2043 года	-
3.	Источник тепловой энергии	котельная «Школа милиции»	просп. Гагарина, 17а, г. Оренбург	демонтаж котельной переводимой на БМК	до 2043 года	-
4.	Источник тепловой энергии	котельная «Пединститут»	просп. Гагарина, 3, г. Оренбург	демонтаж котельной переводимой на БМК	до 2043 года	-
5.	Источник тепловой энергии	котельная «ГПТУ-10»	просп. Гагарина, 15, г. Оренбург	демонтаж котельной переводимой на БМК	до 2043 года	-
6.	Источник тепловой энергии	котельная «9 квартал»	ул. 60 лет Октября, 9, г. Оренбург	демонтаж котельной переводимой на БМК	до 2043 года	-
7.	Источник тепловой энергии	котельная «8 квартал»	просп. Гагарина, 8а, г. Оренбург	демонтаж котельной переводимой на БМК	до 2043 года	-
8.	Источник тепловой энергии	котельная «7 квартал»	пр. Знаменский, 7а, г. Оренбург	демонтаж котельной переводимой на БМК	до 2043 года	-
9.	Источник тепловой энергии	БМЦТП котельная «ОГАУ»	ул. Челюскинцев, г. Оренбург	демонтаж котельной переводимой на БМК	до 2043 года	-
10.	Источник тепловой энергии	БМЦТП котельная «Кадетский корпус»	ул. Красная площадь, г. Оренбург	демонтаж котельной переводимой на БМК	до 2043 года	-
11.	Источник тепловой энергии	котельная «Набережная»	пер. Южный, г. Оренбург	демонтаж котельной переводимой на БМК	до 2043 года	-
12.	Источник тепловой энергии	котельная «СОК»	ул. Набережная, г. Оренбург	демонтаж котельной переводимой на БМК	до 2043 года	-

1	2	3	4	5	6	7
13.	Источник тепловой энергии	котельная «Трикотажная фабрика»	ул. 2-я Семафорная, г. Оренбург	демонтаж котельной переводимой на БМК	до 2043 года	-
14.	Источник тепловой энергии	котельная «Гаражи УВД»	ул. Курача, 18, г. Оренбург	демонтаж котельной переводимой на БМК	до 2043 года	-
15.	Источник тепловой энергии	котельная «ФБУ ИК-1 УФСИН»	пер. Крымский, 119, г. Оренбург	демонтаж котельной переводимой на БМК	до 2043 года	-
16.	Канализационные очистные сооружения	КОС	ул. Металлистов, г. Оренбург	производительность – не менее 10 тыс. куб. м/сут	до 2043 года	санитарно-защитная зона в зависимости от производительности
17.	Канализационные очистные сооружения	КОС	ул. Кирпичная, г. Оренбург	производительность – не менее 10 тыс. куб. м/сут	до 2043 года	санитарно-защитная зона в зависимости от производительности
18.	Канализационные очистные сооружения	КОС	ул. Степана Разина, г. Оренбург	производительность – не менее 10 тыс. куб. м/сут	до 2043 года	санитарно-защитная зона в зависимости от производительности
19.	Канализационные очистные сооружения	КОС	ул. Донгузская, г. Оренбург	производительность – не менее 10 тыс. куб. м/сут	до 2043 года	санитарно-защитная зона в зависимости от производительности
20.	Канализационная насосная станция	КНС	ул. Кирпичная, г. Оренбург	производительность – не менее 5 тыс. куб. м/сут	до 2043 года	санитарно-защитная зона в зависимости от производительности
21.	Насосная станция	насосная станции 3-го подъема Ново-Сакмарского водозабора	г. Оренбург	производительность – не менее 2 тыс. куб. м/сут (реконструкция)	до 2043 года	устанавливается в соответствии с СанПиН 2.1.4.1110-02 «Зоны санитарной охраны источников водоснабжения и водопроводов питьевого назначения»
22.	Сети водоснабжения (водопровод)	водовод Ду500 мм	по ул. Ваана Теряна от ул. Кардонной до ул. Одесской,	протяженность – 475 метров (реконструкция)	до 2043 года	устанавливается в соответствии с СанПиН 2.1.4.1110-02 «Зоны

1	2	3	4	5	6	7
			г. Оренбург			санитарной охраны источников водоснабжения и водопроводов питьевого назначения»
23.	Сети водоснабжения (водопровод)	водовод Ду500 мм	по ул. Кардонной от ул. Степана Разина до ул. Ваана Теряна, г. Оренбург	протяженность – 550 метров (реконструкция)	до 2043 года	устанавливается в соответствии с СанПиН 2.1.4.1110-02 «Зоны санитарной охраны источников водоснабжения и водопроводов питьевого назначения»
24.	Сети водоснабжения (водопровод)	водовод Ду500 мм	от пр. Коммунаров до пр. Паркового, г. Оренбург	протяженность – 375 метров (реконструкция)	до 2043 года	устанавливается в соответствии с СанПиН 2.1.4.1110-02 «Зоны санитарной охраны источников водоснабжения и водопроводов питьевого назначения»
25.	Сети водоснабжения (водопровод)	водовод Ду700 мм	от Южно-Уральского водозабора до ул. Степана Разина, г. Оренбург	протяженность – 650 м (реконструкция)	до 2043 года	устанавливается в соответствии с СанПиН 2.1.4.1110-02 «Зоны санитарной охраны источников водоснабжения и водопроводов питьевого назначения»
26.	Сети водоснабжения (водопровод)	водовод Ду800 мм	от новой станции 2-го подъема Южно-Уральского водозабора до пересечения ул. Мира и просп. Гагарина, д. 23, г. Оренбург	протяженность – 375 метров (реконструкция)	до 2043 года	устанавливается в соответствии с СанПиН 2.1.4.1110-02 «Зоны санитарной охраны источников водоснабжения и водопроводов питьевого назначения»

1	2	3	4	5	6	7
27.	Сети водоснабжения (водопровод)	водовод Ду640 мм	по ул. Терешковой от ул. Оренбургской до ул. Халтурина, г. Оренбург	протяженность – 840 метров (реконструкция)	до 2043 года	устанавливается в соответствии с СанПиН 2.1.4.1110-02 «Зоны санитарной охраны источников водоснабжения и водопроводов питьевого назначения»
28.	Сети водоснабжения (водопровод)	водовод Ду500 мм	по ул. Степной от ул. Советской до пер. Селивановского, г. Оренбург	протяженность – 160 метров (реконструкция)	до 2043 года	устанавливается в соответствии с СанПиН 2.1.4.1110-02 «Зоны санитарной охраны источников водоснабжения и водопроводов питьевого назначения»
29.	Сети водоснабжения (водопровод)	водовод Ду500 мм	от ул. Карагандинской до ул. Шевченко, г. Оренбург	протяженность – 100 метров (реконструкция)	до 2043 года	устанавливается в соответствии с СанПиН 2.1.4.1110-02 «Зоны санитарной охраны источников водоснабжения и водопроводов питьевого назначения»
30.	Сети водоснабжения (водопровод)	водовод Ду500 мм	по ул. Конституции СССР, г. Оренбург	протяженность – 260 метров (реконструкция)	до 2043 года	устанавливается в соответствии с СанПиН 2.1.4.1110-02 «Зоны санитарной охраны источников водоснабжения и водопроводов питьевого назначения»
31.	Сети водоснабжения (водопровод)	водовод Ду225 мм	по ул. Мало-Восточной, г. Оренбург	протяженность – 300 метров (реконструкция)	до 2043 года	устанавливается в соответствии с СанПиН 2.1.4.1110-02 «Зоны санитарной охраны

1	2	3	4	5	6	7
						источников водоснабжения и водопроводов питьевого назначения»
32.	Водозабор	консервация действующего водозабора с. Краснохолм	г. Оренбург, с. Краснохолм	консервация	до 2043 года	-
33.	Водозабор	консервация действующего водозабора с. Городище	г. Оренбург, с. Городище	консервация	до 2043 года	-
34.	Водозабор	консервация действующего водозабора пос. Бердянка	г. Оренбург, пос. Бердянка	консервация	до 2043 года	-
35.	Водозабор	консервация действующего водозабора пос. Самородово	г. Оренбург, пос. Самородово	консервация	до 2043 года	-
36.	Водозабор	консервация действующего водозабора пос. Нижнесакмарский	г. Оренбург, пос. Нижнесакмарский	консервация	до 2043 года	-
37.	Насосная станция	КНС «Южная»	ул. Илекская, 1А, г. Оренбург	производительность – не менее 2 тыс. куб. м/сут (реконструкция)	до 2043 года	устанавливается в соответствии с СанПиН 2.2.1/2.1.1.1200-03 «Санитарно-защитные зоны и санитарная классификация предприятий, сооружений и иных объектов»
38.	Насосная станция	КНС «Восточная»	ул. Кима, 1а, г. Оренбург	производительность – не менее 2,5 тыс.	до 2043 года	устанавливается в соответствии с СанПиН

1	2	3	4	5	6	7
				куб. м/сут (реконструкция)		2.2.1/2.1.1.1200-03 «Санитарно-защитные зоны и санитарная классификация предприятий, сооружений и иных объектов»
39.	Канализация самотечная	канализационный коллектор Ду500мм	по ул. Конституции СССР, г. Оренбург	протяженность – 100 метров (реконструкция)	до 2043 года	устанавливается в соответствии с СанПиН 2.2.1/2.1.1.1200-03 «Санитарно-защитные зоны и санитарная классификация предприятий, сооружений и иных объектов»
40.	Канализация самотечная	канализационный коллектор Ду1860мм	по ул. Бурчак-Абрамовича от ул. Маловского через территорию завода «ТРЗ» до ул. Котова, г. Оренбург	протяженность – 300 метров (реконструкция)	до 2043 года	устанавливается в соответствии с СанПиН 2.2.1/2.1.1.1200-03 «Санитарно-защитные зоны и санитарная классификация предприятий, сооружений и иных объектов»
41.	Канализация самотечная	канализационный коллектор Ду1860мм	по ул. Коммунистической, ул. Маловского от просп. Братьев Коростелевых до ул. Бурчак-Абрамовича, г. Оренбург	протяженность – 1386 метров (реконструкция)	до 2043 года	устанавливается в соответствии с СанПиН 2.2.1/2.1.1.1200-03 «Санитарно-защитные зоны и санитарная классификация предприятий, сооружений и иных объектов»
42.	Канализация самотечная	канализационный коллектор Ду1200мм	по ул. 19-й квартал от ул. Котова № 40 до ул. 20-й квартал	протяженность – 340 метров (реконструкция)	до 2043 года	устанавливается в соответствии с СанПиН 2.2.1/2.1.1.1200-03 «Санитарно-защитные зоны и санитарная классификация

1	2	3	4	5	6	7
						предприятий, сооружений и иных объектов»
43.	Канализация самотечная	канализационный коллектор Ду700мм	по ул. Салмышской от ул. Юных Ленинцев до ул. Волгоградской, г. Оренбург	протяженность – 1000 метров (реконструкция)	до 2043 года	устанавливается в соответствии с СанПиН 2.2.1/2.1.1.1200-03 «Санитарно-защитные зоны и санитарная классификация предприятий, сооружений и иных объектов»
44.	Газопровод распределительный низкого давления	распределительные трубопроводы для транспортировки газа	г. Оренбург, с. Пруды	протяженность – 1200 метров (строительство)	до 2043 года	устанавливается в соответствии с постановлением Правительства Российской Федерации от 20.11.2000 № 878 «Об утверждении Правил охраны газораспределительных сетей»
45.	Газопровод распределительный низкого давления	распределительные трубопроводы для транспортировки газа	г. Оренбург, с. Краснохолм	протяженность – 2000 метров (строительство)	до 2043 года	устанавливается в соответствии с постановлением Правительства Российской Федерации от 20.11.2000 № 878 «Об утверждении Правил охраны газораспределительных сетей»
46.	Газопровод распределительный низкого давления	распределительные трубопроводы для транспортировки газа	г. Оренбург, пос. Троицкий	протяженность – 1400 метров (строительство)	до 2043 года	устанавливается в соответствии с постановлением Правительства Российской Федерации от 20.11.2000 № 878 «Об утверждении Правил охраны

1	2	3	4	5	6	7
						газораспределительных сетей»
47.	Газопровод распределительный низкого давления	распределительные трубопроводы для транспортировки газа	г. Оренбург, с. Городище	протяженность – 4050 метров (строительство)	до 2043 года	Устанавливается в соответствии с постановлением Правительства Российской Федерации от 20.11.2000 № 878 «Об утверждении Правил охраны газораспределительных сетей»
48.	Газопровод распределительный низкого давления	распределительные трубопроводы для транспортировки газа	г. Оренбург, пос. Самородово	протяженность – 750 метров (строительство)	до 2043 года	устанавливается в соответствии с постановлением Правительства Российской Федерации от 20.11.2000 № 878 «Об утверждении Правил охраны газораспределительных сетей»
51.	газопровод распределительный высокого давления	распределительные трубопроводы для транспортировки газа	по ул. Салмышская, ул. Гаранькина до ул. Монтажников, г. Оренбург	протяженность – 2100 метров (строительство)	до 2043 года	устанавливается в соответствии с постановлением Правительства Российской Федерации от 20.11.2000 № 878 «Об утверждении Правил охраны газораспределительных сетей»

¹⁾ Основные характеристики, назначение, наименование, местоположение объектов местного значения МО город Оренбург могут быть уточнены проектными решениями.

²⁾ Срок реализации уточняется программой комплексного развития коммунальной инфраструктуры города Оренбурга на 2021–2025 годы и на период до 2030 года, утвержденной решением Оренбургского городского Совета от 24 декабря 2021 года № 186.

Примечание. В соответствии с Указом Президента Российской Федерации от 30 ноября 1995 года № 1203 «Об утверждении Перечня сведений, отнесенных к государственной тайне» объекты водоснабжения и водоотведения, указанные в пунктах 16–43, не подлежат отображению.

Объекты местного значения в иных областях¹⁾

№ п/п	Вид объекта	Назначение, наименование	Местоположение	Основные характеристики	Срок реализации ²⁾	Характеристики зон с особыми условиями использования территорий
1	2	3	4	5	6	7
1.	Объект размещения отходов	полигон ТКО	ул. Автомобилистов, г. Оренбург	ликвидация	-	-
2.	Места погребения	крематорий «Степное»	в районе кладбища «Степное», г. Оренбург	количество печей – не более одной (строительство)	до 2043 года	определяются в соответствии с СанПиН 2.2.1/2.1.1.1200-03 Санитарно-защитные зоны и санитарная классификация предприятий, сооружений и иных объектов

¹⁾ Основные характеристики, назначение, наименование, местоположение объектов местного значения МО город Оренбург могут быть уточнены проектными решениями.

²⁾ Мероприятие запланировано после определения зоны складирования и захоронения отходов за границами МО город Оренбург в соответствии с территориальной схемой обращения с отходами Оренбургской области.

IV. Параметры функциональных зон, а также сведения о планируемых для размещения в них объектах федерального значения, объектах регионального значения, объектах местного значения, за исключением линейных объектов

Параметры функциональных зон¹⁾

Таблица 10

№ п/п	Индекс зоны	Наименование функциональной зоны ²⁾	Описание функциональной зоны	Площадь (гектаров)	
				значение	процентов
1	2	3	4	5	6
1.	100	жилая зона	предполагает размещение: объектов малоэтажной, среднеэтажной и многоэтажной (высотной) жилой застройки; отдельно стоящих и встроенно-пристроенных объектов обслуживания жилой застройки (объектов хранения автотранспорта, гаражей, стоянок, объектов коммунального обслуживания и предоставления коммунальных услуг, объектов по обеспечению пожарной безопасности, объектов социального обслуживания, общежитий, объектов бытового обслуживания, объектов амбулаторно-поликлинического обслуживания, объектов дошкольного, начального и среднего общего образования, объектов культуры, объектов государственного и общественного управления, административных зданий, объектов общественного питания, объектов гостиничного обслуживания, магазинов, объектов отдыха и рекреации, объектов спорта, объектов религиозного назначения, культовых объектов, объектов, связанных с проживанием граждан и не оказывающих негативного воздействия на окружающую среду); озелененных территорий общего пользования и иных озелененных территорий; объектов немагистральной улично-дорожной сети; объектов инженерной инфраструктуры	2841,05	2,96
2.	101	зона застройки индивидуальными жилыми домами	предполагает размещение: объектов индивидуальной, блокированной и малоэтажной жилой застройки; отдельно стоящих и встроенно-пристроенных объектов обслуживания жилой застройки (объектов хранения автотранспорта, гаражей, стоянок, объектов коммунального обслуживания и предоставления коммунальных услуг, объектов	4929,19	5,14

1	2	3	4	5	6
			<p>обеспечению пожарной безопасности, объектов социального обслуживания, объектов бытового обслуживания, объектов амбулаторно-поликлинического обслуживания, объектов дошкольного, начального и среднего общего образования, объектов культуры, объектов государственного и общественного управления, административных зданий, объектов общественного питания, объектов гостиничного обслуживания, магазинов, объектов отдыха и рекреации, объектов спорта, объектов религиозного назначения, культовых объектов, объектов, связанных с проживанием граждан и не оказывающих негативного воздействия на окружающую среду);</p> <p>озелененных территорий общего пользования и иных озелененных территорий;</p> <p>объектов немагистральной улично-дорожной сети;</p> <p>объектов инженерной инфраструктуры</p>		
3.	200	зона смешанной и общественно-деловой застройки	<p>предполагает размещение:</p> <p>объектов малоэтажной, среднеэтажной и многоэтажной (высотной) жилой застройки;</p> <p>всех видов объектов общественного назначения (объектов обслуживания жилой застройки, объектов коммунального обслуживания и предоставления коммунальных услуг, объектов по обеспечению пожарной безопасности, объектов социального обслуживания, объектов бытового обслуживания, объектов здравоохранения, объектов образования и просвещения, объектов среднего и высшего профессионального образования, объектов культуры, объектов религиозного назначения, культовых объектов, объектов государственного управления и общественного управления, административных зданий, объектов представительской деятельности, объектов делового управления, объектов обеспечения научной деятельности, объектов предпринимательской деятельности, объектов торговли, объектов банковской и страховой деятельности, объектов гостиничного обслуживания, объектов общественного питания, объектов развлечения, объектов отдыха и рекреации, объектов спорта, объектов туристического обслуживания, объектов дорожного сервиса, объектов хранения автотранспорта, гаражей, стоянок и др.);</p> <p>озелененных территорий общего пользования и иных озелененных территорий;</p> <p>объектов немагистральной улично-дорожной сети;</p>	828,56	0,86

1	2	3	4	5	6
			объектов инженерной инфраструктуры		
4.	300	общественно-деловая зона	<p>предполагает размещение: всех видов объектов общественного назначения (объектов обслуживания жилой застройки, объектов коммунального обслуживания и предоставления коммунальных услуг, объектов по обеспечению пожарной безопасности, объектов социального обслуживания, объектов бытового обслуживания, объектов здравоохранения, объектов образования и просвещения, объектов среднего и высшего профессионального образования, объектов культуры; объектов религиозного назначения; культовых объектов, объектов государственного и общественного управления, объектов представительской деятельности, объектов делового управления, объектов обеспечения научной деятельности, объектов предпринимательской деятельности, объектов торговли, объектов банковской и страховой деятельности, объектов гостиничного обслуживания, объектов общественного питания, объектов развлечения, объектов отдыха и рекреации, объектов спорта, объектов туристического обслуживания, объектов дорожного сервиса, объектов религиозной деятельности и др.); озелененных территорий общего пользования и иных озелененных территорий; объектов немагистральной улично-дорожной сети; объектов инженерной инфраструктуры</p>	733,32	0,76
5.	302	зона специализированной общественной застройки	<p>предполагает размещение: объектов коммунального обслуживания и предоставления коммунальных услуг, объектов социального обслуживания, объектов здравоохранения, объектов образования и просвещения, объектов среднего и высшего профессионального образования, объектов культуры, объектов религиозного назначения, объектов отдыха и рекреации, объектов спорта, объектов туристического обслуживания; озелененных территорий общего пользования и иных озелененных территорий; объектов немагистральной улично-дорожной сети; объектов инженерной инфраструктуры</p>	536,50	0,56
6.	400	производственная зона	<p>предполагает размещение: объектов производственной деятельности; объектов коммунально-складского назначения; объектов коммунального обслуживания и предоставления коммунальных услуг;</p>	4048,37	4,22

1	2	3	4	5	6
			<p>объектов инженерной инфраструктуры; объектов транспортной инфраструктуры; объектов торговли; отдельных объектов общественного назначения – не более 20 процентов территории квартала; озелененных территорий общего пользования и иных озелененных территорий; объектов немагистральной улично-дорожной сети; объектов для обеспечения сельскохозяйственного производства, хранения и переработки сельхозпродукции, объектов научного обеспечения сельскохозяйственной деятельности</p>		
7.	404	зона инженерной инфраструктуры	<p>предполагает размещение: объектов инженерной инфраструктуры; объектов коммунального обслуживания и предоставления коммунальных услуг; озелененных территорий общего пользования и иных озелененных территорий; объектов немагистральной улично-дорожной сети</p>	325,99	0,34
8.	405	зона транспортной инфраструктуры	<p>предполагает размещение: объектов транспортной инфраструктуры; отдельных объектов инженерной инфраструктуры – не более 20 процентов территории зоны; озелененных территорий общего пользования и иных озелененных территорий; объектов улично-дорожной сети</p>	1174,50	1,22
9.	405/1	зона транспортной инфраструктуры (подзона улично-дорожной сети)	<p>предполагает размещение: объектов улично-дорожной сети; иных объектов транспортной инфраструктуры; озелененных территорий общего пользования и иных озелененных территорий; объектов инженерной инфраструктуры</p>	2325,33	2,42
10.	501	зона сельскохозяйственного использования	<p>предполагает размещение: сельскохозяйственных угодий; личных подсобных хозяйств на полевых участках; крестьянско-фермерских хозяйств; сельскохозяйственных предприятий; личных подсобных хозяйств;</p>	39512,30	41,20

1	2	3	4	5	6
			<p>рыбоводства; объектов научного обеспечения сельского хозяйства; питомников</p>		
11.	502	зона садоводческих или огороднических некоммерческих товариществ	<p>предполагает размещение: садоводческих и огороднических объединений граждан; озелененных территорий общего пользования и иных озелененных территорий; объектов инженерной инфраструктуры; объектов улично-дорожной сети. Размещение новых садоводческих или огороднических некоммерческих товариществ в границах зон затопления и подтопления допускается при условии выполнения мероприятий по защите территорий от затопления и подтопления – поднятие планировочных отметок до незатопляемых</p>	3077,02	3,21
12.	503	производственная зона сельскохозяйственных предприятий	<p>предполагает размещение: объектов сельскохозяйственного назначения объектов для обеспечения сельскохозяйственного производства, хранения и переработки сельхозпродукции, объектов научного обеспечения сельскохозяйственной деятельности; иных видов сельскохозяйственного использования</p>	128,44	0,13
13.	504	иные зоны сельскохозяйственного назначения	<p>предполагает размещение: сельскохозяйственных угодий; личных подсобных хозяйств на полевых участках; крестьянско-фермерских хозяйств; сельскохозяйственных предприятий; личных подсобных хозяйств; рыбоводства; объектов научного обеспечения сельского хозяйства; питомников; объектов капитального строительства, необходимых для разработки полезных ископаемых в границах горного отвода Оренбургского НГКМ</p>	22731,89	23,70
14.	600	зона рекреационного назначения	<p>предполагает размещение: озелененных территорий общего пользования и иных озелененных территорий (лесопарков, парков, садов, скверов, бульваров, городских лесов);</p>	1078,51	1,12

1	2	3	4	5	6
			<p>объектов отдыха и оздоровления (оздоровительных учреждений, оздоровительно-спортивных лагерей, пляжей, иных объектов отдыха и туризма); особо охраняемых природных территорий (государственных природных заповедников (в том числе биосферных заповедников), национальных парков, природных парков, государственных природных заказников, памятников природы, дендрологических парков и ботанических садов); объектов курортной деятельности, санаторной деятельности; зоопарков, лугопарков, гидропарков, тематических парков иных видов; объектов для обеспечения занятий спортом в помещениях; площадок для занятий спортом; оборудованных площадок для занятий спортом; спортивных баз; объектов туристического обслуживания; причалов для маломерных судов; объектов немагистральной улично-дорожной сети; объектов инженерной инфраструктуры набережных и пляжей; акваторий</p>		
15.	601	зона озелененных территорий общего пользования (лесопарки, парки, сады, скверы, бульвары, городские леса)	<p>предполагает размещение: озелененных территорий общего пользования (лесопарки, парки, сады, скверы, бульвары, городские леса) естественного природного ландшафта и иных озелененных территории; особо охраняемых природных территорий; площадок для занятий спортом; оборудованных площадок для занятий спортом; причалов для маломерных судов; набережных и пляжей; акваторий</p>	4176,69	4,35
16.	602	зона отдыха	<p>предполагает размещение: озелененных территорий общего пользования и иных озелененных территорий (лесопарков, парков, садов, скверов, бульваров, городских лесов); объектов отдыха и оздоровления (оздоровительных учреждений, оздоровительно-</p>	172,20	0,18

1	2	3	4	5	6
			спортивных лагерей, пляжей, иных объектов отдыха и туризма); объектов курортной деятельности, санаторной деятельности; объектов для обеспечения занятий спортом в помещениях; площадок для занятий спортом; оборудованных площадок для занятий спортом; спортивных баз; объектов туристического обслуживания; причалов для маломерных судов; объектов немагистральной улично-дорожной сети; объектов инженерной инфраструктуры		
17.	605	зона лесов	предполагает размещение лесов Оренбургского и Краснохолмского лесничеств	3098,32	3,23
18.	701	зона кладбищ	предполагает размещение: объектов ритуальной деятельности (кладбищ, крематориев и мест захоронения); соответствующих культовых сооружений; объектов по производству продукции ритуально-обрядового назначения	373,21	0,39
19.	702	зона складирования и захоронения отходов	предполагает ликвидацию с последующей рекультивацией полигона твердых коммунальных отходов	252,78	0,26
20.	800	зона режимных территорий	предполагает размещение: режимных территорий и объектов; объектов обеспечения обороны и безопасности; объектов обеспечения вооруженных сил; объектов немагистральной улично-дорожной сети; объектов инженерной инфраструктуры	1586,69	1,65
21.	900	зона акваторий	предполагает размещение: водных объектов общего пользования; объектов специального пользования водными объектами; гидротехнических сооружений	934,96	0,97
22.	1000	иная зона (зона естественного природного ландшафта)	предполагает сохранение естественного природного ландшафта; не предусматривает размещение объектов капитального строительства, за исключением линейных объектов	1045,36	1,09

¹⁾ Объекты улично-дорожной сети, объекты инженерной инфраструктуры, территории общего пользования могут располагаться в любой функциональной зоне; границы территорий, необходимые для размещения линейных объектов, определяются при подготовке документации по планировке территории с учетом классификации объектов улично-дорожной сети, категорий автомобильных дорог, границ планируемых охранных зон (для объектов инженерной инфраструктуры); земельный участок может располагаться в нескольких функциональных зонах.

²⁾ Строительство и реконструкция объектов капитального строительства в водоохранной зоне осуществляется в соответствии с Водным кодексом Российской Федерации. В границах зон затопления, подтопления запрещается строительство объектов капитального строительства, не обеспеченных сооружениями и (или) методами инженерной защиты территорий, и объектов от негативного воздействия вод.

Баланс функциональных зон

Таблица 10¹

Баланс функциональных зон города Оренбурга

№ п/п	Индекс зоны	Наименование функциональной зоны	Площадь (гектаров)	
			значение	процентов
1	2	3	4	5
Общая площадь города Оренбурга			32855,90	100
1.	100	Жилая зона	2841,05	8,65
2.	101	Зона застройки индивидуальными жилыми домами	3298,11	10,04
3.	200	Зона смешанной и общественно-деловой застройки	828,56	2,52
4.	300	Общественно-деловая зона	718,85	2,19
5.	302	Зона специализированной общественной застройки	447,53	1,36
6.	400	Производственная зона	3737,38	11,38
7.	404	Зона инженерной инфраструктуры	314,22	0,96
8.	405	Зона транспортной инфраструктуры	942,43	2,87
9.	405/1	Зона транспортной инфраструктуры (подзона улично-дорожной сети)	1788,22	5,44
10.	501	Зона сельскохозяйственного использования	7318,60	22,27
11.	504	Иные зоны сельскохозяйственного назначения	5,22	0,02
12.	503	Производственная зона сельскохозяйственных предприятий	4,56	0,01
13.	502	Зона садоводческих или огороднических некоммерческих товариществ	3076,04	9,36
14.	600	Зона рекреационного назначения	1077,92	3,28
15.	601	Зона озелененных территорий общего пользования (лесопарки, парки, сады, скверы, бульвары, городские леса)	3033,48	9,23
16.	602	Зона отдыха	158,36	0,48
17.	701	Зона кладбищ	334,01	1,02
18.	800	Зона режимных территорий	1560,34	4,75
19.	900	Зона акваторий	324,58	0,99
20.	1000	Иная зона (зона естественного природного ландшафта)	1046,44	3,18

Таблица 10²

Баланс функциональных зон поселка Нижнесакмарский

№ п/п	Индекс зоны	Наименование функциональной зоны	Площадь (гектаров)	
			значение	процентов
1	2	3	4	5
Общая площадь поселка Нижнесакмарский			944,95	100
1.	101	Зона застройки индивидуальными жилыми домами	605,72	64,10
2.	300	Общественно-деловая зона	0,24	0,03
3.	302	Зона специализированной общественной застройки	31,06	3,29
4.	400	Производственная зона	55,63	5,89
5.	404	Зона инженерной инфраструктуры	1,65	0,17
6.	405	Зона транспортной инфраструктуры	1,83	0,19
7.	405/1	Зона транспортной инфраструктуры (подзона улично-дорожной сети)	82,04	8,68

8.	601	Зона озелененных территорий общего пользования (лесопарки, парки, сады, скверы, бульвары, городские леса)	165,91	17,56
9.	1000	Иная зона (зона естественного природного ландшафта)	0,87	0,09

Таблица 10³

Баланс функциональных зон села Пруды

№ п/п	Индекс зоны	Наименование функциональной зоны	Площадь (гектаров)	
			значение	про- цен- тов
1	2	3	4	5
Общая площадь села Пруды			245,06	100
1.	101	Зона застройки индивидуальными жилыми домами	94,23	38,45
2.	302	Зона специализированной общественной застройки	10,1	4,12
3.	300	Общественно-деловая зона	0,81	0,33
4.	404	Зона инженерной инфраструктуры	0,09	0,04
5.	405	Зона транспортной инфраструктуры	0,08	0,03
6.	405/1	Зона транспортной инфраструктуры (подзона улично-дорожной сети)	28,01	11,43
7.	501	Зона сельскохозяйственного использования	41,63	16,99
8.	503	Производственная зона сельскохозяйственных предприятий	50,14	20,46
9.	600	Зона озелененных территорий общего пользования (лесопарки, парки, сады, скверы, бульвары, городские леса)	6,02	2,46
10.	701	Зона кладбищ	3,52	1,44
11.	900	Зона акваторий	10,43	4,26

Таблица 10⁴

Баланс функциональных зон поселка Каргала

№ п/п	Индекс зоны	Наименование функциональной зоны	Площадь (гектаров)	
			значение	про- цен- тов
1	2	3	4	5
Общая площадь поселка Каргала			207,02	100
1.	101	Зона застройки индивидуальными жилыми домами	65,27	31,53
2.	300	Общественно-деловая зона	1,06	0,51
3.	302	Зона специализированной общественной застройки	5,74	2,77
4.	400	Производственная зона	14,76	7,13
5.	404	Зона инженерной инфраструктуры	0,59	0,28
6.	405	Зона транспортной инфраструктуры	2,70	1,30
7.	405/1	Зона транспортной инфраструктуры (подзона улично-дорожной сети)	13,83	6,68
8.	501	Зона сельскохозяйственного использования	14,91	7,20
9.	601	Зона озелененных территорий общего пользования (лесопарки, парки, сады, скверы, бульвары, городские леса)	85,88	41,48
10.	900	Зона акваторий	2,28	1,10

Баланс функциональных зон поселка Холодные Ключи

№ п/п	Индекс зоны	Наименование функциональной зоны	Площадь (гектаров)	
			значение	про- цен- тов
1	2	3	4	5
Общая площадь поселка Холодные Ключи			166,81	100
1.	101	Зона застройки индивидуальными жилыми домами	91,62	54,92
2.	300	Общественно-деловая зона	4,02	2,41
3.	302	Зона специализированной общественной застройки	5,02	3,01
4.	400	Производственная зона	4,26	2,55
5.	404	Зона инженерной инфраструктуры	0,03	0,02
6.	405	Зона транспортной инфраструктуры	0,59	0,35
7.	405/1	Зона транспортной инфраструктуры (подзона улично-дорожной сети)	30,45	18,25
8.	501	Зона сельскохозяйственного использования	2,89	1,73
9.	503	Производственная зона сельскохозяйственных предприятий	4,49	2,69
10.	601	Зона озелененных территорий общего пользования (лесопарки, парки, сады, скверы, бульвары, городские леса)	23,31	13,97
11.	900	Зона акваторий	0,13	0,08

Баланс функциональных зон поселка Самородово

№ п/п	Индекс зоны	Наименование функциональной зоны	Площадь (гектаров)	
			значение	про- цен- тов
1	2	3	4	5
Общая площадь поселка Самородово			220,53	100
1.	101	Зона застройки индивидуальными жилыми домами	69,56	31,54
2.	300	Общественно-деловая зона	0,95	0,43
3.	302	Зона специализированной общественной застройки	3,25	1,47
4.	400	Производственная зона	23,06	10,46
5.	404	Зона инженерной инфраструктуры	0,17	0,08
6.	405/1	Зона транспортной инфраструктуры (подзона улично-дорожной сети)	22,46	10,18
7.	501	Зона сельскохозяйственного использования	55,60	25,21
8.	503	Производственная зона сельскохозяйственных предприятий	5,79	2,63
9.	601	Зона озелененных территорий общего пользования (лесопарки, парки, сады, скверы, бульвары, городские леса)	38,19	17,32
10.	701	Зона кладбищ	0,31	0,14
11.	900	Зона акваторий	1,19	0,54

Баланс функциональных зон поселка Бердянка

№ п/п	Индекс зоны	Наименование функциональной зоны	Площадь (гектаров)	
			значение	про- цен- тов
1	2	3	4	5
Общая площадь поселка Бердянка			184,01	100
1.	101	Зона застройки индивидуальными жилыми домами	39,84	21,65
2.	300	Общественно-деловая зона	0,48	0,26
3.	302	Зона специализированной общественной застройки	3,60	1,96
4.	400	Производственная зона	50,25	27,31
5.	404	Зона инженерной инфраструктуры	0,90	0,49
6.	405/1	Зона транспортной инфраструктуры (подзона улично-дорожной сети)	16,34	8,88
7.	601	Зона озелененных территорий общего пользования (лесопарки, парки, сады, скверы, бульвары, городские леса)	72,19	39,23
8.	701	Зона кладбищ	0,26	0,14
9.	900	Зона акваторий	0,15	0,08

Таблица 10⁸

Баланс функциональных зон села Городище

№ п/п	Индекс зоны	Наименование функциональной зоны	Площадь (гектаров)	
			значение	про- цен- тов
1	2	3	4	5
Общая площадь села Городище			690,66	100
1.	101	Зона застройки индивидуальными жилыми домами	177,04	25,63
2.	300	Общественно-деловая зона	3,59	0,52
3.	302	Зона специализированной общественной застройки	11,98	1,73
4.	400	Производственная зона	45,35	6,57
5.	404	Зона инженерной инфраструктуры	0,09	0,01
6.	405	Зона транспортной инфраструктуры	0,34	0,05
7.	405/1	Зона транспортной инфраструктуры (подзона улично-дорожной сети)	57,39	8,31
8.	501	Зона сельскохозяйственного использования	88,84	12,86
10.	601	Зона озелененных территорий общего пользования (лесопарки, парки, сады, скверы, бульвары, городские леса)	283,94	41,11
11.	701	Зона кладбищ	4,85	0,70
12.	900	Зона акваторий	17,25	2,50

Баланс функциональных зон поселка Троицкий

№ п/п	Индекс зоны	Наименование функциональной зоны	Площадь (гектаров)	
			значение	про- цен- тов
1	2	3	4	5
Общая площадь поселка Троицкий			108,38	100
1.	101	Зона застройки индивидуальными жилыми домами	44,28	40,86
2.	400	Производственная зона	2,07	1,91
3.	404	Зона инженерной инфраструктуры	0,15	0,14
4.	405	Зона транспортной инфраструктуры	1,18	1,11
5.	405/1	Зона транспортной инфраструктуры (подзона улично-дорожной сети)	9,36	8,64
6.	501	Зона сельскохозяйственного использования	37,45	34,55
7.	601	Зона озелененных территорий общего пользования (лесопарки, парки, сады, скверы, бульвары, городские леса)	13,87	12,80

Баланс функциональных зон села Краснохолм

№ п/п	Индекс зоны	Наименование функциональной зоны	Площадь (гектаров)	
			значение	про- цен- тов
1	2	3	4	5
Общая площадь села Краснохолм			1025,20	100
1.	101	Зона застройки индивидуальными жилыми домами	417,04	40,68
2.	300	Общественно-деловая зона	3,32	0,32
3.	302	Зона специализированной общественной застройки	16,21	1,58
4.	400	Производственная зона	53,98	5,27
5.	404	Зона инженерной инфраструктуры	1,22	0,12
6.	405	Зона транспортной инфраструктуры	3,44	0,34
7.	405/1	Зона транспортной инфраструктуры (подзона улично-дорожной сети)	103,71	10,12
8.	501	Зона сельскохозяйственного использования	1,27	0,12
9.	503	Производственная зона сельскохозяйственных предприятий	58,96	5,75
10.	601	Зона озелененных территорий общего пользования (лесопарки, парки, сады, скверы, бульвары, городские леса)	351,90	34,33
11.	701	Зона кладбищ	6,82	0,67
12.	900	Зона акваторий	7,33	0,71

Баланс функциональных зон поселка Красный Партизан

№ п/п	Индекс зоны	Наименование функциональной зоны	Площадь (гектаров)	
			значение	про- цен- тов
1	2	3	4	5
Общая площадь поселка Красный Партизан			53,67	100
1.	101	Зона застройки индивидуальными жилыми домами	26,78	49,90
2.	405	Зона транспортной инфраструктуры	0,19	0,35
3.	405/1	Зона транспортной инфраструктуры (подзона улично-дорожной сети)	5,53	10,30
4.	601	Зона озелененных территорий общего пользования (лесопарки, парки, сады, скверы, бульвары, городские леса)	20,88	38,90
5.	900	Зона акваторий	0,29	0,54

Таблица 11

Сведения о планируемых для размещения в функциональных зонах объектах федерального значения, объектах регионального значения, объектах местного значения, за исключением линейных объектов

№ п/п	Наименование функциональной зоны	Сведения о планируемых для размещения в функциональной зоне объектах федерального значения, объектах регионального значения, объектах местного значения
1	2	3
1.	Жилая зона	<p>объекты федерального значения: не предусмотрены;</p> <p>объекты регионального значения:</p> <p>строительство физкультурно-оздоровительного комплекса с игровым залом и бассейном для училища Олимпийского резерва, ул. Братская, (2.3);</p> <p>ПК-4 – комплекс мероприятий по переводу тепловых нагрузок на котельную «Уральская» (строительство БМК) (5.12);</p> <p>строительство БМК (вместо 16 сущ. котельных) – вместо кот. Харьковская (5.8);</p> <p>строительство БМК (вместо 16 сущ. котельных) – вместо котельной Дубки (5.16);</p> <p>объект обеспечения пожарной безопасности (6.2)¹⁾;</p> <p>газопровод высокого давления от ул. Уральской в пойме р. Урал до Загородного шоссе в г. Оренбурге;</p> <p>объекты местного значения: указаны в таблицах 1–8</p>
2.	Зона застройки индивидуальными жилыми домами	<p>объекты федерального значения: не предусмотрены;</p> <p>объекты регионального значения:</p> <p>объект обеспечения пожарной безопасности (6.3)¹⁾;</p> <p>укрупнение и строительство одной блочно-модульной котельной вместо 2 котельных (гаражи Управления Министерства внутренних дел по Оренбургской области, трикотажная фабрика) (5.9);</p> <p>газопровод пос. Нижнесакмарский, г. Оренбург;</p>

1	2	3
		объекты местного значения: указаны в таблицах 1–8
3.	Зона смешанной и общественно-деловой застройки	<p>объекты федерального значения: реконструкция здания Оренбургского государственного цирка ФГУП «Росгосцирк» (1.2);</p> <p>объекты регионального значения: строительство музыкального театра (1.1); реконструкция здания «Дом Тимашевых» для размещения второй сцены ГАУК «Оренбургский государственный театр кукол» (1.3); строительство БМК (вместо 16 сущ. котельных) – вместо кот. ПТУ-16 (5.7); строительство БМК (вместо 16 сущ. котельных) – вместо кот. Гугучинская (5.10); строительство БМК (вместо 16 сущ. котельных) – вместо кот. Чичерина (5.11); строительство БМК (вместо 16 сущ. котельных) – вместо кот. Советская (5.17); газопровод пос. Красный Маяк г. Оренбург;</p> <p>объекты местного значения: указаны в таблицах 1–8</p>
4.	Общественно-деловая зона	<p>объекты федерального значения: реконструкция спорткомплекса Оренбургского государственного педагогического университета федерального бюджетного образовательного учреждения высшего образования «Оренбургский государственный педагогический университет» (2.1);</p> <p>объекты регионального значения: строительство здания для государственного архива Оренбургской области в г. Оренбурге (1.4); индустриальный парк «Оренбургский пуховый платок» (7.2);</p> <p>объекты местного значения: указаны в таблицах 1–8</p>
5.	Зона специализированной общественной застройки	<p>объекты федерального значения: не предусмотрены;</p> <p>объекты регионального значения: строительство центра обслуживания инвалидов, ул. Мало-Луговая (3.1); реконструкция ГБУЗ «Оренбургская областная клиническая больница № 1», г. Оренбург, ул. Аксакова, 23 (4.2); реконструкция поликлиники, просп. Братьев Коростелевых, 141 на 750 пос./смену (4.1); строительство многопрофильной областной детской клинической больницы на 430 коек, ул. Гаранькина (4.3); строительство ледовой арены с двумя катками в г. Оренбурге (2.2);</p> <p>объекты местного значения: указаны в таблицах 1–8</p>
6.	Производственная зона	<p>объекты федерального значения: не предусмотрены;</p> <p>объекты регионального значения: реконструкция ГРС с. Пруды (6.1); реконструкция ПС 110/10 кВ Степная (5.1); реконструкция ПС 110/10кВ Индустриальная (5.2); реконструкция ПС 110/10кВ Инвертор (5.5);</p> <p>особая экономическая зона промышленно-</p>

1	2	3
		<p>производственного типа «Оренбуржье» (7.1); объект обеспечения пожарной безопасности (6.1)¹⁾; объект обеспечения пожарной безопасности (6.4)¹⁾; строительство БМК (вместо 16 сущ. котельных) – вместо котельной Мебельный комбинат (5.13); строительство БМК (вместо 16 сущ. котельных) – вместо кот. Третьяка (5.14); строительство БМК (вместо 16 сущ. котельных) – вместо котельной Мебельная фабрика (5.15); объекты местного значения: не предусмотрены</p>
7.	Зона транспортной инфраструктуры	<p>объект федерального значения: электрификация участка железнодорожных путей общего пользования протяженностью Кинель–Оренбург (9.1); объекты регионального значения: не предусмотрены; объекты местного значения: указаны в таблицах 1–8</p>
8.	Зона транспортной инфраструктуры (подзона улично-дорожной сети)	<p>объекты федерального значения: реконструкция автомобильной дороги А-305 Оренбург–Илек– граница с Республикой Казахстан (8.1); строительство обхода г. Оренбурга (автомобильная дорога Р-239 Казань– Оренбург–Акбулак– граница с Республикой Казахстан (8.2); реконструкция автомобильной дороги Р-239 Казань–Оренбург– Акбулак– граница с Республикой Казахстан (8.4); объекты регионального значения: строительство автомобильной дороги Нижнесакмарский–Известковое с подъездом к памятнику природы регионального значения «Гора Гребени» в г. Оренбурге и Сакмарском районе Оренбургской области (8.3); строительство автомобильной дороги Подъезд к г. Оренбургу от автомобильной дороги Оренбург–Беляевка с мостом через р. Урал (8.5); строительство моста планируемой автомобильной дороги по ул. Степана Разина через реку Урал (8.5.1); строительство транспортной развязки на пересечении планируемой автомобильной дороги по ул. Степана Разина и автомобильной дороги регионального значения 53К-104000 (8.5.2); объекты местного значения: указаны в таблицах 1–8</p>
9.	Зона инженерной инфраструктуры	<p>объекты федерального значения: не предусмотрены; объекты регионального значения: реконструкция ПС 110/10/6кВ Юго-Восточная (5.3); реконструкция ПС 110/35/10кВ Пугачевская (5.4); реконструкция «ВЛ-110 кВ СТЭЦ - ПСТ Пугачи» (5.6); сети водоводов от Ивановского водозабора; объекты местного значения: не предусмотрены</p>
10.	Зона сельскохозяйственного использования	<p>объекты федерального значения: не предусмотрены; объекты регионального значения: не предусмотрены; объекты местного значения: не предусмотрены</p>
11.	Иные зоны сельскохозяйственного назначения	

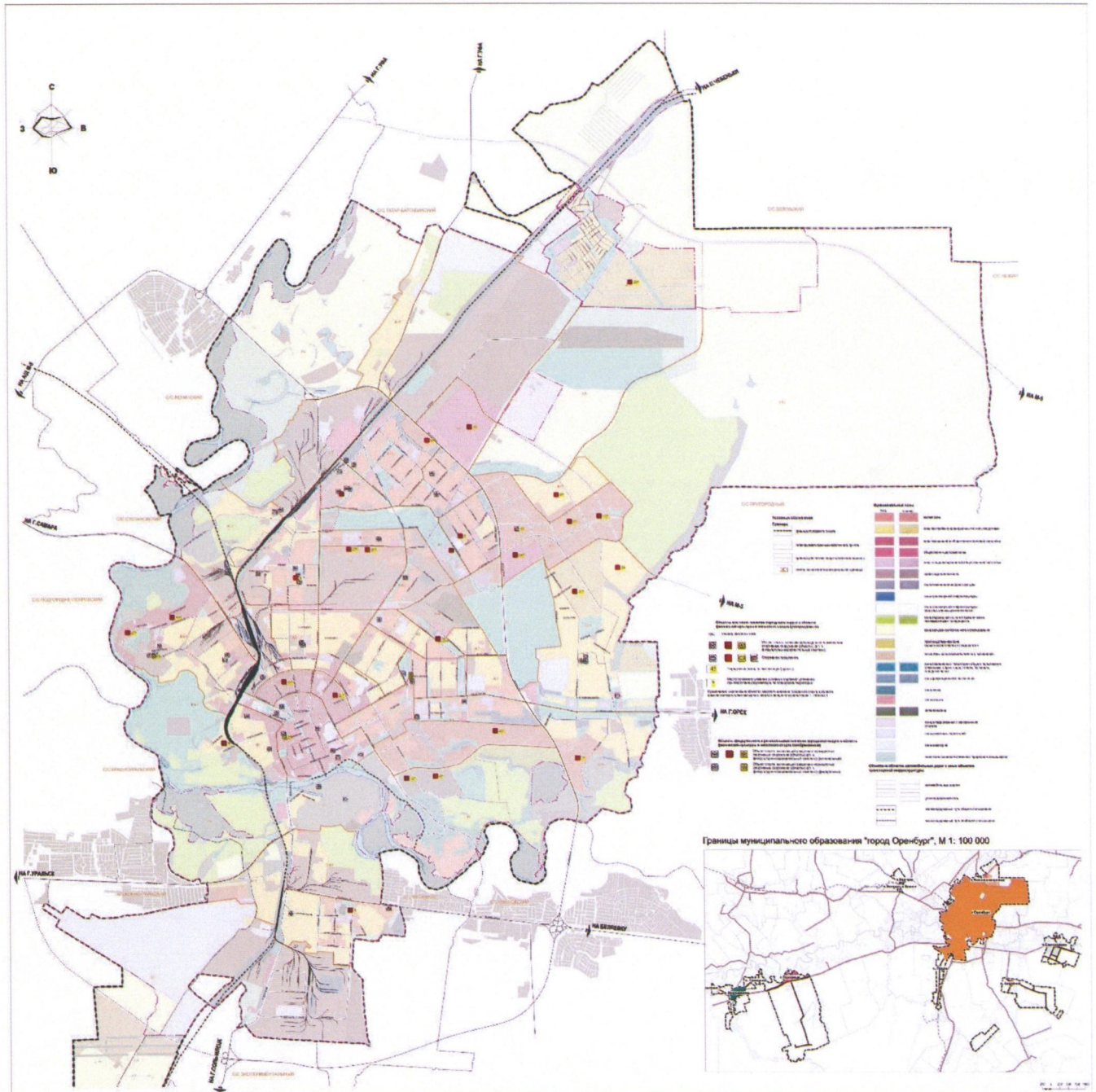
1	2	3
12.	Производственная зона сельскохозяйственных предприятий	
13.	Зона садоводческих или огороднических некоммерческих товариществ	объекты федерального значения: не предусмотрены; объекты регионального значения: не предусмотрены; объекты местного значения: указаны в таблицах 1–8
14.	Зона рекреационного назначения	
15.	Зона озелененных территорий общего пользования (лесопарки, парки, сады, скверы, бульвары, городские леса)	
16.	Зона отдыха	объекты федерального значения: не предусмотрены; объекты регионального значения: не предусмотрены; объекты местного значения: не предусмотрены
17.	Зона кладбищ	объекты федерального значения: не предусмотрены; объекты регионального значения: не предусмотрены; объекты местного значения: указаны в таблицах 1–8
18.	Зона режимных территорий	объекты федерального значения: не предусмотрены; объекты регионального значения: не предусмотрены; объекты местного значения: не предусмотрены
19.	Зона лесов	
20.	Зона складирования и захоронения отходов	объекты федерального значения: не предусмотрены; объекты регионального значения: закрытие и ликвидация мусоросортировочного комплекса в г. Оренбурге (10.1) ²⁾ ; объекты местного значения: не предусмотрены
21.	Зона акваторий	объекты федерального значения: не предусмотрены; объекты регионального значения: не предусмотрены; объекты местного значения: не предусмотрены
22.	Иная зона (зона естественного ландшафта)	

¹⁾ Предложение по внесению изменений в схему территориального планирования Оренбургской области;

²⁾ Генеральным планом муниципального образования город Оренбург Оренбургской области планируется мероприятие по ликвидации/выносу существующего полигона ТКО за пределы МО город Оренбург, а также объектов сопутствующей деятельности. Мероприятие запланировано после определения зоны складирования и захоронения отходов за границами МО город Оренбург в соответствии с территориальной схемой обращения с отходами Оренбургской области.

Приложение № 2
к постановлению Правительства
Оренбургской области
от 21.05.2024 № 454-пн

Карта планируемого размещения объектов местного значения муниципального образования город Оренбург Оренбургской области в области физической культуры и массового спорта
(город Оренбург, поселок Нижнесакмарский)
Масштаб 1:10000



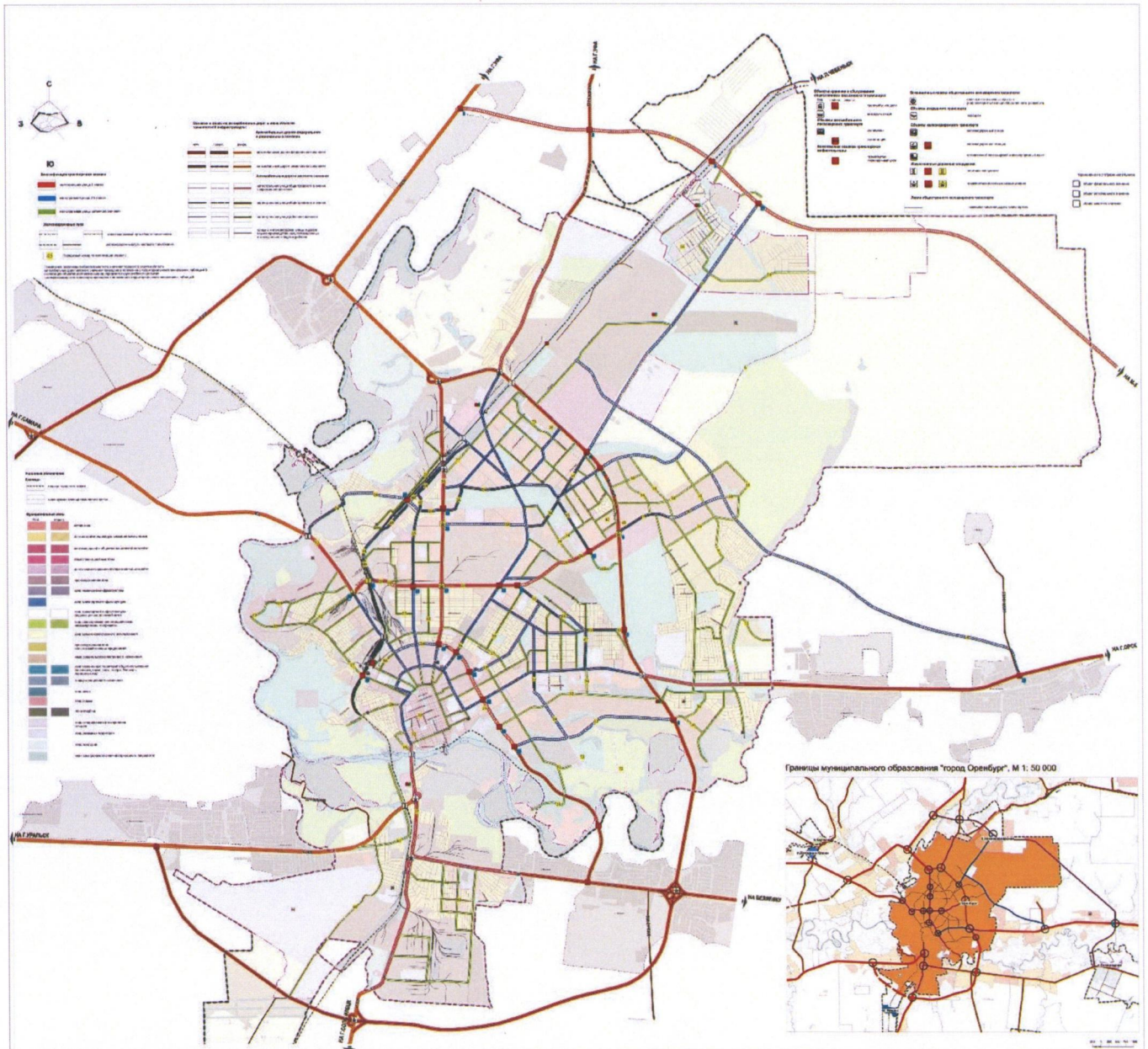
Приложение № 3
к постановлению Правительства
Оренбургской области
от 21.05.2024 № 454-пн

Карта планируемого размещения объектов местного значения
муниципального образования город Оренбург Оренбургской области
в области образования
(город Оренбург, поселок Нижнесакмарский)
Масштаб 1:10000



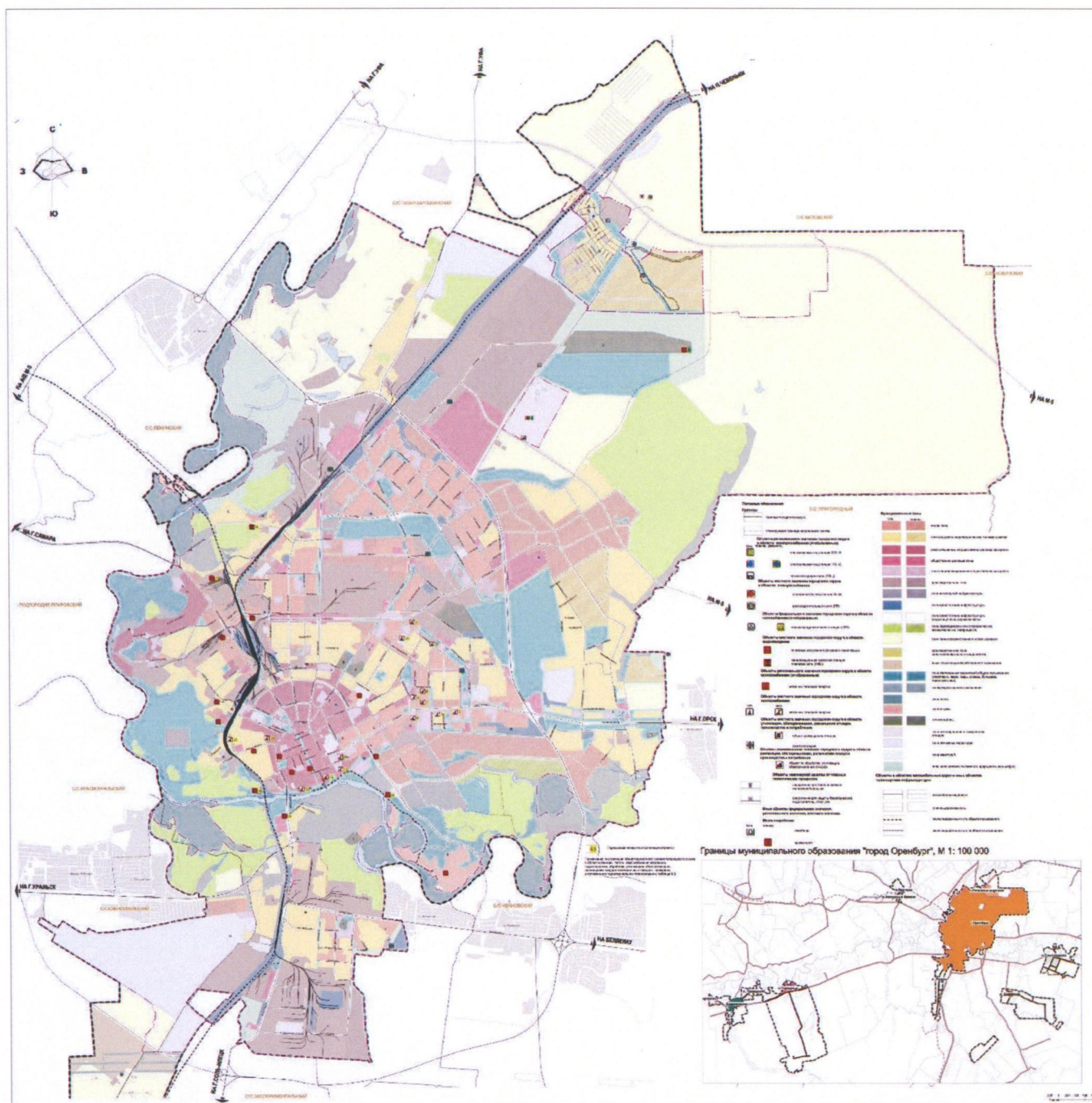
Приложение № 5
к постановлению Правительства
Оренбургской области
от 21.05.2024 № 454-пн

Карта планируемого размещения объектов местного значения
муниципального образования город Оренбург Оренбургской области в области
автомобильных дорог местного значения
(город Оренбург, поселок Нижнесакмарский)
Масштаб 1:10000



Приложение № 6
к постановлению Правительства
Оренбургской области
от 21.05.2024 № 454-м

Карта планируемого размещения объектов местного значения
муниципального образования город Оренбург Оренбургской области в области
электро-, тепло-, газо-, и водоснабжения населения, водоотведения, обработки,
утилизации, обезвреживания, размещения твердых коммунальных отходов
(город Оренбург, поселок Нижнесакмарский)
Масштаб 1:10000



Приложение № 7
к постановлению Правительства
Оренбургской области
от 21.05.2024 № 454-рпз

Карта планируемого размещения объектов местного значения
муниципального образования город Оренбург Оренбургской области в области
массового отдыха (рекреации) и озелененных территорий общего пользования
(город Оренбург, поселок Нижнесакмарский)
Масштаб 1:10000



Приложение № 8
к постановлению Правительства
Оренбургской области
от 21.05.2024 № 454-пр

Карта планируемого размещения объектов местного значения
муниципального образования город Оренбург Оренбургской области
(поселки Бердянка, Каргала, Самородово, Холодные Ключи, Красный Партизан,
Троицкий, села Пруды, Городище, Краснохолм)
Масштаб 1:2000



Приложение № 10
к постановлению Правительства
Оренбургской области
от 21.05.2024 № 454-нн

Сведения о границах населенных пунктов

ГРАФИЧЕСКОЕ ОПИСАНИЕ					
местоположения границ населенных пунктов, территориальных зон, особо охраняемых природных территорий, зон с особыми условиями использования территории муниципального образования город Оренбург Оренбургской области					
(наименование объекта, местоположение границ которого описано (далее – объект))					
Раздел 1					
Сведения об объекте					
№ п/п	Характеристики объекта			Описание характеристик	
1	2			3	
1.	Местоположение объекта			Оренбургская область, МО город Оренбург, город Оренбург	
2.	Площадь объекта +/- величина погрешности определения площади (P +/- Дельта P)			328585404 +/- 158611 кв. метров	
3.	Иные характеристики объекта			-	
Раздел 2					
Сведения о местоположении границ объекта					
1. Система координат: -					
2. Сведения о характерных точках границ объекта					
Обозначение характерных точек границ	Координаты (метров)		Метод определения координат характерной точки	Средняя квадратическая погрешность положения характерной точки (Mt) (метров)	Описание обозначения точки на местности (при наличии)
	X	Y			
1	2	3	4	5	6
-	-	-	-	-	-
3. Сведения о характерных точках части (частей) границы объекта					
Обозначение характерных точек части границы	Координаты (метров)		Метод определения координат характерной точки	Средняя квадратическая погрешность положения характерной точки (Mt) (метров)	Описание обозначения точки на местности (при наличии)
	X	Y			
1	2	3	4	5	6
-	-	-	-	-	-

Раздел 3							
Сведения о местоположении измененных (уточненных) границ объекта							
1. Система координат МСК-56, зона 2							
2. Сведения о характерных точках границ объекта							

Обозначение характерных точек границ	Существующие координаты (метров)		Измененные (уточненные) координаты (метров)		Метод определения координат характерной точки	Средняя квадратическая погрешность положения характерной точки (Mt) (метров)	Описание обозначения точки на местности (при наличии)
	X	Y	X	Y			
1	2	3	4	5	6	7	8
1	422783.52	2296981.89	436055.17	2325162.68	картометрический метод	2.50	закрепление отсутствует
2	422934.84	2297058.18	436546.00	2325093.11	картометрический метод	2.50	закрепление отсутствует
3	422862.71	2297170.19	437151.95	2324936.33	картометрический метод	2.50	закрепление отсутствует
4	422659.61	2297483.36	437534.38	2324947.97	картометрический метод	2.50	закрепление отсутствует
5	422628.78	2297542.78	437963.77	2325006.95	картометрический метод	2.50	закрепление отсутствует
6	422679.83	2297585.14	438321.12	2324923.97	картометрический метод	2.50	закрепление отсутствует
7	422740.01	2297634.27	438547.47	2324887.25	картометрический метод	2.50	закрепление отсутствует
8	422772.38	2297661.51	438922.47	2324870.63	картометрический метод	2.50	закрепление отсутствует
9	422821.04	2297688.67	439737.82	2324754.11	картометрический метод	2.50	закрепление отсутствует
10	422721.21	2297843.44	439801.00	2324748.74	картометрический метод	2.50	закрепление отсутствует
11	422543.00	2298125.71	440798.84	2324712.80	картометрический метод	2.50	закрепление отсутствует
12	422477.28	2298229.80	441705.97	2324719.28	картометрический метод	2.50	закрепление отсутствует
13	422477.77	2298243.10	441722.07	2324256.14	картометрический метод	2.50	закрепление отсутствует
14	422482.37	2298368.10	441735.66	2323865.66	картометрический метод	2.50	закрепление отсутствует
15	422530.64	2298399.58	442707.29	2323832.00	картометрический метод	2.50	закрепление отсутствует
16	422602.84	2298442.78	442712.15	2323831.82	картометрический метод	2.50	закрепление отсутствует
17	422470.81	2298706.74	442726.99	2323790.93	картометрический метод	2.50	закрепление отсутствует
18	422480.24	2298773.54	442720.59	2323131.71	картометрический метод	2.50	закрепление отсутствует

1	2	3	4	5	6	7	8
19	422495.30	2299109.07	442712.92	2321750.72	картометрический метод	2.50	закрепление отсутствует
20	422497.26	2299142.87	442707.60	2321269.61	картометрический метод	2.50	закрепление отсутствует
21	422505.85	2299204.91	442707.09	2320857.17	картометрический метод	2.50	закрепление отсутствует
22	422523.69	2299284.22	442710.11	2319561.44	картометрический метод	2.50	закрепление отсутствует
23	422536.25	2299343.71	442710.69	2319526.55	картометрический метод	2.50	закрепление отсутствует
24	422554.81	2299377.33	442709.75	2319516.01	картометрический метод	2.50	закрепление отсутствует
25	422600.08	2299976.54	442511.97	2319591.50	картометрический метод	2.50	закрепление отсутствует
26	422721.50	2300540.15	442423.06	2319757.48	картометрический метод	2.50	закрепление отсутствует
27	422728.81	2300588.04	442326.16	2319863.97	картометрический метод	2.50	закрепление отсутствует
28	422772.41	2300789.44	442316.06	2319875.07	картометрический метод	2.50	закрепление отсутствует
29	422805.18	2300949.27	442277.33	2319883.03	картометрический метод	2.50	закрепление отсутствует
30	422844.38	2301141.55	442083.46	2319922.86	картометрический метод	2.50	закрепление отсутствует
31	422894.73	2301431.82	440989.52	2319917.09	картометрический метод	2.50	закрепление отсутствует
32	422923.12	2301643.69	440985.34	2319576.78	картометрический метод	2.50	закрепление отсутствует
33	422945.76	2301817.05	440983.23	2319404.51	картометрический метод	2.50	закрепление отсутствует
34	422946.97	2301835.51	440277.58	2319399.98	картометрический метод	2.50	закрепление отсутствует
35	422949.09	2301851.48	440231.84	2318663.10	картометрический метод	2.50	закрепление отсутствует
36	423064.23	2301851.64	440231.87	2317395.60	картометрический метод	2.50	закрепление отсутствует
37	423056.60	2301794.54	440389.72	2317331.65	картометрический метод	2.50	закрепление отсутствует
38	423080.79	2301791.09	440339.39	2316635.40	картометрический метод	2.50	закрепление отсутствует
39	423110.03	2301786.97	440378.11	2316470.79	картометрический метод	2.50	закрепление отсутствует
40	423139.94	2301783.76	440386.55	2316368.45	картометрический метод	2.50	закрепление отсутствует
41	423139.41	2301778.16	440335.41	2316369.02	картометрический метод	2.50	закрепление отсутствует
42	423152.54	2301775.55	440338.51	2316338.66	картометрический метод	2.50	закрепление отсутствует

1	2	3	4	5	6	7	8
43	423165.85	2301851.78	440331.47	2315460.87	картометрический метод	2.50	закрепление отсутствует
44	423169.82	2301874.55	440336.10	2315318.37	картометрический метод	2.50	закрепление отсутствует
45	423461.29	2301853.90	440354.62	2314748.37	картометрический метод	2.50	закрепление отсутствует
46	423464.59	2301853.68	440365.50	2314413.51	картометрический метод	2.50	закрепление отсутствует
47	423475.04	2301852.97	440374.76	2314128.51	картометрический метод	2.50	закрепление отсутствует
48	423484.88	2301851.61	440384.84	2313818.27	картометрический метод	2.50	закрепление отсутствует
49	423489.88	2301850.92	440385.65	2313793.33	картометрический метод	2.50	закрепление отсутствует
50	423494.27	2301852.21	440412.55	2312965.42	картометрический метод	2.50	закрепление отсутствует
51	423519.40	2301853.04	440497.00	2313027.46	картометрический метод	2.50	закрепление отсутствует
52	423523.70	2301853.18	440500.28	2313027.18	картометрический метод	2.50	закрепление отсутствует
53	423525.88	2301853.26	440502.25	2312983.50	картометрический метод	2.50	закрепление отсутствует
54	423537.02	2301853.63	440504.00	2312986.00	картометрический метод	2.50	закрепление отсутствует
55	423515.50	2301649.59	440530.76	2313008.66	картометрический метод	2.50	закрепление отсутствует
56	423596.83	2301645.44	440557.08	2313027.76	картометрический метод	2.50	закрепление отсутствует
57	423636.84	2301623.44	440632.19	2312931.72	картометрический метод	2.50	закрепление отсутствует
58	423627.64	2301519.47	440941.23	2312555.29	картометрический метод	2.50	закрепление отсутствует
59	423601.72	2301487.20	441220.01	2312215.71	картометрический метод	2.50	закрепление отсутствует
60	423588.50	2301446.48	441428.60	2311961.63	картометрический метод	2.50	закрепление отсутствует
61	423588.50	2301374.01	441564.98	2312012.24	картометрический метод	2.50	закрепление отсутствует
62	423604.36	2301311.60	441793.68	2312083.47	картометрический метод	2.50	закрепление отсутствует
63	423646.15	2301197.88	441794.98	2312083.25	картометрический метод	2.50	закрепление отсутствует
64	423712.27	2301067.23	441875.40	2311922.03	картометрический метод	2.50	закрепление отсутствует
65	423770.45	2300967.79	441894.71	2311913.39	картометрический метод	2.50	закрепление отсутствует
66	423787.43	2300939.00	441956.80	2311898.67	картометрический метод	2.50	закрепление отсутствует

1	2	3	4	5	6	7	8
67	423773.68	2300928.85	441955.23	2311861.05	картометрический метод	2.50	закрепление отсутствует
68	423790.13	2300909.01	441960.11	2311848.25	картометрический метод	2.50	закрепление отсутствует
69	423800.83	2300916.27	442157.13	2311940.78	картометрический метод	2.50	закрепление отсутствует
70	423824.40	2300876.28	442768.29	2312764.75	картометрический метод	2.50	закрепление отсутствует
71	423847.15	2300833.97	442927.46	2312974.17	картометрический метод	2.50	закрепление отсутствует
72	423929.13	2300768.91	442958.79	2312978.26	картометрический метод	2.50	закрепление отсутствует
73	424066.65	2300711.26	443243.99	2312680.27	картометрический метод	2.50	закрепление отсутствует
74	424188.31	2300705.97	443235.83	2312672.14	картометрический метод	2.50	закрепление отсутствует
75	424286.16	2300719.72	443336.90	2312562.07	картометрический метод	2.50	закрепление отсутствует
76	424372.22	2300728.27	443329.97	2312554.38	картометрический метод	2.50	закрепление отсутствует
77	424413.44	2300780.65	443331.99	2312533.55	картометрический метод	2.50	закрепление отсутствует
78	424485.87	2300840.91	443339.75	2312551.56	картометрический метод	2.50	закрепление отсутствует
79	424568.14	2300887.28	443344.36	2312565.00	картометрический метод	2.50	закрепление отсутствует
80	424644.81	2300892.09	443351.21	2312590.75	картометрический метод	2.50	закрепление отсутствует
81	424750.20	2300881.20	443355.15	2312607.10	картометрический метод	2.50	закрепление отсутствует
82	424849.67	2300868.30	443385.53	2312642.59	картометрический метод	2.50	закрепление отсутствует
83	424967.97	2300830.05	443410.00	2312649.12	картометрический метод	2.50	закрепление отсутствует
84	425044.71	2300774.41	443418.58	2312654.33	картометрический метод	2.50	закрепление отсутствует
85	425107.18	2300691.51	443431.14	2312643.50	картометрический метод	2.50	закрепление отсутствует
86	425180.02	2300536.49	443456.94	2312667.57	картометрический метод	2.50	закрепление отсутствует
87	425241.79	2300391.52	443440.75	2312682.31	картометрический метод	2.50	закрепление отсутствует
88	425328.48	2300289.13	443496.05	2312733.88	картометрический метод	2.50	закрепление отсутствует
89	425413.60	2300242.78	443505.29	2312742.50	картометрический метод	2.50	закрепление отсутствует
90	425489.88	2300219.32	443561.80	2312795.19	картометрический метод	2.50	закрепление отсутствует

1	2	3	4	5	6	7	8
91	425661.39	2300218.40	443575.48	2312779.46	картометрический метод	2.50	закрепление отсутствует
92	425682.83	2300227.00	443780.16	2312963.34	картометрический метод	2.50	закрепление отсутствует
93	425817.68	2300236.97	443760.13	2312990.55	картометрический метод	2.50	закрепление отсутствует
94	425960.51	2300263.73	443811.42	2313045.57	картометрический метод	2.50	закрепление отсутствует
95	425986.35	2300281.65	443782.09	2313070.27	картометрический метод	2.50	закрепление отсутствует
96	426003.63	2300299.24	443768.70	2313087.03	картометрический метод	2.50	закрепление отсутствует
97	426135.30	2300433.20	443927.28	2313234.03	картометрический метод	2.50	закрепление отсутствует
98	426327.90	2300609.20	443930.49	2313236.99	картометрический метод	2.50	закрепление отсутствует
99	426413.80	2300585.00	443934.57	2313240.96	картометрический метод	2.50	закрепление отсутствует
100	426535.00	2300553.90	443941.81	2313247.98	картометрический метод	2.50	закрепление отсутствует
101	426746.40	2300518.40	444321.52	2313620.81	картометрический метод	2.50	закрепление отсутствует
102	426800.30	2300485.90	444716.74	2313990.44	картометрический метод	2.50	закрепление отсутствует
103	426893.60	2300466.00	444734.46	2314007.42	картометрический метод	2.50	закрепление отсутствует
104	427020.60	2300458.50	444745.89	2314015.01	картометрический метод	2.50	закрепление отсутствует
105	427166.20	2300449.80	444753.87	2314022.50	картометрический метод	2.50	закрепление отсутствует
106	427278.20	2300402.50	444761.46	2314030.48	картометрический метод	2.50	закрепление отсутствует
107	427314.84	2300346.51	445034.04	2314321.74	картометрический метод	2.50	закрепление отсутствует
108	427351.41	2300288.94	445111.36	2314390.95	картометрический метод	2.50	закрепление отсутствует
109	427459.95	2300076.90	445125.83	2314404.81	картометрический метод	2.50	закрепление отсутствует
110	427538.50	2299919.20	445170.26	2314447.32	картометрический метод	2.50	закрепление отсутствует
111	427567.70	2299855.10	445417.08	2314683.83	картометрический метод	2.50	закрепление отсутствует
112	427787.30	2299562.50	445539.20	2314800.32	картометрический метод	2.50	закрепление отсутствует
113	427886.10	2299491.00	446008.33	2315253.08	картометрический метод	2.50	закрепление отсутствует
114	427966.10	2299459.16	446116.57	2315397.77	картометрический метод	2.50	закрепление отсутствует

1	2	3	4	5	6	7	8
115	428006.20	2299443.20	446187.31	2315505.11	картометрический метод	2.50	закрепление отсутствует
116	428110.00	2299431.10	446220.36	2315555.27	картометрический метод	2.50	закрепление отсутствует
117	428198.61	2299436.74	446436.12	2316018.16	картометрический метод	2.50	закрепление отсутствует
118	428205.84	2299437.18	446578.72	2315966.93	картометрический метод	2.50	закрепление отсутствует
119	428289.81	2299476.56	446678.80	2315943.88	картометрический метод	2.50	закрепление отсутствует
120	428334.50	2299497.50	446487.05	2315510.71	картометрический метод	2.50	закрепление отсутствует
121	428468.00	2299569.80	446520.16	2315495.34	картометрический метод	2.50	закрепление отсутствует
122	428475.20	2299574.48	446365.31	2315212.70	картометрический метод	2.50	закрепление отсутствует
123	428578.28	2299574.79	446182.43	2314991.36	картометрический метод	2.50	закрепление отсутствует
124	428623.00	2299579.40	445740.66	2314583.12	картометрический метод	2.50	закрепление отсутствует
125	428635.50	2299679.90	445099.93	2313979.21	картометрический метод	2.50	закрепление отсутствует
126	428651.10	2299782.00	444930.35	2313817.60	картометрический метод	2.50	закрепление отсутствует
127	428705.80	2299892.90	444923.14	2313810.71	картометрический метод	2.50	закрепление отсутствует
128	428778.96	2299956.43	444915.73	2313803.78	картометрический метод	2.50	закрепление отсутствует
129	428901.70	2300023.70	444568.95	2313479.27	картометрический метод	2.50	закрепление отсутствует
130	429004.43	2300076.94	444117.62	2313055.37	картометрический метод	2.50	закрепление отсутствует
131	429023.24	2300085.99	444110.30	2313048.49	картометрический метод	2.50	закрепление отсутствует
132	429104.24	2300124.99	444103.00	2313041.64	картометрический метод	2.50	закрепление отсутствует
133	429164.86	2300153.83	444095.02	2313034.14	картометрический метод	2.50	закрепление отсутствует
134	429215.60	2300151.18	443969.76	2312916.39	картометрический метод	2.50	закрепление отсутствует
135	429260.23	2300148.66	443903.30	2312973.07	картометрический метод	2.50	закрепление отсутствует
136	429346.70	2300123.50	443893.64	2312984.91	картометрический метод	2.50	закрепление отсутствует
137	429428.80	2300072.50	443849.67	2312926.23	картометрический метод	2.50	закрепление отсутствует
138	429487.92	2300005.21	443828.86	2312905.75	картометрический метод	2.50	закрепление отсутствует

1	2	3	4	5	6	7	8
139	429496.00	2299994.71	443715.23	2312783.64	картометрический метод	2.50	закрепление отсутствует
140	429527.90	2299952.70	443695.51	2312802.37	картометрический метод	2.50	закрепление отсутствует
141	429569.90	2299891.17	443596.06	2312703.63	картометрический метод	2.50	закрепление отсутствует
142	429690.05	2299720.50	443585.32	2312692.66	картометрический метод	2.50	закрепление отсутствует
143	429811.04	2299571.89	443531.92	2312635.73	картометрический метод	2.50	закрепление отсутствует
144	429918.91	2299479.92	443490.92	2312596.73	картометрический метод	2.50	закрепление отсутствует
145	430009.72	2299348.79	443505.22	2312582.44	картометрический метод	2.50	закрепление отсутствует
146	430072.06	2299258.95	443494.91	2312569.45	картометрический метод	2.50	закрепление отсутствует
147	430109.88	2299228.51	443477.74	2312583.39	картометрический метод	2.50	закрепление отсутствует
148	430252.60	2299110.96	443396.52	2312505.28	картометрический метод	2.50	закрепление отсутствует
149	430268.90	2299105.86	443415.93	2312479.40	картометрический метод	2.50	закрепление отсутствует
150	430420.85	2299058.33	443386.37	2312448.65	картометрический метод	2.50	закрепление отсутствует
151	430618.11	2299018.03	443382.48	2312436.24	картометрический метод	2.50	закрепление отсутствует
152	430710.49	2299000.00	443341.90	2312394.51	картометрический метод	2.50	закрепление отсутствует
153	430821.26	2299000.68	443299.45	2312355.02	картометрический метод	2.50	закрепление отсутствует
154	430996.41	2299052.02	443300.19	2312354.31	картометрический метод	2.50	закрепление отсутствует
155	431206.15	2299131.08	443294.88	2312348.69	картометрический метод	2.50	закрепление отсутствует
156	431397.86	2299178.67	443279.74	2312332.69	картометрический метод	2.50	закрепление отсутствует
157	431562.35	2299239.35	443263.66	2312315.69	картометрический метод	2.50	закрепление отсутствует
158	431727.07	2299311.05	443283.31	2312298.02	картометрический метод	2.50	закрепление отсутствует
159	431905.70	2299370.92	443298.55	2312313.00	картометрический метод	2.50	закрепление отсутствует
160	432097.54	2299329.03	443310.19	2312324.43	картометрический метод	2.50	закрепление отсутствует
161	432267.74	2299230.23	443327.39	2312300.99	картометрический метод	2.50	закрепление отсутствует
162	432410.27	2299086.02	443123.00	2312101.50	картометрический метод	2.50	закрепление отсутствует

1	2	3	4	5	6	7	8
163	432504.54	2299023.85	442985.05	2311969.36	картометрический метод	2.50	закрепление отсутствует
164	432696.24	2299015.50	442940.20	2311940.57	картометрический метод	2.50	закрепление отсутствует
165	432814.48	2299074.33	442910.59	2311913.04	картометрический метод	2.50	закрепление отсутствует
166	432912.03	2299249.90	442828.93	2311837.65	картометрический метод	2.50	закрепление отсутствует
167	432927.82	2299422.12	442550.81	2311569.72	картометрический метод	2.50	закрепление отсутствует
168	432850.39	2299733.95	442543.16	2311560.99	картометрический метод	2.50	закрепление отсутствует
169	432800.66	2299785.04	442540.00	2311557.38	картометрический метод	2.50	закрепление отсутствует
170	432795.95	2299810.39	442532.92	2311549.31	картометрический метод	2.50	закрепление отсутствует
171	432776.49	2299937.75	442529.84	2311545.81	картометрический метод	2.50	закрепление отсутствует
172	432767.13	2300076.93	442299.78	2311332.92	картометрический метод	2.50	закрепление отсутствует
173	432777.47	2300249.93	442283.70	2311351.35	картометрический метод	2.50	закрепление отсутствует
174	432795.95	2300411.85	441959.64	2311031.87	картометрический метод	2.50	закрепление отсутствует
175	432815.92	2300521.27	442072.09	2310752.84	картометрический метод	2.50	закрепление отсутствует
176	432846.96	2300664.71	442226.59	2310347.45	картометрический метод	2.50	закрепление отсутствует
177	432878.01	2300750.47	442436.19	2309740.46	картометрический метод	2.50	закрепление отсутствует
178	432945.28	2300827.36	442697.89	2309101.94	картометрический метод	2.50	закрепление отсутствует
179	433014.04	2300885.77	442682.26	2309091.17	картометрический метод	2.50	закрепление отсутствует
180	433103.50	2300928.65	442684.34	2309074.73	картометрический метод	2.50	закрепление отсутствует
181	433110.96	2300933.67	442682.23	2309064.56	картометрический метод	2.50	закрепление отсутствует
182	433076.74	2301007.14	442675.92	2309055.38	картометрический метод	2.50	закрепление отсутствует
183	433066.23	2301029.94	442655.30	2309039.09	картометрический метод	2.50	закрепление отсутствует
184	433055.69	2301052.39	442608.58	2308997.78	картометрический метод	2.50	закрепление отсутствует
185	433035.83	2301088.96	442545.73	2308936.43	картометрический метод	2.50	закрепление отсутствует
186	433006.86	2301135.59	442596.40	2308912.91	картометрический метод	2.50	закрепление отсутствует

1	2	3	4	5	6	7	8
187	432984.85	2301168.33	442817.56	2308740.26	картометрический метод	2.50	закрепление отсутствует
188	432994.21	2301174.87	442765.20	2308446.74	картометрический метод	2.50	закрепление отсутствует
189	433017.41	2301143.84	442243.52	2308261.91	картометрический метод	2.50	закрепление отсутствует
190	433017.66	2301142.58	442255.15	2308233.98	картометрический метод	2.50	закрепление отсутствует
191	433018.84	2301140.31	442255.54	2308233.08	картометрический метод	2.50	закрепление отсутствует
192	433037.88	2301110.09	442495.90	2307656.00	картометрический метод	2.50	закрепление отсутствует
193	433051.09	2301089.46	442588.76	2307534.59	картометрический метод	2.50	закрепление отсутствует
194	433052.68	2301088.45	442693.12	2307651.47	картометрический метод	2.50	закрепление отсутствует
195	433054.36	2301087.54	442772.65	2307580.22	картометрический метод	2.50	закрепление отсутствует
196	433055.54	2301087.20	443013.85	2307144.26	картометрический метод	2.50	закрепление отсутствует
197	433056.55	2301087.04	443258.32	2306718.80	картометрический метод	2.50	закрепление отсутствует
198	433057.90	2301087.04	443425.44	2306425.88	картометрический метод	2.50	закрепление отсутствует
199	433059.68	2301087.87	443432.14	2306414.12	картометрический метод	2.50	закрепление отсутствует
200	433061.18	2301088.80	443480.12	2306308.73	картометрический метод	2.50	закрепление отсутствует
201	433062.19	2301091.66	443488.55	2306290.17	картометрический метод	2.50	закрепление отсутствует
202	433063.20	2301094.52	443295.60	2306225.80	картометрический метод	2.50	закрепление отсутствует
203	433063.13	2301095.54	443288.95	2306237.56	картометрический метод	2.50	закрепление отсутствует
204	433061.43	2301098.65	443137.00	2306179.00	картометрический метод	2.50	закрепление отсутствует
205	433035.51	2301134.50	443064.00	2306252.00	картометрический метод	2.50	закрепление отсутствует
206	433019.09	2301155.20	442963.00	2306256.00	картометрический метод	2.50	закрепление отсутствует
207	433019.65	2301156.04	442918.29	2306250.73	картометрический метод	2.50	закрепление отсутствует
208	433001.34	2301179.85	442768.40	2306197.80	картометрический метод	2.50	закрепление отсутствует
209	433009.85	2301185.80	442552.10	2305975.60	картометрический метод	2.50	закрепление отсутствует
210	433037.85	2301153.27	442376.80	2305816.40	картометрический метод	2.50	закрепление отсутствует

1	2	3	4	5	6	7	8
211	433072.01	2301101.92	442396.90	2305769.60	картометрический метод	2.50	закрепление отсутствует
212	433121.00	2301000.08	442358.77	2305741.45	картометрический метод	2.50	закрепление отсутствует
213	433142.20	2300954.64	442326.50	2305800.00	картометрический метод	2.50	закрепление отсутствует
214	433146.55	2300957.56	441915.18	2305643.88	картометрический метод	2.50	закрепление отсутствует
215	433264.51	2300968.98	441909.57	2305660.92	картометрический метод	2.50	закрепление отсутствует
216	433498.50	2300988.36	441894.00	2305647.50	картометрический метод	2.50	закрепление отсутствует
217	433727.25	2300898.49	441871.38	2305631.68	картометрический метод	2.50	закрепление отсутствует
218	433911.92	2300818.91	441779.46	2305582.06	картометрический метод	2.50	закрепление отсутствует
219	434083.73	2300767.99	441684.56	2305532.68	картометрический метод	2.50	закрепление отсутствует
220	434225.54	2300786.18	441609.94	2305491.76	картометрический метод	2.50	закрепление отсутствует
221	434371.72	2300860.77	441527.70	2305429.53	картометрический метод	2.50	закрепление отсутствует
222	434291.59	2300489.23	441474.76	2305398.78	картометрический метод	2.50	закрепление отсутствует
223	434407.94	2300459.47	441426.32	2305359.98	картометрический метод	2.50	закрепление отсутствует
224	434474.23	2300436.81	441369.62	2305295.82	картометрический метод	2.50	закрепление отсутствует
225	434640.68	2300361.33	441329.29	2305267.57	картометрический метод	2.50	закрепление отсутствует
226	434772.54	2300289.78	441287.54	2305234.01	картометрический метод	2.50	закрепление отсутствует
227	434866.76	2300229.81	441269.82	2305204.03	картометрический метод	2.50	закрепление отсутствует
228	434930.82	2300188.23	441234.36	2305168.56	картометрический метод	2.50	закрепление отсутствует
229	434962.00	2300163.36	441178.17	2305135.00	картометрический метод	2.50	закрепление отсутствует
230	435008.83	2300116.51	441105.34	2305084.27	картометрический метод	2.50	закрепление отсутствует
231	435049.35	2300073.93	441086.44	2305068.37	картометрический метод	2.50	закрепление отсутствует
232	435055.51	2300077.61	441088.92	2305002.54	картометрический метод	2.50	закрепление отсутствует
233	435302.50	2300329.00	441104.35	2304954.05	картометрический метод	2.50	закрепление отсутствует
234	435324.58	2300347.92	441116.48	2304924.40	картометрический метод	2.50	закрепление отсутствует

1	2	3	4	5	6	7	8
235	435334.72	2300354.03	441143.34	2304888.27	картометрический метод	2.50	закрепление отсутствует
236	435374.51	2300370.35	441142.72	2304886.69	картометрический метод	2.50	закрепление отсутствует
237	435403.46	2300378.19	441142.29	2304885.58	картометрический метод	2.50	закрепление отсутствует
238	435420.78	2300383.00	441136.45	2304880.27	картометрический метод	2.50	закрепление отсутствует
239	435464.54	2300385.48	441123.77	2304870.06	картометрический метод	2.50	закрепление отсутствует
240	435470.35	2300385.84	441109.96	2304861.46	картометрический метод	2.50	закрепление отсутствует
241	435575.35	2300382.76	441092.38	2304851.92	картометрический метод	2.50	закрепление отсутствует
242	435615.14	2300381.59	441059.72	2304840.35	картометрический метод	2.50	закрепление отсутствует
243	435694.95	2300384.07	441055.94	2304838.56	картометрический метод	2.50	закрепление отсутствует
244	435754.52	2300388.47	441049.83	2304832.89	картометрический метод	2.50	закрепление отсутствует
245	435762.10	2300390.93	441022.55	2304794.59	картометрический метод	2.50	закрепление отсутствует
246	435774.96	2300403.92	440994.40	2304742.28	картометрический метод	2.50	закрепление отсутствует
247	435747.88	2300433.11	440961.88	2304687.55	картометрический метод	2.50	закрепление отсутствует
248	435674.30	2300523.51	440930.82	2304633.30	картометрический метод	2.50	закрепление отсутствует
249	435744.44	2300581.37	440916.73	2304597.93	картометрический метод	2.50	закрепление отсутствует
250	435730.37	2300603.01	440905.07	2304558.69	картометрический метод	2.50	закрепление отсутствует
251	435721.21	2300597.98	440899.22	2304518.96	картометрический метод	2.50	закрепление отсутствует
252	435703.54	2300619.26	440897.87	2304496.64	картометрический метод	2.50	закрепление отсутствует
253	435668.08	2300667.24	440741.50	2304510.10	картометрический метод	2.50	закрепление отсутствует
254	435665.51	2300670.72	440665.90	2304480.10	картометрический метод	2.50	закрепление отсутствует
255	435658.42	2300678.21	440596.30	2304410.70	картометрический метод	2.50	закрепление отсутствует
256	435631.94	2300664.07	440543.30	2304294.50	картометрический метод	2.50	закрепление отсутствует
257	435627.30	2300670.26	440546.10	2304134.10	картометрический метод	2.50	закрепление отсутствует
258	435622.15	2300684.77	440593.10	2304029.50	картометрический метод	2.50	закрепление отсутствует

1	2	3	4	5	6	7	8
259	435619.51	2300692.62	440652.70	2303992.20	картометрический метод	2.50	закрепление отсутствует
260	435607.77	2300714.08	440687.20	2303952.10	картометрический метод	2.50	закрепление отсутствует
261	435605.76	2300717.76	440682.40	2303905.90	картометрический метод	2.50	закрепление отсутствует
262	435595.90	2300734.29	440656.40	2303863.80	картометрический метод	2.50	закрепление отсутствует
263	435585.90	2300726.47	440673.50	2303838.40	картометрический метод	2.50	закрепление отсутствует
264	435580.00	2300734.25	440709.00	2303833.90	картометрический метод	2.50	закрепление отсутствует
265	435570.87	2300737.53	440749.70	2303889.80	картометрический метод	2.50	закрепление отсутствует
266	435565.27	2300737.41	440796.50	2303906.40	картометрический метод	2.50	закрепление отсутствует
267	435564.47	2300736.34	440866.70	2303868.90	картометрический метод	2.50	закрепление отсутствует
268	435544.64	2300731.67	440955.40	2303852.20	картометрический метод	2.50	закрепление отсутствует
269	435542.34	2300731.13	441001.40	2303840.30	картометрический метод	2.50	закрепление отсутствует
270	435540.74	2300733.67	441091.20	2303866.40	картометрический метод	2.50	закрепление отсутствует
271	435527.82	2300754.91	441140.70	2303854.30	картометрический метод	2.50	закрепление отсутствует
272	435516.64	2300752.50	441174.80	2303796.40	картометрический метод	2.50	закрепление отсутствует
273	435505.58	2300749.97	441176.40	2303725.10	картометрический метод	2.50	закрепление отсутствует
274	435499.36	2300749.06	441151.90	2303608.10	картометрический метод	2.50	закрепление отсутствует
275	435487.85	2300749.17	441062.30	2303457.30	картометрический метод	2.50	закрепление отсутствует
276	435476.13	2300748.71	440891.30	2303458.40	картометрический метод	2.50	закрепление отсутствует
277	435466.85	2300746.23	440727.90	2303345.20	картометрический метод	2.50	закрепление отсутствует
278	435425.66	2300792.42	440228.90	2303209.00	картометрический метод	2.50	закрепление отсутствует
279	435435.34	2300795.24	440165.30	2302964.90	картометрический метод	2.50	закрепление отсутствует
280	435427.94	2300810.91	440269.20	2302987.00	картометрический метод	2.50	закрепление отсутствует
281	435428.50	2300827.47	440307.60	2302957.50	картометрический метод	2.50	закрепление отсутствует
282	435430.56	2300831.09	440317.88	2302923.55	картометрический метод	2.50	закрепление отсутствует

1	2	3	4	5	6	7	8
283	435443.49	2300842.37	440243.34	2302889.94	картометрический метод	2.50	закрепление отсутствует
284	435448.69	2300844.85	440215.20	2302876.48	картометрический метод	2.50	закрепление отсутствует
285	435460.65	2300847.66	440197.85	2302863.72	картометрический метод	2.50	закрепление отсутствует
286	435476.54	2300848.80	440188.27	2302855.45	картометрический метод	2.50	закрепление отсутствует
287	435481.66	2300852.69	440180.09	2302845.78	картометрический метод	2.50	закрепление отсутствует
288	435481.66	2300861.58	440151.63	2302806.26	картометрический метод	2.50	закрепление отсутствует
289	435485.71	2300867.42	440143.69	2302796.93	картометрический метод	2.50	закрепление отсутствует
290	435492.00	2300872.07	440134.36	2302788.99	картометрический метод	2.50	закрепление отсутствует
291	435478.66	2300885.92	440101.22	2302765.12	картометрический метод	2.50	закрепление отсутствует
292	435459.37	2300899.58	440055.63	2302727.36	картометрический метод	2.50	закрепление отсутствует
293	435456.36	2300902.69	440035.86	2302709.78	картометрический метод	2.50	закрепление отсутствует
294	435448.63	2300910.65	440034.33	2302702.78	картометрический метод	2.50	закрепление отсутствует
295	435436.53	2300922.71	440026.06	2302695.26	картометрический метод	2.50	закрепление отсутствует
296	435439.20	2300927.27	440087.91	2302627.46	картометрический метод	2.50	закрепление отсутствует
297	435433.38	2300932.17	440066.17	2302606.64	картометрический метод	2.50	закрепление отсутствует
298	435430.43	2300934.63	440003.08	2302669.98	картометрический метод	2.50	закрепление отсутствует
299	435412.81	2300944.67	439993.50	2302663.97	картометрический метод	2.50	закрепление отсутствует
300	435409.36	2300946.62	439984.76	2302662.51	картометрический метод	2.50	закрепление отсутствует
301	435390.45	2300962.90	439979.58	2302657.55	картометрический метод	2.50	закрепление отсутствует
302	435361.30	2300967.65	439930.01	2302607.77	картометрический метод	2.50	закрепление отсутствует
303	435357.36	2300957.08	439922.23	2302601.49	картометрический метод	2.50	закрепление отсутствует
304	435331.49	2300956.37	439896.80	2302655.00	картометрический метод	2.50	закрепление отсутствует
305	435311.72	2300970.28	439441.00	2302799.10	картометрический метод	2.50	закрепление отсутствует
306	435303.13	2300974.71	439342.60	2302719.80	картометрический метод	2.50	закрепление отсутствует

1	2	3	4	5	6	7	8
307	435299.89	2300975.31	439279.70	2302632.50	картометрический метод	2.50	закрепление отсутствует
308	435283.12	2300993.38	439136.30	2302600.70	картометрический метод	2.50	закрепление отсутствует
309	435276.87	2301000.12	439028.70	2302575.10	картометрический метод	2.50	закрепление отсутствует
310	435119.24	2301173.24	438840.20	2302455.50	картометрический метод	2.50	закрепление отсутствует
311	435104.18	2301167.33	438728.20	2302401.50	картометрический метод	2.50	закрепление отсутствует
312	435089.45	2301162.35	438451.50	2302444.60	картометрический метод	2.50	закрепление отсутствует
313	435074.45	2301158.30	438177.90	2302341.50	картометрический метод	2.50	закрепление отсутствует
314	435059.19	2301155.20	437959.60	2302440.10	картометрический метод	2.50	закрепление отсутствует
315	435043.81	2301153.07	437817.00	2302436.80	картометрический метод	2.50	закрепление отсутствует
316	435028.31	2301151.87	437455.10	2302628.30	картометрический метод	2.50	закрепление отсутствует
317	435012.74	2301151.65	437337.50	2303023.40	картометрический метод	2.50	закрепление отсутствует
318	434997.22	2301152.39	437315.72	2303083.68	картометрический метод	2.50	закрепление отсутствует
319	434981.78	2301154.10	437318.68	2303084.78	картометрический метод	2.50	закрепление отсутствует
320	434968.12	2301156.10	437322.71	2303091.48	картометрический метод	2.50	закрепление отсутствует
321	434951.33	2301160.39	437315.80	2303095.61	картометрический метод	2.50	закрепление отсутствует
322	434921.90	2301170.42	437311.97	2303094.32	картометрический метод	2.50	закрепление отсутствует
323	434907.70	2301176.75	437264.60	2303225.00	картометрический метод	2.50	закрепление отсутствует
324	434872.27	2301191.83	437135.23	2303447.55	картометрический метод	2.50	закрепление отсутствует
325	434902.58	2301317.59	437140.37	2303450.31	картометрический метод	2.50	закрепление отсутствует
326	434979.77	2301428.52	437135.86	2303458.73	картометрический метод	2.50	закрепление отсутствует
327	435024.24	2301514.95	437130.39	2303455.88	картометрический метод	2.50	закрепление отсутствует
328	435104.21	2301697.19	437077.30	2303547.20	картометрический метод	2.50	закрепление отсутствует
329	435163.24	2301646.81	436948.40	2303657.60	картометрический метод	2.50	закрепление отсутствует
330	435195.36	2301576.73	436784.80	2303669.10	картометрический метод	2.50	закрепление отсутствует

1	2	3	4	5	6	7	8
331	435215.71	2301553.22	436566.70	2303642.90	картометрический метод	2.50	закрепление отсутствует
332	435232.99	2301527.40	436557.90	2303579.00	картометрический метод	2.50	закрепление отсутствует
333	435240.39	2301513.73	436331.10	2303364.20	картометрический метод	2.50	закрепление отсутствует
334	435246.95	2301499.60	436321.70	2303362.58	картометрический метод	2.50	закрепление отсутствует
335	435252.59	2301485.14	436254.70	2303243.11	картометрический метод	2.50	закрепление отсутствует
336	435257.32	2301470.32	436249.46	2303245.40	картометрический метод	2.50	закрепление отсутствует
337	435261.13	2301455.25	436243.31	2303248.43	картометрический метод	2.50	закрепление отсутствует
338	435264.00	2301439.96	436237.67	2303250.57	картометрический метод	2.50	закрепление отсутствует
339	435266.83	2301409.01	436233.87	2303252.06	картометрический метод	2.50	закрепление отсутствует
340	435267.01	2301391.65	436225.37	2303254.32	картометрический метод	2.50	закрепление отсутствует
341	435349.40	2301307.42	436221.06	2303255.58	картометрический метод	2.50	закрепление отсутствует
342	435315.33	2301282.90	436217.40	2303256.50	картометрический метод	2.50	закрепление отсутствует
343	435274.28	2301253.67	436216.20	2303256.93	картометрический метод	2.50	закрепление отсутствует
344	435306.92	2301222.48	436215.11	2303257.04	картометрический метод	2.50	закрепление отсутствует
345	435344.28	2301185.20	436214.21	2303257.54	картометрический метод	2.50	закрепление отсутствует
346	435352.84	2301174.73	436213.12	2303258.05	картометрический метод	2.50	закрепление отсутствует
347	435366.59	2301153.46	436211.56	2303258.24	картометрический метод	2.50	закрепление отсутствует
348	435376.31	2301136.11	436209.68	2303258.41	картометрический метод	2.50	закрепление отсутствует
349	435383.83	2301123.38	436208.36	2303258.50	картометрический метод	2.50	закрепление отсутствует
350	435386.62	2301117.54	436207.07	2303258.59	картометрический метод	2.50	закрепление отсутствует
351	435393.24	2301104.33	436204.77	2303258.53	картометрический метод	2.50	закрепление отсутствует
352	435395.83	2301092.42	436201.85	2303258.34	картометрический метод	2.50	закрепление отсутствует
353	435399.59	2301086.61	436199.90	2303258.25	картометрический метод	2.50	закрепление отсутствует
354	435403.64	2301080.26	436198.06	2303258.57	картометрический метод	2.50	закрепление отсутствует

1	2	3	4	5	6	7	8
355	435408.61	2301073.66	436196.08	2303259.16	картометрический метод	2.50	закрепление отсутствует
356	435409.82	2301068.20	436194.04	2303260.00	картометрический метод	2.50	закрепление отсутствует
357	435411.53	2301066.00	436192.33	2303260.89	картометрический метод	2.50	закрепление отсутствует
358	435422.34	2301059.52	436191.46	2303261.31	картометрический метод	2.50	закрепление отсутствует
359	435425.74	2301055.58	436190.79	2303261.37	картометрический метод	2.50	закрепление отсутствует
360	435430.01	2301051.83	436189.20	2303261.32	картометрический метод	2.50	закрепление отсутствует
361	435438.17	2301059.10	436187.16	2303261.17	картометрический метод	2.50	закрепление отсутствует
362	435453.09	2301043.19	436185.59	2303260.93	картометрический метод	2.50	закрепление отсутствует
363	435482.68	2301014.13	436182.45	2303260.79	картометрический метод	2.50	закрепление отсутствует
364	435499.92	2300976.29	436132.18	2303284.23	картометрический метод	2.50	закрепление отсутствует
365	435505.75	2300981.52	436126.54	2303285.84	картометрический метод	2.50	закрепление отсутствует
366	435509.08	2300991.89	436116.54	2303280.35	картометрический метод	2.50	закрепление отсутствует
367	435524.24	2301006.46	436114.25	2303279.26	картометрический метод	2.50	закрепление отсутствует
368	435542.48	2301025.63	436103.65	2303275.12	картометрический метод	2.50	закрепление отсутствует
369	435538.50	2301030.60	436092.57	2303272.57	картометрический метод	2.50	закрепление отсутствует
370	435542.92	2301034.45	436021.87	2303261.65	картометрический метод	2.50	закрепление отсутствует
371	435558.36	2301048.66	435956.24	2303243.16	картометрический метод	2.50	закрепление отсутствует
372	435576.57	2301065.41	435906.00	2303220.31	картометрический метод	2.50	закрепление отсутствует
373	435627.93	2301009.00	435908.40	2303279.40	картометрический метод	2.50	закрепление отсутствует
374	435653.33	2300980.64	435488.50	2303037.80	картометрический метод	2.50	закрепление отсутствует
375	435686.55	2301019.91	435158.80	2302572.70	картометрический метод	2.50	закрепление отсутствует
376	435674.36	2301044.68	435105.70	2302453.00	картометрический метод	2.50	закрепление отсутствует
377	435449.95	2301312.85	435055.90	2302326.10	картометрический метод	2.50	закрепление отсутствует
378	435426.91	2301322.72	435043.20	2302119.70	картометрический метод	2.50	закрепление отсутствует

1	2	3	4	5	6	7	8
379	435127.60	2301714.52	434974.13	2301868.88	картометрический метод	2.50	закрепление отсутствует
380	435019.72	2301764.48	434947.06	2301838.65	картометрический метод	2.50	закрепление отсутствует
381	435019.73	2301764.49	434921.06	2301802.58	картометрический метод	2.50	закрепление отсутствует
382	435116.41	2301928.17	434941.22	2301801.00	картометрический метод	2.50	закрепление отсутствует
383	435255.40	2302074.74	434985.47	2301791.93	картометрический метод	2.50	закрепление отсутствует
384	435337.32	2302187.78	434949.87	2301710.65	картометрический метод	2.50	закрепление отсутствует
385	435403.40	2302307.29	434938.79	2301685.40	картометрический метод	2.50	закрепление отсутствует
386	435455.74	2302441.71	434932.08	2301670.10	картометрический метод	2.50	закрепление отсутствует
387	435479.94	2302494.70	434907.37	2301621.64	картометрический метод	2.50	закрепление отсутствует
388	435530.02	2302611.91	434885.31	2301579.10	картометрический метод	2.50	закрепление отсутствует
389	435544.65	2302646.98	434868.75	2301548.64	картометрический метод	2.50	закрепление отсутствует
390	435791.28	2302949.40	434788.33	2301435.49	картометрический метод	2.50	закрепление отсутствует
391	435912.13	2303060.43	434757.67	2301313.69	картометрический метод	2.50	закрепление отсутствует
392	435952.74	2303109.34	434753.89	2301316.10	картометрический метод	2.50	закрепление отсутствует
393	436164.66	2303153.61	434733.26	2301334.27	картометрический метод	2.50	закрепление отсутствует
394	436278.33	2303113.92	434708.67	2301361.20	картометрический метод	2.50	закрепление отсутствует
395	436412.17	2303061.22	434688.48	2301391.68	картометрический метод	2.50	закрепление отсутствует
396	436509.78	2302940.15	434663.75	2301453.69	картометрический метод	2.50	закрепление отсутствует
397	436528.79	2302849.41	434659.10	2301483.24	картометрический метод	2.50	закрепление отсутствует
398	436514.00	2302741.26	434603.10	2301525.90	картометрический метод	2.50	закрепление отсутствует
399	436476.60	2302655.87	434539.10	2301531.10	картометрический метод	2.50	закрепление отсутствует
400	436376.52	2302449.77	434452.60	2301494.30	картометрический метод	2.50	закрепление отсутствует
401	436211.22	2302214.25	434376.60	2301450.00	картометрический метод	2.50	закрепление отсутствует
402	436090.89	2302063.99	434273.30	2301452.80	картометрический метод	2.50	закрепление отсутствует

1	2	3	4	5	6	7	8
403	435969.76	2301903.07	434180.49	2301508.50	картометрический метод	2.50	закрепление отсутствует
404	435854.36	2301758.17	434147.41	2301515.28	картометрический метод	2.50	закрепление отсутствует
405	435775.16	2301592.28	434152.82	2301525.11	картометрический метод	2.50	закрепление отсутствует
406	435755.17	2301456.02	434150.80	2301526.32	картометрический метод	2.50	закрепление отсутствует
407	435807.91	2301316.76	434149.86	2301526.88	картометрический метод	2.50	закрепление отсутствует
408	435841.95	2301302.65	434149.45	2301526.52	картометрический метод	2.50	закрепление отсутствует
409	435956.46	2301261.55	434141.60	2301521.20	картометрический метод	2.50	закрепление отсутствует
410	436146.19	2301285.58	434141.68	2301520.08	картометрический метод	2.50	закрепление отсутствует
411	436178.42	2301290.97	434095.15	2301519.84	картометрический метод	2.50	закрепление отсутствует
412	436349.00	2301389.72	434050.81	2301521.15	картометрический метод	2.50	закрепление отсутствует
413	436433.92	2301485.59	434024.65	2301521.93	картометрический метод	2.50	закрепление отсутствует
414	436508.28	2301726.44	434027.95	2301531.52	картометрический метод	2.50	закрепление отсутствует
415	436575.59	2302103.20	433864.40	2301485.20	картометрический метод	2.50	закрепление отсутствует
416	436731.94	2302281.18	433668.80	2301501.20	картометрический метод	2.50	закрепление отсутствует
417	436949.73	2302289.48	433571.70	2301468.20	картометрический метод	2.50	закрепление отсутствует
418	437193.89	2302237.06	433560.25	2301458.80	картометрический метод	2.50	закрепление отсутствует
419	437204.48	2302128.24	433530.54	2301408.52	картометрический метод	2.50	закрепление отсутствует
420	437290.93	2302080.34	433523.70	2301408.28	картометрический метод	2.50	закрепление отсутствует
421	437391.84	2302055.49	433509.02	2301416.76	картометрический метод	2.50	закрепление отсутствует
422	437639.56	2302094.57	433504.34	2301412.92	картометрический метод	2.50	закрепление отсутствует
423	437690.76	2302129.69	433524.85	2301402.82	картометрический метод	2.50	закрепление отсутствует
424	437924.70	2302202.51	433491.81	2301353.22	картометрический метод	2.50	закрепление отсутствует
425	438014.60	2302225.10	433451.44	2301299.72	картометрический метод	2.50	закрепление отсутствует
426	438085.82	2302245.83	433400.27	2301241.88	картометрический метод	2.50	закрепление отсутствует

1	2	3	4	5	6	7	8
427	438127.53	2302243.69	433394.10	2301223.60	картометрический метод	2.50	закрепление отсутствует
428	438303.93	2302198.70	433360.40	2301163.90	картометрический метод	2.50	закрепление отсутствует
429	438447.13	2302101.05	433331.10	2301136.20	картометрический метод	2.50	закрепление отсутствует
430	438635.69	2301941.38	433426.28	2300982.38	картометрический метод	2.50	закрепление отсутствует
431	438786.25	2301896.17	433264.50	2300968.97	картометрический метод	2.50	закрепление отсутствует
432	438816.43	2301904.72	433165.77	2300959.41	картометрический метод	2.50	закрепление отсутствует
433	438875.70	2301918.90	433157.40	2300960.10	картометрический метод	2.50	закрепление отсутствует
434	438969.20	2301937.20	433155.32	2300958.44	картометрический метод	2.50	закрепление отсутствует
435	439091.40	2301986.50	433146.55	2300957.57	картометрический метод	2.50	закрепление отсутствует
436	439149.20	2302020.30	433142.20	2300954.63	картометрический метод	2.50	закрепление отсутствует
437	439337.60	2302110.50	433121.00	2301000.08	картометрический метод	2.50	закрепление отсутствует
438	439513.80	2302243.00	433072.01	2301101.92	картометрический метод	2.50	закрепление отсутствует
439	439708.30	2302369.90	433054.93	2301127.60	картометрический метод	2.50	закрепление отсутствует
440	439869.30	2302429.00	433037.86	2301153.27	картометрический метод	2.50	закрепление отсутствует
441	440103.05	2302568.26	433009.85	2301185.80	картометрический метод	2.50	закрепление отсутствует
442	440071.06	2302600.85	433001.34	2301179.85	картометрический метод	2.50	закрепление отсутствует
443	440068.49	2302603.74	433019.65	2301156.04	картометрический метод	2.50	закрепление отсутствует
444	440066.17	2302606.65	433019.09	2301155.20	картометрический метод	2.50	закрепление отсутствует
445	440087.93	2302627.46	433027.30	2301144.85	картометрический метод	2.50	закрепление отсутствует
446	440103.20	2302642.04	433035.51	2301134.50	картометрический метод	2.50	закрепление отсутствует
447	440171.57	2302707.36	433061.43	2301098.65	картометрический метод	2.50	закрепление отсутствует
448	440297.93	2302808.30	433063.13	2301095.54	картометрический метод	2.50	закрепление отсутствует
449	440550.12	2302938.73	433063.20	2301094.52	картометрический метод	2.50	закрепление отсутствует
450	440684.67	2303028.87	433062.18	2301091.67	картометрический метод	2.50	закрепление отсутствует

1	2	3	4	5	6	7	8
451	440825.60	2303113.41	433061.32	2301089.20	картометрический метод	2.50	закрепление отсутствует
452	441019.56	2303219.06	433061.18	2301088.80	картометрический метод	2.50	закрепление отсутствует
453	441135.20	2303262.54	433059.68	2301087.87	картометрический метод	2.50	закрепление отсутствует
454	441386.49	2303341.87	433057.90	2301087.04	картометрический метод	2.50	закрепление отсутствует
455	441553.27	2303397.73	433056.55	2301087.04	картометрический метод	2.50	закрепление отсутствует
456	441703.90	2303495.52	433056.23	2301087.09	картометрический метод	2.50	закрепление отсутствует
457	441842.04	2303595.85	433055.54	2301087.21	картометрический метод	2.50	закрепление отсутствует
458	441981.06	2303688.42	433054.36	2301087.55	картометрический метод	2.50	закрепление отсутствует
459	442075.34	2303754.70	433053.10	2301088.22	картометрический метод	2.50	закрепление отсутствует
460	442157.75	2303828.68	433052.68	2301088.45	картометрический метод	2.50	закрепление отсутствует
461	442267.34	2303918.34	433051.89	2301088.96	картометрический метод	2.50	закрепление отсутствует
462	442328.80	2303970.37	433051.09	2301089.47	картометрический метод	2.50	закрепление отсутствует
463	442370.29	2304003.78	433037.89	2301110.10	картометрический метод	2.50	закрепление отсутствует
464	442397.43	2304069.59	433018.84	2301140.31	картометрический метод	2.50	закрепление отсутствует
465	442356.88	2304193.51	433017.66	2301142.58	картометрический метод	2.50	закрепление отсутствует
466	442234.03	2304289.95	433017.54	2301143.21	картометрический метод	2.50	закрепление отсутствует
467	442090.93	2304350.04	433017.41	2301143.85	картометрический метод	2.50	закрепление отсутствует
468	441951.10	2304373.37	432994.22	2301174.88	картометрический метод	2.50	закрепление отсутствует
469	441857.72	2304364.79	432984.85	2301168.33	картометрический метод	2.50	закрепление отсутствует
470	441724.27	2304329.10	433006.86	2301135.59	картометрический метод	2.50	закрепление отсутствует
471	441626.49	2304268.82	433035.83	2301088.96	картометрический метод	2.50	закрепление отсутствует
472	441491.55	2304221.56	433055.69	2301052.39	картометрический метод	2.50	закрепление отсутствует
473	441388.26	2304202.69	433066.23	2301029.94	картометрический метод	2.50	закрепление отсутствует
474	441238.92	2304233.03	433068.75	2301024.47	картометрический метод	2.50	закрепление отсутствует

1	2	3	4	5	6	7	8
475	441111.17	2304296.09	433076.74	2301007.13	картометрический метод	2.50	закрепление отсутствует
476	441012.04	2304434.89	433092.68	2300972.91	картометрический метод	2.50	закрепление отсутствует
477	441031.56	2304607.20	433110.95	2300933.66	картометрический метод	2.50	закрепление отсутствует
478	441125.99	2304741.82	433103.50	2300928.65	картометрический метод	2.50	закрепление отсутствует
479	441265.16	2304848.86	433014.04	2300885.78	картометрический метод	2.50	закрепление отсутствует
480	441455.79	2304916.68	432945.28	2300827.37	картометрический метод	2.50	закрепление отсутствует
481	441694.63	2305015.65	432878.01	2300750.47	картометрический метод	2.50	закрепление отсутствует
482	441865.92	2305139.39	432846.96	2300664.71	картометрический метод	2.50	закрепление отсутствует
483	442019.06	2305294.01	432815.92	2300521.27	картометрический метод	2.50	закрепление отсутствует
484	442158.89	2305474.75	432795.95	2300411.85	картометрический метод	2.50	закрепление отсутствует
485	442305.98	2305622.72	432777.47	2300249.93	картометрический метод	2.50	закрепление отсутствует
486	442494.89	2305735.80	432767.13	2300076.93	картометрический метод	2.50	закрепление отсутствует
487	442697.13	2305829.97	432776.49	2299937.75	картометрический метод	2.50	закрепление отсутствует
488	442827.50	2305868.88	432795.95	2299810.39	картометрический метод	2.50	закрепление отсутствует
489	442930.44	2305891.82	432800.66	2299785.04	картометрический метод	2.50	закрепление отсутствует
490	443096.13	2305961.33	432850.39	2299733.95	картометрический метод	2.50	закрепление отсутствует
491	443285.71	2306050.82	432927.82	2299422.12	картометрический метод	2.50	закрепление отсутствует
492	443440.38	2306147.00	432912.03	2299249.90	картометрический метод	2.50	закрепление отсутствует
493	443532.31	2306194.10	432814.48	2299074.34	картометрический метод	2.50	закрепление отсутствует
494	443480.13	2306308.73	432696.24	2299015.50	картометрический метод	2.50	закрепление отсутствует
495	443432.14	2306414.12	432504.54	2299023.85	картометрический метод	2.50	закрепление отсутствует
496	443425.44	2306425.87	432410.27	2299086.02	картометрический метод	2.50	закрепление отсутствует
497	443258.33	2306718.81	432267.74	2299230.24	картометрический метод	2.50	закрепление отсутствует
498	443013.85	2307144.25	432097.54	2299329.03	картометрический метод	2.50	закрепление отсутствует

1	2	3	4	5	6	7	8
499	442772.65	2307580.22	431905.70	2299370.92	картометрический метод	2.50	закрепление отсутствует
500	442693.12	2307651.47	431727.06	2299311.05	картометрический метод	2.50	закрепление отсутствует
501	442588.77	2307534.59	431562.35	2299239.35	картометрический метод	2.50	закрепление отсутствует
502	442495.91	2307656.00	431397.86	2299178.68	картометрический метод	2.50	закрепление отсутствует
503	442243.53	2308261.90	431421.00	2299189.60	картометрический метод	2.50	закрепление отсутствует
504	442765.21	2308446.75	431342.63	2299165.34	картометрический метод	2.50	закрепление отсутствует
505	442817.57	2308740.27	431206.14	2299131.08	картометрический метод	2.50	закрепление отсутствует
506	442712.77	2308822.07	431065.96	2299078.26	картометрический метод	2.50	закрепление отсутствует
507	442596.40	2308912.90	430937.50	2299037.70	картометрический метод	2.50	закрепление отсутствует
508	442545.73	2308936.42	430654.13	2299011.01	картометрический метод	2.50	закрепление отсутствует
509	442608.59	2308997.79	430618.10	2299018.04	картометрический метод	2.50	закрепление отсутствует
510	442655.31	2309039.10	430479.85	2299046.29	картометрический метод	2.50	закрепление отсутствует
511	442675.92	2309055.38	430252.60	2299110.96	картометрический метод	2.50	закрепление отсутствует
512	442682.24	2309064.55	430109.87	2299228.52	картометрический метод	2.50	закрепление отсутствует
513	442684.35	2309074.73	430072.06	2299258.95	картометрический метод	2.50	закрепление отсутствует
514	442682.26	2309091.16	430009.72	2299348.79	картометрический метод	2.50	закрепление отсутствует
515	442697.90	2309101.95	429918.91	2299479.92	картометрический метод	2.50	закрепление отсутствует
516	442436.21	2309740.47	429817.38	2299566.60	картометрический метод	2.50	закрепление отсутствует
517	442226.60	2310347.44	429810.80	2299588.00	картометрический метод	2.50	закрепление отсутствует
518	442072.10	2310752.84	429670.65	2299748.14	картометрический метод	2.50	закрепление отсутствует
519	442062.93	2310775.60	429611.90	2299831.79	картометрический метод	2.50	закрепление отсутствует
520	441959.66	2311031.88	429531.40	2299981.90	картометрический метод	2.50	закрепление отсутствует
521	442283.70	2311351.35	429463.15	2300033.42	картометрический метод	2.50	закрепление отсутствует
522	442299.78	2311332.92	429428.79	2300072.51	картометрический метод	2.50	закрепление отсутствует

1	2	3	4	5	6	7	8
523	442529.84	2311545.81	429346.69	2300123.51	картометрический метод	2.50	закрепление отсутствует
524	442540.01	2311557.39	429260.23	2300148.65	картометрический метод	2.50	закрепление отсутствует
525	442543.16	2311560.99	429215.59	2300151.17	картометрический метод	2.50	закрепление отсутствует
526	442550.81	2311569.72	429164.86	2300153.84	картометрический метод	2.50	закрепление отсутствует
527	442828.93	2311837.65	429104.22	2300124.98	картометрический метод	2.50	закрепление отсутствует
528	442910.59	2311913.04	429023.23	2300085.98	картометрический метод	2.50	закрепление отсутствует
529	442940.20	2311940.57	429004.41	2300076.95	картометрический метод	2.50	закрепление отсутствует
530	442985.05	2311969.36	428901.69	2300023.70	картометрический метод	2.50	закрепление отсутствует
531	443123.00	2312101.50	428778.96	2299956.44	картометрический метод	2.50	закрепление отсутствует
532	443327.39	2312300.99	428705.80	2299892.90	картометрический метод	2.50	закрепление отсутствует
533	443314.59	2312318.44	428651.09	2299781.99	картометрический метод	2.50	закрепление отсутствует
534	443313.26	2312320.25	428635.49	2299679.90	картометрический метод	2.50	закрепление отсутствует
535	443310.19	2312324.43	428622.99	2299579.40	картометрический метод	2.50	закрепление отсутствует
536	443185.92	2312202.31	428578.26	2299574.78	картометрический метод	2.50	закрепление отсутствует
537	443169.83	2312216.51	428475.19	2299574.48	картометрический метод	2.50	закрепление отсутствует
538	443294.88	2312348.69	428467.99	2299569.80	картометрический метод	2.50	закрепление отсутствует
539	443300.19	2312354.31	428334.49	2299497.50	картометрический метод	2.50	закрепление отсутствует
540	443299.45	2312355.02	428205.78	2299437.20	картометрический метод	2.50	закрепление отсутствует
541	443315.14	2312369.56	428109.99	2299431.11	картометрический метод	2.50	закрепление отсутствует
542	443341.90	2312394.51	428006.20	2299443.20	картометрический метод	2.50	закрепление отсутствует
543	443382.48	2312436.24	427966.08	2299459.16	картометрический метод	2.50	закрепление отсутствует
544	443386.35	2312448.63	427886.09	2299490.99	картометрический метод	2.50	закрепление отсутствует
545	443331.99	2312533.55	427787.30	2299562.50	картометрический метод	2.50	закрепление отсутствует
546	443244.68	2312446.07	427567.69	2299855.10	картометрический метод	2.50	закрепление отсутствует

1	2	3	4	5	6	7	8
547	443068.64	2312272.84	427538.50	2299919.21	картометрический метод	2.50	закрепление отсутствует
548	442923.15	2312137.55	427460.55	2300075.70	картометрический метод	2.50	закрепление отсутствует
549	442911.37	2312143.45	427460.00	2300076.90	картометрический метод	2.50	закрепление отсутствует
550	442851.29	2312069.35	427406.96	2300180.41	картометрический метод	2.50	закрепление отсутствует
551	442848.92	2312069.72	427351.41	2300288.94	картометрический метод	2.50	закрепление отсутствует
552	442845.19	2312070.30	427314.83	2300346.50	картометрический метод	2.50	закрепление отсутствует
553	442843.69	2312070.54	427278.18	2300402.51	картометрический метод	2.50	закрепление отсутствует
554	442840.32	2312071.07	427166.20	2300449.79	картометрический метод	2.50	закрепление отсутствует
555	442838.40	2312071.36	427099.57	2300453.78	картометрический метод	2.50	закрепление отсутствует
556	442834.73	2312071.94	427048.80	2300470.90	картометрический метод	2.50	закрепление отсутствует
557	442827.92	2312050.11	426836.60	2300501.50	картометрический метод	2.50	закрепление отсутствует
558	442824.76	2312039.93	426716.30	2300552.50	картометрический метод	2.50	закрепление отсутствует
559	442793.99	2312016.22	426575.50	2300660.60	картометрический метод	2.50	закрепление отсутствует
560	442707.72	2311978.53	426387.70	2300771.30	картометрический метод	2.50	закрепление отсутствует
561	442671.58	2312005.70	426306.20	2300850.40	картометрический метод	2.50	закрепление отсутствует
562	442446.21	2311794.89	426228.90	2300971.40	картометрический метод	2.50	закрепление отсутствует
563	442378.61	2311731.66	426191.90	2301119.70	картометрический метод	2.50	закрепление отсутствует
564	442373.72	2311727.10	426204.10	2301276.80	картометрический метод	2.50	закрепление отсутствует
565	442368.65	2311722.41	426291.90	2301574.70	картометрический метод	2.50	закрепление отсутствует
566	442326.36	2311727.60	426333.70	2301804.20	картометрический метод	2.50	закрепление отсутствует
567	442219.82	2311607.88	426287.80	2302015.40	картометрический метод	2.50	закрепление отсутствует
568	441949.22	2311363.14	426272.50	2302165.30	картометрический метод	2.50	закрепление отсутствует
569	441878.97	2311293.20	426206.14	2302176.24	картометрический метод	2.50	закрепление отсутствует
570	441718.94	2311133.89	426203.96	2302189.66	картометрический метод	2.50	закрепление отсутствует

1	2	3	4	5	6	7	8
571	441537.70	2311511.00	426189.97	2302330.22	картометрический метод	2.50	закрепление отсутствует
572	441347.47	2311929.79	426180.87	2302343.46	картометрический метод	2.50	закрепление отсутствует
573	441349.75	2311930.69	426155.70	2302183.06	картометрический метод	2.50	закрепление отсутствует
574	441428.60	2311961.62	426132.10	2302111.14	картометрический метод	2.50	закрепление отсутствует
575	440632.19	2312931.73	426103.11	2301995.39	картометрический метод	2.50	закрепление отсутствует
576	440557.08	2313027.77	426116.31	2301908.16	картометрический метод	2.50	закрепление отсутствует
577	440530.76	2313008.66	426159.68	2301825.04	картометрический метод	2.50	закрепление отсутствует
578	440504.00	2312986.00	426133.21	2301756.43	картометрический метод	2.50	закрепление отсутствует
579	440502.25	2312983.50	426017.48	2301848.26	картометрический метод	2.50	закрепление отсутствует
580	440500.28	2313027.17	425947.54	2301921.87	картометрический метод	2.50	закрепление отсутствует
581	440497.00	2313027.46	425654.61	2302108.02	картометрический метод	2.50	закрепление отсутствует
582	440412.55	2312965.42	425380.93	2302372.30	картометрический метод	2.50	закрепление отсутствует
583	440331.46	2315460.87	425285.89	2302455.84	картометрический метод	2.50	закрепление отсутствует
584	440338.51	2316338.66	425137.95	2302605.05	картометрический метод	2.50	закрепление отсутствует
585	440335.41	2316369.02	425083.39	2302659.74	картометрический метод	2.50	закрепление отсутствует
586	440386.55	2316368.45	425077.25	2302654.37	картометрический метод	2.50	закрепление отсутствует
587	440378.11	2316470.79	425020.84	2302733.14	картометрический метод	2.50	закрепление отсутствует
588	440339.39	2316635.40	425025.39	2302736.03	картометрический метод	2.50	закрепление отсутствует
589	440389.72	2317331.65	425031.39	2302887.97	картометрический метод	2.50	закрепление отсутствует
590	440231.87	2317395.60	425012.72	2302972.93	картометрический метод	2.50	закрепление отсутствует
591	440231.84	2318663.10	424987.52	2303020.89	картометрический метод	2.50	закрепление отсутствует
592	440277.58	2319399.98	424942.47	2303045.92	картометрический метод	2.50	закрепление отсутствует
593	440983.23	2319404.51	424958.61	2303101.52	картометрический метод	2.50	закрепление отсутствует
594	440985.34	2319576.78	424953.86	2303103.38	картометрический метод	2.50	закрепление отсутствует

1	2	3	4	5	6	7	8
595	440989.52	2319917.09	424959.03	2303123.02	картометрический метод	2.50	закрепление отсутствует
596	442083.46	2319922.86	424943.13	2303126.95	картометрический метод	2.50	закрепление отсутствует
597	442277.33	2319883.03	424936.72	2303142.66	картометрический метод	2.50	закрепление отсутствует
598	442316.06	2319875.07	424942.10	2303163.55	картометрический метод	2.50	закрепление отсутствует
599	442326.16	2319863.97	424913.89	2303186.28	картометрический метод	2.50	закрепление отсутствует
600	442423.06	2319757.48	424880.83	2303190.64	картометрический метод	2.50	закрепление отсутствует
601	442511.97	2319591.50	424871.22	2303200.46	картометрический метод	2.50	закрепление отсутствует
602	442710.71	2319515.64	424852.94	2303202.66	картометрический метод	2.50	закрепление отсутствует
603	442709.97	2319589.94	424839.21	2303014.98	картометрический метод	2.50	закрепление отсутствует
604	442687.50	2319591.36	424830.07	2302845.48	картометрический метод	2.50	закрепление отсутствует
605	442689.39	2319772.69	424874.51	2302646.60	картометрический метод	2.50	закрепление отсутствует
606	442691.23	2319970.03	424898.87	2302556.04	картометрический метод	2.50	закрепление отсутствует
607	442693.70	2320172.95	424939.36	2302504.36	картометрический метод	2.50	закрепление отсутствует
608	442695.81	2320379.51	424956.47	2302518.10	картометрический метод	2.50	закрепление отсутствует
609	442697.86	2320574.26	425041.03	2302418.33	картометрический метод	2.50	закрепление отсутствует
610	442699.93	2320773.09	425057.98	2302424.93	картометрический метод	2.50	закрепление отсутствует
611	442702.09	2320971.32	425099.50	2302353.01	картометрический метод	2.50	закрепление отсутствует
612	442703.81	2321174.49	425006.26	2302318.73	картометрический метод	2.50	закрепление отсутствует
613	442705.66	2321357.94	424858.13	2302255.53	картометрический метод	2.50	закрепление отсутствует
614	442708.03	2321562.57	424871.79	2302046.02	картометрический метод	2.50	закрепление отсутствует
615	442709.81	2321745.45	424777.02	2301900.42	картометрический метод	2.50	закрепление отсутствует
616	442712.92	2321750.72	424780.41	2301872.31	картометрический метод	2.50	закрепление отсутствует
617	442720.60	2323131.72	424785.27	2301843.77	картометрический метод	2.50	закрепление отсутствует
618	442727.00	2323790.92	424801.92	2301750.96	картометрический метод	2.50	закрепление отсутствует

1	2	3	4	5	6	7	8
619	442712.16	2323831.82	424882.17	2301626.92	картометрический метод	2.50	закрепление отсутствует
620	441735.68	2323865.66	424796.37	2301560.38	картометрический метод	2.50	закрепление отсутствует
621	441722.09	2324256.15	424800.08	2301555.00	картометрический метод	2.50	закрепление отсутствует
622	441705.97	2324719.27	424780.44	2301541.79	картометрический метод	2.50	закрепление отсутствует
623	440798.85	2324712.81	424756.66	2301528.36	картометрический метод	2.50	закрепление отсутствует
624	439801.00	2324748.75	424724.82	2301507.50	картометрический метод	2.50	закрепление отсутствует
625	439737.83	2324754.11	424738.03	2301462.22	картометрический метод	2.50	закрепление отсутствует
626	438922.48	2324870.64	424704.12	2301441.57	картометрический метод	2.50	закрепление отсутствует
627	438547.47	2324887.24	424723.01	2301362.94	картометрический метод	2.50	закрепление отсутствует
628	438321.13	2324923.96	424734.66	2301299.06	картометрический метод	2.50	закрепление отсутствует
629	437963.78	2325006.94	425019.83	2301364.57	картометрический метод	2.50	закрепление отсутствует
630	437534.38	2324947.98	425167.43	2301391.38	картометрический метод	2.50	закрепление отсутствует
631	437151.96	2324936.33	425204.81	2301302.87	картометрический метод	2.50	закрепление отсутствует
632	436546.00	2325093.10	425264.28	2301150.30	картометрический метод	2.50	закрепление отсутствует
633	436055.18	2325162.67	425368.42	2301040.70	картометрический метод	2.50	закрепление отсутствует
634	435879.33	2325113.58	425410.58	2301004.31	картометрический метод	2.50	закрепление отсутствует
635	435820.35	2325145.37	425491.18	2300970.79	картометрический метод	2.50	закрепление отсутствует
636	435744.08	2325117.12	425536.64	2300961.27	картометрический метод	2.50	закрепление отсутствует
637	435740.90	2325061.32	425674.83	2300957.92	картометрический метод	2.50	закрепление отсутствует
638	435688.99	2325054.26	425828.08	2300916.08	картометрический метод	2.50	закрепление отсутствует
639	435549.87	2324869.58	425813.60	2300861.94	картометрический метод	2.50	закрепление отсутствует
640	435558.69	2324780.95	425776.37	2300825.57	картометрический метод	2.50	закрепление отсутствует
641	435485.95	2324747.05	425747.51	2300767.53	картометрический метод	2.50	закрепление отсутствует
642	435455.94	2324657.00	425693.99	2300791.32	картометрический метод	2.50	закрепление отсутствует

1	2	3	4	5	6	7	8
643	435343.65	2324548.25	425604.30	2300851.06	картометрический метод	2.50	закрепление отсутствует
644	435232.06	2324558.84	425543.95	2300860.81	картометрический метод	2.50	закрепление отсутствует
645	435204.88	2324567.67	425499.08	2300840.57	картометрический метод	2.50	закрепление отсутствует
646	435172.38	2324575.42	425485.95	2300811.24	картометрический метод	2.50	закрепление отсутствует
647	435160.73	2324546.48	425483.86	2300778.58	картометрический метод	2.50	закрепление отсутствует
648	435170.27	2324426.42	425551.10	2300662.78	картометрический метод	2.50	закрепление отсутствует
649	435165.50	2324137.86	425573.88	2300521.38	картометрический метод	2.50	закрепление отсутствует
650	435160.21	2323335.74	425618.02	2300527.15	картометрический метод	2.50	закрепление отсутствует
651	435145.51	2322337.69	425633.71	2300463.48	картометрический метод	2.50	закрепление отсутствует
652	435145.51	2321770.53	425675.85	2300403.93	картометрический метод	2.50	закрепление отсутствует
653	435139.86	2321369.05	425739.49	2300353.48	картометрический метод	2.50	закрепление отсутствует
654	435137.59	2321176.23	425750.14	2300373.11	картометрический метод	2.50	закрепление отсутствует
655	435137.59	2320570.62	425813.81	2300340.62	картометрический метод	2.50	закрепление отсутствует
656	435130.81	2320350.65	425875.40	2300346.39	картометрический метод	2.50	закрепление отсутствует
657	435124.02	2319847.39	426000.88	2300393.26	картометрический метод	2.50	закрепление отсутствует
658	435105.36	2319138.29	426001.43	2300388.78	картометрический метод	2.50	закрепление отсутствует
659	435105.36	2318763.39	426011.56	2300346.28	картометрический метод	2.50	закрепление отсутствует
660	435119.50	2318000.02	425999.12	2300340.52	картометрический метод	2.50	закрепление отсутствует
661	435124.59	2317303.93	425987.26	2300334.89	картометрический метод	2.50	закрепление отсутствует
662	435116.67	2316996.32	425971.17	2300328.70	картометрический метод	2.50	закрепление отсутствует
663	435104.48	2316770.86	425953.24	2300321.20	картометрический метод	2.50	закрепление отсутствует
664	435045.10	2316728.90	425935.60	2300313.56	картометрический метод	2.50	закрепление отсутствует
665	434927.36	2316725.25	425916.95	2300306.94	картометрический метод	2.50	закрепление отсутствует
666	434864.20	2316692.70	425884.60	2300293.40	картометрический метод	2.50	закрепление отсутствует

1	2	3	4	5	6	7	8
667	434752.69	2316667.22	425793.50	2300279.50	картометрический метод	2.50	закрепление отсутствует
668	434627.43	2316562.54	425795.10	2300267.10	картометрический метод	2.50	закрепление отсутствует
669	434591.16	2316568.43	425811.50	2300259.40	картометрический метод	2.50	закрепление отсутствует
670	434553.92	2316641.94	425840.90	2300261.40	картометрический метод	2.50	закрепление отсутствует
671	434506.87	2316617.43	425884.10	2300271.70	картометрический метод	2.50	закрепление отсутствует
672	434454.92	2316591.95	425964.90	2300301.60	картометрический метод	2.50	закрепление отсутствует
673	434381.41	2316585.09	425984.60	2300280.80	картометрический метод	2.50	закрепление отсутствует
674	434312.80	2316604.69	425984.85	2300280.75	картометрический метод	2.50	закрепление отсутствует
675	434108.93	2316544.90	425954.55	2300262.64	картометрический метод	2.50	закрепление отсутствует
676	434045.23	2316505.69	425817.66	2300236.97	картометрический метод	2.50	закрепление отсутствует
677	433987.40	2316451.79	425682.81	2300227.01	картометрический метод	2.50	закрепление отсутствует
678	433955.05	2316386.12	425661.38	2300218.40	картометрический метод	2.50	закрепление отсутствует
679	433959.95	2316280.26	425489.87	2300219.33	картометрический метод	2.50	закрепление отсутствует
680	433924.67	2316276.34	425413.60	2300242.79	картометрический метод	2.50	закрепление отсутствует
681	433880.56	2316316.53	425328.47	2300289.14	картометрический метод	2.50	закрепление отсутствует
682	433822.73	2316301.83	425241.79	2300391.53	картометрический метод	2.50	закрепление отсутствует
683	433750.20	2316250.86	425180.02	2300536.49	картометрический метод	2.50	закрепление отсутствует
684	433675.71	2316216.55	425107.18	2300691.50	картометрический метод	2.50	закрепление отсутствует
685	433654.15	2316160.68	425044.70	2300774.42	картометрический метод	2.50	закрепление отсутствует
686	433559.08	2316166.57	424967.96	2300830.04	картометрический метод	2.50	закрепление отсутствует
687	433466.94	2316127.36	424849.66	2300868.29	картометрический метод	2.50	закрепление отсутствует
688	433439.50	2316050.91	424750.19	2300881.19	картометрический метод	2.50	закрепление отсутствует
689	433365.99	2316011.70	424644.80	2300892.08	картометрический метод	2.50	закрепление отсутствует
690	433346.39	2315979.36	424568.14	2300887.28	картометрический метод	2.50	закрепление отсутствует

1	2	3	4	5	6	7	8
691	433376.77	2315940.15	424485.86	2300840.90	картометрический метод	2.50	закрепление отсутствует
692	433362.07	2315911.73	424413.42	2300780.66	картометрический метод	2.50	закрепление отсутствует
693	433305.22	2315902.91	424372.20	2300728.28	картометрический метод	2.50	закрепление отсутствует
694	433259.16	2315792.15	424286.16	2300719.73	картометрический метод	2.50	закрепление отсутствует
695	433240.54	2315679.43	424188.30	2300705.96	картометрический метод	2.50	закрепление отсутствует
696	433210.15	2315605.92	424066.64	2300711.27	картометрический метод	2.50	закрепление отсутствует
697	433168.99	2315552.02	423929.12	2300768.90	картометрический метод	2.50	закрепление отсутствует
698	433118.02	2315540.25	423847.14	2300833.97	картометрический метод	2.50	закрепление отсутствует
699	433047.44	2315485.37	423824.39	2300876.27	картометрический метод	2.50	закрепление отсутствует
700	433020.98	2315499.09	423800.82	2300916.26	картометрический метод	2.50	закрепление отсутствует
701	433016.08	2315542.22	423790.12	2300909.00	картометрический метод	2.50	закрепление отсутствует
702	433002.36	2315572.60	423773.68	2300928.86	картометрический метод	2.50	закрепление отсутствует
703	432966.09	2315569.66	423787.42	2300939.00	картометрический метод	2.50	закрепление отсутствует
704	432908.26	2315509.87	423770.44	2300967.80	картометрический метод	2.50	закрепление отсутствует
705	432893.32	2315480.59	423712.26	2301067.22	картометрический метод	2.50	закрепление отсутствует
706	432845.53	2315471.65	423646.15	2301197.87	картометрический метод	2.50	закрепление отсутствует
707	432841.61	2315407.94	423604.36	2301311.60	картометрический метод	2.50	закрепление отсутствует
708	432821.03	2315373.63	423588.49	2301374.00	картометрический метод	2.50	закрепление отсутствует
709	432778.89	2315373.63	423588.49	2301446.48	картометрический метод	2.50	закрепление отсутствует
710	432746.54	2315329.53	423601.72	2301487.19	картометрический метод	2.50	закрепление отсутствует
711	432712.24	2315301.10	423627.63	2301519.47	картометрический метод	2.50	закрепление отсутствует
712	432653.43	2315302.08	423636.83	2301623.45	картометрический метод	2.50	закрепление отсутствует
713	432630.88	2315287.38	423596.83	2301645.44	картометрический метод	2.50	закрепление отсутствует
714	432594.62	2315209.95	423515.50	2301649.58	картометрический метод	2.50	закрепление отсутствует

1	2	3	4	5	6	7	8
715	432535.81	2315195.25	423537.01	2301853.64	картометрический метод	2.50	закрепление отсутствует
716	432507.39	2315154.08	423525.87	2301853.25	картометрический метод	2.50	закрепление отсутствует
717	432449.56	2315122.72	423523.68	2301853.19	картометрический метод	2.50	закрепление отсутствует
718	432448.99	2315071.85	423519.39	2301853.04	картометрический метод	2.50	закрепление отсутствует
719	432445.02	2315067.40	423494.26	2301852.20	картометрический метод	2.50	закрепление отсутствует
720	432442.65	2315046.01	423489.88	2301850.91	картометрический метод	2.50	закрепление отсутствует
721	432418.31	2315019.40	423484.86	2301851.60	картометрический метод	2.50	закрепление отсутствует
722	432413.75	2314968.16	423475.02	2301852.98	картометрический метод	2.50	закрепление отсутствует
723	432420.95	2314930.92	423464.59	2301853.67	картометрический метод	2.50	закрепление отсутствует
724	432406.28	2314893.45	423461.29	2301853.91	картометрический метод	2.50	закрепление отсутствует
725	432343.30	2314857.48	423169.81	2301874.55	картометрический метод	2.50	закрепление отсутствует
726	432294.98	2314838.68	423165.85	2301851.78	картометрический метод	2.50	закрепление отсутствует
727	432263.93	2314838.82	423152.52	2301775.55	картометрический метод	2.50	закрепление отсутствует
728	432186.53	2314802.90	423139.40	2301778.16	картометрический метод	2.50	закрепление отсутствует
729	432087.60	2314674.47	423139.93	2301783.77	картометрический метод	2.50	закрепление отсутствует
730	431983.13	2314543.58	423110.01	2301786.98	картометрический метод	2.50	закрепление отсутствует
731	431847.94	2314359.23	423080.78	2301791.09	картометрический метод	2.50	закрепление отсутствует
732	431763.75	2314277.51	423056.58	2301794.54	картометрический метод	2.50	закрепление отсутствует
733	431750.36	2314289.71	423064.22	2301851.63	картометрический метод	2.50	закрепление отсутствует
734	431697.75	2314338.35	422949.08	2301851.48	картометрический метод	2.50	закрепление отсутствует
735	431666.20	2314375.24	422946.97	2301835.52	картометрический метод	2.50	закрепление отсутствует
736	431622.99	2314411.29	422945.75	2301817.04	картометрический метод	2.50	закрепление отсутствует
737	431609.52	2314450.60	422923.11	2301643.70	картометрический метод	2.50	закрепление отсутствует
738	431600.22	2314460.23	422894.72	2301431.81	картометрический метод	2.50	закрепление отсутствует

1	2	3	4	5	6	7	8
739	431464.50	2314354.54	422844.37	2301141.56	картометрический метод	2.50	закрепление отсутствует
740	431321.58	2314341.83	422805.17	2300949.26	картометрический метод	2.50	закрепление отсутствует
741	431019.06	2314248.14	422772.39	2300789.45	картометрический метод	2.50	закрепление отсутствует
742	430758.12	2314112.54	422728.80	2300588.03	картометрический метод	2.50	закрепление отсутствует
743	430585.73	2314014.41	422721.49	2300540.15	картометрический метод	2.50	закрепление отсутствует
744	430572.14	2314057.87	422600.08	2299976.54	картометрический метод	2.50	закрепление отсутствует
745	430567.80	2314221.63	422554.81	2299377.32	картометрический метод	2.50	закрепление отсутствует
746	430564.17	2314334.25	422536.23	2299343.72	картометрический метод	2.50	закрепление отсутствует
747	430557.51	2314461.17	422523.68	2299284.23	картометрический метод	2.50	закрепление отсутствует
748	430559.35	2314730.40	422505.84	2299204.91	картометрический метод	2.50	закрепление отсутствует
749	430566.83	2314834.52	422497.25	2299142.87	картометрический метод	2.50	закрепление отсутствует
750	430558.03	2315060.83	422495.28	2299109.06	картометрический метод	2.50	закрепление отсутствует
751	430558.25	2315141.21	422480.23	2298773.54	картометрический метод	2.50	закрепление отсутствует
752	430407.11	2315146.30	422470.81	2298706.73	картометрический метод	2.50	закрепление отсутствует
753	430202.09	2315149.18	422602.84	2298442.79	картометрический метод	2.50	закрепление отсутствует
754	430151.61	2315151.82	422530.63	2298399.59	картометрический метод	2.50	закрепление отсутствует
755	430044.87	2315157.40	422482.36	2298368.09	картометрический метод	2.50	закрепление отсутствует
756	430011.47	2315158.95	422477.77	2298243.11	картометрический метод	2.50	закрепление отсутствует
757	429924.59	2315162.97	422477.27	2298229.79	картометрический метод	2.50	закрепление отсутствует
758	429718.69	2315172.51	422542.98	2298125.72	картометрический метод	2.50	закрепление отсутствует
759	429633.78	2315176.44	422721.20	2297843.45	картометрический метод	2.50	закрепление отсутствует
760	429423.55	2315178.63	422821.02	2297688.68	картометрический метод	2.50	закрепление отсутствует
761	429423.36	2315178.62	422772.36	2297661.50	картометрический метод	2.50	закрепление отсутствует
762	429178.40	2315181.17	422739.99	2297634.26	картометрический метод	2.50	закрепление отсутствует

1	2	3	4	5	6	7	8
763	429098.01	2315182.00	422679.81	2297585.15	картометрический метод	2.50	закрепление отсутствует
764	429033.62	2315182.64	422628.77	2297542.79	картометрический метод	2.50	закрепление отсутствует
765	428971.37	2315183.16	422659.60	2297483.36	картометрический метод	2.50	закрепление отсутствует
766	428970.72	2315182.59	422862.70	2297170.19	картометрический метод	2.50	закрепление отсутствует
767	428963.21	2315160.85	422934.83	2297058.17	картометрический метод	2.50	закрепление отсутствует
768	428955.91	2315139.00	422783.51	2296981.88	картометрический метод	2.50	закрепление отсутствует
769	428953.99	2315133.57	422451.48	2297484.08	картометрический метод	2.50	закрепление отсутствует
770	428953.41	2315089.36	422304.57	2297405.33	картометрический метод	2.50	закрепление отсутствует
771	428946.66	2315086.44	422301.07	2297403.47	картометрический метод	2.50	закрепление отсутствует
772	428891.14	2315097.32	422272.93	2297388.38	картометрический метод	2.50	закрепление отсутствует
773	428867.02	2315087.70	422271.06	2297387.39	картометрический метод	2.50	закрепление отсутствует
774	428686.80	2315097.97	422258.52	2297380.64	картометрический метод	2.50	закрепление отсутствует
775	428641.98	2315103.56	422257.71	2297380.25	картометрический метод	2.50	закрепление отсутствует
776	428553.76	2315114.55	421473.09	2298639.29	картометрический метод	2.50	закрепление отсутствует
777	428544.74	2315113.71	421205.09	2299078.19	картометрический метод	2.50	закрепление отсутствует
778	428534.67	2315113.65	421044.24	2299330.01	картометрический метод	2.50	закрепление отсутствует
779	428509.99	2315114.52	420721.86	2299840.04	картометрический метод	2.50	закрепление отсутствует
780	428502.69	2315113.73	420420.41	2300282.30	картометрический метод	2.50	закрепление отсутствует
781	428503.37	2315162.53	420411.19	2300297.25	картометрический метод	2.50	закрепление отсутствует
782	428373.84	2315155.65	420371.14	2300286.67	картометрический метод	2.50	закрепление отсутствует
783	428351.54	2315036.36	420332.61	2300283.40	картометрический метод	2.50	закрепление отсутствует
784	428141.34	2315055.27	420297.11	2300288.44	картометрический метод	2.50	закрепление отсутствует
785	428063.38	2315089.19	420282.01	2300296.03	картометрический метод	2.50	закрепление отсутствует
786	428023.65	2315099.15	420243.91	2300323.47	картометрический метод	2.50	закрепление отсутствует

1	2	3	4	5	6	7	8
787	428007.28	2315083.79	420221.75	2300345.09	картометрический метод	2.50	закрепление отсутствует
788	427887.23	2314971.15	420185.54	2300361.84	картометрический метод	2.50	закрепление отсутствует
789	427792.40	2314913.80	420157.98	2300368.87	картометрический метод	2.50	закрепление отсутствует
790	427670.50	2314863.10	420121.77	2300370.49	картометрический метод	2.50	закрепление отсутствует
791	427582.85	2314834.38	420092.59	2300361.84	картометрический метод	2.50	закрепление отсутствует
792	427324.47	2314759.52	420058.00	2300362.38	картометрический метод	2.50	закрепление отсутствует
793	427296.50	2314746.30	420031.52	2300366.70	картометрический метод	2.50	закрепление отсутствует
794	427304.00	2314710.70	420010.99	2300366.16	картометрический метод	2.50	закрепление отсутствует
795	427230.47	2314683.20	419986.13	2300349.95	картометрический метод	2.50	закрепление отсутствует
796	427090.50	2314630.70	419961.27	2300325.63	картометрический метод	2.50	закрепление отсутствует
797	426924.50	2314710.70	419929.38	2300305.64	картометрический метод	2.50	закрепление отсутствует
798	426900.50	2314616.90	419892.09	2300296.99	картометрический метод	2.50	закрепление отсутствует
799	426831.00	2314531.60	419865.07	2300301.31	картометрический метод	2.50	закрепление отсутствует
800	426695.00	2314558.60	419822.38	2300321.31	картометрический метод	2.50	закрепление отсутствует
801	426612.10	2314541.60	419793.20	2300324.01	картометрический метод	2.50	закрепление отсутствует
802	426598.75	2314442.00	419757.53	2300306.72	картометрический метод	2.50	закрепление отсутствует
803	426499.60	2314292.20	419734.83	2300283.48	картометрический метод	2.50	закрепление отсутствует
804	426417.20	2314235.40	419704.03	2300226.74	картометрический метод	2.50	закрепление отсутствует
805	426233.60	2314186.50	419611.08	2300153.10	картометрический метод	2.50	закрепление отсутствует
806	426170.20	2314182.00	419577.84	2300102.84	картометрический метод	2.50	закрепление отсутствует
807	426070.40	2314206.40	419502.32	2300062.45	картометрический метод	2.50	закрепление отсутствует
808	425963.30	2314343.90	419463.43	2300056.37	картометрический метод	2.50	закрепление отсутствует
809	425694.80	2314367.70	419397.49	2300072.10	картометрический метод	2.50	закрепление отсутствует
810	425628.50	2314348.80	419295.42	2300040.67	картометрический метод	2.50	закрепление отсутствует

1	2	3	4	5	6	7	8
811	425567.60	2314210.60	419280.31	2300039.04	картометрический метод	2.50	закрепление отсутствует
812	425537.60	2314024.80	419266.27	2300043.27	картометрический метод	2.50	закрепление отсутствует
813	425602.90	2313844.50	419244.15	2300035.72	картометрический метод	2.50	закрепление отсутствует
814	425684.70	2313497.50	419234.54	2300020.11	картометрический метод	2.50	закрепление отсутствует
815	425564.00	2313401.30	419155.08	2299981.12	картометрический метод	2.50	закрепление отсутствует
816	425266.01	2313047.34	419094.71	2299961.07	картометрический метод	2.50	закрепление отсутствует
817	425303.23	2312759.46	419069.20	2299962.40	картометрический метод	2.50	закрепление отсутствует
818	425331.72	2312653.58	419056.28	2299984.71	картометрический метод	2.50	закрепление отсутствует
819	425333.06	2312648.72	419052.08	2300037.15	картометрический метод	2.50	закрепление отсутствует
820	425351.12	2312582.43	419052.17	2300188.48	картометрический метод	2.50	закрепление отсутствует
821	425380.40	2312387.70	419058.55	2300210.17	картометрический метод	2.50	закрепление отсутствует
822	425369.20	2312196.63	419055.36	2300235.70	картометрический метод	2.50	закрепление отсутствует
823	425246.51	2311956.58	419056.07	2300386.18	картометрический метод	2.50	закрепление отсутствует
824	425067.67	2311863.89	419042.67	2300474.97	картометрический метод	2.50	закрепление отсутствует
825	424962.32	2311799.39	419044.89	2301170.04	картометрический метод	2.50	закрепление отсутствует
826	424742.83	2311782.66	419580.19	2301493.91	картометрический метод	2.50	закрепление отсутствует
827	424480.70	2311865.26	419756.12	2301624.77	картометрический метод	2.50	закрепление отсутствует
828	424383.68	2311845.36	419969.91	2301835.73	картометрический метод	2.50	закрепление отсутствует
829	424167.64	2311805.44	419970.00	2301835.76	картометрический метод	2.50	закрепление отсутствует
830	424139.40	2311809.70	420212.66	2301513.35	картометрический метод	2.50	закрепление отсутствует
831	424070.90	2311783.80	420471.52	2301258.05	картометрический метод	2.50	закрепление отсутствует
832	423964.50	2311778.90	420783.40	2301514.13	картометрический метод	2.50	закрепление отсутствует
833	423866.70	2311811.70	420860.55	2301577.49	картометрический метод	2.50	закрепление отсутствует
834	423824.30	2311836.30	420853.65	2301638.48	картометрический метод	2.50	закрепление отсутствует

1	2	3	4	5	6	7	8
835	423787.61	2311836.08	420741.70	2302589.90	картометрический метод	2.50	закрепление отсутствует
836	423625.05	2311767.80	420766.40	2302616.84	картометрический метод	2.50	закрепление отсутствует
837	423522.33	2311653.68	420747.50	2302630.01	картометрический метод	2.50	закрепление отсутствует
838	423476.86	2311528.86	420733.93	2302652.27	картометрический метод	2.50	закрепление отсутствует
839	423494.19	2311398.65	420514.69	2302444.10	картометрический метод	2.50	закрепление отсутствует
840	423533.10	2311200.84	420552.89	2302411.01	картометрический метод	2.50	закрепление отсутствует
841	423580.46	2311030.78	419970.00	2301835.82	картометрический метод	2.50	закрепление отсутствует
842	423719.30	2310878.09	419840.61	2302039.97	картометрический метод	2.50	закрепление отсутствует
843	423878.03	2310824.46	420579.57	2302811.12	картометрический метод	2.50	закрепление отсутствует
844	424157.68	2310775.72	420599.33	2302831.73	картометрический метод	2.50	закрепление отсутствует
845	424343.01	2310863.32	420447.11	2302967.87	картометрический метод	2.50	закрепление отсутствует
846	424457.67	2311014.65	420416.89	2302943.12	картометрический метод	2.50	закрепление отсутствует
847	424665.55	2311057.62	420396.84	2302968.26	картометрический метод	2.50	закрепление отсутствует
848	424917.11	2310982.08	420388.40	2302979.60	картометрический метод	2.50	закрепление отсутствует
849	425059.03	2310887.54	420377.24	2302992.02	картометрический метод	2.50	закрепление отсутствует
850	425158.70	2310777.39	420336.80	2302964.36	картометрический метод	2.50	закрепление отсутствует
851	425222.42	2310649.47	420313.46	2302943.93	картометрический метод	2.50	закрепление отсутствует
852	425258.49	2310480.01	420276.76	2302905.17	картометрический метод	2.50	закрепление отсутствует
853	425231.06	2310208.73	420236.71	2302875.59	картометрический метод	2.50	закрепление отсутствует
854	425164.76	2310076.93	420193.33	2302838.93	картометрический метод	2.50	закрепление отсутствует
855	424998.29	2310005.59	420179.80	2302826.00	картометрический метод	2.50	закрепление отсутствует
856	424895.22	2310044.50	419972.33	2302762.58	картометрический метод	2.50	закрепление отсутствует
857	424792.56	2310100.73	419893.66	2302786.25	картометрический метод	2.50	закрепление отсутствует
858	424702.91	2310119.38	419841.28	2302822.19	картометрический метод	2.50	закрепление отсутствует

1	2	3	4	5	6	7	8
859	424676.90	2310045.35	419791.68	2302842.05	картометрический метод	2.50	закрепление отсутствует
860	424821.00	2309972.92	419621.66	2302818.98	картометрический метод	2.50	закрепление отсутствует
861	424762.40	2309937.62	419455.46	2302852.10	картометрический метод	2.50	закрепление отсутствует
862	424710.61	2309863.89	419402.04	2302842.23	картометрический метод	2.50	закрепление отсутствует
863	424696.60	2309808.28	419316.72	2302729.73	картометрический метод	2.50	закрепление отсутствует
864	424613.36	2309811.68	419315.75	2302729.52	картометрический метод	2.50	закрепление отсутствует
865	424594.68	2309812.54	419315.52	2302730.48	картометрический метод	2.50	закрепление отсутствует
866	424576.45	2309805.53	419316.48	2302730.72	картометрический метод	2.50	закрепление отсутствует
867	424500.20	2309765.05	419316.33	2302749.74	картометрический метод	2.50	закрепление отсутствует
868	424354.80	2309902.67	419314.92	2302754.42	картометрический метод	2.50	закрепление отсутствует
869	424322.03	2309879.52	419305.60	2302754.63	картометрический метод	2.50	закрепление отсутствует
870	424309.35	2309858.90	419299.57	2302754.78	картометрический метод	2.50	закрепление отсутствует
871	424295.55	2309844.60	419294.56	2302754.90	картометрический метод	2.50	закрепление отсутствует
872	424272.33	2309829.17	419272.86	2302756.07	картометрический метод	2.50	закрепление отсутствует
873	424191.68	2309799.51	419271.68	2302745.96	картометрический метод	2.50	закрепление отсутствует
874	424170.79	2309796.40	419268.33	2302698.35	картометрический метод	2.50	закрепление отсутствует
875	424165.76	2309805.92	419267.36	2302698.11	картометрический метод	2.50	закрепление отсутствует
876	424110.11	2309698.66	419250.49	2302713.32	картометрический метод	2.50	закрепление отсутствует
877	423998.62	2309562.39	419353.47	2302944.77	картометрический метод	2.50	закрепление отсутствует
878	423839.49	2309420.67	419348.71	2302948.70	картометрический метод	2.50	закрепление отсутствует
879	423711.87	2309252.98	419340.20	2302953.92	картометрический метод	2.50	закрепление отсутствует
880	423603.60	2309111.70	419332.22	2302958.84	картометрический метод	2.50	закрепление отсутствует
881	423495.98	2308984.74	419318.69	2302967.21	картометрический метод	2.50	закрепление отсутствует
882	423410.30	2308858.95	419191.18	2303062.58	картометрический метод	2.50	закрепление отсутствует

1	2	3	4	5	6	7	8
883	423311.72	2308608.61	419129.70	2303108.57	картометрический метод	2.50	закрепление отсутствует
884	423356.52	2308363.18	419031.69	2303201.06	картометрический метод	2.50	закрепление отсутствует
885	423516.51	2308195.31	418995.30	2303273.21	картометрический метод	2.50	закрепление отсутствует
886	423830.01	2308078.27	418966.34	2303710.94	картометрический метод	2.50	закрепление отсутствует
887	424001.18	2308082.45	418949.66	2303857.13	картометрический метод	2.50	закрепление отсутствует
888	424129.75	2308045.23	418910.14	2304526.91	картометрический метод	2.50	закрепление отсутствует
889	424243.96	2307937.06	418878.40	2305021.64	картометрический метод	2.50	закрепление отсутствует
890	424380.40	2307729.89	418851.23	2305435.64	картометрический метод	2.50	закрепление отсутствует
891	424498.13	2307503.61	418834.66	2305692.56	картометрический метод	2.50	закрепление отсутствует
892	424677.28	2307300.51	418839.03	2305692.59	картометрический метод	2.50	закрепление отсутствует
893	424812.12	2307238.24	418837.06	2305722.47	картометрический метод	2.50	закрепление отсутствует
894	425079.20	2307162.76	418831.25	2305796.93	картометрический метод	2.50	закрепление отсутствует
895	425179.12	2307141.46	418828.16	2305836.41	картометрический метод	2.50	закрепление отсутствует
896	425322.99	2307109.74	418827.94	2305847.33	картометрический метод	2.50	закрепление отсутствует
897	425581.60	2307022.38	418827.89	2305851.08	картометрический метод	2.50	закрепление отсутствует
898	425642.29	2307004.30	418828.43	2305854.65	картометрический метод	2.50	закрепление отсутствует
899	425599.40	2306957.10	418831.28	2305857.92	картометрический метод	2.50	закрепление отсутствует
900	425574.10	2306938.80	418830.97	2305864.79	картометрический метод	2.50	закрепление отсутствует
901	425527.05	2306880.04	418828.42	2305866.62	картометрический метод	2.50	закрепление отсутствует
902	425463.27	2306798.92	418828.61	2305892.63	картометрический метод	2.50	закрепление отсутствует
903	425410.24	2306734.13	418828.39	2305920.35	картометрический метод	2.50	закрепление отсутствует
904	425259.77	2306564.01	418822.73	2306003.96	картометрический метод	2.50	закрепление отсутствует
905	425127.03	2306386.80	418817.80	2306071.25	картометрический метод	2.50	закрепление отсутствует
906	425127.59	2306383.01	418814.01	2306122.25	картометрический метод	2.50	закрепление отсутствует

1	2	3	4	5	6	7	8
907	425123.67	2306370.28	418811.11	2306167.76	картометрический метод	2.50	закрепление отсутствует
908	425109.96	2306354.12	418810.93	2306171.54	картометрический метод	2.50	закрепление отсутствует
909	425088.91	2306333.56	418816.96	2306181.71	картометрический метод	2.50	закрепление отсутствует
910	425057.81	2306316.91	418810.09	2306185.79	картометрический метод	2.50	закрепление отсутствует
911	425005.91	2306300.26	418808.28	2306210.72	картометрический метод	2.50	закрепление отсутствует
912	424891.79	2306254.85	418805.16	2306265.98	картометрический метод	2.50	закрепление отсутствует
913	424889.57	2306253.74	418802.79	2306291.18	картометрический метод	2.50	закрепление отсутствует
914	424886.37	2306254.60	418800.08	2306316.05	картометрический метод	2.50	закрепление отсутствует
915	424881.32	2306256.82	418798.64	2306323.58	картометрический метод	2.50	закрепление отсутствует
916	424879.10	2306255.46	418803.24	2306333.63	картометрический метод	2.50	закрепление отсутствует
917	424876.26	2306254.23	418795.55	2306337.17	картометрический метод	2.50	закрепление отсутствует
918	424872.69	2306255.58	418795.44	2306337.59	картометрический метод	2.50	закрепление отсутствует
919	424713.50	2306238.13	418793.52	2306364.89	картометрический метод	2.50	закрепление отсутствует
920	424702.33	2306231.71	418793.58	2306374.85	картометрический метод	2.50	закрепление отсутствует
921	424687.65	2306228.20	418801.61	2306375.93	картометрический метод	2.50	закрепление отсутствует
922	424679.35	2306232.01	418800.02	2306387.84	картометрический метод	2.50	закрепление отсутствует
923	424524.45	2306288.20	418793.31	2306386.94	картометрический метод	2.50	закрепление отсутствует
924	424517.37	2306290.38	418792.79	2306402.33	картометрический метод	2.50	закрепление отсутствует
925	424507.46	2306297.32	418800.99	2306403.41	картометрический метод	2.50	закрепление отсутствует
926	424496.96	2306309.96	418799.40	2306415.32	картометрический метод	2.50	закрепление отсутствует
927	424495.87	2306315.95	418792.37	2306414.36	картометрический метод	2.50	закрепление отсутствует
928	424489.88	2306324.11	418792.22	2306418.56	картометрический метод	2.50	закрепление отсутствует
929	424486.76	2306335.41	418791.16	2306432.66	картометрический метод	2.50	закрепление отсутствует
930	424484.99	2306340.44	418789.94	2306483.57	картометрический метод	2.50	закрепление отсутствует

1	2	3	4	5	6	7	8
931	424481.59	2306342.35	418789.25	2306494.91	картометрический метод	2.50	закрепление отсутствует
932	424474.92	2306348.61	418789.06	2306500.10	картометрический метод	2.50	закрепление отсутствует
933	424472.21	2306352.16	418787.50	2306506.49	картометрический метод	2.50	закрепление отсутствует
934	424454.58	2306374.69	418785.37	2306511.23	картометрический метод	2.50	закрепление отсутствует
935	424445.85	2306385.65	418783.84	2306513.87	картометрический метод	2.50	закрепление отсутствует
936	424413.88	2306402.33	418779.89	2306518.76	картометрический метод	2.50	закрепление отсутствует
937	424306.26	2306564.18	418777.69	2306521.19	картометрический метод	2.50	закрепление отсутствует
938	424267.97	2306675.53	418775.24	2306523.02	картометрический метод	2.50	закрепление отсутствует
939	424255.91	2306851.86	418769.86	2306526.62	картометрический метод	2.50	закрепление отсутствует
940	424245.41	2306927.66	418766.77	2306527.85	картометрический метод	2.50	закрепление отсутствует
941	424245.39	2306927.66	418761.24	2306528.72	картометрический метод	2.50	закрепление отсутствует
942	424166.18	2306934.24	418755.75	2306529.17	картометрический метод	2.50	закрепление отсутствует
943	424147.82	2306932.35	418741.87	2306529.59	картометрический метод	2.50	закрепление отсутствует
944	424138.78	2306931.43	418741.63	2306532.29	картометрический метод	2.50	закрепление отсутствует
945	424090.82	2306943.33	418735.17	2306601.84	картометрический метод	2.50	закрепление отсутствует
946	424004.23	2306974.73	418737.01	2306602.10	картометрический метод	2.50	закрепление отсутствует
947	423938.56	2306977.16	418784.32	2306584.88	картометрический метод	2.50	закрепление отсутствует
948	423931.15	2306979.56	418855.58	2306558.93	картометрический метод	2.50	закрепление отсутствует
949	423922.37	2306981.72	418964.29	2306519.36	картометрический метод	2.50	закрепление отсутствует
950	423516.05	2307009.67	419227.05	2306485.31	картометрический метод	2.50	закрепление отсутствует
951	423424.61	2306998.78	419417.22	2306468.84	картометрический метод	2.50	закрепление отсутствует
952	423328.58	2306986.85	419474.21	2306482.19	картометрический метод	2.50	закрепление отсутствует
953	422880.98	2306929.10	419556.09	2306456.87	картометрический метод	2.50	закрепление отсутствует
954	422824.35	2307405.56	419665.84	2306422.91	картометрический метод	2.50	закрепление отсутствует

1	2	3	4	5	6	7	8
955	422821.35	2307402.17	419711.03	2306416.70	картометрический метод	2.50	закрепление отсутствует
956	422819.09	2307392.40	419740.38	2306428.79	картометрический метод	2.50	закрепление отсутствует
957	422817.87	2307401.70	420238.40	2306400.68	картометрический метод	2.50	закрепление отсутствует
958	422814.05	2307431.36	420331.43	2306394.53	картометрический метод	2.50	закрепление отсутствует
959	422813.46	2307435.82	420468.38	2306389.13	картометрический метод	2.50	закрепление отсутствует
960	422814.04	2307435.13	420665.25	2306382.56	картометрический метод	2.50	закрепление отсутствует
961	422816.01	2307432.27	420730.87	2306316.11	картометрический метод	2.50	закрепление отсутствует
962	422820.56	2307428.70	420824.26	2306233.52	картометрический метод	2.50	закрепление отсутствует
963	422821.80	2307428.16	420872.80	2306190.62	картометрический метод	2.50	закрепление отсутствует
964	422814.11	2307494.14	420894.11	2306165.18	картометрический метод	2.50	закрепление отсутствует
965	422669.69	2307532.96	420903.86	2306157.44	картометрический метод	2.50	закрепление отсутствует
966	422670.41	2307535.67	420965.49	2306108.57	картометрический метод	2.50	закрепление отсутствует
967	422659.41	2307539.02	420977.90	2306097.20	картометрический метод	2.50	закрепление отсутствует
968	422653.16	2307539.16	420989.06	2306086.19	картометрический метод	2.50	закрепление отсутствует
969	422641.99	2307539.06	421059.67	2306081.63	картометрический метод	2.50	закрепление отсутствует
970	422625.65	2307541.04	421128.73	2306082.41	картометрический метод	2.50	закрепление отсутствует
971	422619.11	2307541.51	421128.52	2306064.38	картометрический метод	2.50	закрепление отсутствует
972	422611.93	2307541.05	421140.98	2306064.14	картометрический метод	2.50	закрепление отсутствует
973	422611.86	2307549.55	421142.48	2306016.68	картометрический метод	2.50	закрепление отсутствует
974	422605.81	2307550.51	421156.30	2306018.21	картометрический метод	2.50	закрепление отсутствует
975	422605.34	2307556.18	421153.18	2306022.92	картометрический метод	2.50	закрепление отсутствует
976	422593.26	2307555.05	421151.89	2306055.86	картометрический метод	2.50	закрепление отсутствует
977	422591.83	2307561.22	421160.78	2306056.28	картометрический метод	2.50	закрепление отсутствует
978	422572.72	2307557.02	421161.37	2306079.44	картометрический метод	2.50	закрепление отсутствует

1	2	3	4	5	6	7	8
979	422570.11	2307561.78	421297.40	2306091.77	картометрический метод	2.50	закрепление отсутствует
980	422566.74	2307560.90	421520.19	2306106.74	картометрический метод	2.50	закрепление отсутствует
981	422565.44	2307564.79	421723.55	2306120.27	картометрический метод	2.50	закрепление отсутствует
982	422559.38	2307564.01	421839.42	2306132.93	картометрический метод	2.50	закрепление отсутствует
983	422558.08	2307568.16	421849.44	2306148.17	картометрический метод	2.50	закрепление отсутствует
984	422554.29	2307567.35	421864.66	2306163.59	картометрический метод	2.50	закрепление отсутствует
985	422498.49	2307579.56	421864.66	2306179.34	картометрический метод	2.50	закрепление отсутствует
986	422472.07	2307586.75	421828.40	2306509.70	картометрический метод	2.50	закрепление отсутствует
987	422417.03	2307601.77	421824.97	2306528.78	картометрический метод	2.50	закрепление отсутствует
988	422392.71	2307608.35	421813.90	2306562.71	картометрический метод	2.50	закрепление отсутствует
989	422358.65	2307617.64	421804.92	2306644.82	картометрический метод	2.50	закрепление отсутствует
990	422342.02	2307622.22	421802.46	2306729.45	картометрический метод	2.50	закрепление отсутствует
991	422332.82	2307624.18	421809.60	2306858.84	картометрический метод	2.50	закрепление отсутствует
992	422326.08	2307625.58	421810.37	2306874.38	картометрический метод	2.50	закрепление отсутствует
993	422318.29	2307627.21	421839.81	2306871.08	картометрический метод	2.50	закрепление отсутствует
994	422310.49	2307628.90	421845.40	2306870.92	картометрический метод	2.50	закрепление отсутствует
995	422231.45	2307645.01	421847.07	2306871.02	картометрический метод	2.50	закрепление отсутствует
996	422190.36	2307653.45	421847.77	2306871.04	картометрический метод	2.50	закрепление отсутствует
997	422183.58	2307654.78	421853.88	2306871.44	картометрический метод	2.50	закрепление отсутствует
998	422178.02	2307655.74	421857.67	2306871.80	картометрический метод	2.50	закрепление отсутствует
999	422168.64	2307655.25	421858.06	2306877.16	картометрический метод	2.50	закрепление отсутствует
1000	422141.70	2307653.06	421861.38	2306878.34	картометрический метод	2.50	закрепление отсутствует
1001	422122.48	2307651.51	421877.18	2306889.95	картометрический метод	2.50	закрепление отсутствует
1002	422104.35	2307650.12	421878.80	2306890.89	картометрический метод	2.50	закрепление отсутствует

1	2	3	4	5	6	7	8
1003	422042.40	2307645.19	421887.38	2306895.74	картометрический метод	2.50	закрепление отсутствует
1004	422029.95	2307644.15	421905.65	2306895.95	картометрический метод	2.50	закрепление отсутствует
1005	421993.60	2307641.23	421906.42	2306939.36	картометрический метод	2.50	закрепление отсутствует
1006	421983.69	2307640.46	421924.04	2306940.17	картометрический метод	2.50	закрепление отсутствует
1007	421951.39	2307637.91	422001.37	2306946.26	картометрический метод	2.50	закрепление отсутствует
1008	421940.14	2307637.29	421992.12	2307065.90	картометрический метод	2.50	закрепление отсутствует
1009	421938.74	2307637.70	421964.27	2307336.50	картометрический метод	2.50	закрепление отсутствует
1010	421937.79	2307638.10	421936.44	2307639.17	картометрический метод	2.50	закрепление отсутствует
1011	421936.69	2307638.78	421936.68	2307638.78	картометрический метод	2.50	закрепление отсутствует
1012	421936.45	2307639.16	421937.78	2307638.09	картометрический метод	2.50	закрепление отсутствует
1013	421964.28	2307336.49	421938.72	2307637.70	картометрический метод	2.50	закрепление отсутствует
1014	421992.12	2307065.90	421940.13	2307637.28	картометрический метод	2.50	закрепление отсутствует
1015	422001.37	2306946.27	421951.39	2307637.91	картометрический метод	2.50	закрепление отсутствует
1016	421924.05	2306940.17	421983.68	2307640.46	картометрический метод	2.50	закрепление отсутствует
1017	421906.42	2306939.37	421993.60	2307641.24	картометрический метод	2.50	закрепление отсутствует
1018	421905.66	2306895.95	422029.94	2307644.15	картометрический метод	2.50	закрепление отсутствует
1019	421887.39	2306895.75	422042.40	2307645.20	картометрический метод	2.50	закрепление отсутствует
1020	421878.80	2306890.89	422104.34	2307650.12	картометрический метод	2.50	закрепление отсутствует
1021	421877.18	2306889.95	422122.47	2307651.50	картометрический метод	2.50	закрепление отсутствует
1022	421861.38	2306878.34	422141.69	2307653.06	картометрический метод	2.50	закрепление отсутствует
1023	421858.06	2306877.16	422168.63	2307655.25	картометрический метод	2.50	закрепление отсутствует
1024	421857.67	2306871.81	422178.00	2307655.73	картометрический метод	2.50	закрепление отсутствует
1025	421853.88	2306871.44	422183.58	2307654.77	картометрический метод	2.50	закрепление отсутствует
1026	421847.77	2306871.04	422190.35	2307653.45	картометрический метод	2.50	закрепление отсутствует

1	2	3	4	5	6	7	8
1027	421847.07	2306871.02	422231.44	2307645.02	картометрический метод	2.50	закрепление отсутствует
1028	421845.40	2306870.92	422310.48	2307628.91	картометрический метод	2.50	закрепление отсутствует
1029	421839.82	2306871.08	422318.28	2307627.20	картометрический метод	2.50	закрепление отсутствует
1030	421810.38	2306874.37	422326.07	2307625.58	картометрический метод	2.50	закрепление отсутствует
1031	421809.60	2306858.85	422332.81	2307624.17	картометрический метод	2.50	закрепление отсутствует
1032	421802.47	2306729.44	422342.02	2307622.22	картометрический метод	2.50	закрепление отсутствует
1033	421804.92	2306644.82	422358.63	2307617.63	картометрический метод	2.50	закрепление отсутствует
1034	421813.91	2306562.72	422392.70	2307608.36	картометрический метод	2.50	закрепление отсутствует
1035	421824.97	2306528.77	422417.02	2307601.76	картометрический метод	2.50	закрепление отсутствует
1036	421828.41	2306509.69	422472.07	2307586.75	картометрический метод	2.50	закрепление отсутствует
1037	421864.67	2306179.33	422498.48	2307579.56	картометрический метод	2.50	закрепление отсутствует
1038	421864.66	2306163.60	422554.29	2307567.35	картометрический метод	2.50	закрепление отсутствует
1039	421849.46	2306148.17	422558.08	2307568.16	картометрический метод	2.50	закрепление отсутствует
1040	421839.44	2306132.93	422559.37	2307564.02	картометрический метод	2.50	закрепление отсутствует
1041	421723.56	2306120.26	422565.43	2307564.80	картометрический метод	2.50	закрепление отсутствует
1042	421520.21	2306106.73	422566.73	2307560.90	картометрический метод	2.50	закрепление отсутствует
1043	421297.41	2306091.76	422570.11	2307561.77	картометрический метод	2.50	закрепление отсутствует
1044	421161.38	2306079.45	422572.72	2307557.03	картометрический метод	2.50	закрепление отсутствует
1045	421160.79	2306056.29	422591.82	2307561.23	картометрический метод	2.50	закрепление отсутствует
1046	421151.90	2306055.87	422593.25	2307555.05	картометрический метод	2.50	закрепление отсутствует
1047	421153.19	2306022.91	422605.33	2307556.19	картометрический метод	2.50	закрепление отсутствует
1048	421156.30	2306018.22	422605.81	2307550.52	картометрический метод	2.50	закрепление отсутствует
1049	421142.49	2306016.68	422611.85	2307549.56	картометрический метод	2.50	закрепление отсутствует
1050	421140.99	2306064.13	422611.93	2307541.04	картометрический метод	2.50	закрепление отсутствует

1	2	3	4	5	6	7	8
1051	421128.52	2306064.37	422619.10	2307541.52	картометрический метод	2.50	закрепление отсутствует
1052	421128.74	2306082.40	422625.64	2307541.04	картометрический метод	2.50	закрепление отсутствует
1053	421059.68	2306081.64	422641.98	2307539.06	картометрический метод	2.50	закрепление отсутствует
1054	420989.07	2306086.19	422653.15	2307539.15	картометрический метод	2.50	закрепление отсутствует
1055	420974.00	2306090.02	422659.40	2307539.03	картометрический метод	2.50	закрепление отсутствует
1056	420966.57	2306094.28	422670.40	2307535.67	картометрический метод	2.50	закрепление отсутствует
1057	420873.61	2306182.71	422669.68	2307532.97	картометрический метод	2.50	закрепление отсутствует
1058	420765.83	2306279.45	422814.10	2307494.15	картометрический метод	2.50	закрепление отсутствует
1059	420660.32	2306370.45	422821.79	2307428.15	картометрический метод	2.50	закрепление отсутствует
1060	419711.04	2306416.69	422820.54	2307428.69	картометрический метод	2.50	закрепление отсутствует
1061	419665.85	2306422.91	422816.00	2307432.26	картометрический метод	2.50	закрепление отсутствует
1062	419596.35	2306425.08	422814.04	2307435.14	картометрический метод	2.50	закрепление отсутствует
1063	419556.10	2306456.86	422813.45	2307435.83	картометрический метод	2.50	закрепление отсутствует
1064	419474.22	2306482.18	422814.04	2307431.36	картометрический метод	2.50	закрепление отсутствует
1065	419417.23	2306468.85	422817.86	2307401.69	картометрический метод	2.50	закрепление отсутствует
1066	419417.20	2306468.85	422819.07	2307392.39	картометрический метод	2.50	закрепление отсутствует
1067	419227.07	2306485.30	422821.34	2307402.17	картометрический метод	2.50	закрепление отсутствует
1068	418964.30	2306519.35	422824.34	2307405.56	картометрический метод	2.50	закрепление отсутствует
1069	418855.59	2306558.94	422880.97	2306929.10	картометрический метод	2.50	закрепление отсутствует
1070	418784.33	2306584.88	423328.57	2306986.85	картометрический метод	2.50	закрепление отсутствует
1071	418735.08	2306602.82	423424.59	2306998.79	картометрический метод	2.50	закрепление отсутствует
1072	418741.63	2306532.29	423516.04	2307009.68	картометрический метод	2.50	закрепление отсутствует
1073	418741.88	2306529.59	423922.36	2306981.72	картометрический метод	2.50	закрепление отсутствует
1074	418755.76	2306529.18	423931.15	2306979.56	картометрический метод	2.50	закрепление отсутствует

1	2	3	4	5	6	7	8
1075	418761.25	2306528.73	423938.56	2306977.16	картометрический метод	2.50	закрепление отсутствует
1076	418766.78	2306527.85	424004.23	2306974.73	картометрический метод	2.50	закрепление отсутствует
1077	418769.87	2306526.63	424090.80	2306943.32	картометрический метод	2.50	закрепление отсутствует
1078	418775.25	2306523.02	424138.77	2306931.44	картометрический метод	2.50	закрепление отсутствует
1079	418777.69	2306521.19	424147.81	2306932.34	картометрический метод	2.50	закрепление отсутствует
1080	418779.90	2306518.76	424166.17	2306934.23	картометрический метод	2.50	закрепление отсутствует
1081	418783.84	2306513.86	424243.79	2306927.79	картометрический метод	2.50	закрепление отсутствует
1082	418785.38	2306511.22	424255.91	2306851.85	картометрический метод	2.50	закрепление отсутствует
1083	418787.50	2306506.48	424267.97	2306675.53	картометрический метод	2.50	закрепление отсутствует
1084	418789.07	2306500.11	424306.26	2306564.18	картометрический метод	2.50	закрепление отсутствует
1085	418789.26	2306494.92	424413.88	2306402.33	картометрический метод	2.50	закрепление отсутствует
1086	418789.95	2306483.58	424445.85	2306385.65	картометрический метод	2.50	закрепление отсутствует
1087	418791.17	2306432.65	424454.58	2306374.69	картометрический метод	2.50	закрепление отсутствует
1088	418792.23	2306418.56	424472.21	2306352.16	картометрический метод	2.50	закрепление отсутствует
1089	418792.38	2306414.37	424474.92	2306348.61	картометрический метод	2.50	закрепление отсутствует
1090	418799.42	2306415.31	424481.59	2306342.35	картометрический метод	2.50	закрепление отсутствует
1091	418801.01	2306403.42	424484.99	2306340.44	картометрический метод	2.50	закрепление отсутствует
1092	418792.80	2306402.32	424486.76	2306335.41	картометрический метод	2.50	закрепление отсутствует
1093	418793.33	2306386.93	424489.88	2306324.11	картометрический метод	2.50	закрепление отсутствует
1094	418800.03	2306387.83	424495.87	2306315.95	картометрический метод	2.50	закрепление отсутствует
1095	418801.62	2306375.93	424496.96	2306309.96	картометрический метод	2.50	закрепление отсутствует
1096	418793.59	2306374.86	424507.46	2306297.32	картометрический метод	2.50	закрепление отсутствует
1097	418793.53	2306364.89	424517.37	2306290.38	картометрический метод	2.50	закрепление отсутствует
1098	418795.46	2306337.59	424524.45	2306288.20	картометрический метод	2.50	закрепление отсутствует

1	2	3	4	5	6	7	8
1099	418795.56	2306337.16	424679.35	2306232.01	картометрический метод	2.50	закрепление отсутствует
1100	418803.26	2306333.64	424687.65	2306228.20	картометрический метод	2.50	закрепление отсутствует
1101	418798.65	2306323.57	424702.33	2306231.71	картометрический метод	2.50	закрепление отсутствует
1102	418800.09	2306316.05	424713.50	2306238.13	картометрический метод	2.50	закрепление отсутствует
1103	418802.81	2306291.19	424872.69	2306255.58	картометрический метод	2.50	закрепление отсутствует
1104	418805.17	2306265.99	424876.26	2306254.23	картометрический метод	2.50	закрепление отсутствует
1105	418808.30	2306210.71	424879.10	2306255.46	картометрический метод	2.50	закрепление отсутствует
1106	418810.09	2306185.79	424881.32	2306256.82	картометрический метод	2.50	закрепление отсутствует
1107	418816.97	2306181.70	424886.37	2306254.60	картометрический метод	2.50	закрепление отсутствует
1108	418810.93	2306171.54	424889.57	2306253.74	картометрический метод	2.50	закрепление отсутствует
1109	418811.11	2306167.77	424891.79	2306254.85	картометрический метод	2.50	закрепление отсутствует
1110	418814.01	2306122.25	425005.91	2306300.26	картометрический метод	2.50	закрепление отсутствует
1111	418817.81	2306071.24	425057.81	2306316.91	картометрический метод	2.50	закрепление отсутствует
1112	418822.74	2306003.96	425088.91	2306333.56	картометрический метод	2.50	закрепление отсутствует
1113	418828.39	2305920.34	425109.96	2306354.12	картометрический метод	2.50	закрепление отсутствует
1114	418828.62	2305892.63	425123.67	2306370.28	картометрический метод	2.50	закрепление отсутствует
1115	418828.42	2305866.61	425127.59	2306383.01	картометрический метод	2.50	закрепление отсутствует
1116	418830.98	2305864.80	425127.03	2306386.80	картометрический метод	2.50	закрепление отсутствует
1117	418831.29	2305857.91	425259.77	2306564.01	картометрический метод	2.50	закрепление отсутствует
1118	418828.44	2305854.64	425410.24	2306734.12	картометрический метод	2.50	закрепление отсутствует
1119	418827.90	2305851.09	425463.28	2306798.92	картометрический метод	2.50	закрепление отсутствует
1120	418827.94	2305847.32	425527.05	2306880.04	картометрический метод	2.50	закрепление отсутствует
1121	418828.17	2305836.40	425574.10	2306938.79	картометрический метод	2.50	закрепление отсутствует
1122	418831.26	2305796.94	425596.72	2306955.16	картометрический метод	2.50	закрепление отсутствует

1	2	3	4	5	6	7	8
1123	418837.06	2305722.46	425599.40	2306957.10	картометрический метод	2.50	закрепление отсутствует
1124	418839.04	2305692.60	425641.71	2307003.68	картометрический метод	2.50	закрепление отсутствует
1125	418834.67	2305692.55	425642.30	2307004.31	картометрический метод	2.50	закрепление отсутствует
1126	418851.24	2305435.63	425608.02	2307014.51	картометрический метод	2.50	закрепление отсутствует
1127	418878.41	2305021.63	425600.33	2307016.80	картометрический метод	2.50	закрепление отсутствует
1128	418910.15	2304526.91	425612.60	2307018.80	картометрический метод	2.50	закрепление отсутствует
1129	418949.67	2303857.12	426261.10	2307017.00	картометрический метод	2.50	закрепление отсутствует
1130	418966.35	2303710.94	426380.00	2306970.90	картометрический метод	2.50	закрепление отсутствует
1131	418995.32	2303273.20	426389.16	2307033.83	картометрический метод	2.50	закрепление отсутствует
1132	419031.70	2303201.06	426419.86	2307016.52	картометрический метод	2.50	закрепление отсутствует
1133	419129.72	2303108.58	426422.94	2307021.91	картометрический метод	2.50	закрепление отсутствует
1134	419191.19	2303062.59	426253.41	2307180.21	картометрический метод	2.50	закрепление отсутствует
1135	419318.70	2302967.20	426073.21	2307207.66	картометрический метод	2.50	закрепление отсутствует
1136	419332.23	2302958.85	426049.85	2307199.42	картометрический метод	2.50	закрепление отсутствует
1137	419340.21	2302953.93	426019.67	2307207.59	картометрический метод	2.50	закрепление отсутствует
1138	419348.71	2302948.69	425926.56	2307184.79	картометрический метод	2.50	закрепление отсутствует
1139	419353.49	2302944.76	425834.31	2307162.20	картометрический метод	2.50	закрепление отсутствует
1140	419250.49	2302713.31	425803.47	2307156.17	картометрический метод	2.50	закрепление отсутствует
1141	419267.37	2302698.11	425774.47	2307151.45	картометрический метод	2.50	закрепление отсутствует
1142	419268.34	2302698.34	425750.63	2307144.31	картометрический метод	2.50	закрепление отсутствует
1143	419271.69	2302745.95	425745.18	2307141.34	картометрический метод	2.50	закрепление отсутствует
1144	419272.87	2302756.07	425731.58	2307133.68	картометрический метод	2.50	закрепление отсутствует
1145	419294.56	2302754.90	425720.36	2307127.84	картометрический метод	2.50	закрепление отсутствует
1146	419299.58	2302754.78	425712.15	2307123.52	картометрический метод	2.50	закрепление отсутствует

1	2	3	4	5	6	7	8
1147	419305.60	2302754.64	425704.02	2307118.97	картометрический метод	2.50	закрепление отсутствует
1148	419314.93	2302754.43	425694.60	2307113.27	картометрический метод	2.50	закрепление отсутствует
1149	419316.34	2302749.74	425690.68	2307111.27	картометрический метод	2.50	закрепление отсутствует
1150	419316.50	2302730.71	425684.78	2307109.37	картометрический метод	2.50	закрепление отсутствует
1151	419315.53	2302730.48	425678.21	2307107.92	картометрический метод	2.50	закрепление отсутствует
1152	419315.76	2302729.51	425674.72	2307107.17	картометрический метод	2.50	закрепление отсутствует
1153	419316.73	2302729.74	425611.30	2307086.40	картометрический метод	2.50	закрепление отсутствует
1154	419402.05	2302842.23	425526.10	2307111.10	картометрический метод	2.50	закрепление отсутствует
1155	419455.47	2302852.11	425525.43	2307135.41	картометрический метод	2.50	закрепление отсутствует
1156	419621.67	2302818.97	425507.77	2307188.99	картометрический метод	2.50	закрепление отсутствует
1157	419791.70	2302842.04	425427.10	2307212.54	картометрический метод	2.50	закрепление отсутствует
1158	419841.29	2302822.18	425297.75	2307275.12	картометрический метод	2.50	закрепление отсутствует
1159	419893.66	2302786.26	425281.04	2307253.09	картометрический метод	2.50	закрепление отсутствует
1160	419972.34	2302762.59	425274.26	2307250.76	картометрический метод	2.50	закрепление отсутствует
1161	420179.81	2302826.01	425266.95	2307250.60	картометрический метод	2.50	закрепление отсутствует
1162	420193.33	2302838.93	425245.07	2307259.12	картометрический метод	2.50	закрепление отсутствует
1163	420236.71	2302875.60	425207.36	2307305.00	картометрический метод	2.50	закрепление отсутствует
1164	420276.76	2302905.18	425189.46	2307324.40	картометрический метод	2.50	закрепление отсутствует
1165	420313.47	2302943.94	425213.28	2307311.27	картометрический метод	2.50	закрепление отсутствует
1166	420336.81	2302964.35	425233.21	2307290.74	картометрический метод	2.50	закрепление отсутствует
1167	420377.25	2302992.02	425276.96	2307356.58	картометрический метод	2.50	закрепление отсутствует
1168	420388.41	2302979.59	425284.65	2307349.66	картометрический метод	2.50	закрепление отсутствует
1169	420396.86	2302968.26	425294.07	2307341.46	картометрический метод	2.50	закрепление отсутствует
1170	420416.89	2302943.11	425335.99	2307395.45	картометрический метод	2.50	закрепление отсутствует

1	2	3	4	5	6	7	8
1171	420447.12	2302967.88	425359.27	2307384.11	картометрический метод	2.50	закрепление отсутствует
1172	420599.34	2302831.73	425368.81	2307401.02	картометрический метод	2.50	закрепление отсутствует
1173	420579.58	2302811.12	425378.29	2307420.32	картометрический метод	2.50	закрепление отсутствует
1174	419840.61	2302039.98	425405.57	2307458.12	картометрический метод	2.50	закрепление отсутствует
1175	419970.01	2301835.83	425395.80	2307471.20	картометрический метод	2.50	закрепление отсутствует
1176	420552.90	2302411.00	425491.10	2307543.30	картометрический метод	2.50	закрепление отсутствует
1177	420514.70	2302444.11	425493.92	2307540.21	картометрический метод	2.50	закрепление отсутствует
1178	420733.93	2302652.26	425494.68	2307540.78	картометрический метод	2.50	закрепление отсутствует
1179	420747.51	2302630.01	425499.09	2307535.93	картометрический метод	2.50	закрепление отсутствует
1180	420766.41	2302616.83	425498.21	2307535.09	картометрический метод	2.50	закрепление отсутствует
1181	420741.70	2302589.91	425517.28	2307513.05	картометрический метод	2.50	закрепление отсутствует
1182	420853.67	2301638.49	425520.45	2307509.81	картометрический метод	2.50	закрепление отсутствует
1183	420860.56	2301577.49	425525.52	2307504.13	картометрический метод	2.50	закрепление отсутствует
1184	420783.41	2301514.14	425527.45	2307502.36	картометрический метод	2.50	закрепление отсутствует
1185	420471.53	2301258.04	425529.40	2307504.49	картометрический метод	2.50	закрепление отсутствует
1186	419255.95	2300524.07	425533.24	2307500.93	картометрический метод	2.50	закрепление отсутствует
1187	419056.07	2300386.18	425542.25	2307492.12	картометрический метод	2.50	закрепление отсутствует
1188	419055.36	2300235.70	425540.44	2307490.29	картометрический метод	2.50	закрепление отсутствует
1189	419058.55	2300210.17	425551.11	2307478.30	картометрический метод	2.50	закрепление отсутствует
1190	419052.17	2300188.48	425625.60	2307545.30	картометрический метод	2.50	закрепление отсутствует
1191	419052.08	2300037.15	425612.90	2307629.60	картометрический метод	2.50	закрепление отсутствует
1192	419056.28	2299984.71	425759.80	2307676.10	картометрический метод	2.50	закрепление отсутствует
1193	419069.20	2299962.40	425804.40	2307740.20	картометрический метод	2.50	закрепление отсутствует
1194	419094.71	2299961.07	425646.70	2307912.50	картометрический метод	2.50	закрепление отсутствует

1	2	3	4	5	6	7	8
1195	419155.08	2299981.12	425660.86	2307928.32	картометрический метод	2.50	закрепление отсутствует
1196	419234.54	2300020.11	425646.79	2307944.28	картометрический метод	2.50	закрепление отсутствует
1197	419244.15	2300035.72	425603.07	2307992.60	картометрический метод	2.50	закрепление отсутствует
1198	419266.27	2300043.27	425549.89	2308051.05	картометрический метод	2.50	закрепление отсутствует
1199	419280.31	2300039.04	425520.39	2308075.50	картометрический метод	2.50	закрепление отсутствует
1200	419295.42	2300040.67	425487.77	2308098.18	картометрический метод	2.50	закрепление отсутствует
1201	419397.49	2300072.10	425454.48	2308118.89	картометрический метод	2.50	закрепление отсутствует
1202	419463.43	2300056.37	425427.24	2308135.78	картометрический метод	2.50	закрепление отсутствует
1203	419502.32	2300062.45	425395.14	2308151.62	картометрический метод	2.50	закрепление отсутствует
1204	419577.84	2300102.84	425361.85	2308167.33	картометрический метод	2.50	закрепление отсутствует
1205	419611.08	2300153.10	425329.29	2308179.20	картометрический метод	2.50	закрепление отсутствует
1206	419704.03	2300226.74	425274.69	2308199.13	картометрический метод	2.50	закрепление отсутствует
1207	419734.83	2300283.48	425245.83	2308207.13	картометрический метод	2.50	закрепление отсутствует
1208	419757.53	2300306.72	425210.38	2308218.99	картометрический метод	2.50	закрепление отсутствует
1209	419793.20	2300324.01	425183.95	2308225.72	картометрический метод	2.50	закрепление отсутствует
1210	419822.38	2300321.31	425163.20	2308228.53	картометрический метод	2.50	закрепление отсутствует
1211	419865.07	2300301.31	425138.08	2308226.82	картометрический метод	2.50	закрепление отсутствует
1212	419892.09	2300296.99	425109.10	2308227.59	картометрический метод	2.50	закрепление отсутствует
1213	419929.38	2300305.64	425070.37	2308218.15	картометрический метод	2.50	закрепление отсутствует
1214	419961.27	2300325.63	425019.26	2308197.85	картометрический метод	2.50	закрепление отсутствует
1215	419986.13	2300349.95	424979.81	2308182.99	картометрический метод	2.50	закрепление отсутствует
1216	420010.99	2300366.16	424945.25	2308168.65	картометрический метод	2.50	закрепление отсутствует
1217	420031.52	2300366.70	424769.30	2307842.80	картометрический метод	2.50	закрепление отсутствует
1218	420058.00	2300362.38	424837.40	2307809.30	картометрический метод	2.50	закрепление отсутствует

1	2	3	4	5	6	7	8
1219	420092.59	2300361.84	424846.70	2307738.10	картометрический метод	2.50	закрепление отсутствует
1220	420121.77	2300370.49	424911.40	2307712.10	картометрический метод	2.50	закрепление отсутствует
1221	420157.98	2300368.87	424966.80	2307759.10	картометрический метод	2.50	закрепление отсутствует
1222	420185.54	2300361.84	424998.10	2307745.20	картометрический метод	2.50	закрепление отсутствует
1223	420221.75	2300345.09	424923.70	2307616.50	картометрический метод	2.50	закрепление отсутствует
1224	420243.91	2300323.47	424937.10	2307560.10	картометрический метод	2.50	закрепление отсутствует
1225	420282.01	2300296.03	424949.30	2307528.10	картометрический метод	2.50	закрепление отсутствует
1226	420297.11	2300288.44	424925.10	2307461.50	картометрический метод	2.50	закрепление отсутствует
1227	420332.61	2300283.40	424925.93	2307442.22	картометрический метод	2.50	закрепление отсутствует
1228	420371.14	2300286.67	424920.44	2307446.63	картометрический метод	2.50	закрепление отсутствует
1229	420411.19	2300297.25	424926.69	2307424.40	картометрический метод	2.50	закрепление отсутствует
1230	420420.41	2300282.30	424928.05	2307392.89	картометрический метод	2.50	закрепление отсутствует
1231	420721.86	2299840.04	424920.56	2307307.45	картометрический метод	2.50	закрепление отсутствует
1232	421044.26	2299330.02	424874.28	2307306.65	картометрический метод	2.50	закрепление отсутствует
1233	421205.10	2299078.20	424838.90	2307308.90	картометрический метод	2.50	закрепление отсутствует
1234	421473.10	2298639.30	424768.98	2307377.55	картометрический метод	2.50	закрепление отсутствует
1235	422257.73	2297380.24	424755.52	2307388.07	картометрический метод	2.50	закрепление отсутствует
1236	422258.53	2297380.64	424749.10	2307393.08	картометрический метод	2.50	закрепление отсутствует
1237	422271.08	2297387.39	424748.61	2307392.39	картометрический метод	2.50	закрепление отсутствует
1238	422272.94	2297388.38	424737.82	2307397.92	картометрический метод	2.50	закрепление отсутствует
1239	422301.08	2297403.47	424730.94	2307414.90	картометрический метод	2.50	закрепление отсутствует
1240	422304.58	2297405.34	424723.53	2307422.18	картометрический метод	2.50	закрепление отсутствует
1241	422451.50	2297484.07	424716.73	2307427.31	картометрический метод	2.50	закрепление отсутствует
1242	-	-	424702.29	2307441.70	картометрический метод	2.50	закрепление отсутствует

1	2	3	4	5	6	7	8
1243	-	-	424694.80	2307450.38	картометрический метод	2.50	закрепление отсутствует
1244	-	-	424629.70	2307514.30	картометрический метод	2.50	закрепление отсутствует
1245	-	-	424606.83	2307596.26	картометрический метод	2.50	закрепление отсутствует
1246	-	-	424601.57	2307592.64	картометрический метод	2.50	закрепление отсутствует
1247	-	-	424588.68	2307586.77	картометрический метод	2.50	закрепление отсутствует
1248	-	-	424577.10	2307584.28	картометрический метод	2.50	закрепление отсутствует
1249	-	-	424573.68	2307584.85	картометрический метод	2.50	закрепление отсутствует
1250	-	-	424563.00	2307627.99	картометрический метод	2.50	закрепление отсутствует
1251	-	-	424538.92	2307725.02	картометрический метод	2.50	закрепление отсутствует
1252	-	-	424538.14	2307737.67	картометрический метод	2.50	закрепление отсутствует
1253	-	-	424541.12	2307753.61	картометрический метод	2.50	закрепление отсутствует
1254	-	-	424543.13	2307775.85	картометрический метод	2.50	закрепление отсутствует
1255	-	-	424539.40	2307796.35	картометрический метод	2.50	закрепление отсутствует
1256	-	-	424538.27	2307802.84	картометрический метод	2.50	закрепление отсутствует
1257	-	-	424535.58	2307809.56	картометрический метод	2.50	закрепление отсутствует
1258	-	-	424531.73	2307830.40	картометрический метод	2.50	закрепление отсутствует
1259	-	-	424524.84	2307851.47	картометрический метод	2.50	закрепление отсутствует
1260	-	-	424515.79	2307865.72	картометрический метод	2.50	закрепление отсутствует
1261	-	-	424502.78	2307887.82	картометрический метод	2.50	закрепление отсутствует
1262	-	-	424499.26	2307901.34	картометрический метод	2.50	закрепление отсутствует
1263	-	-	424498.44	2307907.31	картометрический метод	2.50	закрепление отсутствует
1264	-	-	424458.34	2307939.98	картометрический метод	2.50	закрепление отсутствует
1265	-	-	424441.96	2307953.59	картометрический метод	2.50	закрепление отсутствует
1266	-	-	424429.77	2307966.11	картометрический метод	2.50	закрепление отсутствует

1	2	3	4	5	6	7	8
1267	-	-	424408.40	2307993.13	картометрический метод	2.50	закрепление отсутствует
1268	-	-	424384.06	2308049.46	картометрический метод	2.50	закрепление отсутствует
1269	-	-	424363.81	2308089.08	картометрический метод	2.50	закрепление отсутствует
1270	-	-	424344.05	2308122.20	картометрический метод	2.50	закрепление отсутствует
1271	-	-	424324.08	2308155.43	картометрический метод	2.50	закрепление отсутствует
1272	-	-	424292.74	2308206.76	картометрический метод	2.50	закрепление отсутствует
1273	-	-	424257.31	2308271.80	картометрический метод	2.50	закрепление отсутствует
1274	-	-	424247.65	2308303.41	картометрический метод	2.50	закрепление отсутствует
1275	-	-	424242.88	2308328.72	картометрический метод	2.50	закрепление отсутствует
1276	-	-	424244.21	2308357.61	картометрический метод	2.50	закрепление отсутствует
1277	-	-	424249.73	2308381.11	картометрический метод	2.50	закрепление отсутствует
1278	-	-	424264.80	2308428.80	картометрический метод	2.50	закрепление отсутствует
1279	-	-	424232.10	2308411.80	картометрический метод	2.50	закрепление отсутствует
1280	-	-	424234.70	2308370.70	картометрический метод	2.50	закрепление отсутствует
1281	-	-	424223.63	2308380.72	картометрический метод	2.50	закрепление отсутствует
1282	-	-	424223.22	2308376.17	картометрический метод	2.50	закрепление отсутствует
1283	-	-	424122.36	2308357.93	картометрический метод	2.50	закрепление отсутствует
1284	-	-	424113.96	2308362.02	картометрический метод	2.50	закрепление отсутствует
1285	-	-	424109.44	2308361.35	картометрический метод	2.50	закрепление отсутствует
1286	-	-	424092.66	2308367.11	картометрический метод	2.50	закрепление отсутствует
1287	-	-	424091.92	2308368.79	картометрический метод	2.50	закрепление отсутствует
1288	-	-	424078.81	2308373.83	картометрический метод	2.50	закрепление отсутствует
1289	-	-	424075.25	2308376.51	картометрический метод	2.50	закрепление отсутствует
1290	-	-	424073.98	2308378.41	картометрический метод	2.50	закрепление отсутствует

1	2	3	4	5	6	7	8
1291	-	-	424073.45	2308380.65	картометрический метод	2.50	закрепление отсутствует
1292	-	-	424123.23	2308501.99	картометрический метод	2.50	закрепление отсутствует
1293	-	-	424083.96	2308510.94	картометрический метод	2.50	закрепление отсутствует
1294	-	-	423983.28	2308541.63	картометрический метод	2.50	закрепление отсутствует
1295	-	-	423954.76	2308568.30	картометрический метод	2.50	закрепление отсутствует
1296	-	-	423947.16	2308571.27	картометрический метод	2.50	закрепление отсутствует
1297	-	-	423900.50	2308577.60	картометрический метод	2.50	закрепление отсутствует
1298	-	-	423796.50	2308457.20	картометрический метод	2.50	закрепление отсутствует
1299	-	-	423704.90	2308521.20	картометрический метод	2.50	закрепление отсутствует
1300	-	-	423741.55	2308566.84	картометрический метод	2.50	закрепление отсутствует
1301	-	-	423709.31	2308596.65	картометрический метод	2.50	закрепление отсутствует
1302	-	-	423710.84	2308601.94	картометрический метод	2.50	закрепление отсутствует
1303	-	-	423696.30	2308618.50	картометрический метод	2.50	закрепление отсутствует
1304	-	-	423689.78	2308648.28	картометрический метод	2.50	закрепление отсутствует
1305	-	-	423683.61	2308661.31	картометрический метод	2.50	закрепление отсутствует
1306	-	-	423686.42	2308663.65	картометрический метод	2.50	закрепление отсутствует
1307	-	-	423624.80	2308945.30	картометрический метод	2.50	закрепление отсутствует
1308	-	-	423719.00	2309112.60	картометрический метод	2.50	закрепление отсутствует
1309	-	-	423739.75	2309116.66	картометрический метод	2.50	закрепление отсутствует
1310	-	-	423741.78	2309139.18	картометрический метод	2.50	закрепление отсутствует
1311	-	-	423800.40	2309141.82	картометрический метод	2.50	закрепление отсутствует
1312	-	-	423834.56	2309181.19	картометрический метод	2.50	закрепление отсутствует
1313	-	-	423776.83	2309198.86	картометрический метод	2.50	закрепление отсутствует
1314	-	-	423776.36	2309214.70	картометрический метод	2.50	закрепление отсутствует

1	2	3	4	5	6	7	8
1315	-	-	423769.91	2309219.79	картометрический метод	2.50	закрепление отсутствует
1316	-	-	423789.53	2309244.95	картометрический метод	2.50	закрепление отсутствует
1317	-	-	423805.21	2309258.51	картометрический метод	2.50	закрепление отсутствует
1318	-	-	423813.55	2309254.15	картометрический метод	2.50	закрепление отсутствует
1319	-	-	423820.91	2309262.61	картометрический метод	2.50	закрепление отсутствует
1320	-	-	423844.74	2309284.02	картометрический метод	2.50	закрепление отсутствует
1321	-	-	423847.74	2309281.67	картометрический метод	2.50	закрепление отсутствует
1322	-	-	423873.93	2309313.17	картометрический метод	2.50	закрепление отсутствует
1323	-	-	423869.46	2309317.05	картометрический метод	2.50	закрепление отсутствует
1324	-	-	423873.98	2309322.42	картометрический метод	2.50	закрепление отсутствует
1325	-	-	423872.51	2309325.09	картометрический метод	2.50	закрепление отсутствует
1326	-	-	423872.23	2309327.92	картометрический метод	2.50	закрепление отсутствует
1327	-	-	423874.65	2309330.48	картометрический метод	2.50	закрепление отсутствует
1328	-	-	423879.96	2309329.73	картометрический метод	2.50	закрепление отсутствует
1329	-	-	423880.91	2309329.96	картометрический метод	2.50	закрепление отсутствует
1330	-	-	423885.53	2309333.79	картометрический метод	2.50	закрепление отсутствует
1331	-	-	423887.36	2309333.91	картометрический метод	2.50	закрепление отсутствует
1332	-	-	423894.55	2309334.19	картометрический метод	2.50	закрепление отсутствует
1333	-	-	423901.00	2309339.48	картометрический метод	2.50	закрепление отсутствует
1334	-	-	423925.30	2309378.52	картометрический метод	2.50	закрепление отсутствует
1335	-	-	423945.65	2309368.47	картометрический метод	2.50	закрепление отсутствует
1336	-	-	424047.89	2309425.35	картометрический метод	2.50	закрепление отсутствует
1337	-	-	424057.83	2309418.35	картометрический метод	2.50	закрепление отсутствует
1338	-	-	424124.69	2309477.81	картометрический метод	2.50	закрепление отсутствует

1	2	3	4	5	6	7	8
1339	-	-	424098.20	2309492.44	картометрический метод	2.50	закрепление отсутствует
1340	-	-	424085.80	2309501.34	картометрический метод	2.50	закрепление отсутствует
1341	-	-	424068.36	2309517.84	картометрический метод	2.50	закрепление отсутствует
1342	-	-	424077.55	2309525.87	картометрический метод	2.50	закрепление отсутствует
1343	-	-	424096.21	2309541.00	картометрический метод	2.50	закрепление отсутствует
1344	-	-	424165.00	2309595.05	картометрический метод	2.50	закрепление отсутствует
1345	-	-	424212.97	2309630.18	картометрический метод	2.50	закрепление отсутствует
1346	-	-	424254.26	2309661.37	картометрический метод	2.50	закрепление отсутствует
1347	-	-	424255.85	2309662.80	картометрический метод	2.50	закрепление отсутствует
1348	-	-	424275.75	2309678.78	картометрический метод	2.50	закрепление отсутствует
1349	-	-	424297.58	2309692.79	картометрический метод	2.50	закрепление отсутствует
1350	-	-	424306.90	2309699.10	картометрический метод	2.50	закрепление отсутствует
1351	-	-	424312.76	2309703.16	картометрический метод	2.50	закрепление отсутствует
1352	-	-	424321.97	2309709.45	картометрический метод	2.50	закрепление отсутствует
1353	-	-	424326.08	2309712.14	картометрический метод	2.50	закрепление отсутствует
1354	-	-	424331.00	2309725.20	картометрический метод	2.50	закрепление отсутствует
1355	-	-	424341.16	2309722.00	картометрический метод	2.50	закрепление отсутствует
1356	-	-	424344.87	2309724.42	картометрический метод	2.50	закрепление отсутствует
1357	-	-	424362.35	2309736.05	картометрический метод	2.50	закрепление отсутствует
1358	-	-	424382.47	2309746.59	картометрический метод	2.50	закрепление отсутствует
1359	-	-	424424.07	2309767.03	картометрический метод	2.50	закрепление отсутствует
1360	-	-	424442.29	2309760.83	картометрический метод	2.50	закрепление отсутствует
1361	-	-	424482.11	2309747.86	картометрический метод	2.50	закрепление отсутствует
1362	-	-	424483.65	2309747.36	картометрический метод	2.50	закрепление отсутствует

1	2	3	4	5	6	7	8
1363	-	-	424484.05	2309747.97	картометрический метод	2.50	закрепление отсутствует
1364	-	-	424486.34	2309746.86	картометрический метод	2.50	закрепление отсутствует
1365	-	-	424420.21	2309790.92	картометрический метод	2.50	закрепление отсутствует
1366	-	-	424272.33	2309829.17	картометрический метод	2.50	закрепление отсутствует
1367	-	-	424191.68	2309799.51	картометрический метод	2.50	закрепление отсутствует
1368	-	-	424170.79	2309796.40	картометрический метод	2.50	закрепление отсутствует
1369	-	-	424165.76	2309805.92	картометрический метод	2.50	закрепление отсутствует
1370	-	-	424188.70	2309850.12	картометрический метод	2.50	закрепление отсутствует
1371	-	-	424296.01	2309909.03	картометрический метод	2.50	закрепление отсутствует
1372	-	-	424322.03	2309879.51	картометрический метод	2.50	закрепление отсутствует
1373	-	-	424354.79	2309902.68	картометрический метод	2.50	закрепление отсутствует
1374	-	-	424500.20	2309765.05	картометрический метод	2.50	закрепление отсутствует
1375	-	-	424576.45	2309805.53	картометрический метод	2.50	закрепление отсутствует
1376	-	-	424594.68	2309812.54	картометрический метод	2.50	закрепление отсутствует
1377	-	-	424613.36	2309811.68	картометрический метод	2.50	закрепление отсутствует
1378	-	-	424696.60	2309808.28	картометрический метод	2.50	закрепление отсутствует
1379	-	-	424781.09	2309805.34	картометрический метод	2.50	закрепление отсутствует
1380	-	-	424792.67	2309805.07	картометрический метод	2.50	закрепление отсутствует
1381	-	-	424819.14	2309794.67	картометрический метод	2.50	закрепление отсутствует
1382	-	-	424769.24	2309862.21	картометрический метод	2.50	закрепление отсутствует
1383	-	-	424773.95	2309873.89	картометрический метод	2.50	закрепление отсутствует
1384	-	-	424891.30	2309902.52	картометрический метод	2.50	закрепление отсутствует
1385	-	-	424928.91	2309907.42	картометрический метод	2.50	закрепление отсутствует
1386	-	-	425068.72	2309949.26	картометрический метод	2.50	закрепление отсутствует

1	2	3	4	5	6	7	8
1387	-	-	425074.53	2309953.60	картометрический метод	2.50	закрепление отсутствует
1388	-	-	425078.28	2309955.67	картометрический метод	2.50	закрепление отсутствует
1389	-	-	425083.55	2309958.53	картометрический метод	2.50	закрепление отсутствует
1390	-	-	425074.70	2309971.20	картометрический метод	2.50	закрепление отсутствует
1391	-	-	425089.76	2309978.08	картометрический метод	2.50	закрепление отсутствует
1392	-	-	425149.60	2310005.40	картометрический метод	2.50	закрепление отсутствует
1393	-	-	425231.10	2310090.00	картометрический метод	2.50	закрепление отсутствует
1394	-	-	425276.30	2310209.30	картометрический метод	2.50	закрепление отсутствует
1395	-	-	425281.74	2310205.49	картометрический метод	2.50	закрепление отсутствует
1396	-	-	425290.00	2310219.56	картометрический метод	2.50	закрепление отсутствует
1397	-	-	425293.53	2310226.97	картометрический метод	2.50	закрепление отсутствует
1398	-	-	425295.58	2310234.92	картометрический метод	2.50	закрепление отсутствует
1399	-	-	425297.47	2310246.81	картометрический метод	2.50	закрепление отсутствует
1400	-	-	425302.79	2310281.73	картометрический метод	2.50	закрепление отсутствует
1401	-	-	425305.99	2310303.95	картометрический метод	2.50	закрепление отсутствует
1402	-	-	425310.22	2310315.58	картометрический метод	2.50	закрепление отсутствует
1403	-	-	425316.58	2310333.57	картометрический метод	2.50	закрепление отсутствует
1404	-	-	425319.76	2310346.27	картометрический метод	2.50	закрепление отсутствует
1405	-	-	425320.93	2310356.74	картометрический метод	2.50	закрепление отсутствует
1406	-	-	425321.37	2310365.31	картометрический метод	2.50	закрепление отсутствует
1407	-	-	425320.79	2310373.86	картометрический метод	2.50	закрепление отсутствует
1408	-	-	425313.84	2310415.65	картометрический метод	2.50	закрепление отсутствует
1409	-	-	425310.70	2310447.18	картометрический метод	2.50	закрепление отсутствует
1410	-	-	425289.29	2310490.83	картометрический метод	2.50	закрепление отсутствует

1	2	3	4	5	6	7	8
1411	-	-	425282.92	2310519.60	картометрический метод	2.50	закрепление отсутствует
1412	-	-	425278.81	2310551.05	картометрический метод	2.50	закрепление отсутствует
1413	-	-	425274.36	2310554.31	картометрический метод	2.50	закрепление отсутствует
1414	-	-	425271.13	2310557.06	картометрический метод	2.50	закрепление отсутствует
1415	-	-	425268.34	2310560.26	картометрический метод	2.50	закрепление отсутствует
1416	-	-	425266.05	2310563.82	картометрический метод	2.50	закрепление отсутствует
1417	-	-	425260.63	2310573.76	картометрический метод	2.50	закрепление отсутствует
1418	-	-	425258.00	2310579.50	картометрический метод	2.50	закрепление отсутствует
1419	-	-	425255.80	2310587.24	картометрический метод	2.50	закрепление отсутствует
1420	-	-	425255.29	2310591.11	картометрический метод	2.50	закрепление отсутствует
1421	-	-	425255.49	2310595.01	картометрический метод	2.50	закрепление отсутствует
1422	-	-	425256.81	2310600.08	картометрический метод	2.50	закрепление отсутствует
1423	-	-	425258.35	2310603.71	картометрический метод	2.50	закрепление отсутствует
1424	-	-	425260.43	2310607.05	картометрический метод	2.50	закрепление отсутствует
1425	-	-	425262.99	2310610.04	картометрический метод	2.50	закрепление отсутствует
1426	-	-	425266.24	2310613.48	картометрический метод	2.50	закрепление отсутствует
1427	-	-	425267.57	2310616.39	картометрический метод	2.50	закрепление отсутствует
1428	-	-	425275.90	2310669.60	картометрический метод	2.50	закрепление отсутствует
1429	-	-	425282.70	2310730.20	картометрический метод	2.50	закрепление отсутствует
1430	-	-	425283.09	2310731.63	картометрический метод	2.50	закрепление отсутствует
1431	-	-	425277.30	2310738.29	картометрический метод	2.50	закрепление отсутствует
1432	-	-	425262.12	2310765.90	картометрический метод	2.50	закрепление отсутствует
1433	-	-	425244.04	2310775.85	картометрический метод	2.50	закрепление отсутствует
1434	-	-	425154.60	2310868.00	картометрический метод	2.50	закрепление отсутствует

1	2	3	4	5	6	7	8
1435	-	-	425123.20	2310849.80	картометрический метод	2.50	закрепление отсутствует
1436	-	-	425006.50	2310985.50	картометрический метод	2.50	закрепление отсутствует
1437	-	-	424629.30	2311342.20	картометрический метод	2.50	закрепление отсутствует
1438	-	-	424550.70	2311446.50	картометрический метод	2.50	закрепление отсутствует
1439	-	-	424443.64	2311613.75	картометрический метод	2.50	закрепление отсутствует
1440	-	-	424402.65	2311602.58	картометрический метод	2.50	закрепление отсутствует
1441	-	-	424394.49	2311625.02	картометрический метод	2.50	закрепление отсутствует
1442	-	-	424382.51	2311653.07	картометрический метод	2.50	закрепление отсутствует
1443	-	-	424380.29	2311655.03	картометрический метод	2.50	закрепление отсутствует
1444	-	-	424303.93	2311624.16	картометрический метод	2.50	закрепление отсутствует
1445	-	-	424186.85	2311636.48	картометрический метод	2.50	закрепление отсутствует
1446	-	-	424115.45	2311619.75	картометрический метод	2.50	закрепление отсутствует
1447	-	-	424063.40	2311637.87	картометрический метод	2.50	закрепление отсутствует
1448	-	-	423998.05	2311617.95	картометрический метод	2.50	закрепление отсутствует
1449	-	-	423999.03	2311684.59	картометрический метод	2.50	закрепление отсутствует
1450	-	-	423929.40	2311669.40	картометрический метод	2.50	закрепление отсутствует
1451	-	-	423730.20	2311508.20	картометрический метод	2.50	закрепление отсутствует
1452	-	-	423661.40	2311553.40	картометрический метод	2.50	закрепление отсутствует
1453	-	-	423677.00	2311572.90	картометрический метод	2.50	закрепление отсутствует
1454	-	-	423737.80	2311544.70	картометрический метод	2.50	закрепление отсутствует
1455	-	-	423846.90	2311638.30	картометрический метод	2.50	закрепление отсутствует
1456	-	-	423842.90	2311675.10	картометрический метод	2.50	закрепление отсутствует
1457	-	-	423863.50	2311694.50	картометрический метод	2.50	закрепление отсутствует
1458	-	-	423892.60	2311665.40	картометрический метод	2.50	закрепление отсутствует

1	2	3	4	5	6	7	8
1459	-	-	423935.20	2311697.60	картометрический метод	2.50	закрепление отсутствует
1460	-	-	423930.90	2311724.30	картометрический метод	2.50	закрепление отсутствует
1461	-	-	423966.20	2311735.00	картометрический метод	2.50	закрепление отсутствует
1462	-	-	423978.40	2311696.40	картометрический метод	2.50	закрепление отсутствует
1463	-	-	424007.27	2311704.03	картометрический метод	2.50	закрепление отсутствует
1464	-	-	424038.01	2311749.26	картометрический метод	2.50	закрепление отсутствует
1465	-	-	424088.18	2311741.64	картометрический метод	2.50	закрепление отсутствует
1466	-	-	424361.91	2311774.04	картометрический метод	2.50	закрепление отсутствует
1467	-	-	424332.39	2311835.87	картометрический метод	2.50	закрепление отсутствует
1468	-	-	424383.67	2311845.35	картометрический метод	2.50	закрепление отсутствует
1469	-	-	424480.69	2311865.27	картометрический метод	2.50	закрепление отсутствует
1470	-	-	424742.82	2311782.65	картометрический метод	2.50	закрепление отсутствует
1471	-	-	424962.31	2311799.39	картометрический метод	2.50	закрепление отсутствует
1472	-	-	425067.66	2311863.89	картометрический метод	2.50	закрепление отсутствует
1473	-	-	425188.43	2311926.48	картометрический метод	2.50	закрепление отсутствует
1474	-	-	425195.40	2311929.70	картометрический метод	2.50	закрепление отсутствует
1475	-	-	425196.83	2311930.83	картометрический метод	2.50	закрепление отсутствует
1476	-	-	425246.50	2311956.59	картометрический метод	2.50	закрепление отсутствует
1477	-	-	425258.10	2311979.27	картометрический метод	2.50	закрепление отсутствует
1478	-	-	425284.70	2312000.30	картометрический метод	2.50	закрепление отсутствует
1479	-	-	425340.00	2312106.80	картометрический метод	2.50	закрепление отсутствует
1480	-	-	425373.90	2312203.20	картометрический метод	2.50	закрепление отсутствует
1481	-	-	425388.20	2312337.30	картометрический метод	2.50	закрепление отсутствует
1482	-	-	425380.39	2312387.69	картометрический метод	2.50	закрепление отсутствует

1	2	3	4	5	6	7	8
1483	-	-	425351.10	2312582.42	картометрический метод	2.50	закрепление отсутствует
1484	-	-	425331.71	2312653.58	картометрический метод	2.50	закрепление отсутствует
1485	-	-	425303.22	2312759.45	картометрический метод	2.50	закрепление отсутствует
1486	-	-	425300.23	2312782.67	картометрический метод	2.50	закрепление отсутствует
1487	-	-	425301.90	2312783.00	картометрический метод	2.50	закрепление отсутствует
1488	-	-	425287.50	2312881.11	картометрический метод	2.50	закрепление отсутствует
1489	-	-	425266.01	2313047.34	картометрический метод	2.50	закрепление отсутствует
1490	-	-	425564.00	2313401.30	картометрический метод	2.50	закрепление отсутствует
1491	-	-	425684.70	2313497.50	картометрический метод	2.50	закрепление отсутствует
1492	-	-	425602.90	2313844.50	картометрический метод	2.50	закрепление отсутствует
1493	-	-	425537.60	2314024.80	картометрический метод	2.50	закрепление отсутствует
1494	-	-	425567.60	2314210.60	картометрический метод	2.50	закрепление отсутствует
1495	-	-	425628.50	2314348.80	картометрический метод	2.50	закрепление отсутствует
1496	-	-	425694.79	2314367.69	картометрический метод	2.50	закрепление отсутствует
1497	-	-	425963.30	2314343.90	картометрический метод	2.50	закрепление отсутствует
1498	-	-	426070.40	2314206.40	картометрический метод	2.50	закрепление отсутствует
1499	-	-	426170.20	2314182.00	картометрический метод	2.50	закрепление отсутствует
1500	-	-	426233.60	2314186.50	картометрический метод	2.50	закрепление отсутствует
1501	-	-	426417.20	2314235.40	картометрический метод	2.50	закрепление отсутствует
1502	-	-	426499.60	2314292.20	картометрический метод	2.50	закрепление отсутствует
1503	-	-	426598.75	2314442.00	картометрический метод	2.50	закрепление отсутствует
1504	-	-	426612.10	2314541.60	картометрический метод	2.50	закрепление отсутствует
1505	-	-	426695.00	2314558.60	картометрический метод	2.50	закрепление отсутствует
1506	-	-	426831.00	2314531.60	картометрический метод	2.50	закрепление отсутствует

1	2	3	4	5	6	7	8
1507	-	-	426900.50	2314616.90	картометрический метод	2.50	закрепление отсутствует
1508	-	-	426924.50	2314710.70	картометрический метод	2.50	закрепление отсутствует
1509	-	-	427090.50	2314630.70	картометрический метод	2.50	закрепление отсутствует
1510	-	-	427230.45	2314683.20	картометрический метод	2.50	закрепление отсутствует
1511	-	-	427304.00	2314710.70	картометрический метод	2.50	закрепление отсутствует
1512	-	-	427296.50	2314746.30	картометрический метод	2.50	закрепление отсутствует
1513	-	-	427324.46	2314759.52	картометрический метод	2.50	закрепление отсутствует
1514	-	-	427582.84	2314834.37	картометрический метод	2.50	закрепление отсутствует
1515	-	-	427670.50	2314863.11	картометрический метод	2.50	закрепление отсутствует
1516	-	-	427792.38	2314913.81	картометрический метод	2.50	закрепление отсутствует
1517	-	-	427887.21	2314971.14	картометрический метод	2.50	закрепление отсутствует
1518	-	-	428007.28	2315083.79	картометрический метод	2.50	закрепление отсутствует
1519	-	-	428023.64	2315099.15	картометрический метод	2.50	закрепление отсутствует
1520	-	-	428063.37	2315089.19	картометрический метод	2.50	закрепление отсутствует
1521	-	-	428141.33	2315055.26	картометрический метод	2.50	закрепление отсутствует
1522	-	-	428351.52	2315036.36	картометрический метод	2.50	закрепление отсутствует
1523	-	-	428373.83	2315155.64	картометрический метод	2.50	закрепление отсутствует
1524	-	-	428381.92	2315156.09	картометрический метод	2.50	закрепление отсутствует
1525	-	-	428503.36	2315162.54	картометрический метод	2.50	закрепление отсутствует
1526	-	-	428502.68	2315113.73	картометрический метод	2.50	закрепление отсутствует
1527	-	-	428509.99	2315114.51	картометрический метод	2.50	закрепление отсутствует
1528	-	-	428534.66	2315113.64	картометрический метод	2.50	закрепление отсутствует
1529	-	-	428544.73	2315113.70	картометрический метод	2.50	закрепление отсутствует
1530	-	-	428553.76	2315114.54	картометрический метод	2.50	закрепление отсутствует

1	2	3	4	5	6	7	8
1531	-	-	428582.96	2315110.91	картометрический метод	2.50	закрепление отсутствует
1532	-	-	428641.97	2315103.56	картометрический метод	2.50	закрепление отсутствует
1533	-	-	428686.80	2315097.98	картометрический метод	2.50	закрепление отсутствует
1534	-	-	428867.01	2315087.69	картометрический метод	2.50	закрепление отсутствует
1535	-	-	428891.14	2315097.32	картометрический метод	2.50	закрепление отсутствует
1536	-	-	428946.65	2315086.43	картометрический метод	2.50	закрепление отсутствует
1537	-	-	428953.40	2315089.37	картометрический метод	2.50	закрепление отсутствует
1538	-	-	428953.98	2315133.56	картометрический метод	2.50	закрепление отсутствует
1539	-	-	428955.90	2315138.99	картометрический метод	2.50	закрепление отсутствует
1540	-	-	428963.19	2315160.86	картометрический метод	2.50	закрепление отсутствует
1541	-	-	428970.71	2315182.58	картометрический метод	2.50	закрепление отсутствует
1542	-	-	428971.36	2315183.15	картометрический метод	2.50	закрепление отсутствует
1543	-	-	429033.61	2315182.64	картометрический метод	2.50	закрепление отсутствует
1544	-	-	429098.00	2315182.01	картометрический метод	2.50	закрепление отсутствует
1545	-	-	429178.39	2315181.17	картометрический метод	2.50	закрепление отсутствует
1546	-	-	429423.35	2315178.62	картометрический метод	2.50	закрепление отсутствует
1547	-	-	429423.54	2315178.62	картометрический метод	2.50	закрепление отсутствует
1548	-	-	429633.77	2315176.43	картометрический метод	2.50	закрепление отсутствует
1549	-	-	429718.69	2315172.50	картометрический метод	2.50	закрепление отсутствует
1550	-	-	429735.01	2315171.75	картометрический метод	2.50	закрепление отсутствует
1551	-	-	429924.58	2315162.96	картометрический метод	2.50	закрепление отсутствует
1552	-	-	430044.87	2315157.41	картометрический метод	2.50	закрепление отсутствует
1553	-	-	430151.60	2315151.83	картометрический метод	2.50	закрепление отсутствует
1554	-	-	430202.08	2315149.19	картометрический метод	2.50	закрепление отсутствует

1	2	3	4	5	6	7	8
1555	-	-	430407.09	2315146.31	картометрический метод	2.50	закрепление отсутствует
1556	-	-	430558.24	2315141.21	картометрический метод	2.50	закрепление отсутствует
1557	-	-	430558.03	2315060.84	картометрический метод	2.50	закрепление отсутствует
1558	-	-	430566.82	2314834.52	картометрический метод	2.50	закрепление отсутствует
1559	-	-	430559.35	2314730.39	картометрический метод	2.50	закрепление отсутствует
1560	-	-	430557.51	2314461.17	картометрический метод	2.50	закрепление отсутствует
1561	-	-	430564.16	2314334.24	картометрический метод	2.50	закрепление отсутствует
1562	-	-	430567.79	2314221.62	картометрический метод	2.50	закрепление отсутствует
1563	-	-	430572.13	2314057.88	картометрический метод	2.50	закрепление отсутствует
1564	-	-	430585.71	2314014.41	картометрический метод	2.50	закрепление отсутствует
1565	-	-	430758.11	2314112.54	картометрический метод	2.50	закрепление отсутствует
1566	-	-	431019.05	2314248.14	картометрический метод	2.50	закрепление отсутствует
1567	-	-	431321.57	2314341.83	картометрический метод	2.50	закрепление отсутствует
1568	-	-	431464.49	2314354.55	картометрический метод	2.50	закрепление отсутствует
1569	-	-	431600.21	2314460.24	картометрический метод	2.50	закрепление отсутствует
1570	-	-	431609.51	2314450.61	картометрический метод	2.50	закрепление отсутствует
1571	-	-	431622.98	2314411.28	картометрический метод	2.50	закрепление отсутствует
1572	-	-	431666.19	2314375.25	картометрический метод	2.50	закрепление отсутствует
1573	-	-	431697.74	2314338.35	картометрический метод	2.50	закрепление отсутствует
1574	-	-	431750.35	2314289.72	картометрический метод	2.50	закрепление отсутствует
1575	-	-	431763.74	2314277.51	картометрический метод	2.50	закрепление отсутствует
1576	-	-	431847.93	2314359.23	картометрический метод	2.50	закрепление отсутствует
1577	-	-	431983.12	2314543.58	картометрический метод	2.50	закрепление отсутствует
1578	-	-	432087.59	2314674.47	картометрический метод	2.50	закрепление отсутствует

1	2	3	4	5	6	7	8
1579	-	-	432186.51	2314802.90	картометрический метод	2.50	закрепление отсутствует
1580	-	-	432263.92	2314838.81	картометрический метод	2.50	закрепление отсутствует
1581	-	-	432294.97	2314838.69	картометрический метод	2.50	закрепление отсутствует
1582	-	-	432343.30	2314857.47	картометрический метод	2.50	закрепление отсутствует
1583	-	-	432406.27	2314893.44	картометрический метод	2.50	закрепление отсутствует
1584	-	-	432420.93	2314930.91	картометрический метод	2.50	закрепление отсутствует
1585	-	-	432413.73	2314968.17	картометрический метод	2.50	закрепление отсутствует
1586	-	-	432418.29	2315019.41	картометрический метод	2.50	закрепление отсутствует
1587	-	-	432442.64	2315046.02	картометрический метод	2.50	закрепление отсутствует
1588	-	-	432445.01	2315067.41	картометрический метод	2.50	закрепление отсутствует
1589	-	-	432448.99	2315071.85	картометрический метод	2.50	закрепление отсутствует
1590	-	-	432449.56	2315122.73	картометрический метод	2.50	закрепление отсутствует
1591	-	-	432507.38	2315154.08	картометрический метод	2.50	закрепление отсутствует
1592	-	-	432535.81	2315195.24	картометрический метод	2.50	закрепление отсутствует
1593	-	-	432594.61	2315209.94	картометрический метод	2.50	закрепление отсутствует
1594	-	-	432630.88	2315287.37	картометрический метод	2.50	закрепление отсутствует
1595	-	-	432653.42	2315302.07	картометрический метод	2.50	закрепление отсутствует
1596	-	-	432712.24	2315301.11	картометрический метод	2.50	закрепление отсутствует
1597	-	-	432746.52	2315329.52	картометрический метод	2.50	закрепление отсутствует
1598	-	-	432778.88	2315373.62	картометрический метод	2.50	закрепление отсутствует
1599	-	-	432821.02	2315373.62	картометрический метод	2.50	закрепление отсутствует
1600	-	-	432841.59	2315407.94	картометрический метод	2.50	закрепление отсутствует
1601	-	-	432845.52	2315471.66	картометрический метод	2.50	закрепление отсутствует
1602	-	-	432893.31	2315480.60	картометрический метод	2.50	закрепление отсутствует

1	2	3	4	5	6	7	8
1603	-	-	432908.26	2315509.88	картометрический метод	2.50	закрепление отсутствует
1604	-	-	432966.08	2315569.67	картометрический метод	2.50	закрепление отсутствует
1605	-	-	433002.35	2315572.61	картометрический метод	2.50	закрепление отсутствует
1606	-	-	433016.08	2315542.22	картометрический метод	2.50	закрепление отсутствует
1607	-	-	433020.96	2315499.08	картометрический метод	2.50	закрепление отсутствует
1608	-	-	433047.43	2315485.37	картометрический метод	2.50	закрепление отсутствует
1609	-	-	433118.01	2315540.24	картометрический метод	2.50	закрепление отсутствует
1610	-	-	433168.98	2315552.03	картометрический метод	2.50	закрепление отсутствует
1611	-	-	433210.14	2315605.91	картометрический метод	2.50	закрепление отсутствует
1612	-	-	433240.54	2315679.44	картометрический метод	2.50	закрепление отсутствует
1613	-	-	433259.15	2315792.15	картометрический метод	2.50	закрепление отсутствует
1614	-	-	433305.21	2315902.91	картометрический метод	2.50	закрепление отсутствует
1615	-	-	433362.06	2315911.73	картометрический метод	2.50	закрепление отсутствует
1616	-	-	433376.77	2315940.14	картометрический метод	2.50	закрепление отсутствует
1617	-	-	433346.37	2315979.35	картометрический метод	2.50	закрепление отсутствует
1618	-	-	433365.99	2316011.69	картометрический метод	2.50	закрепление отсутствует
1619	-	-	433439.49	2316050.90	картометрический метод	2.50	закрепление отсутствует
1620	-	-	433466.93	2316127.37	картометрический метод	2.50	закрепление отсутствует
1621	-	-	433559.08	2316166.58	картометрический метод	2.50	закрепление отсутствует
1622	-	-	433654.15	2316160.67	картометрический метод	2.50	закрепление отсутствует
1623	-	-	433675.70	2316216.56	картометрический метод	2.50	закрепление отсутствует
1624	-	-	433750.19	2316250.85	картометрический метод	2.50	закрепление отсутствует
1625	-	-	433822.71	2316301.82	картометрический метод	2.50	закрепление отсутствует
1626	-	-	433880.56	2316316.52	картометрический метод	2.50	закрепление отсутствует

1	2	3	4	5	6	7	8
1627	-	-	433924.66	2316276.35	картометрический метод	2.50	закрепление отсутствует
1628	-	-	433959.93	2316280.25	картометрический метод	2.50	закрепление отсутствует
1629	-	-	433955.04	2316386.12	картометрический метод	2.50	закрепление отсутствует
1630	-	-	433987.39	2316451.79	картометрический метод	2.50	закрепление отсутствует
1631	-	-	434045.23	2316505.70	картометрический метод	2.50	закрепление отсутствует
1632	-	-	434108.91	2316544.91	картометрический метод	2.50	закрепление отсутствует
1633	-	-	434312.80	2316604.70	картометрический метод	2.50	закрепление отсутствует
1634	-	-	434381.40	2316585.08	картометрический метод	2.50	закрепление отсутствует
1635	-	-	434454.91	2316591.95	картометрический метод	2.50	закрепление отсутствует
1636	-	-	434506.87	2316617.42	картометрический метод	2.50	закрепление отсутствует
1637	-	-	434553.91	2316641.93	картометрический метод	2.50	закрепление отсутствует
1638	-	-	434591.15	2316568.43	картометрический метод	2.50	закрепление отсутствует
1639	-	-	434627.43	2316562.55	картометрический метод	2.50	закрепление отсутствует
1640	-	-	434752.68	2316667.22	картометрический метод	2.50	закрепление отсутствует
1641	-	-	434864.20	2316692.69	картометрический метод	2.50	закрепление отсутствует
1642	-	-	434927.35	2316725.24	картометрический метод	2.50	закрепление отсутствует
1643	-	-	435045.09	2316728.90	картометрический метод	2.50	закрепление отсутствует
1644	-	-	435104.47	2316770.87	картометрический метод	2.50	закрепление отсутствует
1645	-	-	435116.66	2316996.32	картометрический метод	2.50	закрепление отсутствует
1646	-	-	435124.58	2317303.94	картометрический метод	2.50	закрепление отсутствует
1647	-	-	435119.50	2318000.03	картометрический метод	2.50	закрепление отсутствует
1648	-	-	435105.35	2318763.38	картометрический метод	2.50	закрепление отсутствует
1649	-	-	435105.35	2319138.29	картометрический метод	2.50	закрепление отсутствует
1650	-	-	435124.01	2319847.40	картометрический метод	2.50	закрепление отсутствует

1	2	3	4	5	6	7	8
1651	-	-	435130.80	2320350.65	картометрический метод	2.50	закрепление отсутствует
1652	-	-	435137.58	2320570.61	картометрический метод	2.50	закрепление отсутствует
1653	-	-	435137.58	2320869.74	картометрический метод	2.50	закрепление отсутствует
1654	-	-	435137.58	2321176.22	картометрический метод	2.50	закрепление отсутствует
1655	-	-	435139.85	2321369.06	картометрический метод	2.50	закрепление отсутствует
1656	-	-	435145.51	2321770.52	картометрический метод	2.50	закрепление отсутствует
1657	-	-	435145.51	2322337.70	картометрический метод	2.50	закрепление отсутствует
1658	-	-	435160.21	2323335.74	картометрический метод	2.50	закрепление отсутствует
1659	-	-	435165.49	2324137.85	картометрический метод	2.50	закрепление отсутствует
1660	-	-	435170.25	2324426.42	картометрический метод	2.50	закрепление отсутствует
1661	-	-	435160.72	2324546.48	картометрический метод	2.50	закрепление отсутствует
1662	-	-	435172.37	2324575.43	картометрический метод	2.50	закрепление отсутствует
1663	-	-	435204.88	2324567.66	картометрический метод	2.50	закрепление отсутствует
1664	-	-	435232.05	2324558.84	картометрический метод	2.50	закрепление отсутствует
1665	-	-	435343.64	2324548.25	картометрический метод	2.50	закрепление отсутствует
1666	-	-	435455.93	2324657.00	картометрический метод	2.50	закрепление отсутствует
1667	-	-	435485.95	2324747.06	картометрический метод	2.50	закрепление отсутствует
1668	-	-	435558.68	2324780.96	картометрический метод	2.50	закрепление отсутствует
1669	-	-	435549.87	2324869.58	картометрический метод	2.50	закрепление отсутствует
1670	-	-	435688.98	2325054.26	картометрический метод	2.50	закрепление отсутствует
1671	-	-	435740.88	2325061.34	картометрический метод	2.50	закрепление отсутствует
1672	-	-	435744.06	2325117.11	картометрический метод	2.50	закрепление отсутствует
1673	-	-	435820.34	2325145.37	картометрический метод	2.50	закрепление отсутствует
1674	-	-	435879.32	2325113.57	картометрический метод	2.50	закрепление отсутствует

1	2	3	4	5	6	7	8
1	422783.52	2296981.89	436055.17	2325162.68	картометрический метод	2.50	закрепление отсутствует
1675	438182.59	2311244.27	438065.97	2312437.92	картометрический метод	2.50	закрепление отсутствует
1676	438493.63	2311457.91	438092.02	2312376.64	картометрический метод	2.50	закрепление отсутствует
1677	438490.86	2311468.64	438153.59	2312254.79	картометрический метод	2.50	закрепление отсутствует
1678	438499.19	2311474.85	438159.88	2312242.34	картометрический метод	2.50	закрепление отсутствует
1679	438531.56	2311498.96	438203.76	2312146.46	картометрический метод	2.50	закрепление отсутствует
1680	438502.29	2311557.46	438258.52	2312014.05	картометрический метод	2.50	закрепление отсутствует
1681	438496.93	2311554.39	438259.95	2312010.59	картометрический метод	2.50	закрепление отсутствует
1682	438492.20	2311562.61	438302.44	2311937.26	картометрический метод	2.50	закрепление отсутствует
1683	438498.11	2311566.01	438326.71	2311895.38	картометрический метод	2.50	закрепление отсутствует
1684	438487.07	2311588.60	438368.13	2311804.20	картометрический метод	2.50	закрепление отсутствует
1685	438439.16	2311693.02	438439.16	2311693.02	картометрический метод	2.50	закрепление отсутствует
1686	438368.13	2311804.20	438487.07	2311588.60	картометрический метод	2.50	закрепление отсутствует
1687	438326.71	2311895.38	438498.11	2311566.01	картометрический метод	2.50	закрепление отсутствует
1688	438302.44	2311937.26	438492.20	2311562.61	картометрический метод	2.50	закрепление отсутствует
1689	438259.95	2312010.59	438496.93	2311554.39	картометрический метод	2.50	закрепление отсутствует
1690	438258.52	2312014.05	438502.29	2311557.46	картометрический метод	2.50	закрепление отсутствует
1691	438203.76	2312146.46	438531.56	2311498.96	картометрический метод	2.50	закрепление отсутствует
1692	438159.88	2312242.34	438499.19	2311474.85	картометрический метод	2.50	закрепление отсутствует
1693	438153.59	2312254.79	438490.86	2311468.64	картометрический метод	2.50	закрепление отсутствует
1694	438092.02	2312376.64	438493.63	2311457.91	картометрический метод	2.50	закрепление отсутствует
1695	438065.97	2312437.92	438182.59	2311244.27	картометрический метод	2.50	закрепление отсутствует
1696	437960.79	2312378.08	438180.09	2311248.65	картометрический метод	2.50	закрепление отсутствует
1697	437817.75	2312296.71	437110.21	2310568.90	картометрический метод	2.50	закрепление отсутствует

1	2	3	4	5	6	7	8
1698	437173.93	2311930.47	437091.38	2310548.02	картометрический метод	2.50	закрепление отсутствует
1699	436950.52	2311803.35	437051.63	2310524.27	картометрический метод	2.50	закрепление отсутствует
1700	436860.34	2311752.05	437049.12	2310522.88	картометрический метод	2.50	закрепление отсутствует
1701	436773.78	2311709.24	437010.30	2310501.31	картометрический метод	2.50	закрепление отсутствует
1702	436463.87	2311551.77	437009.48	2310500.85	картометрический метод	2.50	закрепление отсутствует
1703	436478.67	2311518.53	436834.68	2310811.10	картометрический метод	2.50	закрепление отсутствует
1704	436638.81	2311158.76	436824.87	2310828.51	картометрический метод	2.50	закрепление отсутствует
1705	436692.28	2311063.85	436692.28	2311063.85	картометрический метод	2.50	закрепление отсутствует
1706	436824.87	2310828.51	436638.81	2311158.76	картометрический метод	2.50	закрепление отсутствует
1707	436834.68	2310811.10	436478.67	2311518.53	картометрический метод	2.50	закрепление отсутствует
1708	436872.28	2310744.36	436463.87	2311551.77	картометрический метод	2.50	закрепление отсутствует
1709	437009.48	2310500.85	436773.78	2311709.24	картометрический метод	2.50	закрепление отсутствует
1710	437010.30	2310501.31	436860.34	2311752.05	картометрический метод	2.50	закрепление отсутствует
1711	437049.12	2310522.88	436950.52	2311803.35	картометрический метод	2.50	закрепление отсутствует
1712	437051.63	2310524.27	437173.93	2311930.47	картометрический метод	2.50	закрепление отсутствует
1713	437091.38	2310548.02	437817.75	2312296.71	картометрический метод	2.50	закрепление отсутствует
1714	437110.21	2310568.90	437960.79	2312378.08	картометрический метод	2.50	закрепление отсутствует
1715	438180.09	2311248.65	-	-	картометрический метод	2.50	закрепление отсутствует
1675	438182.59	2311244.27	438065.97	2312437.92	картометрический метод	2.50	закрепление отсутствует
1716	441729.71	2320331.72	426446.00	2312489.20	картометрический метод	2.50	закрепление отсутствует
1717	441726.61	2320339.72	426490.30	2312465.60	картометрический метод	2.50	закрепление отсутствует
1718	441693.98	2320327.07	426579.80	2312338.10	картометрический метод	2.50	закрепление отсутствует
1719	441697.08	2320319.08	426614.80	2312327.50	картометрический метод	2.50	закрепление отсутствует
1720	-	-	426657.60	2312346.90	картометрический метод	2.50	закрепление отсутствует

1	2	3	4	5	6	7	8
1721	-	-	426723.70	2312376.80	картометрический метод	2.50	закрепление отсутствует
1722	-	-	426799.40	2312380.60	картометрический метод	2.50	закрепление отсутствует
1723	-	-	426877.50	2312357.40	картометрический метод	2.50	закрепление отсутствует
1724	-	-	426920.20	2312330.50	картометрический метод	2.50	закрепление отсутствует
1725	-	-	426975.10	2312235.30	картометрический метод	2.50	закрепление отсутствует
1726	-	-	427024.98	2312073.95	картометрический метод	2.50	закрепление отсутствует
1727	-	-	427049.20	2311920.76	картометрический метод	2.50	закрепление отсутствует
1728	-	-	427054.12	2311892.18	картометрический метод	2.50	закрепление отсутствует
1729	-	-	427054.50	2311883.78	картометрический метод	2.50	закрепление отсутствует
1730	-	-	427056.90	2311780.10	картометрический метод	2.50	закрепление отсутствует
1731	-	-	426995.90	2311648.30	картометрический метод	2.50	закрепление отсутствует
1732	-	-	426899.50	2311505.50	картометрический метод	2.50	закрепление отсутствует
1733	-	-	426844.00	2311452.84	картометрический метод	2.50	закрепление отсутствует
1734	-	-	425765.90	2311407.80	картометрический метод	2.50	закрепление отсутствует
1735	-	-	425950.30	2311704.20	картометрический метод	2.50	закрепление отсутствует
1736	-	-	425884.30	2311754.10	картометрический метод	2.50	закрепление отсутствует
1737	-	-	425837.40	2311797.00	картометрический метод	2.50	закрепление отсутствует
1738	-	-	425836.60	2311886.80	картометрический метод	2.50	закрепление отсутствует
1739	-	-	425845.80	2311992.40	картометрический метод	2.50	закрепление отсутствует
1740	-	-	425909.50	2312093.30	картометрический метод	2.50	закрепление отсутствует
1741	-	-	425917.90	2312166.80	картометрический метод	2.50	закрепление отсутствует
1742	-	-	426108.50	2312219.40	картометрический метод	2.50	закрепление отсутствует
1743	-	-	426176.70	2312252.80	картометрический метод	2.50	закрепление отсутствует
1744	-	-	426191.40	2312322.90	картометрический метод	2.50	закрепление отсутствует

1	2	3	4	5	6	7	8
1745	-	-	426218.50	2312373.50	картометрический метод	2.50	закрепление отсутствует
1746	-	-	426266.90	2312385.00	картометрический метод	2.50	закрепление отсутствует
1747	-	-	426328.20	2312399.40	картометрический метод	2.50	закрепление отсутствует
1748	-	-	426375.20	2312478.30	картометрический метод	2.50	закрепление отсутствует
1716	441729.71	2320331.72	426446.00	2312489.20	картометрический метод	2.50	закрепление отсутствует
1749	439182.59	2311892.08	442053.34	2319958.41	картометрический метод	2.50	закрепление отсутствует
1750	439177.44	2311899.59	442051.27	2319956.51	картометрический метод	2.50	закрепление отсутствует
1751	439168.82	2311894.37	442050.41	2319957.45	картометрический метод	2.50	закрепление отсутствует
1752	439173.82	2311886.71	-	-	картометрический метод	2.50	закрепление отсутствует
1749	439182.59	2311892.08	442053.34	2319958.41	картометрический метод	2.50	закрепление отсутствует
1753	445740.66	2314583.12	435190.70	2301033.30	картометрический метод	2.50	закрепление отсутствует
1754	446182.43	2314991.36	435271.90	2300998.70	картометрический метод	2.50	закрепление отсутствует
1755	446365.31	2315212.70	435278.09	2300998.79	картометрический метод	2.50	закрепление отсутствует
1756	446520.16	2315495.34	435283.12	2300993.39	картометрический метод	2.50	закрепление отсутствует
1757	446487.05	2315510.71	435299.89	2300975.30	картометрический метод	2.50	закрепление отсутствует
1758	446678.80	2315943.88	435303.13	2300974.70	картометрический метод	2.50	закрепление отсутствует
1759	446578.72	2315966.93	435311.70	2300970.29	картометрический метод	2.50	закрепление отсутствует
1760	446436.12	2316018.16	435331.48	2300956.37	картометрический метод	2.50	закрепление отсутствует
1761	446220.36	2315555.27	435357.35	2300957.09	картометрический метод	2.50	закрепление отсутствует
1762	446187.31	2315505.11	435361.29	2300967.65	картометрический метод	2.50	закрепление отсутствует
1763	446116.57	2315397.77	435390.44	2300962.91	картометрический метод	2.50	закрепление отсутствует
1764	446008.33	2315253.08	435409.35	2300946.62	картометрический метод	2.50	закрепление отсутствует
1765	445539.20	2314800.32	435412.80	2300944.67	картометрический метод	2.50	закрепление отсутствует
1766	445417.08	2314683.83	435430.42	2300934.62	картометрический метод	2.50	закрепление отсутствует

1	2	3	4	5	6	7	8
1767	445170.26	2314447.32	435433.37	2300932.16	картометрический метод	2.50	закрепление отсутствует
1768	445125.83	2314404.81	435439.19	2300927.27	картометрический метод	2.50	закрепление отсутствует
1769	445111.36	2314390.95	435436.52	2300922.71	картометрический метод	2.50	закрепление отсутствует
1770	445034.04	2314321.74	435448.63	2300910.65	картометрический метод	2.50	закрепление отсутствует
1771	444761.46	2314030.48	435456.35	2300902.70	картометрический метод	2.50	закрепление отсутствует
1772	444753.87	2314022.50	435459.36	2300899.58	картометрический метод	2.50	закрепление отсутствует
1773	444745.89	2314015.01	435473.20	2300888.20	картометрический метод	2.50	закрепление отсутствует
1774	444734.46	2314007.42	435476.53	2300848.79	картометрический метод	2.50	закрепление отсутствует
1775	444716.74	2313990.44	435460.64	2300847.65	картометрический метод	2.50	закрепление отсутствует
1776	444321.52	2313620.81	435448.69	2300844.86	картометрический метод	2.50	закрепление отсутствует
1777	443941.81	2313247.98	435443.48	2300842.37	картометрический метод	2.50	закрепление отсутствует
1778	443934.57	2313240.96	435430.55	2300831.09	картометрический метод	2.50	закрепление отсутствует
1779	443930.49	2313236.99	435428.50	2300827.46	картометрический метод	2.50	закрепление отсутствует
1780	443927.28	2313234.03	435427.93	2300810.90	картометрический метод	2.50	закрепление отсутствует
1781	443768.70	2313087.03	435428.10	2300810.54	картометрический метод	2.50	закрепление отсутствует
1782	443782.09	2313070.27	435255.95	2300700.34	картометрический метод	2.50	закрепление отсутствует
1783	443811.42	2313045.57	435248.23	2300691.50	картометрический метод	2.50	закрепление отсутствует
1784	443893.64	2312984.91	435245.74	2300687.96	картометрический метод	2.50	закрепление отсутствует
1785	443903.30	2312973.07	435240.54	2300682.00	картометрический метод	2.50	закрепление отсутствует
1786	443969.76	2312916.39	435238.73	2300679.97	картометрический метод	2.50	закрепление отсутствует
1787	444095.02	2313034.14	435232.26	2300685.18	картометрический метод	2.50	закрепление отсутствует
1788	444103.00	2313041.64	435232.13	2300685.10	картометрический метод	2.50	закрепление отсутствует
1789	444110.30	2313048.49	435218.23	2300696.32	картометрический метод	2.50	закрепление отсутствует
1790	444117.62	2313055.37	435205.31	2300682.69	картометрический метод	2.50	закрепление отсутствует

1	2	3	4	5	6	7	8
1791	444568.95	2313479.27	435165.90	2300751.40	картометрический метод	2.50	закрепление отсутствует
1792	444915.73	2313803.78	435242.35	2300789.58	картометрический метод	2.50	закрепление отсутствует
1793	444923.14	2313810.71	435251.62	2300800.16	картометрический метод	2.50	закрепление отсутствует
1794	444930.35	2313817.60	435255.01	2300796.88	картометрический метод	2.50	закрепление отсутствует
1795	445099.93	2313979.21	435266.80	2300807.55	картометрический метод	2.50	закрепление отсутствует
1796	-	-	435273.05	2300801.20	картометрический метод	2.50	закрепление отсутствует
1797	-	-	435279.94	2300794.92	картометрический метод	2.50	закрепление отсутствует
1798	-	-	435286.64	2300788.65	картометрический метод	2.50	закрепление отсутствует
1799	-	-	435293.46	2300782.54	картометрический метод	2.50	закрепление отсутствует
1800	-	-	435300.94	2300775.59	картометрический метод	2.50	закрепление отсутствует
1801	-	-	435314.01	2300764.68	картометрический метод	2.50	закрепление отсутствует
1802	-	-	435319.01	2300770.16	картометрический метод	2.50	закрепление отсутствует
1803	-	-	435323.50	2300775.30	картометрический метод	2.50	закрепление отсутствует
1804	-	-	435322.78	2300775.94	картометрический метод	2.50	закрепление отсутствует
1805	-	-	435315.07	2300782.84	картометрический метод	2.50	закрепление отсутствует
1806	-	-	435314.76	2300782.49	картометрический метод	2.50	закрепление отсутствует
1807	-	-	435308.69	2300787.79	картометрический метод	2.50	закрепление отсутствует
1808	-	-	435302.78	2300793.57	картометрический метод	2.50	закрепление отсутствует
1809	-	-	435283.03	2300811.79	картометрический метод	2.50	закрепление отсутствует
1810	-	-	435275.86	2300818.19	картометрический метод	2.50	закрепление отсутствует
1811	-	-	435275.00	2300819.48	картометрический метод	2.50	закрепление отсутствует
1812	-	-	435266.07	2300827.61	картометрический метод	2.50	закрепление отсутствует
1813	-	-	435274.09	2300838.67	картометрический метод	2.50	закрепление отсутствует
1814	-	-	435285.01	2300829.17	картометрический метод	2.50	закрепление отсутствует

1	2	3	4	5	6	7	8
1815	-	-	435287.76	2300826.77	картометрический метод	2.50	закрепление отсутствует
1816	-	-	435287.87	2300826.87	картометрический метод	2.50	закрепление отсутствует
1817	-	-	435287.95	2300826.95	картометрический метод	2.50	закрепление отсутствует
1818	-	-	435293.23	2300821.98	картометрический метод	2.50	закрепление отсутствует
1819	-	-	435316.11	2300801.96	картометрический метод	2.50	закрепление отсутствует
1820	-	-	435322.63	2300795.80	картометрический метод	2.50	закрепление отсутствует
1821	-	-	435326.68	2300792.12	картометрический метод	2.50	закрепление отсутствует
1822	-	-	435332.71	2300786.78	картометрический метод	2.50	закрепление отсутствует
1823	-	-	435333.62	2300786.11	картометрический метод	2.50	закрепление отсутствует
1824	-	-	435343.66	2300797.78	картометрический метод	2.50	закрепление отсутствует
1825	-	-	435343.28	2300798.92	картометрический метод	2.50	закрепление отсутствует
1826	-	-	435325.55	2300814.37	картометрический метод	2.50	закрепление отсутствует
1827	-	-	435319.89	2300818.91	картометрический метод	2.50	закрепление отсутствует
1828	-	-	435294.79	2300841.81	картометрический метод	2.50	закрепление отсутствует
1829	-	-	435305.04	2300852.14	картометрический метод	2.50	закрепление отсутствует
1830	-	-	435308.59	2300849.01	картометрический метод	2.50	закрепление отсутствует
1831	-	-	435313.79	2300855.15	картометрический метод	2.50	закрепление отсутствует
1832	-	-	435278.80	2300905.46	картометрический метод	2.50	закрепление отсутствует
1833	-	-	435266.56	2300916.19	картометрический метод	2.50	закрепление отсутствует
1834	-	-	435272.55	2300924.25	картометрический метод	2.50	закрепление отсутствует
1835	-	-	435278.65	2300932.94	картометрический метод	2.50	закрепление отсутствует
1836	-	-	435284.75	2300942.34	картометрический метод	2.50	закрепление отсутствует
1837	-	-	435285.07	2300942.11	картометрический метод	2.50	закрепление отсутствует
1838	-	-	435286.89	2300944.70	картометрический метод	2.50	закрепление отсутствует

1	2	3	4	5	6	7	8
1839	-	-	435298.21	2300961.51	картометрический метод	2.50	закрепление отсутствует
1840	-	-	435290.33	2300973.45	картометрический метод	2.50	закрепление отсутствует
1841	-	-	435282.20	2300965.58	картометрический метод	2.50	закрепление отсутствует
1842	-	-	435258.76	2300933.65	картометрический метод	2.50	закрепление отсутствует
1843	-	-	435256.23	2300930.18	картометрический метод	2.50	закрепление отсутствует
1844	-	-	435255.77	2300930.53	картометрический метод	2.50	закрепление отсутствует
1845	-	-	435251.81	2300933.81	картометрический метод	2.50	закрепление отсутствует
1846	-	-	435243.79	2300941.53	картометрический метод	2.50	закрепление отсутствует
1847	-	-	435243.56	2300941.25	картометрический метод	2.50	закрепление отсутствует
1848	-	-	435242.83	2300940.41	картометрический метод	2.50	закрепление отсутствует
1849	-	-	435235.45	2300946.54	картометрический метод	2.50	закрепление отсутствует
1850	-	-	435235.88	2300947.55	картометрический метод	2.50	закрепление отсутствует
1851	-	-	435233.00	2300949.68	картометрический метод	2.50	закрепление отсутствует
1852	-	-	435232.55	2300949.04	картометрический метод	2.50	закрепление отсутствует
1853	-	-	435228.47	2300952.30	картометрический метод	2.50	закрепление отсутствует
1854	-	-	435229.21	2300953.20	картометрический метод	2.50	закрепление отсутствует
1855	-	-	435232.42	2300957.30	картометрический метод	2.50	закрепление отсутствует
1856	-	-	435238.08	2300965.24	картометрический метод	2.50	закрепление отсутствует
1857	-	-	435248.68	2300981.03	картометрический метод	2.50	закрепление отсутствует
1858	-	-	435248.39	2300981.12	картометрический метод	2.50	закрепление отсутствует
1859	-	-	435249.33	2300982.55	картометрический метод	2.50	закрепление отсутствует
1860	-	-	435250.54	2300983.56	картометрический метод	2.50	закрепление отсутствует
1861	-	-	435228.86	2300992.73	картометрический метод	2.50	закрепление отсутствует
1862	-	-	435221.81	2300976.82	картометрический метод	2.50	закрепление отсутствует

1	2	3	4	5	6	7	8
1863	-	-	435214.65	2300965.39	картометрический метод	2.50	закрепление отсутствует
1864	-	-	435209.19	2300969.73	картометрический метод	2.50	закрепление отсутствует
1865	-	-	435205.05	2300972.79	картометрический метод	2.50	закрепление отсутствует
1866	-	-	435202.78	2300974.06	картометрический метод	2.50	закрепление отсутствует
1867	-	-	435199.37	2300976.55	картометрический метод	2.50	закрепление отсутствует
1868	-	-	435197.93	2300973.87	картометрический метод	2.50	закрепление отсутствует
1869	-	-	435193.69	2300975.52	картометрический метод	2.50	закрепление отсутствует
1870	-	-	435187.49	2300979.14	картометрический метод	2.50	закрепление отсутствует
1871	-	-	435190.99	2300985.04	картометрический метод	2.50	закрепление отсутствует
1872	-	-	435157.50	2301003.70	картометрический метод	2.50	закрепление отсутствует
1753	445740.66	2314583.12	435190.70	2301033.30	картометрический метод	2.50	закрепление отсутствует
1873	-	-	435526.62	2300737.80	картометрический метод	2.50	закрепление отсутствует
1874	-	-	435534.41	2300737.70	картометрический метод	2.50	закрепление отсутствует
1875	-	-	435536.57	2300734.37	картометрический метод	2.50	закрепление отсутствует
1876	-	-	435541.94	2300723.43	картометрический метод	2.50	закрепление отсутствует
1877	-	-	435542.62	2300722.00	картометрический метод	2.50	закрепление отсутствует
1878	-	-	435542.54	2300720.93	картометрический метод	2.50	закрепление отсутствует
1879	-	-	435541.67	2300719.99	картометрический метод	2.50	закрепление отсутствует
1880	-	-	435544.44	2300715.01	картометрический метод	2.50	закрепление отсутствует
1881	-	-	435580.24	2300733.92	картометрический метод	2.50	закрепление отсутствует
1882	-	-	435585.89	2300726.48	картометрический метод	2.50	закрепление отсутствует
1883	-	-	435595.89	2300734.28	картометрический метод	2.50	закрепление отсутствует
1884	-	-	435605.75	2300717.75	картометрический метод	2.50	закрепление отсутствует
1885	-	-	435607.76	2300714.09	картометрический метод	2.50	закрепление отсутствует

1	2	3	4	5	6	7	8
1886	-	-	435619.51	2300692.61	картометрический метод	2.50	закрепление отсутствует
1887	-	-	435622.15	2300684.78	картометрический метод	2.50	закрепление отсутствует
1888	-	-	435627.29	2300670.26	картометрический метод	2.50	закрепление отсутствует
1889	-	-	435631.93	2300664.08	картометрический метод	2.50	закрепление отсутствует
1890	-	-	435658.42	2300678.21	картометрический метод	2.50	закрепление отсутствует
1891	-	-	435665.50	2300670.71	картометрический метод	2.50	закрепление отсутствует
1892	-	-	435668.08	2300667.23	картометрический метод	2.50	закрепление отсутствует
1893	-	-	435703.54	2300619.26	картометрический метод	2.50	закрепление отсутствует
1894	-	-	435721.21	2300597.99	картометрический метод	2.50	закрепление отсутствует
1895	-	-	435730.36	2300603.00	картометрический метод	2.50	закрепление отсутствует
1896	-	-	435743.05	2300583.37	картометрический метод	2.50	закрепление отсутствует
1897	-	-	435677.03	2300525.87	картометрический метод	2.50	закрепление отсутствует
1898	-	-	435645.60	2300557.10	картометрический метод	2.50	закрепление отсутствует
1899	-	-	435638.52	2300551.74	картометрический метод	2.50	закрепление отсутствует
1900	-	-	435632.96	2300561.67	картометрический метод	2.50	закрепление отсутствует
1901	-	-	435633.68	2300562.18	картометрический метод	2.50	закрепление отсутствует
1902	-	-	435630.58	2300576.03	картометрический метод	2.50	закрепление отсутствует
1903	-	-	435621.49	2300569.83	картометрический метод	2.50	закрепление отсутствует
1904	-	-	435620.72	2300570.96	картометрический метод	2.50	закрепление отсутствует
1905	-	-	435616.57	2300568.07	картометрический метод	2.50	закрепление отсутствует
1906	-	-	435619.41	2300563.84	картометрический метод	2.50	закрепление отсутствует
1907	-	-	435624.17	2300556.09	картометрический метод	2.50	закрепление отсутствует
1908	-	-	435619.73	2300553.61	картометрический метод	2.50	закрепление отсутствует
1909	-	-	435620.13	2300549.57	картометрический метод	2.50	закрепление отсутствует

1	2	3	4	5	6	7	8
1910	-	-	435625.07	2300541.54	картометрический метод	2.50	закрепление отсутствует
1911	-	-	435596.90	2300520.20	картометрический метод	2.50	закрепление отсутствует
1912	-	-	435587.82	2300525.77	картометрический метод	2.50	закрепление отсутствует
1913	-	-	435579.06	2300519.19	картометрический метод	2.50	закрепление отсутствует
1914	-	-	435572.19	2300529.20	картометрический метод	2.50	закрепление отсутствует
1915	-	-	435575.40	2300531.32	картометрический метод	2.50	закрепление отсутствует
1916	-	-	435572.95	2300534.88	картометрический метод	2.50	закрепление отсутствует
1917	-	-	435534.90	2300558.20	картометрический метод	2.50	закрепление отсутствует
1918	-	-	435484.70	2300538.50	картометрический метод	2.50	закрепление отсутствует
1919	-	-	435419.69	2300645.57	картометрический метод	2.50	закрепление отсутствует
1920	-	-	435408.51	2300656.99	картометрический метод	2.50	закрепление отсутствует
1921	-	-	435407.03	2300658.55	картометрический метод	2.50	закрепление отсутствует
1922	-	-	435393.63	2300673.32	картометрический метод	2.50	закрепление отсутствует
1923	-	-	435393.01	2300675.77	картометрический метод	2.50	закрепление отсутствует
1924	-	-	435421.90	2300691.45	картометрический метод	2.50	закрепление отсутствует
1925	-	-	435441.55	2300700.23	картометрический метод	2.50	закрепление отсутствует
1926	-	-	435459.80	2300684.97	картометрический метод	2.50	закрепление отсутствует
1927	-	-	435479.98	2300674.97	картометрический метод	2.50	закрепление отсутствует
1928	-	-	435488.74	2300668.68	картометрический метод	2.50	закрепление отсутствует
1929	-	-	435488.60	2300666.06	картометрический метод	2.50	закрепление отсутствует
1930	-	-	435498.59	2300666.24	картометрический метод	2.50	закрепление отсутствует
1931	-	-	435499.21	2300666.37	картометрический метод	2.50	закрепление отсутствует
1932	-	-	435500.75	2300671.07	картометрический метод	2.50	закрепление отсутствует
1933	-	-	435506.19	2300669.65	картометрический метод	2.50	закрепление отсутствует

1	2	3	4	5	6	7	8
1934	-	-	435506.83	2300670.50	картометрический метод	2.50	закрепление отсутствует
1935	-	-	435506.95	2300670.83	картометрический метод	2.50	закрепление отсутствует
1936	-	-	435507.59	2300671.59	картометрический метод	2.50	закрепление отсутствует
1937	-	-	435511.72	2300677.85	картометрический метод	2.50	закрепление отсутствует
1938	-	-	435511.16	2300678.21	картометрический метод	2.50	закрепление отсутствует
1939	-	-	435521.05	2300693.35	картометрический метод	2.50	закрепление отсутствует
1940	-	-	435521.35	2300693.58	картометрический метод	2.50	закрепление отсутствует
1941	-	-	435516.55	2300698.52	картометрический метод	2.50	закрепление отсутствует
1942	-	-	435508.50	2300707.45	картометрический метод	2.50	закрепление отсутствует
1943	-	-	435506.49	2300710.71	картометрический метод	2.50	закрепление отсутствует
1944	-	-	435502.79	2300717.76	картометрический метод	2.50	закрепление отсутствует
1945	-	-	435494.23	2300734.86	картометрический метод	2.50	закрепление отсутствует
1946	-	-	435509.91	2300736.82	картометрический метод	2.50	закрепление отсутствует
1873	-	-	435526.62	2300737.80	картометрический метод	2.50	закрепление отсутствует
1947	-	-	435347.36	2301309.52	картометрический метод	2.50	закрепление отсутствует
1948	-	-	435371.69	2301298.45	картометрический метод	2.50	закрепление отсутствует
1949	-	-	435371.77	2301298.00	картометрический метод	2.50	закрепление отсутствует
1950	-	-	435375.80	2301276.71	картометрический метод	2.50	закрепление отсутствует
1951	-	-	435377.67	2301274.95	картометрический метод	2.50	закрепление отсутствует
1952	-	-	435378.91	2301272.47	картометрический метод	2.50	закрепление отсутствует
1953	-	-	435381.59	2301269.79	картометрический метод	2.50	закрепление отсутствует
1954	-	-	435387.79	2301275.68	картометрический метод	2.50	закрепление отсутствует
1955	-	-	435386.24	2301280.54	картометрический метод	2.50	закрепление отсутствует
1956	-	-	435384.49	2301289.42	картометрический метод	2.50	закрепление отсутствует

1	2	3	4	5	6	7	8
1957	-	-	435383.62	2301293.02	картометрический метод	2.50	закрепление отсутствует
1958	-	-	435413.30	2301279.51	картометрический метод	2.50	закрепление отсутствует
1959	-	-	435425.76	2301290.12	картометрический метод	2.50	закрепление отсутствует
1960	-	-	435428.85	2301287.08	картометрический метод	2.50	закрепление отсутствует
1961	-	-	435421.81	2301280.95	картометрический метод	2.50	закрепление отсутствует
1962	-	-	435423.62	2301278.35	картометрический метод	2.50	закрепление отсутствует
1963	-	-	435421.72	2301275.67	картометрический метод	2.50	закрепление отсутствует
1964	-	-	435437.50	2301268.50	картометрический метод	2.50	закрепление отсутствует
1965	-	-	435439.61	2301266.20	картометрический метод	2.50	закрепление отсутствует
1966	-	-	435436.99	2301264.41	картометрический метод	2.50	закрепление отсутствует
1967	-	-	435437.61	2301263.58	картометрический метод	2.50	закрепление отсутствует
1968	-	-	435436.99	2301263.17	картометрический метод	2.50	закрепление отсутствует
1969	-	-	435430.89	2301258.00	картометрический метод	2.50	закрепление отсутствует
1970	-	-	435395.13	2301234.44	картометрический метод	2.50	закрепление отсутствует
1971	-	-	435391.31	2301231.96	картометрический метод	2.50	закрепление отсутствует
1972	-	-	435393.48	2301229.06	картометрический метод	2.50	закрепление отсутствует
1973	-	-	435392.14	2301228.13	картометрический метод	2.50	закрепление отсутствует
1974	-	-	435394.00	2301225.34	картометрический метод	2.50	закрепление отсутствует
1975	-	-	435397.61	2301221.41	картометрический метод	2.50	закрепление отсутствует
1976	-	-	435407.54	2301227.72	картометрический метод	2.50	закрепление отсутствует
1977	-	-	435430.79	2301244.77	картометрический метод	2.50	закрепление отсутствует
1978	-	-	435448.57	2301257.28	картометрический метод	2.50	закрепление отсутствует
1979	-	-	435453.12	2301262.03	картометрический метод	2.50	закрепление отсутствует
1980	-	-	435454.56	2301262.86	картометрический метод	2.50	закрепление отсутствует

1	2	3	4	5	6	7	8
1981	-	-	435456.84	2301264.20	картометрический метод	2.50	закрепление отсутствует
1982	-	-	435460.35	2301258.83	картометрический метод	2.50	закрепление отсутствует
1983	-	-	435463.08	2301254.04	картометрический метод	2.50	закрепление отсутствует
1984	-	-	435475.60	2301244.91	картометрический метод	2.50	закрепление отсутствует
1985	-	-	435488.19	2301236.74	картометрический метод	2.50	закрепление отсутствует
1986	-	-	435480.40	2301225.28	картометрический метод	2.50	закрепление отсутствует
1987	-	-	435467.22	2301207.55	картометрический метод	2.50	закрепление отсутствует
1988	-	-	435469.83	2301205.40	картометрический метод	2.50	закрепление отсутствует
1989	-	-	435475.52	2301200.20	картометрический метод	2.50	закрепление отсутствует
1990	-	-	435480.69	2301195.48	картометрический метод	2.50	закрепление отсутствует
1991	-	-	435485.95	2301202.63	картометрический метод	2.50	закрепление отсутствует
1992	-	-	435491.40	2301210.03	картометрический метод	2.50	закрепление отсутствует
1993	-	-	435518.31	2301180.84	картометрический метод	2.50	закрепление отсутствует
1994	-	-	435474.82	2301123.33	картометрический метод	2.50	закрепление отсутствует
1995	-	-	435485.88	2301115.99	картометрический метод	2.50	закрепление отсутствует
1996	-	-	435514.41	2301154.13	картометрический метод	2.50	закрепление отсутствует
1997	-	-	435518.52	2301159.18	картометрический метод	2.50	закрепление отсутствует
1998	-	-	435529.90	2301175.88	картометрический метод	2.50	закрепление отсутствует
1999	-	-	435532.96	2301178.43	картометрический метод	2.50	закрепление отсутствует
2000	-	-	435533.80	2301177.73	картометрический метод	2.50	закрепление отсутствует
2001	-	-	435540.67	2301171.85	картометрический метод	2.50	закрепление отсутствует
2002	-	-	435550.66	2301183.16	картометрический метод	2.50	закрепление отсутствует
2003	-	-	435551.64	2301182.62	картометрический метод	2.50	закрепление отсутствует
2004	-	-	435557.21	2301176.81	картометрический метод	2.50	закрепление отсутствует

1	2	3	4	5	6	7	8
2005	-	-	435540.78	2301156.45	картометрический метод	2.50	закрепление отсутствует
2006	-	-	435543.14	2301153.90	картометрический метод	2.50	закрепление отсутствует
2007	-	-	435541.32	2301151.53	картометрический метод	2.50	закрепление отсутствует
2008	-	-	435529.09	2301136.77	картометрический метод	2.50	закрепление отсутствует
2009	-	-	435541.06	2301128.99	картометрический метод	2.50	закрепление отсутствует
2010	-	-	435545.34	2301135.52	картометрический метод	2.50	закрепление отсутствует
2011	-	-	435557.60	2301125.58	картометрический метод	2.50	закрепление отсутствует
2012	-	-	435556.36	2301124.06	картометрический метод	2.50	закрепление отсутствует
2013	-	-	435553.77	2301121.54	картометрический метод	2.50	закрепление отсутствует
2014	-	-	435574.66	2301100.07	картометрический метод	2.50	закрепление отсутствует
2015	-	-	435574.01	2301097.41	картометрический метод	2.50	закрепление отсутствует
2016	-	-	435581.97	2301089.57	картометрический метод	2.50	закрепление отсутствует
2017	-	-	435587.66	2301083.45	картометрический метод	2.50	закрепление отсутствует
2018	-	-	435586.03	2301078.67	картометрический метод	2.50	закрепление отсутствует
2019	-	-	435573.63	2301064.72	картометрический метод	2.50	закрепление отсутствует
2020	-	-	435560.23	2301075.11	картометрический метод	2.50	закрепление отсутствует
2021	-	-	435550.82	2301065.25	картометрический метод	2.50	закрепление отсутствует
2022	-	-	435547.78	2301062.06	картометрический метод	2.50	закрепление отсутствует
2023	-	-	435558.35	2301048.65	картометрический метод	2.50	закрепление отсутствует
2024	-	-	435542.92	2301034.46	картометрический метод	2.50	закрепление отсутствует
2025	-	-	435538.49	2301030.59	картометрический метод	2.50	закрепление отсутствует
2026	-	-	435538.18	2301030.40	картометрический метод	2.50	закрепление отсутствует
2027	-	-	435523.30	2301047.16	картометрический метод	2.50	закрепление отсутствует
2028	-	-	435494.15	2301017.80	картометрический метод	2.50	закрепление отсутствует

1	2	3	4	5	6	7	8
2029	-	-	435497.43	2301009.34	картометрический метод	2.50	закрепление отсутствует
2030	-	-	435488.93	2301000.43	картометрический метод	2.50	закрепление отсутствует
2031	-	-	435482.68	2301014.12	картометрический метод	2.50	закрепление отсутствует
2032	-	-	435453.08	2301043.19	картометрический метод	2.50	закрепление отсутствует
2033	-	-	435438.16	2301059.09	картометрический метод	2.50	закрепление отсутствует
2034	-	-	435430.00	2301051.83	картометрический метод	2.50	закрепление отсутствует
2035	-	-	435425.74	2301055.58	картометрический метод	2.50	закрепление отсутствует
2036	-	-	435422.34	2301059.51	картометрический метод	2.50	закрепление отсутствует
2037	-	-	435411.51	2301065.99	картометрический метод	2.50	закрепление отсутствует
2038	-	-	435409.80	2301068.21	картометрический метод	2.50	закрепление отсутствует
2039	-	-	435408.60	2301073.67	картометрический метод	2.50	закрепление отсутствует
2040	-	-	435403.62	2301080.27	картометрический метод	2.50	закрепление отсутствует
2041	-	-	435399.58	2301086.60	картометрический метод	2.50	закрепление отсутствует
2042	-	-	435395.83	2301092.42	картометрический метод	2.50	закрепление отсутствует
2043	-	-	435393.23	2301104.33	картометрический метод	2.50	закрепление отсутствует
2044	-	-	435386.62	2301117.53	картометрический метод	2.50	закрепление отсутствует
2045	-	-	435383.83	2301123.38	картометрический метод	2.50	закрепление отсутствует
2046	-	-	435376.30	2301136.10	картометрический метод	2.50	закрепление отсутствует
2047	-	-	435366.57	2301153.47	картометрический метод	2.50	закрепление отсутствует
2048	-	-	435352.84	2301174.74	картометрический метод	2.50	закрепление отсутствует
2049	-	-	435344.27	2301185.21	картометрический метод	2.50	закрепление отсутствует
2050	-	-	435306.91	2301222.47	картометрический метод	2.50	закрепление отсутствует
2051	-	-	435274.26	2301253.67	картометрический метод	2.50	закрепление отсутствует
2052	-	-	435315.32	2301282.89	картометрический метод	2.50	закрепление отсутствует

1	2	3	4	5	6	7	8
2053	-	-	435349.39	2301307.43	картометрический метод	2.50	закрепление отсутствует
1947	-	-	435347.36	2301309.52	картометрический метод	2.50	закрепление отсутствует
2054	-	-	435179.41	2300693.26	картометрический метод	2.50	закрепление отсутствует
2055	-	-	435220.98	2300656.50	картометрический метод	2.50	закрепление отсутствует
2056	-	-	435215.62	2300650.30	картометрический метод	2.50	закрепление отсутствует
2057	-	-	435213.69	2300651.83	картометрический метод	2.50	закрепление отсутствует
2058	-	-	435210.03	2300648.34	картометрический метод	2.50	закрепление отсутствует
2059	-	-	435207.80	2300645.45	картометрический метод	2.50	закрепление отсутствует
2060	-	-	435210.68	2300643.25	картометрический метод	2.50	закрепление отсутствует
2061	-	-	435206.46	2300638.40	картометрический метод	2.50	закрепление отсутствует
2062	-	-	435204.64	2300639.88	картометрический метод	2.50	закрепление отсутствует
2063	-	-	435200.81	2300635.26	картометрический метод	2.50	закрепление отсутствует
2064	-	-	435199.11	2300632.80	картометрический метод	2.50	закрепление отсутствует
2065	-	-	435197.81	2300634.16	картометрический метод	2.50	закрепление отсутствует
2066	-	-	435193.23	2300629.19	картометрический метод	2.50	закрепление отсутствует
2067	-	-	435194.67	2300627.43	картометрический метод	2.50	закрепление отсутствует
2068	-	-	435186.34	2300618.86	картометрический метод	2.50	закрепление отсутствует
2069	-	-	435185.17	2300619.85	картометрический метод	2.50	закрепление отсутствует
2070	-	-	435183.44	2300617.84	картометрический метод	2.50	закрепление отсутствует
2071	-	-	435168.44	2300631.38	картометрический метод	2.50	закрепление отсутствует
2072	-	-	435159.66	2300622.59	картометрический метод	2.50	закрепление отсутствует
2073	-	-	435158.73	2300623.19	картометрический метод	2.50	закрепление отсутствует
2074	-	-	435155.33	2300619.74	картометрический метод	2.50	закрепление отсутствует
2075	-	-	435154.93	2300619.40	картометрический метод	2.50	закрепление отсутствует

1	2	3	4	5	6	7	8
2076	-	-	435131.90	2300640.80	картометрический метод	2.50	закрепление отсутствует
2077	-	-	435128.70	2300644.89	картометрический метод	2.50	закрепление отсутствует
2078	-	-	435128.27	2300647.86	картометрический метод	2.50	закрепление отсутствует
2079	-	-	435130.18	2300653.51	картометрический метод	2.50	закрепление отсутствует
2080	-	-	435132.31	2300655.91	картометрический метод	2.50	закрепление отсутствует
2081	-	-	435137.27	2300658.45	картометрический метод	2.50	закрепление отсутствует
2082	-	-	435153.00	2300676.42	картометрический метод	2.50	закрепление отсутствует
2083	-	-	435153.74	2300676.08	картометрический метод	2.50	закрепление отсутствует
2084	-	-	435160.35	2300683.13	картометрический метод	2.50	закрепление отсутствует
2085	-	-	435164.56	2300679.69	картометрический метод	2.50	закрепление отсутствует
2054	-	-	435179.41	2300693.26	картометрический метод	2.50	закрепление отсутствует
2086	-	-	435210.09	2300964.93	картометрический метод	2.50	закрепление отсутствует
2087	-	-	435212.71	2300963.00	картометрический метод	2.50	закрепление отсутствует
2088	-	-	435209.19	2300958.36	картометрический метод	2.50	закрепление отсутствует
2089	-	-	435208.16	2300959.19	картометрический метод	2.50	закрепление отсутствует
2090	-	-	435205.25	2300955.37	картометрический метод	2.50	закрепление отсутствует
2091	-	-	435202.37	2300957.54	картометрический метод	2.50	закрепление отсутствует
2092	-	-	435205.37	2300961.36	картометрический метод	2.50	закрепление отсутствует
2093	-	-	435206.72	2300960.33	картометрический метод	2.50	закрепление отсутствует
2086	-	-	435210.09	2300964.93	картометрический метод	2.50	закрепление отсутствует

3. Сведения о характерных точках части (частей) границы объекта

Обозначение характерных точек части границы	Существующие координаты (метров)		Измененные (уточненные) координаты (метров)		Метод определения координат характерной точки	Средняя квадратическая погрешность положения характерной точки (M _t) (метров)	Описание обозначения точки на местности (при наличии)
	X	Y	X	Y			

1	2	3	4	5	6	7	8
-	-	-	-	-	-	-	

ТЕКСТОВОЕ ОПИСАНИЕ местоположения границ населенных пунктов, территориальных зон		
Прохождение границы		Описание прохождения границы
от точки	до точки	
1	2	3
-	-	-

ГРАФИЧЕСКОЕ ОПИСАНИЕ		
местоположения границ населенных пунктов, территориальных зон, особо охраняемых природных территорий, зон с особыми условиями использования территории муниципального образования город Оренбург Оренбургской области (поселок Бердянка)		
(наименование объекта, местоположение границ которого описано (далее – объект))		
Раздел 1		
Сведения об объекте		
№ п/п	Характеристики объекта	Описание характеристик
1	2	3
1.	Местоположение объекта	Оренбургская область, муниципальное образование город Оренбург, пос. Бердянка
2.	Площадь объекта +/- величина погрешности определения площади (P +/- Дельта P)	1840110 +/- 11869 кв. метров
3.	Иные характеристики объекта	-

Раздел 2					
Сведения о местоположении границ объекта					
1. Система координат -					
2. Сведения о характерных точках границ объекта					
Обозначение характерных точек границ	Координаты (метров)		Метод определения координат характерной точки	Средняя квадратическая погрешность положения характерной точки (Mt) (метров)	Описание обозначения точки на местности (при наличии)
	X	Y			
1	2	3	4	5	6
-	-	-	-	-	-
3. Сведения о характерных точках части (частей) границы объекта					
Обозначение характерных точек части границы	Координаты (метров)		Метод определения координат характерной точки	Средняя квадратическая погрешность положения характерной точки (Mt) (метров)	Описание обозначения точки на местности (при наличии)
	X	Y			
1	2	3	4	5	6
-	-	-	-	-	-

Раздел 3							
Сведения о местоположении измененных (уточненных) границ объекта							
1. Система координат МСК-56, зона 2							
2. Сведения о характерных точках границ объекта							

Обозначение характерных точек границ	Существующие координаты (метров)		Измененные (уточненные) координаты (метров)		Метод определения координат характерной точки	Средняя квадратическая погрешность положения характерной точки (Mt) (метров)	Описание обозначения точки на местности (при наличии)
	X	Y	X	Y			
1	2	3	4	5	6	7	8
1	412855.59	2319256.23	411686.82	2319039.66	картометрический метод	2.50	закрепление отсутствует
2	412873.23	2319264.51	411793.11	2319094.82	картометрический метод	2.50	закрепление отсутствует
3	412869.16	2319274.77	412434.09	2319376.32	картометрический метод	2.50	закрепление отсутствует
4	412824.49	2319385.59	412664.99	2319486.89	картометрический метод	2.50	закрепление отсутствует
5	412836.32	2319375.80	412694.47	2319494.18	картометрический метод	2.50	закрепление отсутствует
6	412854.74	2319383.88	412736.38	2319453.36	картометрический метод	2.50	закрепление отсутствует
7	412902.57	2319266.93	412771.36	2319416.72	картометрический метод	2.50	закрепление отсутствует
8	413051.79	2319330.18	412779.48	2319415.74	картометрический метод	2.50	закрепление отсутствует
9	413011.83	2319429.38	412789.89	2319414.08	картометрический метод	2.50	закрепление отсутствует
10	413004.27	2319521.43	412855.59	2319256.23	картометрический метод	2.50	закрепление отсутствует
11	413011.95	2319545.55	412873.23	2319264.51	картометрический метод	2.50	закрепление отсутствует
12	413057.91	2319587.58	412869.16	2319274.76	картометрический метод	2.50	закрепление отсутствует
13	413059.79	2319621.90	412824.51	2319385.58	картометрический метод	2.50	закрепление отсутствует
14	413040.83	2319700.45	412836.32	2319375.80	картометрический метод	2.50	закрепление отсутствует
15	413040.87	2319742.52	412854.74	2319383.88	картометрический метод	2.50	закрепление отсутствует
16	413075.37	2319813.27	412902.56	2319266.93	картометрический метод	2.50	закрепление отсутствует
17	412907.79	2320232.13	413051.82	2319330.22	картометрический метод	2.50	закрепление отсутствует
18	412893.67	2320236.22	413011.82	2319429.38	картометрический метод	2.50	закрепление отсутствует

1	2	3	4	5	6	7	8
19	412753.89	2320585.12	413004.26	2319521.37	картометрический метод	2.50	закрепление отсутствует
20	412628.24	2320550.70	413011.93	2319545.58	картометрический метод	2.50	закрепление отсутствует
21	412592.24	2320672.38	413057.93	2319587.56	картометрический метод	2.50	закрепление отсутствует
22	412428.36	2320631.76	413059.84	2319621.90	картометрический метод	2.50	закрепление отсутствует
23	412446.10	2320504.20	413040.89	2319700.50	картометрический метод	2.50	закрепление отсутствует
24	412284.57	2320459.47	413040.83	2319742.53	картометрический метод	2.50	закрепление отсутствует
25	412300.53	2320405.73	413075.38	2319813.29	картометрический метод	2.50	закрепление отсутствует
26	412055.52	2320328.18	412907.79	2320232.12	картометрический метод	2.50	закрепление отсутствует
27	411997.41	2320420.62	412893.67	2320236.22	картометрический метод	2.50	закрепление отсутствует
28	411994.17	2320425.20	412753.89	2320585.12	картометрический метод	2.50	закрепление отсутствует
29	411921.51	2320519.17	412628.24	2320550.70	картометрический метод	2.50	закрепление отсутствует
30	411906.64	2320529.10	412592.24	2320672.38	картометрический метод	2.50	закрепление отсутствует
31	411906.12	2320523.48	412428.36	2320631.76	картометрический метод	2.50	закрепление отсутствует
32	411919.14	2320514.74	412446.10	2320504.20	картометрический метод	2.50	закрепление отсутствует
33	411935.37	2320472.16	412284.57	2320459.47	картометрический метод	2.50	закрепление отсутствует
34	411923.43	2320442.64	412300.53	2320405.73	картометрический метод	2.50	закрепление отсутствует
35	411864.48	2320373.13	412055.47	2320328.23	картометрический метод	2.50	закрепление отсутствует
36	411785.84	2320329.18	411997.43	2320420.63	картометрический метод	2.50	закрепление отсутствует
37	411763.49	2320289.24	411994.23	2320425.22	картометрический метод	2.50	закрепление отсутствует
38	411736.89	2320250.07	411921.50	2320519.15	картометрический метод	2.50	закрепление отсутствует
39	411690.48	2320210.56	411906.63	2320529.04	картометрический метод	2.50	закрепление отсутствует
40	411629.22	2320185.49	411906.17	2320523.50	картометрический метод	2.50	закрепление отсутствует
41	411591.03	2320154.37	411919.15	2320514.79	картометрический метод	2.50	закрепление отсутствует
42	411570.83	2320152.12	411935.34	2320472.13	картометрический метод	2.50	закрепление отсутствует
43	411492.95	2320184.63	411923.42	2320442.61	картометрический метод	2.50	закрепление отсутствует

1	2	3	4	5	6	7	8
44	411414.12	2320196.58	411864.51	2320373.10	картометрический метод	2.50	закрепление отсутствует
45	411372.08	2320191.66	411785.89	2320329.23	картометрический метод	2.50	закрепление отсутствует
46	411342.57	2320176.57	411763.48	2320289.22	картометрический метод	2.50	закрепление отсутствует
47	411328.38	2320156.52	411736.84	2320250.06	картометрический метод	2.50	закрепление отсутствует
48	411336.64	2320113.98	411690.51	2320210.56	картометрический метод	2.50	закрепление отсутствует
49	411330.79	2320064.56	411629.22	2320185.52	картометрический метод	2.50	закрепление отсутствует
50	411306.91	2320000.70	411591.04	2320154.36	картометрический метод	2.50	закрепление отсутствует
51	411281.29	2319968.14	411570.79	2320152.16	картометрический метод	2.50	закрепление отсутствует
52	411257.91	2319962.93	411492.92	2320184.67	картометрический метод	2.50	закрепление отсутствует
53	411233.07	2319963.48	411414.08	2320196.55	картометрический метод	2.50	закрепление отсутствует
54	411196.23	2319953.69	411372.12	2320191.67	картометрический метод	2.50	закрепление отсутствует
55	411179.82	2319920.89	411342.58	2320176.55	картометрический метод	2.50	закрепление отсутствует
56	411177.87	2319885.72	411328.37	2320156.51	картометрический метод	2.50	закрепление отсутствует
57	411197.58	2319854.55	411336.66	2320114.02	картометрический метод	2.50	закрепление отсутствует
58	411287.44	2319818.60	411330.79	2320064.59	картометрический метод	2.50	закрепление отсутствует
59	411293.82	2319791.61	411306.94	2320000.75	картометрический метод	2.50	закрепление отсутствует
60	411276.69	2319759.21	411281.23	2319968.16	картометрический метод	2.50	закрепление отсутствует
61	411278.71	2319679.08	411257.95	2319962.91	картометрический метод	2.50	закрепление отсутствует
62	411268.32	2319638.50	411233.04	2319963.50	картометрический метод	2.50	закрепление отсутствует
63	411290.24	2319591.34	411196.28	2319953.67	картометрический метод	2.50	закрепление отсутствует
64	411038.13	2319484.47	411179.79	2319920.90	картометрический метод	2.50	закрепление отсутствует
65	411040.21	2319438.98	411177.87	2319885.65	картометрический метод	2.50	закрепление отсутствует
66	411067.08	2319444.48	411197.56	2319854.54	картометрический метод	2.50	закрепление отсутствует
67	411185.07	2319463.92	411287.43	2319818.59	картометрический метод	2.50	закрепление отсутствует
68	411315.65	2319492.48	411293.78	2319791.62	картометрический метод	2.50	закрепление отсутствует

1	2	3	4	5	6	7	8
69	411340.02	2319495.81	411276.63	2319759.21	картометрический метод	2.50	закрепление отсутствует
70	411392.54	2319508.89	411278.66	2319679.12	картометрический метод	2.50	закрепление отсутствует
71	411443.46	2319510.45	411268.37	2319638.50	картометрический метод	2.50	закрепление отсутствует
72	411471.81	2319500.15	411290.22	2319591.32	картометрический метод	2.50	закрепление отсутствует
73	411515.52	2319478.36	411038.14	2319484.44	картометрический метод	2.50	закрепление отсутствует
74	411545.33	2319450.48	411040.19	2319438.99	картометрический метод	2.50	закрепление отсутствует
75	411575.26	2319412.28	411067.08	2319444.48	картометрический метод	2.50	закрепление отсутствует
76	411603.12	2319374.59	411185.08	2319463.92	картометрический метод	2.50	закрепление отсутствует
77	411624.18	2319329.73	411315.65	2319492.48	картометрический метод	2.50	закрепление отсутствует
78	411639.61	2319298.47	411340.01	2319495.81	картометрический метод	2.50	закрепление отсутствует
79	411643.32	2319286.08	411392.54	2319508.89	картометрический метод	2.50	закрепление отсутствует
80	411639.68	2319269.16	411443.46	2319510.45	картометрический метод	2.50	закрепление отсутствует
81	411649.41	2319200.24	411471.81	2319500.15	картометрический метод	2.50	закрепление отсутствует
82	411686.82	2319039.66	411515.53	2319478.36	картометрический метод	2.50	закрепление отсутствует
83	411793.11	2319094.83	411545.33	2319450.47	картометрический метод	2.50	закрепление отсутствует
84	412434.09	2319376.32	411575.26	2319412.28	картометрический метод	2.50	закрепление отсутствует
85	412664.99	2319486.89	411603.13	2319374.59	картометрический метод	2.50	закрепление отсутствует
86	412694.49	2319494.20	411624.18	2319329.72	картометрический метод	2.50	закрепление отсутствует
87	412736.39	2319453.38	411639.61	2319298.47	картометрический метод	2.50	закрепление отсутствует
88	412771.36	2319416.73	411643.32	2319286.07	картометрический метод	2.50	закрепление отсутствует
89	412779.48	2319415.74	411639.67	2319269.16	картометрический метод	2.50	закрепление отсутствует
90	412789.89	2319414.08	411649.41	2319200.24	картометрический метод	2.50	закрепление отсутствует
1	412855.59	2319256.23	411686.82	2319039.66	картометрический метод	2.50	закрепление отсутствует

3. Сведения о характерных точках части (частей) границы объекта

1	2	3	4	5	6	7	8
Обозначение характерных точек части границы	Существующие координаты (метров)		Измененные (уточненные) координаты (метров)		Метод определения координат характерной точки	Средняя квадратическая погрешность положения характерной точки (Mt) (метров)	Описание обозначения точки на местности (при наличии)
	X	Y	X	Y			
1	2	3	4	5	6	7	8
-	-	-	-	-	-	-	

ТЕКСТОВОЕ ОПИСАНИЕ

местоположения границ населенных пунктов, территориальных зон

Прохождение границы		Описание прохождения границы
от точки	до точки	
1	2	3
-	-	-

ГРАФИЧЕСКОЕ ОПИСАНИЕ		
местоположения границ населенных пунктов, территориальных зон, особо охраняемых природных территорий, зон с особыми условиями использования территории муниципального образования город Оренбург Оренбургской области (поселок Каргала)		
(наименование объекта, местоположение границ которого описано (далее – объект))		
Раздел 1		
Сведения об объекте		
№ п/п	Характеристики объекта	Описание характеристик
1	2	3
1.	Местоположение объекта	Оренбургская область, муниципальное образование город Оренбург, пос. Каргала
2.	Площадь объекта +/- величина погрешности определения площади (P +/- Дельта P)	2070158 +/- 12590 кв. метров
3.	Иные характеристики объекта	-

Раздел 2					
Сведения о местоположении границ объекта					
1. Система координат -					
2. Сведения о характерных точках границ объекта					
Обозначение характерных точек границ	Координаты (метров)		Метод определения координат характерной точки	Средняя квадратическая погрешность положения характерной точки (Mt) (метров)	Описание обозначения точки на местности (при наличии)
	X	Y			
1	2	3	4	5	6
-	-	-	-	-	-
3. Сведения о характерных точках части (частей) границы объекта					
Обозначение характерных точек части границы	Координаты (метров)		Метод определения координат характерной точки	Средняя квадратическая погрешность положения характерной точки (Mt) (метров)	Описание обозначения точки на местности (при наличии)
	X	Y			
1	2	3	4	5	6
-	-	-	-	-	-

Раздел 3

Сведения о местоположении измененных (уточненных) границ объекта

1. Система координат МСК-56, зона 2

2. Сведения о характерных точках границ объекта

Обозначение характерных точек границ	Существующие координаты (метров)		Измененные (уточненные) координаты (метров)		Метод определения координат характерной точки	Средняя квадратическая погрешность положения характерной точки (Mt) (метров)	Описание обозначения точки на местности (при наличии)
	X	Y	X	Y			
1	2	3	4	5	6	7	8
1	442782.81	2288080.75	442155.46	2287583.06	картометричес- кий метод	2.50	закрепление отсутствует
2	443086.82	2288679.82	442306.08	2287623.90	картометричес- кий метод	2.50	закрепление отсутствует
3	442865.19	2288832.47	442863.68	2288832.81	картометричес- кий метод	2.50	закрепление отсутствует
4	442896.83	2288925.43	442860.12	2288835.25	картометричес- кий метод	2.50	закрепление отсутствует
5	442770.75	2288985.96	442818.48	2288963.04	картометричес- кий метод	2.50	закрепление отсутствует
6	442717.31	2289202.64	442770.73	2288985.95	картометричес- кий метод	2.50	закрепление отсутствует
7	442660.57	2289327.69	442717.29	2289202.66	картометричес- кий метод	2.50	закрепление отсутствует
8	442647.78	2289389.16	442660.57	2289327.69	картометричес- кий метод	2.50	закрепление отсутствует
9	442448.45	2289443.34	442647.79	2289389.11	картометричес- кий метод	2.50	закрепление отсутствует
10	442392.28	2289403.64	442646.05	2289389.58	картометричес- кий метод	2.50	закрепление отсутствует
11	442358.51	2289437.28	442588.47	2289403.65	картометричес- кий метод	2.50	закрепление отсутствует
12	442364.44	2289490.26	442575.88	2289405.80	картометричес- кий метод	2.50	закрепление отсутствует
13	442479.25	2289575.32	442518.78	2289415.54	картометричес- кий метод	2.50	закрепление отсутствует
14	442377.92	2289702.15	442515.75	2289414.01	картометричес- кий метод	2.50	закрепление отсутствует
15	442415.07	2289792.49	442464.03	2289388.00	картометричес- кий метод	2.50	закрепление отсутствует
16	442268.27	2289825.11	442425.79	2289379.05	картометричес- кий метод	2.50	закрепление отсутствует
17	442009.67	2289906.36	442397.05	2289388.83	картометричес- кий метод	2.50	закрепление отсутствует

1	2	3	4	5	6	7	8
19	442001.23	2289924.26	442358.51	2289437.28	картометрический метод	2.50	закрепление отсутствует
20	441987.27	2289870.08	442364.44	2289490.26	картометрический метод	2.50	закрепление отсутствует
21	441975.50	2289823.84	442467.61	2289566.70	картометрический метод	2.50	закрепление отсутствует
22	441950.77	2289704.88	442468.37	2289576.26	картометрический метод	2.50	закрепление отсутствует
23	441925.28	2289595.44	442469.27	2289587.81	картометрический метод	2.50	закрепление отсутствует
24	441919.86	2289598.60	442377.92	2289702.15	картометрический метод	2.50	закрепление отсутствует
25	441915.06	2289605.73	442415.07	2289792.49	картометрический метод	2.50	закрепление отсутствует
26	441912.51	2289604.29	442268.27	2289825.11	картометрический метод	2.50	закрепление отсутствует
27	441911.06	2289606.33	442009.67	2289906.36	картометрический метод	2.50	закрепление отсутствует
28	441905.15	2289610.00	442017.89	2289922.77	картометрический метод	2.50	закрепление отсутствует
29	441897.68	2289611.21	442001.23	2289924.26	картометрический метод	2.50	закрепление отсутствует
30	441894.13	2289609.81	441987.27	2289870.08	картометрический метод	2.50	закрепление отсутствует
31	441884.17	2289611.58	441975.51	2289823.80	картометрический метод	2.50	закрепление отсутствует
32	441880.00	2289586.66	441950.77	2289704.88	картометрический метод	2.50	закрепление отсутствует
33	441878.01	2289587.21	441925.28	2289595.44	картометрический метод	2.50	закрепление отсутствует
34	441875.15	2289573.78	441919.86	2289598.60	картометрический метод	2.50	закрепление отсутствует
35	441877.63	2289573.21	441915.06	2289605.73	картометрический метод	2.50	закрепление отсутствует
36	441877.04	2289570.22	441912.51	2289604.29	картометрический метод	2.50	закрепление отсутствует
37	441869.60	2289535.38	441911.06	2289606.33	картометрический метод	2.50	закрепление отсутствует
38	441868.46	2289529.91	441905.15	2289610.00	картометрический метод	2.50	закрепление отсутствует
39	441867.48	2289530.44	441897.68	2289611.21	картометрический метод	2.50	закрепление отсутствует
40	441866.25	2289522.46	441894.13	2289609.81	картометрический метод	2.50	закрепление отсутствует
41	441865.67	2289519.48	441884.17	2289611.58	картометрический метод	2.50	закрепление отсутствует
42	441860.99	2289513.09	441880.00	2289586.66	картометрический метод	2.50	закрепление отсутствует
43	441860.59	2289510.43	441878.01	2289587.21	картометрический метод	2.50	закрепление отсутствует

1	2	3	4	5	6	7	8
44	441853.09	2289462.25	441875.15	2289573.78	картометрический метод	2.50	закрепление отсутствует
45	441863.10	2289460.00	441877.63	2289573.21	картометрический метод	2.50	закрепление отсутствует
46	441862.89	2289453.97	441877.04	2289570.22	картометрический метод	2.50	закрепление отсутствует
47	441876.85	2289451.60	441869.60	2289535.38	картометрический метод	2.50	закрепление отсутствует
48	441878.02	2289458.08	441868.46	2289529.91	картометрический метод	2.50	закрепление отсутствует
49	441888.44	2289454.78	441867.48	2289530.44	картометрический метод	2.50	закрепление отсутствует
50	441866.79	2289394.30	441866.25	2289522.46	картометрический метод	2.50	закрепление отсутствует
51	441835.48	2289384.64	441865.67	2289519.48	картометрический метод	2.50	закрепление отсутствует
52	441810.16	2289355.29	441860.99	2289513.09	картометрический метод	2.50	закрепление отсутствует
53	441804.36	2289325.41	441860.59	2289510.43	картометрический метод	2.50	закрепление отсутствует
54	441795.11	2289261.09	441853.09	2289462.25	картометрический метод	2.50	закрепление отсутствует
55	441797.43	2289216.98	441863.10	2289460.00	картометрический метод	2.50	закрепление отсутствует
56	441800.59	2289167.84	441862.89	2289453.97	картометрический метод	2.50	закрепление отсутствует
57	441812.56	2289091.94	441876.85	2289451.60	картометрический метод	2.50	закрепление отсутствует
58	441810.70	2289077.96	441878.02	2289458.08	картометрический метод	2.50	закрепление отсутствует
59	441803.99	2289052.12	441888.44	2289454.78	картометрический метод	2.50	закрепление отсутствует
60	441796.03	2289035.82	441866.79	2289394.30	картометрический метод	2.50	закрепление отсутствует
61	441788.79	2289027.00	441835.48	2289384.64	картометрический метод	2.50	закрепление отсутствует
62	441783.13	2289021.15	441810.16	2289355.29	картометрический метод	2.50	закрепление отсутствует
63	441776.46	2289015.82	441804.36	2289325.41	картометрический метод	2.50	закрепление отсутствует
64	441764.67	2289005.13	441795.11	2289261.09	картометрический метод	2.50	закрепление отсутствует
65	441757.32	2288992.31	441797.43	2289216.98	картометрический метод	2.50	закрепление отсутствует
66	441733.84	2288968.47	441800.59	2289167.84	картометрический метод	2.50	закрепление отсутствует
67	441730.63	2288956.37	441812.56	2289091.94	картометрический метод	2.50	закрепление отсутствует
68	441723.39	2288958.17	441810.70	2289077.96	картометрический метод	2.50	закрепление отсутствует

1	2	3	4	5	6	7	8
69	441707.58	2288908.70	441804.00	2289052.12	картометрический метод	2.50	закрепление отсутствует
70	441727.67	2288903.20	441800.80	2289045.70	картометрический метод	2.50	закрепление отсутствует
71	441687.05	2288762.96	441796.03	2289035.82	картометрический метод	2.50	закрепление отсутствует
72	441691.92	2288757.82	441788.79	2289027.00	картометрический метод	2.50	закрепление отсутствует
73	441695.71	2288749.71	441783.13	2289021.15	картометрический метод	2.50	закрепление отсутствует
74	441697.91	2288739.13	441776.46	2289015.82	картометрический метод	2.50	закрепление отсутствует
75	441707.40	2288737.89	441764.67	2289005.13	картометрический метод	2.50	закрепление отсутствует
76	441703.76	2288714.46	441757.32	2288992.31	картометрический метод	2.50	закрепление отсутствует
77	441699.27	2288715.08	441733.84	2288968.47	картометрический метод	2.50	закрепление отсутствует
78	441696.84	2288699.62	441730.63	2288956.37	картометрический метод	2.50	закрепление отсутствует
79	441700.81	2288698.01	441723.39	2288958.17	картометрический метод	2.50	закрепление отсутствует
80	441698.05	2288688.58	441707.58	2288908.70	картометрический метод	2.50	закрепление отсутствует
81	441697.83	2288686.45	441727.67	2288903.20	картометрический метод	2.50	закрепление отсутствует
82	441694.89	2288664.14	441687.05	2288762.96	картометрический метод	2.50	закрепление отсутствует
83	441693.79	2288660.16	441691.92	2288757.82	картометрический метод	2.50	закрепление отсутствует
84	441690.29	2288660.25	441695.71	2288749.71	картометрический метод	2.50	закрепление отсутствует
85	441689.70	2288657.27	441697.91	2288739.13	картометрический метод	2.50	закрепление отсутствует
86	441683.65	2288655.43	441707.40	2288737.89	картометрический метод	2.50	закрепление отсутствует
87	441680.05	2288633.51	441703.76	2288714.46	картометрический метод	2.50	закрепление отсутствует
88	441677.91	2288610.03	441699.27	2288715.08	картометрический метод	2.50	закрепление отсутствует
89	441677.84	2288607.54	441696.84	2288699.62	картометрический метод	2.50	закрепление отсутствует
90	441709.23	2288602.19	441700.81	2288698.01	картометрический метод	2.50	закрепление отсутствует
91	441708.66	2288599.19	441698.05	2288688.58	картометрический метод	2.50	закрепление отсутствует
92	441705.23	2288583.77	441694.89	2288664.14	картометрический метод	2.50	закрепление отсутствует
93	441705.09	2288578.27	441693.79	2288660.16	картометрический метод	2.50	закрепление отсутствует

1	2	3	4	5	6	7	8
94	441692.56	2288541.06	441690.29	2288660.25	картометрический метод	2.50	закрепление отсутствует
95	441667.12	2288543.76	441689.70	2288657.27	картометрический метод	2.50	закрепление отсутствует
96	441665.89	2288535.27	441683.65	2288655.43	картометрический метод	2.50	закрепление отсутствует
97	441662.40	2288535.88	441680.05	2288633.51	картометрический метод	2.50	закрепление отсутствует
98	441659.96	2288519.42	441677.91	2288610.03	картометрический метод	2.50	закрепление отсутствует
99	441673.38	2288516.56	441677.84	2288607.54	картометрический метод	2.50	закрепление отсутствует
100	441689.31	2288513.13	441709.23	2288602.19	картометрический метод	2.50	закрепление отсутствует
101	441687.96	2288506.35	441708.66	2288599.19	картометрический метод	2.50	закрепление отсутствует
102	441684.12	2288487.73	441705.23	2288583.77	картометрический метод	2.50	закрепление отсутствует
103	441669.20	2288491.14	441705.09	2288578.27	картометрический метод	2.50	закрепление отсутствует
104	441665.71	2288491.73	441692.56	2288541.06	картометрический метод	2.50	закрепление отсутствует
105	441659.73	2288492.90	441667.12	2288543.76	картометрический метод	2.50	закрепление отсутствует
106	441660.91	2288499.37	441665.89	2288535.27	картометрический метод	2.50	закрепление отсутствует
107	441658.46	2288501.44	441662.40	2288535.88	картометрический метод	2.50	закрепление отсутствует
108	441634.56	2288506.09	441659.96	2288519.42	картометрический метод	2.50	закрепление отсутствует
109	441631.78	2288495.66	441673.38	2288516.56	картометрический метод	2.50	закрепление отсутствует
110	441629.97	2288484.21	441689.31	2288513.13	картометрический метод	2.50	закрепление отсутствует
111	441629.88	2288481.19	441687.96	2288506.35	картометрический метод	2.50	закрепление отсутствует
112	441634.76	2288476.56	441684.12	2288487.73	картометрический метод	2.50	закрепление отсутствует
113	441645.72	2288474.75	441669.20	2288491.14	картометрический метод	2.50	закрепление отсутствует
114	441655.75	2288475.49	441665.71	2288491.73	картометрический метод	2.50	закрепление отсутствует
115	441649.88	2288443.61	441659.73	2288492.90	картометрический метод	2.50	закрепление отсутствует
116	441646.89	2288425.17	441660.91	2288499.37	картометрический метод	2.50	закрепление отсутствует
117	441646.30	2288421.68	441658.46	2288501.44	картометрический метод	2.50	закрепление отсутствует
118	441644.06	2288413.24	441634.56	2288506.09	картометрический метод	2.50	закрепление отсутствует

1	2	3	4	5	6	7	8
119	441618.66	2288417.94	441631.78	2288495.66	картометрический метод	2.50	закрепление отсутствует
120	441613.59	2288415.06	441629.97	2288484.21	картометрический метод	2.50	закрепление отсутствует
121	441605.68	2288418.78	441629.88	2288481.19	картометрический метод	2.50	закрепление отсутствует
122	441602.22	2288402.35	441634.76	2288476.56	картометрический метод	2.50	закрепление отсутствует
123	441608.64	2288399.17	441645.72	2288474.75	картометрический метод	2.50	закрепление отсутствует
124	441610.12	2288398.13	441655.75	2288475.49	картометрический метод	2.50	закрепление отсутствует
125	441608.98	2288393.15	441649.88	2288443.61	картометрический метод	2.50	закрепление отсутствует
126	441613.95	2288392.02	441646.89	2288425.17	картометрический метод	2.50	закрепление отсутствует
127	441615.37	2288388.48	441646.30	2288421.68	картометрический метод	2.50	закрепление отсутствует
128	441609.87	2288352.09	441644.06	2288413.24	картометрический метод	2.50	закрепление отсутствует
129	441612.64	2288343.52	441618.66	2288417.94	картометрический метод	2.50	закрепление отсутствует
130	441603.86	2288296.19	441613.59	2288415.06	картометрический метод	2.50	закрепление отсутствует
131	441601.53	2288283.75	441605.68	2288418.78	картометрический метод	2.50	закрепление отсутствует
132	441597.03	2288284.37	441602.22	2288402.35	картометрический метод	2.50	закрепление отсутствует
133	441596.86	2288277.86	441608.64	2288399.17	картометрический метод	2.50	закрепление отсутствует
134	441592.36	2288277.48	441610.12	2288398.13	картометрический метод	2.50	закрепление отсутствует
135	441587.77	2288275.11	441608.98	2288393.15	картометрический метод	2.50	закрепление отсутствует
136	441581.79	2288257.24	441613.95	2288392.02	картометрический метод	2.50	закрепление отсутствует
137	441587.73	2288255.09	441615.37	2288388.48	картометрический метод	2.50	закрепление отсутствует
138	441590.98	2288264.02	441609.87	2288352.09	картометрический метод	2.50	закрепление отсутствует
139	441600.95	2288262.23	441612.64	2288343.52	картометрический метод	2.50	закрепление отсутствует
140	441597.49	2288245.80	441603.86	2288296.19	картометрический метод	2.50	закрепление отсутствует
141	441596.33	2288239.49	441601.53	2288283.75	картометрический метод	2.50	закрепление отсутствует
142	441592.83	2288221.39	441597.03	2288284.37	картометрический метод	2.50	закрепление отсутствует
143	441547.74	2288127.52	441596.86	2288277.86	картометрический метод	2.50	закрепление отсутствует

1	2	3	4	5	6	7	8
144	441538.14	2288086.24	441592.36	2288277.48	картометрический метод	2.50	закрепление отсутствует
145	441537.72	2288070.73	441587.77	2288275.11	картометрический метод	2.50	закрепление отсутствует
146	441534.13	2288067.82	441581.79	2288257.24	картометрический метод	2.50	закрепление отсутствует
147	441511.10	2287919.78	441587.73	2288255.09	картометрический метод	2.50	закрепление отсутствует
148	441473.94	2287804.15	441590.98	2288264.02	картометрический метод	2.50	закрепление отсутствует
149	441462.39	2287747.41	441600.95	2288262.23	картометрический метод	2.50	закрепление отсутствует
150	441459.64	2287719.45	441597.49	2288245.80	картометрический метод	2.50	закрепление отсутствует
151	441454.94	2287619.47	441592.83	2288221.39	картометрический метод	2.50	закрепление отсутствует
152	441466.75	2287557.08	441547.74	2288127.52	картометрический метод	2.50	закрепление отсутствует
153	441474.54	2287529.84	441538.14	2288086.24	картометрический метод	2.50	закрепление отсутствует
154	441546.30	2287443.80	441537.72	2288070.73	картометрический метод	2.50	закрепление отсутствует
155	441699.29	2287438.04	441534.13	2288067.82	картометрический метод	2.50	закрепление отсутствует
156	442133.85	2287575.78	441511.10	2287919.78	картометрический метод	2.50	закрепление отсутствует
157	442297.69	2287631.01	441473.94	2287804.15	картометрический метод	2.50	закрепление отсутствует
158	442328.50	2287604.90	441462.39	2287747.41	картометрический метод	2.50	закрепление отсутствует
159	442369.64	2287566.98	441459.64	2287719.45	картометрический метод	2.50	закрепление отсутствует
160	442395.32	2287548.03	441454.94	2287619.47	картометрический метод	2.50	закрепление отсутствует
161	442446.70	2287505.35	441466.75	2287557.08	картометрический метод	2.50	закрепление отсутствует
162	442469.94	2287450.69	441474.54	2287529.84	картометрический метод	2.50	закрепление отсутствует
163	442479.54	2287431.88	441546.30	2287443.80	картометрический метод	2.50	закрепление отсутствует
164	442490.56	2287410.30	441699.29	2287438.04	картометрический метод	2.50	закрепление отсутствует
165	442521.39	2287386.60	-	-	картометрический метод	2.50	закрепление отсутствует
166	442557.35	2287358.16	-	-	картометрический метод	2.50	закрепление отсутствует
167	442746.96	2287256.15	-	-	картометрический метод	2.50	закрепление отсутствует
168	442968.09	2287738.72	-	-	картометрический метод	2.50	закрепление отсутствует

1	2	3	4	5	6	7	8
169	442942.18	2287910.19	-	-	картометрический метод	2.50	закрепление отсутствует
170	442880.58	2288015.90	-	-	картометрический метод	2.50	закрепление отсутствует
1	442782.81	2288080.75	442155.46	2287583.06	картометрический метод	2.50	закрепление отсутствует

3. Сведения о характерных точках части (частей) границы объекта							
Обозначение характерных точек части границы	Существующие координаты (метров)		Измененные (уточненные) координаты (метров)		Метод определения координат характерной точки	Средняя квадратическая погрешность положения характерной точки (Mt) (метров)	Описание обозначения точки на местности (при наличии)
	X	Y	X	Y			
1	2	3	4	5	6	7	8
-	-	-	-	-	-	-	

ТЕКСТОВОЕ ОПИСАНИЕ местоположения границ населенных пунктов, территориальных зон		
Прохождение границы		Описание прохождения границы
от точки	до точки	
1	2	3
-	-	-

ГРАФИЧЕСКОЕ ОПИСАНИЕ		
местоположения границ населенных пунктов, территориальных зон, особо охраняемых природных территорий, зон с особыми условиями использования территории муниципального образования город Оренбург Оренбургской области (поселок Красный Партизан)		
(наименование объекта, местоположение границ которого описано (далее – объект))		
Раздел 1		
Сведения об объекте		
№ п/п	Характеристики объекта	Описание характеристик
1	2	3
1.	Местоположение объекта	Оренбургская область, муниципальное образование город Оренбург, пос. Красный Партизан
2.	Площадь объекта +/- величина погрешности определения площади (P +/- Дельта P)	536537 +/- 6409 кв. метров
3.	Иные характеристики объекта	-

Раздел 2					
Сведения о местоположении границ объекта					
1. Система координат -					
2. Сведения о характерных точках границ объекта					
Обозначение характерных точек границ	Координаты (метров)		Метод определения координат характерной точки	Средняя квадратическая погрешность положения характерной точки (Mt) (метров)	Описание обозначения точки на местности (при наличии)
	X	Y			
1	2	3	4	5	6
-	-	-	-	-	-
3. Сведения о характерных точках части (частей) границы объекта					
Обозначение характерных точек части границы	Координаты (метров)		Метод определения координат характерной точки	Средняя квадратическая погрешность положения характерной точки (Mt) (метров)	Описание обозначения точки на местности (при наличии)
	X	Y			
1	2	3	4	5	6
-	-	-	-	-	-

Раздел 3

Сведения о местоположении измененных (уточненных) границ объекта

1. Система координат МСК-56, зона 2

2. Сведения о характерных точках границ объекта

Обозначение характерных точек границ	Существующие координаты (метров)		Измененные (уточненные) координаты (метров)		Метод определения координат характерной точки	Средняя квадратическа я погрешность положения характерной точки (Mt) (метров)	Описание обозначения точки на местности (при наличии)
	X	Y	X	Y			
1	2	3	4	5	6	7	8
1	410419.13	2234548.37	409595.12	2233837.00	картометричес- кий метод	2.50	закрепление отсутствует
2	410549.20	2234568.44	409618.36	2233868.94	картометричес- кий метод	2.50	закрепление отсутствует
3	410693.38	2234595.18	409674.40	2233939.49	картометричес- кий метод	2.50	закрепление отсутствует
4	410668.94	2234733.44	409680.70	2233956.14	картометричес- кий метод	2.50	закрепление отсутствует
5	410668.11	2234747.11	409687.76	2234010.62	картометричес- кий метод	2.50	закрепление отсутствует
6	410227.10	2234665.06	409711.22	2234002.66	картометричес- кий метод	2.50	закрепление отсутствует
7	410083.54	2234795.18	410001.41	2234025.48	картометричес- кий метод	2.50	закрепление отсутствует
8	410038.86	2234732.06	410007.51	2234026.23	картометричес- кий метод	2.50	закрепление отсутствует
9	410023.45	2234708.69	410115.25	2234152.61	картометричес- кий метод	2.50	закрепление отсутствует
10	409903.50	2234498.92	410133.32	2234260.84	картометричес- кий метод	2.50	закрепление отсутствует
11	409884.76	2234464.36	410129.73	2234288.70	картометричес- кий метод	2.50	закрепление отсутствует
12	409764.20	2234338.11	410170.27	2234447.48	картометричес- кий метод	2.50	закрепление отсутствует
13	409463.21	2234068.58	410187.88	2234465.58	картометричес- кий метод	2.50	закрепление отсутствует
14	409524.08	2233860.72	410202.85	2234486.57	картометричес- кий метод	2.50	закрепление отсутствует
15	409546.94	2233785.93	410256.81	2234483.62	картометричес- кий метод	2.50	закрепление отсутствует
16	409629.95	2233815.44	410413.02	2234509.40	картометричес- кий метод	2.50	закрепление отсутствует
17	409939.53	2233915.94	410941.92	2234338.96	картометричес- кий метод	2.50	закрепление отсутствует

1	2	3	4	5	6	7	8
18	410300.14	2233997.97	411045.68	2234347.66	картометрический метод	2.50	закрепление отсутствует
19	-	-	411138.17	2234298.47	картометрический метод	2.50	закрепление отсутствует
20	-	-	411149.43	2234316.20	картометрический метод	2.50	закрепление отсутствует
21	-	-	411134.38	2234422.95	картометрический метод	2.50	закрепление отсутствует
22	-	-	411026.58	2234522.29	картометрический метод	2.50	закрепление отсутствует
23	-	-	410983.23	2234557.85	картометрический метод	2.50	закрепление отсутствует
24	-	-	410851.15	2234663.81	картометрический метод	2.50	закрепление отсутствует
25	-	-	410781.63	2234774.38	картометрический метод	2.50	закрепление отсутствует
26	-	-	410754.07	2234770.29	картометрический метод	2.50	закрепление отсутствует
27	-	-	410313.68	2234704.91	картометрический метод	2.50	закрепление отсутствует
28	-	-	410224.90	2234688.54	картометрический метод	2.50	закрепление отсутствует
29	-	-	410152.26	2234745.97	картометрический метод	2.50	закрепление отсутствует
30	-	-	410083.53	2234795.18	картометрический метод	2.50	закрепление отсутствует
31	-	-	410039.45	2234762.14	картометрический метод	2.50	закрепление отсутствует
32	-	-	410012.18	2234703.25	картометрический метод	2.50	закрепление отсутствует
33	-	-	410012.25	2234703.08	картометрический метод	2.50	закрепление отсутствует
34	-	-	410016.07	2234695.79	картометрический метод	2.50	закрепление отсутствует
35	-	-	410003.25	2234673.41	картометрический метод	2.50	закрепление отсутствует
36	-	-	410000.63	2234678.30	картометрический метод	2.50	закрепление отсутствует
37	-	-	409986.60	2234648.00	картометрический метод	2.50	закрепление отсутствует
38	-	-	409892.13	2234630.87	картометрический метод	2.50	закрепление отсутствует
39	-	-	409856.41	2234559.44	картометрический метод	2.50	закрепление отсутствует
40	-	-	409764.19	2234338.11	картометрический метод	2.50	закрепление отсутствует
41	-	-	409643.82	2234219.88	картометрический метод	2.50	закрепление отсутствует
42	-	-	409570.95	2234068.90	картометрический метод	2.50	закрепление отсутствует

1	2	3	4	5	6	7	8
43	-	-	409524.79	2233860.91	картометрический метод	2.50	закрепление отсутствует
1	410419.13	2234548.37	409595.12	2233837.00	картометрический метод	2.50	закрепление отсутствует

3. Сведения о характерных точках части (частей) границы объекта

Обозначение характерных точек части границы	Существующие координаты (метров)		Измененные (уточненные) координаты (метров)		Метод определения координат характерной точки	Средняя квадратическая погрешность положения характерной точки (Mt) (метров)	Описание обозначения точки на местности (при наличии)
	X	Y	X	Y			
1	2	3	4	5	6	7	8
-	-	-	-	-	-	-	

ТЕКСТОВОЕ ОПИСАНИЕ

местоположения границ населенных пунктов, территориальных зон

Прохождение границы		Описание прохождения границы
от точки	до точки	
1	2	3
-	-	-

ГРАФИЧЕСКОЕ ОПИСАНИЕ местоположения границ населенных пунктов, территориальных зон, особо охраняемых природных территорий, зон с особыми условиями использования территории муниципального образования город Оренбург Оренбургской области (поселок Нижнесакмарский)		
(наименование объекта, местоположение границ которого описано (далее – объект))		
Раздел 1		
Сведения об объекте		
№ п/п	Характеристики объекта	Описание характеристик
1	2	3
1.	Местоположение объекта	Оренбургская область, муниципальное образование город Оренбург, пос. Нижнесакмарский
2.	Площадь объекта +/- величина погрешности определения площади (P +/- Дельта P)	9449519 +/- 26897 кв. метров
3.	Иные характеристики объекта	-

Раздел 2					
Сведения о местоположении границ объекта					
1. Система координат -					
2. Сведения о характерных точках границ объекта					
Обозначение характерных точек границ	Координаты (метров)		Метод определения координат характерной точки	Средняя квадратическая погрешность положения характерной точки (Mt) (метров)	Описание обозначения точки на местности (при наличии)
	X	Y			
1	2	3	4	5	6
-	-	-	-	-	-
3. Сведения о характерных точках части (частей) границы объекта					
Обозначение характерных точек части границы	Координаты (метров)		Метод определения координат характерной точки	Средняя квадратическая погрешность положения характерной точки (Mt) (метров)	Описание обозначения точки на местности (при наличии)
	X	Y			
1	2	3	4	5	6
-	-	-	-	-	-

Раздел 3

Сведения о местоположении измененных (уточненных) границ объекта

1. Система координат МСК-56, зона 2

2. Сведения о характерных точках границ объекта

Обозначение характерных точек границ	Существующие координаты (метров)		Измененные (уточненные) координаты (метров)		Метод определения координат характерной точки	Средняя квадратическая погрешность положения характерной точки (Mt) (метров)	Описание обозначения точки на местности (при наличии)
	X	Y	X	Y			
1	2	3	4	5	6	7	8
1	443505.29	2312389.06	441960.11	2311848.25	картометрический метод	2.50	закрепление отсутствует
2	443649.03	2312515.21	442157.13	2311940.78	картометрический метод	2.50	закрепление отсутствует
3	443747.34	2312601.41	442768.29	2312764.75	картометрический метод	2.50	закрепление отсутствует
4	443981.16	2312806.76	442927.46	2312974.17	картометрический метод	2.50	закрепление отсутствует
5	444013.10	2312834.80	442958.79	2312978.26	картометрический метод	2.50	закрепление отсутствует
6	444024.81	2312842.31	443243.99	2312680.27	картометрический метод	2.50	закрепление отсутствует
7	443969.76	2312916.39	443235.83	2312672.14	картометрический метод	2.50	закрепление отсутствует
8	443903.30	2312973.08	443336.90	2312562.07	картометрический метод	2.50	закрепление отсутствует
9	443893.64	2312984.91	443329.97	2312554.38	картометрический метод	2.50	закрепление отсутствует
10	443811.43	2313045.58	443331.99	2312533.55	картометрический метод	2.50	закрепление отсутствует
11	443782.09	2313070.26	443339.75	2312551.56	картометрический метод	2.50	закрепление отсутствует
12	443768.70	2313087.02	443344.36	2312565.00	картометрический метод	2.50	закрепление отсутствует
13	443927.28	2313234.02	443351.21	2312590.75	картометрический метод	2.50	закрепление отсутствует
14	443908.25	2313245.42	443355.15	2312607.10	картометрический метод	2.50	закрепление отсутствует
15	443769.08	2313328.84	443385.53	2312642.59	картометрический метод	2.50	закрепление отсутствует
16	443662.86	2313449.29	443410.00	2312649.12	картометрический метод	2.50	закрепление отсутствует
17	443679.83	2313646.10	443418.58	2312654.33	картометрический метод	2.50	закрепление отсутствует

1	2	3	4	5	6	7	8
18	443595.36	2313817.37	443431.14	2312643.50	картометрический метод	2.50	закрепление отсутствует
19	443491.53	2314026.54	443456.94	2312667.57	картометрический метод	2.50	закрепление отсутствует
20	443383.16	2314245.39	443440.75	2312682.31	картометрический метод	2.50	закрепление отсутствует
21	443350.94	2314268.04	443496.05	2312733.88	картометрический метод	2.50	закрепление отсутствует
22	443310.49	2314264.10	443505.29	2312742.50	картометрический метод	2.50	закрепление отсутствует
23	443209.73	2314232.26	443561.80	2312795.19	картометрический метод	2.50	закрепление отсутствует
24	443131.88	2314212.73	443575.48	2312779.46	картометрический метод	2.50	закрепление отсутствует
25	443094.18	2314217.66	443780.16	2312963.34	картометрический метод	2.50	закрепление отсутствует
26	443075.18	2314234.94	443760.13	2312990.55	картометрический метод	2.50	закрепление отсутствует
27	443047.13	2314260.42	443811.42	2313045.57	картометрический метод	2.50	закрепление отсутствует
28	443018.03	2314268.51	443782.09	2313070.27	картометрический метод	2.50	закрепление отсутствует
29	442950.60	2314218.41	443768.70	2313087.03	картометрический метод	2.50	закрепление отсутствует
30	442932.28	2314204.79	443927.28	2313234.03	картометрический метод	2.50	закрепление отсутствует
31	442712.95	2313991.20	443908.25	2313245.43	картометрический метод	2.50	закрепление отсутствует
32	442667.83	2313952.08	443769.08	2313328.84	картометрический метод	2.50	закрепление отсутствует
33	442437.04	2314211.00	443662.86	2313449.29	картометрический метод	2.50	закрепление отсутствует
34	442160.31	2314015.12	443665.35	2313478.14	картометрический метод	2.50	закрепление отсутствует
35	442103.78	2314105.04	443666.92	2313495.15	картометрический метод	2.50	закрепление отсутствует
36	442084.50	2314134.92	443679.82	2313646.10	картометрический метод	2.50	закрепление отсутствует
37	442083.43	2314136.59	443595.36	2313817.37	картометрический метод	2.50	закрепление отсутствует
38	442060.55	2314172.08	443491.52	2314026.54	картометрический метод	2.50	закрепление отсутствует
39	442005.21	2314233.00	443383.16	2314245.40	картометрический метод	2.50	закрепление отсутствует
40	441963.00	2314272.12	443350.94	2314268.03	картометрический метод	2.50	закрепление отсутствует
41	441864.33	2314318.52	443310.49	2314264.10	картометрический метод	2.50	закрепление отсутствует
42	441807.43	2314347.45	443209.73	2314232.25	картометрический метод	2.50	закрепление отсутствует

1	2	3	4	5	6	7	8
43	441831.86	2314474.24	443131.88	2314212.73	картометрический метод	2.50	закрепление отсутствует
44	442068.39	2314808.89	443094.18	2314217.66	картометрический метод	2.50	закрепление отсутствует
45	442258.98	2314879.86	443075.17	2314234.94	картометрический метод	2.50	закрепление отсутствует
46	442110.00	2315296.36	443047.12	2314260.43	картометрический метод	2.50	закрепление отсутствует
47	442116.40	2316332.83	443018.03	2314268.51	картометрический метод	2.50	закрепление отсутствует
48	440414.48	2316337.92	442950.60	2314218.41	картометрический метод	2.50	закрепление отсутствует
49	440338.51	2316338.66	442932.29	2314204.79	картометрический метод	2.50	закрепление отсутствует
50	440331.46	2315460.87	442712.95	2313991.20	картометрический метод	2.50	закрепление отсутствует
51	440412.55	2312965.42	442667.83	2313952.08	картометрический метод	2.50	закрепление отсутствует
52	440497.00	2313027.46	442437.04	2314210.99	картометрический метод	2.50	закрепление отсутствует
53	440500.28	2313027.17	442153.17	2314008.29	картометрический метод	2.50	закрепление отсутствует
54	440502.25	2312983.50	442103.77	2314105.04	картометрический метод	2.50	закрепление отсутствует
55	440504.00	2312986.00	442084.50	2314134.93	картометрический метод	2.50	закрепление отсутствует
56	440530.76	2313008.66	442060.55	2314172.07	картометрический метод	2.50	закрепление отсутствует
57	440557.05	2313027.81	442005.21	2314233.00	картометрический метод	2.50	закрепление отсутствует
58	440632.19	2312931.73	441963.00	2314272.13	картометрический метод	2.50	закрепление отсутствует
59	441428.60	2311961.62	441807.43	2314347.45	картометрический метод	2.50	закрепление отсутствует
60	441793.68	2312083.48	441831.86	2314474.24	картометрический метод	2.50	закрепление отсутствует
61	441794.98	2312083.26	442068.40	2314808.88	картометрический метод	2.50	закрепление отсутствует
62	441875.41	2311922.02	442258.97	2314879.87	картометрический метод	2.50	закрепление отсутствует
63	441894.70	2311913.37	442110.00	2315296.40	картометрический метод	2.50	закрепление отсутствует
64	441956.81	2311898.67	442115.77	2316235.95	картометрический метод	2.50	закрепление отсутствует
65	441955.23	2311861.05	442116.24	2316311.68	картометрический метод	2.50	закрепление отсутствует
66	441960.11	2311848.25	440338.51	2316338.66	картометрический метод	2.50	закрепление отсутствует
67	442157.13	2311940.77	440331.47	2315460.87	картометрический метод	2.50	закрепление отсутствует

1	2	3	4	5	6	7	8
68	442768.28	2312764.75	440336.10	2315318.37	картометрический метод	2.50	закрепление отсутствует
69	442906.95	2312969.52	440354.62	2314748.37	картометрический метод	2.50	закрепление отсутствует
70	442927.99	2312985.49	440365.50	2314413.51	картометрический метод	2.50	закрепление отсутствует
71	442973.13	2312983.70	440374.76	2314128.51	картометрический метод	2.50	закрепление отсутствует
72	442996.49	2312963.33	440384.84	2313818.27	картометрический метод	2.50	закрепление отсутствует
73	443235.58	2312703.75	440385.65	2313793.33	картометрический метод	2.50	закрепление отсутствует
74	443243.98	2312680.26	440412.55	2312965.42	картометрический метод	2.50	закрепление отсутствует
75	443235.83	2312672.12	440497.00	2313027.46	картометрический метод	2.50	закрепление отсутствует
76	443336.90	2312562.08	440500.28	2313027.18	картометрический метод	2.50	закрепление отсутствует
77	443329.96	2312554.39	440502.25	2312983.50	картометрический метод	2.50	закрепление отсутствует
78	443331.99	2312533.55	440504.00	2312986.00	картометрический метод	2.50	закрепление отсутствует
79	443386.35	2312448.62	440530.76	2313008.66	картометрический метод	2.50	закрепление отсутствует
80	443382.48	2312436.24	440557.08	2313027.76	картометрический метод	2.50	закрепление отсутствует
81	443341.90	2312394.51	440632.19	2312931.72	картометрический метод	2.50	закрепление отсутствует
82	443315.14	2312369.56	440941.23	2312555.29	картометрический метод	2.50	закрепление отсутствует
83	443299.45	2312355.02	441040.89	2312433.89	картометрический метод	2.50	закрепление отсутствует
84	443300.19	2312354.31	441220.01	2312215.71	картометрический метод	2.50	закрепление отсутствует
85	443294.88	2312348.69	441428.60	2311961.63	картометрический метод	2.50	закрепление отсутствует
86	443314.23	2312327.42	441564.98	2312012.24	картометрический метод	2.50	закрепление отсутствует
87	443317.18	2312324.25	441793.68	2312083.47	картометрический метод	2.50	закрепление отсутствует
88	443342.80	2312290.91	441794.98	2312083.25	картометрический метод	2.50	закрепление отсутствует
89	443433.15	2312375.54	441875.40	2311922.03	картометрический метод	2.50	закрепление отсутствует
90	-	-	441894.71	2311913.39	картометрический метод	2.50	закрепление отсутствует
91	-	-	441956.80	2311898.67	картометрический метод	2.50	закрепление отсутствует
92	-	-	441955.23	2311861.05	картометрический метод	2.50	закрепление отсутствует

1	2	3	4	5	6	7	8
1	443505.29	2312389.06	441960.11	2311848.25	картометрический метод	2.50	закрепление отсутствует
93	-	-	443903.30	2312973.07	картометрический метод	2.50	закрепление отсутствует
94	-	-	443893.64	2312984.91	картометрический метод	2.50	закрепление отсутствует
95	-	-	443849.67	2312926.23	картометрический метод	2.50	закрепление отсутствует
96	-	-	443828.86	2312905.75	картометрический метод	2.50	закрепление отсутствует
97	-	-	443715.23	2312783.64	картометрический метод	2.50	закрепление отсутствует
98	-	-	443695.51	2312802.37	картометрический метод	2.50	закрепление отсутствует
99	-	-	443596.06	2312703.63	картометрический метод	2.50	закрепление отсутствует
100	-	-	443585.32	2312692.66	картометрический метод	2.50	закрепление отсутствует
101	-	-	443531.92	2312635.73	картометрический метод	2.50	закрепление отсутствует
102	-	-	443490.92	2312596.73	картометрический метод	2.50	закрепление отсутствует
103	-	-	443505.22	2312582.44	картометрический метод	2.50	закрепление отсутствует
104	-	-	443494.91	2312569.45	картометрический метод	2.50	закрепление отсутствует
105	-	-	443477.74	2312583.39	картометрический метод	2.50	закрепление отсутствует
106	-	-	443396.52	2312505.28	картометрический метод	2.50	закрепление отсутствует
107	-	-	443415.93	2312479.40	картометрический метод	2.50	закрепление отсутствует
108	-	-	443386.35	2312448.63	картометрический метод	2.50	закрепление отсутствует
109	-	-	443382.48	2312436.24	картометрический метод	2.50	закрепление отсутствует
110	-	-	443341.90	2312394.51	картометрический метод	2.50	закрепление отсутствует
111	-	-	443299.45	2312355.02	картометрический метод	2.50	закрепление отсутствует
112	-	-	443300.19	2312354.31	картометрический метод	2.50	закрепление отсутствует
113	-	-	443294.88	2312348.69	картометрический метод	2.50	закрепление отсутствует
114	-	-	443279.74	2312332.69	картометрический метод	2.50	закрепление отсутствует
115	-	-	443263.66	2312315.69	картометрический метод	2.50	закрепление отсутствует
116	-	-	443283.31	2312298.02	картометрический метод	2.50	закрепление отсутствует

ТЕКСТОВОЕ ОПИСАНИЕ		
местоположения границ населенных пунктов, территориальных зон		
Прохождение границы		Описание прохождения границы
от точки	до точки	
1	2	3
-	-	-

ГРАФИЧЕСКОЕ ОПИСАНИЕ местоположения границ населенных пунктов, территориальных зон, особо охраняемых природных территорий, зон с особыми условиями использования территории муниципального образования город Оренбург Оренбургской области (поселок Самородово) (наименование объекта, местоположение границ которого описано (далее – объект))		
Раздел 1		
Сведения об объекте		
№ п/п	Характеристики объекта	Описание характеристик
1	2	3
1.	Местоположение объекта	Оренбургская область, муниципальное образование город Оренбург, пос. Самородово
2.	Площадь объекта +/- величина погрешности определения площади (P +/- Дельта P)	2212073 +/- 13014 кв. метров
3.	Иные характеристики объекта	-

Раздел 2					
Сведения о местоположении границ объекта					
1. Система координат -					
2. Сведения о характерных точках границ объекта					
Обозначение характерных точек границ	Координаты (метров)		Метод определения координат характерной точки	Средняя квадратическая погрешность положения характерной точки (Mt) (метров)	Описание обозначения точки на местности (при наличии)
	X	Y			
1	2	3	4	5	6
-	-	-	-	-	-
3. Сведения о характерных точках части (частей) границы объекта					
Обозначение характерных точек части границы	Координаты (метров)		Метод определения координат характерной точки	Средняя квадратическая погрешность положения характерной точки (Mt) (метров)	Описание обозначения точки на местности (при наличии)
	X	Y			
1	2	3	4	5	6
-	-	-	-	-	-

Раздел 3	
Сведения о местоположении измененных (уточненных) границ объекта	

1. Система координат МСК-56, зона 2

2. Сведения о характерных точках границ объекта

Обозначение характерных точек границ	Существующие координаты (метров)		Измененные (уточненные) координаты (метров)		Метод определения координат характерной точки	Средняя квадратическая погрешность положения характерной точки (Mt) (метров)	Описание обозначения точки на местности (при наличии)
	X	Y	X	Y			
1	2	3	4	5	6	7	8
1	423826.98	2332002.12	423594.77	2334365.13	картометрический метод	2.50	закрепление отсутствует
2	423768.86	2332151.16	423750.03	2334327.44	картометрический метод	2.50	закрепление отсутствует
3	423606.50	2332271.26	424008.88	2334330.44	картометрический метод	2.50	закрепление отсутствует
4	423532.90	2332346.12	424013.25	2334123.49	картометрический метод	2.50	закрепление отсутствует
5	423534.16	2332494.72	423864.29	2334119.41	картометрический метод	2.50	закрепление отсутствует
6	423594.18	2332568.54	423691.19	2333847.55	картометрический метод	2.50	закрепление отсутствует
7	423817.66	2332656.00	423623.94	2333789.95	картометрический метод	2.50	закрепление отсутствует
8	423937.72	2332803.68	423509.45	2333703.20	картометрический метод	2.50	закрепление отсутствует
9	423880.84	2333101.30	423411.92	2333620.56	картометрический метод	2.50	закрепление отсутствует
10	423821.06	2333057.18	423366.88	2333594.64	картометрический метод	2.50	закрепление отсутствует
11	423745.58	2332909.16	423285.38	2333503.73	картометрический метод	2.50	закрепление отсутствует
12	423581.86	2332865.83	423258.16	2333458.34	картометрический метод	2.50	закрепление отсутствует
13	423359.51	2332912.13	423206.33	2333352.65	картометрический метод	2.50	закрепление отсутствует
14	423256.83	2333061.49	423198.05	2333314.07	картометрический метод	2.50	закрепление отсутствует
15	423243.49	2333239.92	423207.69	2333267.51	картометрический метод	2.50	закрепление отсутствует
16	423393.12	2333372.52	423231.94	2333235.73	картометрический метод	2.50	закрепление отсутствует
17	423602.13	2333504.66	423230.30	2333172.70	картометрический метод	2.50	закрепление отсутствует
18	423662.91	2333667.63	423246.39	2333099.51	картометрический метод	2.50	закрепление отсутствует
19	423739.80	2333979.08	423269.38	2333059.51	картометрический метод	2.50	закрепление отсутствует
20	424024.00	2334098.74	423310.47	2332997.79	картометрический метод	2.50	закрепление отсутствует

1	2	3	4	5	6	7	8
21	424020.02	2334351.88	423358.37	2332959.24	картометрический метод	2.50	закрепление отсутствует
22	423592.84	2334365.62	423430.35	2332875.31	картометрический метод	2.50	закрепление отсутствует
23	423462.22	2334330.40	423465.91	2332864.25	картометрический метод	2.50	закрепление отсутствует
24	423479.86	2334146.29	423498.82	2332858.10	картометрический метод	2.50	закрепление отсутствует
25	423443.12	2334027.11	423544.71	2332859.40	картометрический метод	2.50	закрепление отсутствует
26	423325.29	2333915.70	423581.84	2332865.85	картометрический метод	2.50	закрепление отсутствует
27	423178.32	2333885.57	423745.56	2332909.16	картометрический метод	2.50	закрепление отсутствует
28	423114.14	2333872.43	423768.52	2332965.28	картометрический метод	2.50	закрепление отсутствует
29	423105.88	2333870.74	423789.36	2332984.44	картометрический метод	2.50	закрепление отсутствует
30	422907.83	2333830.15	423821.03	2333057.16	картометрический метод	2.50	закрепление отсутствует
31	422811.57	2333817.44	423881.29	2333101.42	картометрический метод	2.50	закрепление отсутствует
32	422706.70	2333823.37	423891.01	2333048.03	картометрический метод	2.50	закрепление отсутствует
33	422636.89	2333760.34	423892.41	2333040.65	картометрический метод	2.50	закрепление отсутствует
34	422526.98	2333825.10	423894.09	2333031.52	картометрический метод	2.50	закрепление отсутствует
35	422672.38	2333341.77	423878.67	2333023.00	картометрический метод	2.50	закрепление отсутствует
36	422673.53	2333337.86	423862.42	2333006.72	картометрический метод	2.50	закрепление отсутствует
37	422712.14	2333206.23	423854.74	2332989.08	картометрический метод	2.50	закрепление отсутствует
38	422766.21	2332999.20	423857.98	2332975.06	картометрический метод	2.50	закрепление отсутствует
39	422813.57	2332756.11	423869.73	2332969.49	картометрический метод	2.50	закрепление отсутствует
40	422873.31	2332393.16	423899.69	2332926.66	картометрический метод	2.50	закрепление отсутствует
41	422970.79	2331788.11	423903.90	2332904.49	картометрический метод	2.50	закрепление отсутствует
42	422975.37	2331759.39	423912.40	2332878.53	картометрический метод	2.50	закрепление отсутствует
43	423144.68	2330753.82	423898.73	2332854.28	картометрический метод	2.50	закрепление отсутствует
44	423148.82	2330510.50	423897.40	2332813.79	картометрический метод	2.50	закрепление отсутствует
45	423568.02	2330699.21	423920.00	2332795.84	картометрический метод	2.50	закрепление отсутствует

1	2	3	4	5	6	7	8
46	423553.89	2330929.42	423928.06	2332791.51	картометрический метод	2.50	закрепление отсутствует
47	423639.72	2330933.64	423928.40	2332760.17	картометрический метод	2.50	закрепление отсутствует
48	424071.22	2331034.36	423913.17	2332737.03	картометрический метод	2.50	закрепление отсутствует
49	423953.82	2331198.72	423897.94	2332723.65	картометрический метод	2.50	закрепление отсутствует
50	423837.16	2331452.22	423890.29	2332709.10	картометрический метод	2.50	закрепление отсутствует
51	423795.26	2331764.58	423837.81	2332691.05	картометрический метод	2.50	закрепление отсутствует
52	-	-	423816.64	2332671.20	картометрический метод	2.50	закрепление отсутствует
53	-	-	423797.14	2332661.59	картометрический метод	2.50	закрепление отсутствует
54	-	-	423783.11	2332661.13	картометрический метод	2.50	закрепление отсутствует
55	-	-	423769.00	2332654.73	картометрический метод	2.50	закрепление отсутствует
56	-	-	423751.66	2332642.43	картометрический метод	2.50	закрепление отсутствует
57	-	-	423746.23	2332638.14	картометрический метод	2.50	закрепление отсутствует
58	-	-	423719.74	2332633.98	картометрический метод	2.50	закрепление отсутствует
59	-	-	423718.16	2332638.32	картометрический метод	2.50	закрепление отсутствует
60	-	-	423694.94	2332635.76	картометрический метод	2.50	закрепление отсутствует
61	-	-	423684.09	2332626.63	картометрический метод	2.50	закрепление отсутствует
62	-	-	423662.45	2332624.05	картометрический метод	2.50	закрепление отсутствует
63	-	-	423593.33	2332621.24	картометрический метод	2.50	закрепление отсутствует
64	-	-	423564.15	2332616.01	картометрический метод	2.50	закрепление отсутствует
65	-	-	423543.55	2332604.80	картометрический метод	2.50	закрепление отсутствует
66	-	-	423519.08	2332573.61	картометрический метод	2.50	закрепление отсутствует
67	-	-	423496.71	2332533.81	картометрический метод	2.50	закрепление отсутствует
68	-	-	423476.86	2332469.65	картометрический метод	2.50	закрепление отсутствует
69	-	-	423465.80	2332422.75	картометрический метод	2.50	закрепление отсутствует
70	-	-	423467.60	2332362.81	картометрический метод	2.50	закрепление отсутствует

1	2	3	4	5	6	7	8
71	-	-	423468.00	2332339.06	картометрический метод	2.50	закрепление отсутствует
72	-	-	423475.91	2332310.35	картометрический метод	2.50	закрепление отсутствует
73	-	-	423498.95	2332275.12	картометрический метод	2.50	закрепление отсутствует
74	-	-	423537.05	2332237.10	картометрический метод	2.50	закрепление отсутствует
75	-	-	423630.47	2332163.50	картометрический метод	2.50	закрепление отсутствует
76	-	-	423652.01	2332104.78	картометрический метод	2.50	закрепление отсутствует
77	-	-	423668.11	2332011.59	картометрический метод	2.50	закрепление отсутствует
78	-	-	423669.76	2331946.73	картометрический метод	2.50	закрепление отсутствует
79	-	-	423679.68	2331867.16	картометрический метод	2.50	закрепление отсутствует
80	-	-	423677.27	2331804.31	картометрический метод	2.50	закрепление отсутствует
81	-	-	423743.34	2331565.32	картометрический метод	2.50	закрепление отсутствует
82	-	-	423765.26	2331492.84	картометрический метод	2.50	закрепление отсутствует
83	-	-	423768.97	2331485.51	картометрический метод	2.50	закрепление отсутствует
84	-	-	423770.41	2331479.37	картометрический метод	2.50	закрепление отсутствует
85	-	-	423774.10	2331475.36	картометрический метод	2.50	закрепление отсутствует
86	-	-	423783.72	2331456.35	картометрический метод	2.50	закрепление отсутствует
87	-	-	423788.06	2331419.40	картометрический метод	2.50	закрепление отсутствует
88	-	-	423788.66	2331376.30	картометрический метод	2.50	закрепление отсутствует
89	-	-	423787.54	2331334.99	картометрический метод	2.50	закрепление отсутствует
90	-	-	423781.09	2331292.01	картометрический метод	2.50	закрепление отсутствует
91	-	-	423776.79	2331263.41	картометрический метод	2.50	закрепление отсутствует
92	-	-	423775.44	2331238.55	картометрический метод	2.50	закрепление отсутствует
93	-	-	423776.35	2331209.89	картометрический метод	2.50	закрепление отсутствует
94	-	-	423800.33	2331162.11	картометрический метод	2.50	закрепление отсутствует
95	-	-	423820.10	2331122.73	картометрический метод	2.50	закрепление отсутствует

1	2	3	4	5	6	7	8
96	-	-	423854.68	2331087.70	картометрический метод	2.50	закрепление отсутствует
97	-	-	423902.38	2331058.85	картометрический метод	2.50	закрепление отсутствует
98	-	-	423848.67	2331049.08	картометрический метод	2.50	закрепление отсутствует
99	-	-	423788.80	2331037.44	картометрический метод	2.50	закрепление отсутствует
100	-	-	423688.15	2331046.78	картометрический метод	2.50	закрепление отсутствует
101	-	-	423547.68	2331050.55	картометрический метод	2.50	закрепление отсутствует
102	-	-	423568.01	2330699.21	картометрический метод	2.50	закрепление отсутствует
103	-	-	423210.64	2330538.33	картометрический метод	2.50	закрепление отсутствует
104	-	-	423197.38	2330646.50	картометрический метод	2.50	закрепление отсутствует
105	-	-	423174.37	2330780.36	картометрический метод	2.50	закрепление отсутствует
106	-	-	423129.78	2331079.24	картометрический метод	2.50	закрепление отсутствует
107	-	-	423130.21	2331079.31	картометрический метод	2.50	закрепление отсутствует
108	-	-	423130.06	2331080.30	картометрический метод	2.50	закрепление отсутствует
109	-	-	423129.63	2331080.24	картометрический метод	2.50	закрепление отсутствует
110	-	-	423095.33	2331310.13	картометрический метод	2.50	закрепление отсутствует
111	-	-	423132.06	2331329.46	картометрический метод	2.50	закрепление отсутствует
112	-	-	423117.04	2331418.20	картометрический метод	2.50	закрепление отсутствует
113	-	-	423131.43	2331418.94	картометрический метод	2.50	закрепление отсутствует
114	-	-	423131.56	2331431.90	картометрический метод	2.50	закрепление отсутствует
115	-	-	423131.48	2331437.30	картометрический метод	2.50	закрепление отсутствует
116	-	-	423131.09	2331445.23	картометрический метод	2.50	закрепление отсутствует
117	-	-	423112.59	2331444.22	картометрический метод	2.50	закрепление отсутствует
118	-	-	423061.99	2331743.49	картометрический метод	2.50	закрепление отсутствует
119	-	-	423042.44	2331843.08	картометрический метод	2.50	закрепление отсутствует
120	-	-	422966.65	2332328.47	картометрический метод	2.50	закрепление отсутствует

1	2	3	4	5	6	7	8
121	-	-	422945.96	2332436.48	картометрический метод	2.50	закрепление отсутствует
122	-	-	422945.92	2332437.50	картометрический метод	2.50	закрепление отсутствует
123	-	-	422943.97	2332449.39	картометрический метод	2.50	закрепление отсутствует
124	-	-	422940.93	2332467.61	картометрический метод	2.50	закрепление отсутствует
125	-	-	422933.34	2332513.48	картометрический метод	2.50	закрепление отсутствует
126	-	-	422919.77	2332608.87	картометрический метод	2.50	закрепление отсутствует
127	-	-	422896.12	2332755.50	картометрический метод	2.50	закрепление отсутствует
128	-	-	422890.20	2332762.49	картометрический метод	2.50	закрепление отсутствует
129	-	-	422887.15	2332844.97	картометрический метод	2.50	закрепление отсутствует
130	-	-	422855.76	2333018.30	картометрический метод	2.50	закрепление отсутствует
131	-	-	422857.43	2333020.22	картометрический метод	2.50	закрепление отсутствует
132	-	-	422855.56	2333019.43	картометрический метод	2.50	закрепление отсутствует
133	-	-	422815.95	2333238.18	картометрический метод	2.50	закрепление отсутствует
134	-	-	422643.31	2333722.19	картометрический метод	2.50	закрепление отсутствует
135	-	-	422632.09	2333763.32	картометрический метод	2.50	закрепление отсутствует
136	-	-	422706.70	2333823.37	картометрический метод	2.50	закрепление отсутствует
137	-	-	422811.57	2333817.44	картометрический метод	2.50	закрепление отсутствует
138	-	-	422907.83	2333830.15	картометрический метод	2.50	закрепление отсутствует
139	-	-	423105.88	2333870.74	картометрический метод	2.50	закрепление отсутствует
140	-	-	423114.14	2333872.43	картометрический метод	2.50	закрепление отсутствует
141	-	-	423178.32	2333885.57	картометрический метод	2.50	закрепление отсутствует
142	-	-	423325.29	2333915.70	картометрический метод	2.50	закрепление отсутствует
143	-	-	423443.12	2334027.11	картометрический метод	2.50	закрепление отсутствует
144	-	-	423479.86	2334146.29	картометрический метод	2.50	закрепление отсутствует
145	-	-	423462.22	2334330.40	картометрический метод	2.50	закрепление отсутствует

1	2	3	4	5	6	7	8
1	423826.98	2332002.12	423594.77	2334365.13	картометрический метод	2.50	закрепление отсутствует
146	-	-	423594.74	2334364.80	картометрический метод	2.50	закрепление отсутствует
147	-	-	423595.67	2334364.44	картометрический метод	2.50	закрепление отсутствует
148	-	-	423595.31	2334363.51	картометрический метод	2.50	закрепление отсутствует
149	-	-	423594.37	2334363.87	картометрический метод	2.50	закрепление отсутствует
146	-	-	423594.74	2334364.80	картометрический метод	2.50	закрепление отсутствует

3. Сведения о характерных точках части (частей) границы объекта

Обозначение характерных точек части границы	Существующие координаты (метров)		Измененные (уточненные) координаты (метров)		Метод определения координат характерной точки	Средняя квадратическая погрешность положения характерной точки (Mt) (метров)	Описание обозначения точки на местности (при наличии)
	X	Y	X	Y			
1	2	3	4	5	6	7	8
-	-	-	-	-	-	-	

ТЕКСТОВОЕ ОПИСАНИЕ

местоположения границ населенных пунктов, территориальных зон

Прохождение границы		Описание прохождения границы
от точки	до точки	
1	2	3
-	-	-

ГРАФИЧЕСКОЕ ОПИСАНИЕ местоположения границ населенных пунктов, территориальных зон, особо охраняемых природных территорий, зон с особыми условиями использования территории муниципального образования город Оренбург Оренбургской области (поселок Троицкий)		
(наименование объекта, местоположение границ которого описано (далее – объект))		
Раздел 1		
Сведения об объекте		
№ п/п	Характеристики объекта	Описание характеристик
1	2	3
1.	Местоположение объекта	Оренбургская область, муниципальное образование город Оренбург, пос. Троицкий
2.	Площадь объекта +/- величина погрешности определения площади (P +/- Дельта P)	1083755 +/- 9109 кв. метров
3.	Иные характеристики объекта	-

Раздел 2					
Сведения о местоположении границ объекта					
1. Система координат -					
2. Сведения о характерных точках границ объекта					
Обозначение характерных точек границ	Координаты (метров)		Метод определения координат характерной точки	Средняя квадратическая погрешность положения характерной точки (Mt) (метров)	Описание обозначения точки на местности (при наличии)
	X	Y			
1	2	3	4	5	6
-	-	-	-	-	-
3. Сведения о характерных точках части (частей) границы объекта					
Обозначение характерных точек части границы	Координаты (метров)		Метод определения координат характерной точки	Средняя квадратическая погрешность положения характерной точки (Mt) (метров)	Описание обозначения точки на местности (при наличии)
	X	Y			
1	2	3	4	5	6
-	-	-	-	-	-

Раздел 3	
Сведения о местоположении измененных (уточненных) границ объекта	
1. Система координат МСК-56, зона 2	
2. Сведения о характерных точках границ объекта	

2. Сведения о характерных точках границ объекта

Обозначение характерных точек границ	Существующие координаты (метров)		Измененные (уточненные) координаты (метров)		Метод определения координат характерной точки	Средняя квадратическая погрешность положения характерной точки (Mt) (метров)	Описание обозначения точки на местности (при наличии)
	X	Y	X	Y			
1	2	3	4	5	6	7	8
1	413332.02	2244868.12	412981.92	2243810.27	картометрический метод	2.50	закрепление отсутствует
2	413438.82	2245466.66	413126.35	2244623.38	картометрический метод	2.50	закрепление отсутствует
3	413499.84	2245823.28	413156.15	2244728.94	картометрический метод	2.50	закрепление отсутствует
4	413524.46	2245961.26	413166.03	2244764.21	картометрический метод	2.50	закрепление отсутствует
5	413527.08	2245980.22	413524.46	2245961.26	картометрический метод	2.50	закрепление отсутствует
6	413690.58	2246349.69	413527.08	2245980.22	картометрический метод	2.50	закрепление отсутствует
7	413600.16	2246389.97	412928.12	2245971.98	картометрический метод	2.50	закрепление отсутствует
8	413496.48	2246320.73	412720.44	2244941.42	картометрический метод	2.50	закрепление отсутствует
9	413384.64	2246270.00	412646.51	2244797.79	картометрический метод	2.50	закрепление отсутствует
10	413263.31	2246233.89	412635.41	2244741.81	картометрический метод	2.50	закрепление отсутствует
11	413064.76	2246206.88	412631.55	2244684.38	картометрический метод	2.50	закрепление отсутствует
12	412863.66	2246190.88	412638.97	2244493.26	картометрический метод	2.50	закрепление отсутствует
13	412734.26	2246184.90	412573.81	2243860.38	картометрический метод	2.50	закрепление отсутствует
14	412733.56	2245988.39	412734.79	2243840.74	картометрический метод	2.50	закрепление отсутствует
15	412887.70	2245990.13	412763.22	2243835.99	картометрический метод	2.50	закрепление отсутствует
16	412881.61	2245949.26	-	-	картометрический метод	2.50	закрепление отсутствует
17	412881.94	2245932.92	-	-	картометрический метод	2.50	закрепление отсутствует
18	412867.55	2245845.82	-	-	картометрический метод	2.50	закрепление отсутствует
19	412798.57	2245517.89	-	-	картометрический метод	2.50	закрепление отсутствует
20	412708.57	2245551.68	-	-	картометрический метод	2.50	закрепление отсутствует

ТЕКСТОВОЕ ОПИСАНИЕ местоположения границ населенных пунктов, территориальных зон		
Прохождение границы		Описание прохождения границы
от точки	до точки	
1	2	3
-	-	-

ГРАФИЧЕСКОЕ ОПИСАНИЕ		
местоположения границ населенных пунктов, территориальных зон, особо охраняемых природных территорий, зон с особыми условиями использования территории муниципального образования город Оренбург Оренбургской области (поселок Холодные Ключи)		
(наименование объекта, местоположение границ которого описано (далее – объект))		
Раздел 1		
Сведения об объекте		
№ п/п	Характеристики объекта	Описание характеристик
1	2	3
1.	Местоположение объекта	Оренбургская область, муниципальное образование город Оренбург, пос.Холодные Ключи
2.	Площадь объекта +/- величина погрешности определения площади (Р +/- Дельта Р)	1668068 +/- 11301 кв. метр
3.	Иные характеристики объекта	-

Раздел 2					
Сведения о местоположении границ объекта					
1. Система координат -					
2. Сведения о характерных точках границ объекта					
Обозначение характерных точек границ	Координаты (метров)		Метод определения координат характерной точки	Средняя квадратическая погрешность положения характерной точки (Mt) (метров)	Описание обозначения точки на местности (при наличии)
	X	Y			
1	2	3	4	5	6
-	-	-	-	-	-
3. Сведения о характерных точках части (частей) границы объекта					
Обозначение характерных точек части границы	Координаты (метров)		Метод определения координат характерной точки	Средняя квадратическая погрешность положения характерной точки (Mt) (метров)	Описание обозначения точки на местности (при наличии)
	X	Y			
1	2	3	4	5	6
-	-	-	-	-	-

Раздел 3							
Сведения о местоположении измененных (уточненных) границ объекта							
1. Система координат МСК-56, зона 2							
2. Сведения о характерных точках границ объекта							

Обозначение характерных точек границ	Существующие координаты (метров)		Измененные (уточненные) координаты (метров)		Метод определения координат характерной точки	Средняя квадратическая погрешность положения характерной точки (Mt) (метров)	Описание обозначения точки на местности (при наличии)
	X	Y	X	Y			
1	2	3	4	5	6	7	8
1	440227.18	2286699.17	440916.84	2288277.64	картометрический метод	2.50	закрепление отсутствует
2	440348.73	2286764.77	441047.75	2287989.58	картометрический метод	2.50	закрепление отсутствует
3	440332.06	2286785.34	441092.42	2287952.79	картометрический метод	2.50	закрепление отсутствует
4	440293.43	2286840.57	441123.95	2287912.71	картометрический метод	2.50	закрепление отсутствует
5	440208.63	2286983.59	441048.62	2287686.76	картометрический метод	2.50	закрепление отсутствует
6	440166.72	2287078.97	441024.83	2287662.08	картометрический метод	2.50	закрепление отсутствует
7	440112.44	2287192.90	441055.96	2287587.53	картометрический метод	2.50	закрепление отсутствует
8	440057.84	2287303.44	441096.09	2287406.71	картометрический метод	2.50	закрепление отсутствует
9	440049.05	2287363.73	441102.16	2287362.52	картометрический метод	2.50	закрепление отсутствует
10	440110.79	2287412.98	441059.07	2287273.59	картометрический метод	2.50	закрепление отсутствует
11	440158.28	2287458.03	441005.28	2287222.58	картометрический метод	2.50	закрепление отсутствует
12	440164.05	2287469.69	440980.68	2287198.18	картометрический метод	2.50	закрепление отсутствует
13	439956.72	2287756.78	440929.47	2287053.68	картометрический метод	2.50	закрепление отсутствует
14	439947.28	2287771.20	440874.51	2286998.04	картометрический метод	2.50	закрепление отсутствует
15	439657.85	2287584.58	440862.41	2286947.60	картометрический метод	2.50	закрепление отсутствует
16	439553.03	2287465.63	440836.49	2286880.41	картометрический метод	2.50	закрепление отсутствует
17	439447.61	2287422.20	440696.71	2286786.25	картометрический метод	2.50	закрепление отсутствует
18	439382.84	2287407.84	440675.81	2286763.60	картометрический метод	2.50	закрепление отсутствует

1	2	3	4	5	6	7	8
19	439305.52	2287394.47	440539.50	2286677.10	картометрический метод	2.50	закрепление отсутствует
20	439228.20	2287390.28	440500.73	2286673.75	картометрический метод	2.50	закрепление отсутствует
21	439157.31	2287387.12	440458.37	2286676.38	картометрический метод	2.50	закрепление отсутствует
22	439123.50	2287384.13	440413.30	2286697.81	картометрический метод	2.50	закрепление отсутствует
23	439121.10	2287377.60	440369.82	2286738.78	картометрический метод	2.50	закрепление отсутствует
24	439106.50	2287376.52	440332.06	2286785.34	картометрический метод	2.50	закрепление отсутствует
25	439102.28	2287382.30	440293.43	2286840.57	картометрический метод	2.50	закрепление отсутствует
26	439020.17	2287375.36	440290.28	2286845.88	картометрический метод	2.50	закрепление отсутствует
27	438975.00	2287371.94	440289.28	2286845.84	картометрический метод	2.50	закрепление отсутствует
28	438856.98	2287364.09	440281.74	2286842.62	картометрический метод	2.50	закрепление отсутствует
29	438856.98	2287364.08	440224.19	2286793.17	картометрический метод	2.50	закрепление отсутствует
30	438866.45	2287345.48	440013.15	2287010.97	картометрический метод	2.50	закрепление отсутствует
31	438983.83	2287116.34	439860.97	2286851.32	картометрический метод	2.50	закрепление отсутствует
32	439043.65	2286999.35	439857.60	2286853.13	картометрический метод	2.50	закрепление отсутствует
33	439141.47	2287048.26	439668.05	2286991.11	картометрический метод	2.50	закрепление отсутствует
34	439143.25	2287044.61	439647.47	2287003.53	картометрический метод	2.50	закрепление отсутствует
35	439413.48	2287178.27	439627.54	2287012.59	картометрический метод	2.50	закрепление отсутствует
36	439559.90	2287013.60	439613.58	2286992.50	картометрический метод	2.50	закрепление отсутствует
37	440185.03	2286676.64	439583.62	2287011.57	картометрический метод	2.50	закрепление отсутствует
38	-	-	439605.41	2287045.96	картометрический метод	2.50	закрепление отсутствует
39	-	-	439609.95	2287052.25	картометрический метод	2.50	закрепление отсутствует
40	-	-	439601.00	2287061.08	картометрический метод	2.50	закрепление отсутствует
41	-	-	439486.58	2287148.10	картометрический метод	2.50	закрепление отсутствует
42	-	-	439423.93	2287233.90	картометрический метод	2.50	закрепление отсутствует
43	-	-	439419.17	2287252.97	картометрический метод	2.50	закрепление отсутствует

1	2	3	4	5	6	7	8
44	-	-	439418.17	2287267.53	картометрический метод	2.50	закрепление отсутствует
45	-	-	439365.90	2287404.91	картометрический метод	2.50	закрепление отсутствует
46	-	-	439382.84	2287407.84	картометрический метод	2.50	закрепление отсутствует
47	-	-	439447.61	2287422.20	картометрический метод	2.50	закрепление отсутствует
48	-	-	439553.03	2287465.63	картометрический метод	2.50	закрепление отсутствует
49	-	-	439580.67	2287496.97	картометрический метод	2.50	закрепление отсутствует
50	-	-	439586.61	2287490.43	картометрический метод	2.50	закрепление отсутствует
51	-	-	439675.38	2287573.01	картометрический метод	2.50	закрепление отсутствует
52	-	-	439956.72	2287756.78	картометрический метод	2.50	закрепление отсутствует
53	-	-	440141.12	2287861.40	картометрический метод	2.50	закрепление отсутствует
54	-	-	440442.82	2288032.83	картометрический метод	2.50	закрепление отсутствует
55	-	-	440649.10	2288143.83	картометрический метод	2.50	закрепление отсутствует
56	-	-	440754.54	2288200.22	картометрический метод	2.50	закрепление отсутствует
1	440227.18	2286699.17	440916.84	2288277.64	картометрический метод	2.50	закрепление отсутствует
57	-	-	439424.13	2287805.53	картометрический метод	2.50	закрепление отсутствует
58	-	-	439452.00	2287764.62	картометрический метод	2.50	закрепление отсутствует
59	-	-	439462.42	2287749.32	картометрический метод	2.50	закрепление отсутствует
60	-	-	439574.61	2287582.36	картометрический метод	2.50	закрепление отсутствует
61	-	-	439581.00	2287569.34	картометрический метод	2.50	закрепление отсутствует
62	-	-	439600.60	2287539.35	картометрический метод	2.50	закрепление отсутствует
63	-	-	439603.56	2287534.65	картометрический метод	2.50	закрепление отсутствует
64	-	-	439559.87	2287482.97	картометрический метод	2.50	закрепление отсутствует
65	-	-	439560.84	2287481.78	картометрический метод	2.50	закрепление отсутствует
66	-	-	439550.00	2287471.71	картометрический метод	2.50	закрепление отсутствует
67	-	-	439472.86	2287441.16	картометрический метод	2.50	закрепление отсутствует

1	2	3	4	5	6	7	8
68	-	-	439470.99	2287444.57	картометрический метод	2.50	закрепление отсутствует
69	-	-	439453.18	2287474.82	картометрический метод	2.50	закрепление отсутствует
70	-	-	439448.93	2287481.64	картометрический метод	2.50	закрепление отсутствует
71	-	-	439441.78	2287488.58	картометрический метод	2.50	закрепление отсутствует
72	-	-	439416.16	2287526.36	картометрический метод	2.50	закрепление отсутствует
73	-	-	439388.28	2287567.48	картометрический метод	2.50	закрепление отсутствует
74	-	-	439340.79	2287649.96	картометрический метод	2.50	закрепление отсутствует
75	-	-	439317.04	2287691.21	картометрический метод	2.50	закрепление отсутствует
76	-	-	439329.91	2287724.24	картометрический метод	2.50	закрепление отсутствует
77	-	-	439340.02	2287750.18	картометрический метод	2.50	закрепление отсутствует
78	-	-	439389.75	2287783.05	картометрический метод	2.50	закрепление отсутствует
57	-	-	439424.13	2287805.53	картометрический метод	2.50	закрепление отсутствует

3. Сведения о характерных точках части (частей) границы объекта

Обозначение характерных точек части границы	Существующие координаты (метров)		Измененные (уточненные) координаты (метров)		Метод определения координат характерной точки	Средняя квадратическая погрешность положения характерной точки (Mt) (метров)	Описание обозначения точки на местности (при наличии)
	X	Y	X	Y			
1	2	3	4	5	6	7	8
-	-	-	-	-	-	-	

ТЕКСТОВОЕ ОПИСАНИЕ

местоположения границ населенных пунктов, территориальных зон

Прохождение границы		Описание прохождения границы
от точки	до точки	
1	2	3
-	-	

ГРАФИЧЕСКОЕ ОПИСАНИЕ		
местоположения границ населенных пунктов, территориальных зон, особо охраняемых природных территорий, зон с особыми условиями использования территории муниципального образования город Оренбург Оренбургской области (село Городище)		
(наименование объекта, местоположение границ которого описано (далее – объект))		
Раздел 1		
Сведения об объекте		
№ п/п	Характеристики объекта	Описание характеристик
1	2	3
1.	Местоположение объекта	Оренбургская область, муниципальное образование город Оренбург, село Городище
2.	Площадь объекта +/- величина погрешности определения площади (Р +/- Дельта Р)	6906561 +/- 22995 кв. метров
3.	Иные характеристики объекта	-

Раздел 2					
Сведения о местоположении границ объекта					
1. Система координат -					
2. Сведения о характерных точках границ объекта					
Обозначение характерных точек границ	Координаты (метров)		Метод определения координат характерной точки	Средняя квадратическая погрешность положения характерной точки (Mt) (метров)	Описание обозначения точки на местности (при наличии)
	X	Y			
1	2	3	4	5	6
-	-	-	-	-	-
3. Сведения о характерных точках части (частей) границы объекта					
Обозначение характерных точек части границы	Координаты (метров)		Метод определения координат характерной точки	Средняя квадратическая погрешность положения характерной точки (Mt) (метров)	Описание обозначения точки на местности (при наличии)
	X	Y			
1	2	3	4	5	6
-	-	-	-	-	-

Раздел 3

Сведения о местоположении измененных (уточненных) границ объекта

1. Система координат МСК-56, зона 2

2. Сведения о характерных точках границ объекта

Обозначение характерных точек границ	Существующие координаты (метров)		Измененные (уточненные) координаты (метров)		Метод определения координат характерной точки	Средняя квадратическая погрешность положения характерной точки (Мт) (метров)	Описание обозначения точки на местности (при наличии)
	X	Y	X	Y			
1	2	3	4	5	6	7	8
1	415298.64	2254055.04	413129.36	2257162.56	картометрический метод	2.50	закрепление отсутствует
2	415419.00	2254091.26	413154.36	2257158.37	картометрический метод	2.50	закрепление отсутствует
3	415592.64	2254514.90	413184.19	2257152.87	картометрический метод	2.50	закрепление отсутствует
4	415736.56	2254810.30	413224.86	2257145.38	картометрический метод	2.50	закрепление отсутствует
5	415662.64	2254861.36	413329.75	2257125.64	картометрический метод	2.50	закрепление отсутствует
6	415199.00	2254896.40	413483.62	2257096.48	картометрический метод	2.50	закрепление отсутствует
7	414733.36	2255135.54	413585.95	2257077.19	картометрический метод	2.50	закрепление отсутствует
8	414471.08	2255760.52	413608.07	2257073.50	картометрический метод	2.50	закрепление отсутствует
9	415519.62	2255965.82	413793.31	2257038.68	картометрический метод	2.50	закрепление отсутствует
10	415561.00	2256049.51	414084.85	2256982.75	картометрический метод	2.50	закрепление отсутствует
11	415585.72	2256055.26	414323.52	2256937.36	картометрический метод	2.50	закрепление отсутствует
12	415586.65	2256055.02	414466.42	2256909.98	картометрический метод	2.50	закрепление отсутствует
13	415588.15	2256054.86	414519.66	2256899.19	картометрический метод	2.50	закрепление отсутствует
14	415589.76	2256054.97	414606.09	2256883.82	картометрический метод	2.50	закрепление отсутствует
15	415591.00	2256055.20	414644.38	2256875.59	картометрический метод	2.50	закрепление отсутствует
16	415592.41	2256055.68	414693.40	2256864.29	картометрический метод	2.50	закрепление отсутствует
17	415593.82	2256056.34	414738.74	2256848.87	картометрический метод	2.50	закрепление отсутствует
18	415598.64	2256058.78	414788.62	2256824.75	картометрический метод	2.50	закрепление отсутствует

1	2	3	4	5	6	7	8
19	415602.98	2256061.33	414833.68	2256798.35	картометрический метод	2.50	закрепление отсутствует
20	415608.18	2256064.74	414885.76	2256756.83	картометрический метод	2.50	закрепление отсутствует
21	415612.79	2256067.33	414925.60	2256717.71	картометрический метод	2.50	закрепление отсутствует
22	415619.86	2256070.59	414958.45	2256676.35	картометрический метод	2.50	закрепление отсутствует
23	415624.92	2256072.21	414992.56	2256629.19	картометрический метод	2.50	закрепление отсутствует
24	415626.81	2256072.68	415028.22	2256568.83	картометрический метод	2.50	закрепление отсутствует
25	415632.32	2256073.06	415067.78	2256496.82	картометрический метод	2.50	закрепление отсутствует
26	415662.48	2256074.82	415130.23	2256395.58	картометрический метод	2.50	закрепление отсутствует
27	415690.45	2256074.91	415180.52	2256307.01	картометрический метод	2.50	закрепление отсутствует
28	415693.29	2256074.82	415269.71	2256221.29	картометрический метод	2.50	закрепление отсутствует
29	415695.29	2256085.39	415322.26	2256171.63	картометрический метод	2.50	закрепление отсутствует
30	415700.83	2256114.35	415367.63	2256129.81	картометрический метод	2.50	закрепление отсутствует
31	415701.16	2256116.41	414858.80	2256062.20	картометрический метод	2.50	закрепление отсутствует
32	415701.16	2256118.71	414332.50	2255806.50	картометрический метод	2.50	закрепление отсутствует
33	415700.76	2256120.79	414286.00	2255645.50	картометрический метод	2.50	закрепление отсутствует
34	415700.03	2256122.45	414336.70	2255390.32	картометрический метод	2.50	закрепление отсутствует
35	415699.05	2256123.43	414400.13	2255261.59	картометрический метод	2.50	закрепление отсутствует
36	415697.40	2256124.05	414424.10	2255095.80	картометрический метод	2.50	закрепление отсутствует
37	415694.34	2256124.60	414512.07	2254942.57	картометрический метод	2.50	закрепление отсутствует
38	415692.00	2256124.40	414840.41	2254770.94	картометрический метод	2.50	закрепление отсутствует
39	415687.81	2256123.87	415095.50	2254714.20	картометрический метод	2.50	закрепление отсутствует
40	415675.94	2256123.17	415325.50	2254742.40	картометрический метод	2.50	закрепление отсутствует
41	415664.08	2256122.86	415458.30	2254807.40	картометрический метод	2.50	закрепление отсутствует
42	415654.69	2256122.97	415515.90	2254743.50	картометрический метод	2.50	закрепление отсутствует
43	415649.22	2256123.40	415355.00	2254560.60	картометрический метод	2.50	закрепление отсутствует

1	2	3	4	5	6	7	8
44	415646.41	2256123.96	415331.30	2254434.90	картометрический метод	2.50	закрепление отсутствует
45	415643.40	2256125.13	415093.40	2254115.30	картометрический метод	2.50	закрепление отсутствует
46	415640.99	2256127.10	414759.40	2253994.80	картометрический метод	2.50	закрепление отсутствует
47	415639.27	2256129.42	414644.69	2253790.40	картометрический метод	2.50	закрепление отсутствует
48	415638.21	2256132.11	414625.45	2253798.75	картометрический метод	2.50	закрепление отсутствует
49	415636.64	2256139.13	414606.21	2253807.10	картометрический метод	2.50	закрепление отсутствует
50	415635.13	2256142.09	414681.30	2253987.35	картометрический метод	2.50	закрепление отсутствует
51	415632.93	2256143.84	414587.57	2254203.38	картометрический метод	2.50	закрепление отсутствует
52	415630.32	2256144.83	414552.34	2254214.27	картометрический метод	2.50	закрепление отсутствует
53	415627.42	2256146.67	414541.10	2254230.00	картометрический метод	2.50	закрепление отсутствует
54	415619.25	2256153.33	414506.00	2254257.50	картометрический метод	2.50	закрепление отсутствует
55	415599.41	2256137.53	414065.90	2254425.30	картометрический метод	2.50	закрепление отсутствует
56	415592.60	2256132.53	413686.72	2254250.62	картометрический метод	2.50	закрепление отсутствует
57	415587.96	2256127.73	413630.29	2254333.26	картометрический метод	2.50	закрепление отсутствует
58	415582.18	2256121.75	413602.35	2254387.78	картометрический метод	2.50	закрепление отсутствует
59	415673.81	2256371.01	413596.88	2254382.20	картометрический метод	2.50	закрепление отсутствует
60	415578.50	2256509.64	413594.11	2254386.23	картометрический метод	2.50	закрепление отсутствует
61	415448.54	2256687.25	413436.13	2254238.24	картометрический метод	2.50	закрепление отсутствует
62	415409.56	2256960.17	413412.65	2254216.25	картометрический метод	2.50	закрепление отсутствует
63	415266.60	2257215.76	413276.94	2254037.66	картометрический метод	2.50	закрепление отсутствует
64	414833.40	2257445.36	413207.05	2253820.16	картометрический метод	2.50	закрепление отсутствует
65	414799.03	2257442.74	413217.41	2253743.27	картометрический метод	2.50	закрепление отсутствует
66	414765.71	2257360.61	413238.51	2253586.58	картометрический метод	2.50	закрепление отсутствует
67	414718.72	2257271.16	413249.53	2253505.70	картометрический метод	2.50	закрепление отсутствует
68	414675.78	2257171.98	413222.45	2253474.83	картометрический метод	2.50	закрепление отсутствует

1	2	3	4	5	6	7	8
69	414629.87	2256965.49	413207.92	2253472.25	картометрический метод	2.50	закрепление отсутствует
70	414609.46	2256902.94	413154.73	2253492.53	картометрический метод	2.50	закрепление отсутствует
71	414536.20	2256915.68	413095.86	2253476.69	картометрический метод	2.50	закрепление отсутствует
72	414397.88	2256942.40	413083.16	2253455.06	картометрический метод	2.50	закрепление отсутствует
73	414308.02	2256959.46	413021.68	2253451.88	картометрический метод	2.50	закрепление отсутствует
74	414208.60	2256978.82	412899.36	2253517.49	картометрический метод	2.50	закрепление отсутствует
75	414000.32	2257018.00	412703.39	2253463.67	картометрический метод	2.50	закрепление отсутствует
76	413846.16	2257048.18	412673.27	2253433.64	картометрический метод	2.50	закрепление отсутствует
77	413728.00	2257070.34	412555.39	2253316.76	картометрический метод	2.50	закрепление отсутствует
78	413441.44	2257124.34	412548.07	2253319.46	картометрический метод	2.50	закрепление отсутствует
79	413294.74	2257152.20	412520.77	2253328.85	картометрический метод	2.50	закрепление отсутствует
80	413156.94	2257178.16	412495.00	2253338.75	картометрический метод	2.50	закрепление отсутствует
81	413152.00	2257178.98	412474.06	2253347.11	картометрический метод	2.50	закрепление отсутствует
82	413139.06	2257181.96	412449.58	2253356.24	картометрический метод	2.50	закрепление отсутствует
83	413135.54	2257183.24	412425.73	2253365.05	картометрический метод	2.50	закрепление отсутствует
84	413132.16	2257185.34	412384.69	2253379.43	картометрический метод	2.50	закрепление отсутствует
85	413129.10	2257188.04	412366.73	2253385.78	картометрический метод	2.50	закрепление отсутствует
86	413127.12	2257190.24	412336.35	2253396.23	картометрический метод	2.50	закрепление отсутствует
87	413126.26	2257191.78	412328.82	2253403.40	картометрический метод	2.50	закрепление отсутствует
88	413125.50	2257194.32	412289.17	2253417.45	картометрический метод	2.50	закрепление отсутствует
89	413124.28	2257200.10	412269.53	2253425.07	картометрический метод	2.50	закрепление отсутствует
90	413120.44	2257142.74	412209.97	2253446.89	картометрический метод	2.50	закрепление отсутствует
91	413117.60	2257117.90	412168.68	2253460.47	картометрический метод	2.50	закрепление отсутствует
92	413013.42	2256606.98	412161.11	2253464.79	картометрический метод	2.50	закрепление отсутствует
93	412975.92	2256405.94	412135.88	2253474.56	картометрический метод	2.50	закрепление отсутствует

1	2	3	4	5	6	7	8
94	412890.14	2255966.50	412107.72	2253490.11	картометрический метод	2.50	закрепление отсутствует
95	412801.80	2255516.94	412089.89	2253499.95	картометрический метод	2.50	закрепление отсутствует
96	412699.94	2255015.44	412515.42	2254266.29	картометрический метод	2.50	закрепление отсутствует
97	412621.00	2254612.98	412579.18	2254387.96	картометрический метод	2.50	закрепление отсутствует
98	412579.24	2254387.94	412708.17	2255016.84	картометрический метод	2.50	закрепление отсутствует
99	412514.82	2254258.06	412749.97	2255223.52	картометрический метод	2.50	закрепление отсутствует
100	412333.04	2253937.14	412799.65	2255506.32	картометрический метод	2.50	закрепление отсутствует
101	412089.89	2253499.95	412800.84	2255512.21	картометрический метод	2.50	закрепление отсутствует
102	412107.72	2253490.11	412829.99	2255604.75	картометрический метод	2.50	закрепление отсутствует
103	412135.88	2253474.56	412836.38	2255632.32	картометрический метод	2.50	закрепление отсутствует
104	412161.11	2253464.79	412855.86	2255734.54	картометрический метод	2.50	закрепление отсутствует
105	412168.68	2253460.47	412861.80	2255769.11	картометрический метод	2.50	закрепление отсутствует
106	412209.97	2253446.89	412978.80	2256397.44	картометрический метод	2.50	закрепление отсутствует
107	412269.53	2253425.07	412981.48	2256412.11	картометрический метод	2.50	закрепление отсутствует
108	412289.17	2253417.45	413128.49	2257155.57	картометрический метод	2.50	закрепление отсутствует
109	412328.82	2253403.40	-	-	картометрический метод	2.50	закрепление отсутствует
110	412336.35	2253396.23	-	-	картометрический метод	2.50	закрепление отсутствует
111	412366.73	2253385.78	-	-	картометрический метод	2.50	закрепление отсутствует
112	412384.69	2253379.43	-	-	картометрический метод	2.50	закрепление отсутствует
113	412425.73	2253365.05	-	-	картометрический метод	2.50	закрепление отсутствует
114	412449.58	2253356.24	-	-	картометрический метод	2.50	закрепление отсутствует
115	412474.06	2253347.11	-	-	картометрический метод	2.50	закрепление отсутствует
116	412495.01	2253338.75	-	-	картометрический метод	2.50	закрепление отсутствует
117	412520.78	2253328.86	-	-	картометрический метод	2.50	закрепление отсутствует
118	412548.07	2253319.46	-	-	картометрический метод	2.50	закрепление отсутствует

1	2	3	4	5	6	7	8
119	412555.39	2253316.76	-	-	картометрический метод	2.50	закрепление отсутствует
120	412673.28	2253433.64	-	-	картометрический метод	2.50	закрепление отсутствует
121	412703.40	2253463.66	-	-	картометрический метод	2.50	закрепление отсутствует
122	412899.38	2253517.48	-	-	картометрический метод	2.50	закрепление отсутствует
123	413067.02	2253427.56	-	-	картометрический метод	2.50	закрепление отсутствует
124	413095.88	2253476.68	-	-	картометрический метод	2.50	закрепление отсутствует
125	413154.74	2253492.52	-	-	картометрический метод	2.50	закрепление отсутствует
126	413217.12	2253468.74	-	-	картометрический метод	2.50	закрепление отсутствует
127	413249.54	2253505.70	-	-	картометрический метод	2.50	закрепление отсутствует
128	413238.52	2253586.58	-	-	картометрический метод	2.50	закрепление отсутствует
129	413217.42	2253743.28	-	-	картометрический метод	2.50	закрепление отсутствует
130	413207.06	2253820.16	-	-	картометрический метод	2.50	закрепление отсутствует
131	413276.96	2254037.66	-	-	картометрический метод	2.50	закрепление отсутствует
132	413412.66	2254216.24	-	-	картометрический метод	2.50	закрепление отсутствует
133	413436.14	2254238.24	-	-	картометрический метод	2.50	закрепление отсутствует
134	413594.12	2254386.22	-	-	картометрический метод	2.50	закрепление отсутствует
135	413755.78	2254149.48	-	-	картометрический метод	2.50	закрепление отсутствует
136	414088.92	2254357.42	-	-	картометрический метод	2.50	закрепление отсутствует
137	414587.58	2254203.38	-	-	картометрический метод	2.50	закрепление отсутствует
138	414681.32	2253987.34	-	-	картометрический метод	2.50	закрепление отсутствует
139	414546.94	2253677.40	-	-	картометрический метод	2.50	закрепление отсутствует
140	414700.32	2253620.16	-	-	картометрический метод	2.50	закрепление отсутствует
141	414701.56	2253619.58	-	-	картометрический метод	2.50	закрепление отсутствует
142	414703.42	2253622.34	-	-	картометрический метод	2.50	закрепление отсутствует
143	414892.80	2253854.54	-	-	картометрический метод	2.50	закрепление отсутствует

1	2	3	4	5	6	7	8
1	415298.64	2254055.04	413129.36	2257162.56	картометрический метод	2.50	закрепление отсутствует
144	-	-	414833.40	2257445.36	картометрический метод	2.50	закрепление отсутствует
145	-	-	415266.59	2257215.77	картометрический метод	2.50	закрепление отсутствует
146	-	-	415406.38	2256965.84	картометрический метод	2.50	закрепление отсутствует
147	-	-	415417.09	2256902.21	картометрический метод	2.50	закрепление отсутствует
148	-	-	415421.55	2256772.96	картометрический метод	2.50	закрепление отсутствует
149	-	-	415430.46	2256703.88	картометрический метод	2.50	закрепление отсутствует
150	-	-	415495.08	2256572.40	картометрический метод	2.50	закрепление отсутствует
151	-	-	415539.65	2256476.58	картометрический метод	2.50	закрепление отсутствует
152	-	-	415535.21	2256459.68	картометрический метод	2.50	закрепление отсутствует
153	-	-	415518.30	2256395.40	картометрический метод	2.50	закрепление отсутствует
154	-	-	415440.80	2256183.80	картометрический метод	2.50	закрепление отсутствует
155	-	-	415425.60	2256140.50	картометрический метод	2.50	закрепление отсутствует
156	-	-	415390.28	2256133.25	картометрический метод	2.50	закрепление отсутствует
157	-	-	415333.43	2256185.75	картометрический метод	2.50	закрепление отсутствует
158	-	-	415279.70	2256236.26	картометрический метод	2.50	закрепление отсутствует
159	-	-	415195.21	2256317.42	картометрический метод	2.50	закрепление отсутствует
160	-	-	415145.81	2256404.59	картометрический метод	2.50	закрепление отсутствует
161	-	-	415083.98	2256504.67	картометрический метод	2.50	закрепление отсутствует
162	-	-	415043.89	2256577.68	картометрический метод	2.50	закрепление отсутствует
163	-	-	415006.60	2256640.45	картометрический метод	2.50	закрепление отсутствует
164	-	-	414972.23	2256687.93	картометрический метод	2.50	закрепление отсутствует
165	-	-	414937.17	2256731.49	картометрический метод	2.50	закрепление отсутствует
166	-	-	414894.95	2256772.30	картометрический метод	2.50	закрепление отсутствует
167	-	-	414836.60	2256816.25	картометрический метод	2.50	закрепление отсутствует

1	2	3	4	5	6	7	8
168	-	-	414791.54	2256842.65	картометрический метод	2.50	закрепление отсутствует
169	-	-	414741.66	2256866.77	картометрический метод	2.50	закрепление отсутствует
170	-	-	414696.32	2256882.19	картометрический метод	2.50	закрепление отсутствует
171	-	-	414647.30	2256893.49	картометрический метод	2.50	закрепление отсутствует
172	-	-	414609.01	2256901.72	картометрический метод	2.50	закрепление отсутствует
173	-	-	414609.46	2256902.94	картометрический метод	2.50	закрепление отсутствует
174	-	-	414629.84	2256965.51	картометрический метод	2.50	закрепление отсутствует
175	-	-	414675.81	2257171.99	картометрический метод	2.50	закрепление отсутствует
176	-	-	414718.70	2257271.13	картометрический метод	2.50	закрепление отсутствует
177	-	-	414765.68	2257360.62	картометрический метод	2.50	закрепление отсутствует
178	-	-	414799.03	2257442.75	картометрический метод	2.50	закрепление отсутствует
144	-	-	414833.40	2257445.36	картометрический метод	2.50	закрепление отсутствует

3. Сведения о характерных точках части (частей) границы объекта

Обозначение характерных точек части границы	Существующие координаты (метров)		Измененные (уточненные) координаты (метров)		Метод определения координат характерной точки	Средняя квадратическая погрешность положения характерной точки (Mt) (метров)	Описание обозначения точки на местности (при наличии)
	X	Y	X	Y			
1	2	3	4	5	6	7	8
-	-	-	-	-	-	-	

ТЕКСТОВОЕ ОПИСАНИЕ

местоположения границ населенных пунктов, территориальных зон

Прохождение границы		Описание прохождения границы
от точки	до точки	
1	2	3
-	-	-

ГРАФИЧЕСКОЕ ОПИСАНИЕ					
местоположения границ населенных пунктов, территориальных зон, особо охраняемых природных территорий, зон с особыми условиями использования территории муниципального образования город Оренбург Оренбургской области (село Краснохолм)					
(наименование объекта, местоположение границ которого описано (далее – объект))					
Раздел 1					
Сведения об объекте					
№ п/п	Характеристики объекта			Описание характеристик	
1	2			3	
1.	Местоположение объекта			Оренбургская область, муниципальное образование город Оренбург, село Краснохолм	
2.	Площадь объекта +/- величина погрешности определения площади (P +/- Дельта P)			10252001 +/- 28016 кв. метров	
3.	Иные характеристики объекта			-	
Раздел 2					
Сведения о местоположении границ объекта					
1. Система координат -					
2. Сведения о характерных точках границ объекта					
Обозначение характерных точек границ	Координаты (метров)		Метод определения координат характерной точки	Средняя квадратическая погрешность положения характерной точки (Mt) (метров)	Описание обозначения точки на местности (при наличии)
	X	Y			
1	2	3	4	5	6
-	-	-	-	-	-
3. Сведения о характерных точках части (частей) границы объекта					
Обозначение характерных точек части границы	Координаты (метров)		Метод определения координат характерной точки	Средняя квадратическая погрешность положения характерной точки (Mt) (метров)	Описание обозначения точки на местности (при наличии)
	X	Y			
1	2	3	4	5	6
-	-	-	-	-	-
Раздел 3					
Сведения о местоположении измененных (уточненных) границ объекта					
1. Система координат МСК-56, зона 2					

2. Сведения о характерных точках границ объекта

Обозначение характерных точек границ	Существующие координаты (метров)		Измененные (уточненные) координаты (метров)		Метод определения координат характерной точки	Средняя квадратическая погрешность положения характерной точки (Mt) (метров)	Описание обозначения точки на местности (при наличии)
	X	Y	X	Y			
1	2	3	4	5	6	7	8
1	410418.30	2238846.98	410957.45	2242175.15	картометрический метод	2.50	закрепление отсутствует
2	410468.94	2239019.90	410795.23	2241997.89	картометрический метод	2.50	закрепление отсутствует
3	410649.80	2239564.96	410733.09	2241920.18	картометрический метод	2.50	закрепление отсутствует
4	410843.56	2240182.94	410637.62	2241800.78	картометрический метод	2.50	закрепление отсутствует
5	410929.40	2240667.90	410627.89	2241774.35	картометрический метод	2.50	закрепление отсутствует
6	410837.50	2240946.92	410617.79	2241742.96	картометрический метод	2.50	закрепление отсутствует
7	410813.78	2241019.77	410608.11	2241744.36	картометрический метод	2.50	закрепление отсутствует
8	410776.24	2241138.53	410568.99	2241757.49	картометрический метод	2.50	закрепление отсутствует
9	410782.54	2241237.75	410197.56	2241886.75	картометрический метод	2.50	закрепление отсутствует
10	410780.92	2241410.67	410158.70	2241882.24	картометрический метод	2.50	закрепление отсутствует
11	410843.56	2241653.06	409980.41	2241907.73	картометрический метод	2.50	закрепление отсутствует
12	410866.66	2241651.04	409235.49	2242040.81	картометрический метод	2.50	закрепление отсутствует
13	410934.55	2241748.85	409233.29	2242039.41	картометрический метод	2.50	закрепление отсутствует
14	411033.66	2241832.16	409227.67	2242035.80	картометрический метод	2.50	закрепление отсутствует
15	411158.62	2241909.99	409225.11	2242008.84	картометрический метод	2.50	закрепление отсутствует
16	411205.72	2241930.62	409222.79	2241984.21	картометрический метод	2.50	закрепление отсутствует
17	410957.96	2242174.79	409201.03	2241859.94	картометрический метод	2.50	закрепление отсутствует
18	410944.39	2242184.27	409019.37	2241194.37	картометрический метод	2.50	закрепление отсутствует
19	410618.94	2241806.85	408724.84	2241255.48	картометрический метод	2.50	закрепление отсутствует
20	410608.11	2241744.36	408695.85	2241047.73	картометрический метод	2.50	закрепление отсутствует

1	2	3	4	5	6	7	8
21	410568.98	2241757.48	408653.36	2240756.51	картометрический метод	2.50	закрепление отсутствует
22	410435.14	2241804.34	408619.83	2240529.31	картометрический метод	2.50	закрепление отсутствует
23	410239.23	2241872.89	408618.63	2240522.14	картометрический метод	2.50	закрепление отсутствует
24	410193.32	2241888.16	408616.27	2240508.66	картометрический метод	2.50	закрепление отсутствует
25	409715.94	2241965.47	408616.22	2240507.72	картометрический метод	2.50	закрепление отсутствует
26	409395.23	2242020.18	408614.82	2240483.76	картометрический метод	2.50	закрепление отсутствует
27	409244.64	2242048.38	408615.32	2240478.93	картометрический метод	2.50	закрепление отсутствует
28	409244.34	2242044.53	408617.91	2240474.07	картометрический метод	2.50	закрепление отсутствует
29	409227.78	2242046.82	408622.99	2240467.48	картометрический метод	2.50	закрепление отсутствует
30	409215.12	2241779.14	408625.76	2240464.75	картометрический метод	2.50	закрепление отсутствует
31	409184.49	2241653.03	408623.31	2240437.28	картометрический метод	2.50	закрепление отсутствует
32	409131.62	2241478.17	408621.31	2240436.88	картометрический метод	2.50	закрепление отсутствует
33	408963.46	2240946.66	408620.19	2240436.67	картометрический метод	2.50	закрепление отсутствует
34	408943.58	2240972.31	408617.50	2240434.61	картометрический метод	2.50	закрепление отсутствует
35	408758.46	2240373.25	408608.88	2240421.24	картометрический метод	2.50	закрепление отсутствует
36	408668.50	2240393.77	408606.86	2240417.07	картометрический метод	2.50	закрепление отсутствует
37	408598.74	2240457.51	408594.01	2240343.48	картометрический метод	2.50	закрепление отсутствует
38	408549.65	2240139.57	408591.64	2240326.15	картометрический метод	2.50	закрепление отсутствует
39	408518.26	2239978.80	408586.97	2240321.40	картометрический метод	2.50	закрепление отсутствует
40	408271.46	2239635.80	408588.81	2240316.86	картометрический метод	2.50	закрепление отсутствует
41	408289.61	2239619.22	408583.14	2240258.44	картометрический метод	2.50	закрепление отсутствует
42	408130.61	2239375.31	408574.05	2240188.80	картометрический метод	2.50	закрепление отсутствует
43	408022.85	2239227.21	408573.41	2240182.41	картометрический метод	2.50	закрепление отсутствует
44	407921.68	2239090.44	408573.82	2240176.01	картометрический метод	2.50	закрепление отсутствует
45	407878.74	2239032.41	408576.90	2240173.57	картометрический метод	2.50	закрепление отсутствует

1	2	3	4	5	6	7	8
46	407853.50	2239054.32	408584.99	2240169.76	картометрический метод	2.50	закрепление отсутствует
47	407816.12	2239008.18	408579.35	2240149.82	картометрический метод	2.50	закрепление отсутствует
48	407811.30	2238998.60	408574.94	2240150.09	картометрический метод	2.50	закрепление отсутствует
49	407616.98	2238651.88	408573.54	2240149.42	картометрический метод	2.50	закрепление отсутствует
50	407524.71	2238625.92	408572.99	2240146.84	картометрический метод	2.50	закрепление отсутствует
51	407428.08	2238514.32	408575.06	2240140.07	картометрический метод	2.50	закрепление отсутствует
52	407356.95	2238416.98	408571.00	2240116.17	картометрический метод	2.50	закрепление отсутствует
53	407340.78	2238373.86	408568.62	2240112.22	картометрический метод	2.50	закрепление отсутствует
54	407201.20	2237904.10	408566.21	2240108.27	картометрический метод	2.50	закрепление отсутствует
55	407252.68	2237862.08	408565.47	2240102.31	картометрический метод	2.50	закрепление отсутствует
56	407287.22	2237833.90	408562.45	2240097.87	картометрический метод	2.50	закрепление отсутствует
57	407568.56	2237834.08	408561.27	2240089.28	картометрический метод	2.50	закрепление отсутствует
58	408302.90	2237847.56	408557.61	2240068.53	картометрический метод	2.50	закрепление отсутствует
59	408376.99	2237837.07	408553.71	2240046.40	картометрический метод	2.50	закрепление отсутствует
60	408335.56	2237670.66	408549.51	2240035.15	картометрический метод	2.50	закрепление отсутствует
61	408387.59	2237666.85	408539.85	2240005.44	картометрический метод	2.50	закрепление отсутствует
62	408619.92	2237093.10	408538.58	2240000.75	картометрический метод	2.50	закрепление отсутствует
63	408689.40	2237065.42	408515.39	2239948.80	картометрический метод	2.50	закрепление отсутствует
64	408704.61	2237062.57	408441.81	2239836.75	картометрический метод	2.50	закрепление отсутствует
65	408719.43	2237060.04	408376.45	2239736.06	картометрический метод	2.50	закрепление отсутствует
66	408740.92	2237059.99	408370.91	2239727.97	картометрический метод	2.50	закрепление отсутствует
67	408971.92	2237045.83	408370.04	2239706.97	картометрический метод	2.50	закрепление отсутствует
68	409012.00	2237194.16	408355.06	2239684.23	картометрический метод	2.50	закрепление отсутствует
69	409035.54	2237295.80	408333.15	2239679.30	картометрический метод	2.50	закрепление отсутствует
70	409081.60	2237426.62	408291.48	2239618.04	картометрический метод	2.50	закрепление отсутствует

1	2	3	4	5	6	7	8
71	409157.29	2237487.65	408289.61	2239619.22	картометрический метод	2.50	закрепление отсутствует
72	409351.98	2237538.88	408227.94	2239524.61	картометрический метод	2.50	закрепление отсутствует
73	409500.76	2237576.46	408197.92	2239480.48	картометрический метод	2.50	закрепление отсутствует
74	409665.95	2237620.49	408105.72	2239351.68	картометрический метод	2.50	закрепление отсутствует
75	409804.30	2237668.07	408108.84	2239345.50	картометрический метод	2.50	закрепление отсутствует
76	409979.74	2237801.06	408107.90	2239344.10	картометрический метод	2.50	закрепление отсутствует
77	410051.16	2237869.26	408099.58	2239332.66	картометрический метод	2.50	закрепление отсутствует
78	410081.96	2237992.00	408093.60	2239334.75	картометрический метод	2.50	закрепление отсутствует
79	410135.24	2238204.52	408041.20	2239261.55	картометрический метод	2.50	закрепление отсутствует
80	410122.94	2238235.62	407992.62	2239194.60	картометрический метод	2.50	закрепление отсутствует
81	410073.24	2238305.50	407996.31	2239191.33	картометрический метод	2.50	закрепление отсутствует
82	410073.24	2238305.51	407991.07	2239184.25	картометрический метод	2.50	закрепление отсутствует
83	410084.95	2238335.37	407998.94	2239177.34	картометрический метод	2.50	закрепление отсутствует
84	410170.96	2238357.32	407996.70	2239174.14	картометрический метод	2.50	закрепление отсутствует
85	-	-	408004.71	2239168.13	картометрический метод	2.50	закрепление отсутствует
86	-	-	408003.34	2239166.31	картометрический метод	2.50	закрепление отсутствует
87	-	-	407987.29	2239179.01	картометрический метод	2.50	закрепление отсутствует
88	-	-	407983.36	2239181.83	картометрический метод	2.50	закрепление отсутствует
89	-	-	407961.87	2239152.21	картометрический метод	2.50	закрепление отсутствует
90	-	-	407922.87	2239091.80	картометрический метод	2.50	закрепление отсутствует
91	-	-	407917.37	2239083.84	картометрический метод	2.50	закрепление отсутствует
92	-	-	407889.86	2239041.61	картометрический метод	2.50	закрепление отсутствует
93	-	-	407877.51	2239011.48	картометрический метод	2.50	закрепление отсутствует
94	-	-	407863.13	2238992.62	картометрический метод	2.50	закрепление отсутствует
95	-	-	407844.89	2239008.18	картометрический метод	2.50	закрепление отсутствует

1	2	3	4	5	6	7	8
96	-	-	407830.02	2239021.44	картометрический метод	2.50	закрепление отсутствует
97	-	-	407839.65	2239033.21	картометрический метод	2.50	закрепление отсутствует
98	-	-	407838.15	2239035.37	картометрический метод	2.50	закрепление отсутствует
99	-	-	407816.12	2239008.18	картометрический метод	2.50	закрепление отсутствует
100	-	-	407811.32	2238998.63	картометрический метод	2.50	закрепление отсутствует
101	-	-	407817.39	2239006.04	картометрический метод	2.50	закрепление отсутствует
102	-	-	407832.04	2238992.93	картометрический метод	2.50	закрепление отсутствует
103	-	-	407826.41	2238985.95	картометрический метод	2.50	закрепление отсутствует
104	-	-	407829.80	2238973.19	картометрический метод	2.50	закрепление отсутствует
105	-	-	407823.21	2238958.01	картометрический метод	2.50	закрепление отсутствует
106	-	-	407786.69	2238924.88	картометрический метод	2.50	закрепление отсутствует
107	-	-	407758.29	2238903.97	картометрический метод	2.50	закрепление отсутствует
108	-	-	407616.99	2238651.89	картометрический метод	2.50	закрепление отсутствует
109	-	-	407545.25	2238629.37	картометрический метод	2.50	закрепление отсутствует
110	-	-	407529.39	2238611.51	картометрический метод	2.50	закрепление отсутствует
111	-	-	407520.74	2238615.26	картометрический метод	2.50	закрепление отсутствует
112	-	-	407456.19	2238539.06	картометрический метод	2.50	закрепление отсутствует
113	-	-	407375.87	2238438.49	картометрический метод	2.50	закрепление отсутствует
114	-	-	407365.61	2238422.30	картометрический метод	2.50	закрепление отсутствует
115	-	-	407354.30	2238400.85	картометрический метод	2.50	закрепление отсутствует
116	-	-	407348.39	2238385.60	картометрический метод	2.50	закрепление отсутствует
117	-	-	407343.83	2238371.23	картометрический метод	2.50	закрепление отсутствует
118	-	-	407318.57	2238291.09	картометрический метод	2.50	закрепление отсутствует
119	-	-	407299.79	2238225.09	картометрический метод	2.50	закрепление отсутствует
120	-	-	407216.31	2237934.87	картометрический метод	2.50	закрепление отсутствует

1	2	3	4	5	6	7	8
121	-	-	407212.80	2237921.95	картометрический метод	2.50	закрепление отсутствует
122	-	-	407207.27	2237899.14	картометрический метод	2.50	закрепление отсутствует
123	-	-	407252.68	2237862.08	картометрический метод	2.50	закрепление отсутствует
124	-	-	407238.53	2237808.35	картометрический метод	2.50	закрепление отсутствует
125	-	-	407448.90	2237814.15	картометрический метод	2.50	закрепление отсутствует
126	-	-	408376.99	2237837.07	картометрический метод	2.50	закрепление отсутствует
127	-	-	408335.56	2237670.66	картометрический метод	2.50	закрепление отсутствует
128	-	-	408387.57	2237666.84	картометрический метод	2.50	закрепление отсутствует
129	-	-	408403.61	2237627.44	картометрический метод	2.50	закрепление отсутствует
130	-	-	408405.71	2237419.61	картометрический метод	2.50	закрепление отсутствует
131	-	-	408442.56	2237398.16	картометрический метод	2.50	закрепление отсутствует
132	-	-	408499.57	2237387.00	картометрический метод	2.50	закрепление отсутствует
133	-	-	408532.00	2237305.96	картометрический метод	2.50	закрепление отсутствует
134	-	-	408533.99	2237305.26	картометрический метод	2.50	закрепление отсутствует
135	-	-	408605.88	2237097.94	картометрический метод	2.50	закрепление отсутствует
136	-	-	408619.92	2237093.10	картометрический метод	2.50	закрепление отсутствует
137	-	-	408689.40	2237065.42	картометрический метод	2.50	закрепление отсутствует
138	-	-	408694.67	2237064.43	картометрический метод	2.50	закрепление отсутствует
139	-	-	408719.43	2237060.04	картометрический метод	2.50	закрепление отсутствует
140	-	-	408813.09	2237055.00	картометрический метод	2.50	закрепление отсутствует
141	-	-	408878.55	2237109.15	картометрический метод	2.50	закрепление отсутствует
142	-	-	408936.85	2237213.10	картометрический метод	2.50	закрепление отсутствует
143	-	-	408978.91	2237423.96	картометрический метод	2.50	закрепление отсутствует
144	-	-	409157.34	2237487.61	картометрический метод	2.50	закрепление отсутствует
145	-	-	409351.99	2237538.87	картометрический метод	2.50	закрепление отсутствует

1	2	3	4	5	6	7	8
146	-	-	409500.75	2237576.40	картометрический метод	2.50	закрепление отсутствует
147	-	-	409666.00	2237620.51	картометрический метод	2.50	закрепление отсутствует
148	-	-	409804.28	2237668.09	картометрический метод	2.50	закрепление отсутствует
149	-	-	410008.47	2237827.63	картометрический метод	2.50	закрепление отсутствует
150	-	-	410051.16	2237869.25	картометрический метод	2.50	закрепление отсутствует
151	-	-	410068.27	2237935.51	картометрический метод	2.50	закрепление отсутствует
152	-	-	409953.49	2238311.59	картометрический метод	2.50	закрепление отсутствует
153	-	-	410015.80	2238339.37	картометрический метод	2.50	закрепление отсутствует
154	-	-	410170.93	2238357.29	картометрический метод	2.50	закрепление отсутствует
155	-	-	410418.17	2238846.65	картометрический метод	2.50	закрепление отсутствует
156	-	-	410418.30	2238846.98	картометрический метод	2.50	закрепление отсутствует
157	-	-	410418.40	2238847.31	картометрический метод	2.50	закрепление отсутствует
158	-	-	410468.89	2239019.92	картометрический метод	2.50	закрепление отсутствует
159	-	-	410649.80	2239564.96	картометрический метод	2.50	закрепление отсутствует
160	-	-	410843.56	2240182.94	картометрический метод	2.50	закрепление отсутствует
161	-	-	410929.42	2240667.87	картометрический метод	2.50	закрепление отсутствует
162	-	-	410837.50	2240946.92	картометрический метод	2.50	закрепление отсутствует
163	-	-	410813.78	2241019.77	картометрический метод	2.50	закрепление отсутствует
164	-	-	410776.26	2241138.51	картометрический метод	2.50	закрепление отсутствует
165	-	-	410782.56	2241237.74	картометрический метод	2.50	закрепление отсутствует
166	-	-	410781.99	2241296.34	картометрический метод	2.50	закрепление отсутствует
167	-	-	410780.92	2241410.67	картометрический метод	2.50	закрепление отсутствует
168	-	-	410823.33	2241574.78	картометрический метод	2.50	закрепление отсутствует
169	-	-	410813.90	2241639.91	картометрический метод	2.50	закрепление отсутствует
170	-	-	410840.15	2241639.88	картометрический метод	2.50	закрепление отсутствует

1	2	3	4	5	6	7	8
171	-	-	410843.56	2241653.06	картометрический метод	2.50	закрепление отсутствует
172	-	-	410866.68	2241651.07	картометрический метод	2.50	закрепление отсутствует
173	-	-	410934.07	2241744.16	картометрический метод	2.50	закрепление отсутствует
174	-	-	411205.73	2241930.58	картометрический метод	2.50	закрепление отсутствует
175	-	-	410957.96	2242174.79	картометрический метод	2.50	закрепление отсутствует
1	410418.30	2238846.98	410957.45	2242175.15	картометрический метод	2.50	закрепление отсутствует

3. Сведения о характерных точках части (частей) границы объекта

Обозначение характерных точек части границы	Существующие координаты (метров)		Измененные (уточненные) координаты (метров)		Метод определения координат характерной точки	Средняя квадратическая погрешность положения характерной точки (Мт) (метров)	Описание обозначения точки на местности (при наличии)
	X	Y	X	Y			
1	2	3	4	5	6	7	8
-	-	-	-	-	-	-	

ТЕКСТОВОЕ ОПИСАНИЕ

местоположения границ населенных пунктов, территориальных зон

Прохождение границы		Описание прохождения границы
от точки	до точки	
1	2	3
-	-	-

ГРАФИЧЕСКОЕ ОПИСАНИЕ местоположения границ населенных пунктов, территориальных зон, особо охраняемых природных территорий, зон с особыми условиями использования территории муниципального образования город Оренбург Оренбургской области (село Пруды) (наименование объекта, местоположение границ которого описано (далее – объект))		
Раздел 1		
Сведения об объекте		
№ п/п	Характеристики объекта	Описание характеристик
1	2	3
1.	Местоположение объекта	Оренбургская область, муниципальное образование город Оренбург, село Пруды
2.	Площадь объекта +/- величина погрешности определения площади (P +/- Дельта P)	2448072 +/- 13691 кв. метр
3.	Иные характеристики объекта	-

Раздел 2					
Сведения о местоположении границ объекта					
1. Система координат -					
2. Сведения о характерных точках границ объекта					
Обозначение характерных точек границ	Координаты (метров)		Метод определения координат характерной точки	Средняя квадратическая погрешность положения характерной точки (Mt) (метров)	Описание обозначения точки на местности (при наличии)
	X	Y			
1	2	3	4	5	6
-	-	-	-	-	-
3. Сведения о характерных точках части (частей) границы объекта					
Обозначение характерных точек части границы	Координаты (метров)		Метод определения координат характерной точки	Средняя квадратическая погрешность положения характерной точки (Mt) (метров)	Описание обозначения точки на местности (при наличии)
	X	Y			
1	2	3	4	5	6
-	-	-	-	-	-

Раздел 3

Сведения о местоположении измененных (уточненных) границ объекта

1. Система координат МСК-56, зона 2

2. Сведения о характерных точках границ объекта

Обозначение характерных точек границ	Существующие координаты (метров)		Измененные (уточненные) координаты (метров)		Метод определения координат характерной точки	Средняя квадратическая погрешность положения характерной точки (Mt) (метров)	Описание обозначения точки на местности (при наличии)
	X	Y	X	Y			
1	2	3	4	5	6	7	8
1	417294.40	2298307.92	417296.11	2298307.64	картометрический метод	2.50	закрепление отсутствует
2	417470.80	2298467.94	417294.40	2298307.92	картометрический метод	2.50	закрепление отсутствует
3	417327.63	2298658.56	417252.75	2298311.17	картометрический метод	2.50	закрепление отсутствует
4	417261.69	2298748.58	417263.41	2298603.52	картометрический метод	2.50	закрепление отсутствует
5	417007.85	2298748.34	417327.63	2298658.56	картометрический метод	2.50	закрепление отсутствует
6	416927.43	2299060.28	417260.45	2298748.06	картометрический метод	2.50	закрепление отсутствует
7	416889.83	2299411.90	417010.29	2298742.25	картометрический метод	2.50	закрепление отсутствует
8	416826.53	2300010.77	416927.43	2299060.28	картометрический метод	2.50	закрепление отсутствует
9	416353.44	2299947.46	416899.34	2299122.98	картометрический метод	2.50	закрепление отсутствует
10	416342.86	2300046.76	416884.90	2299147.21	картометрический метод	2.50	закрепление отсутствует
11	416165.61	2300024.20	416880.47	2299156.55	картометрический метод	2.50	закрепление отсутствует
12	415892.03	2300006.27	416883.92	2299157.81	картометрический метод	2.50	закрепление отсутствует
13	415888.20	2300063.40	416889.26	2299154.71	картометрический метод	2.50	закрепление отсутствует
14	415446.18	2300027.01	416910.71	2299151.52	картометрический метод	2.50	закрепление отсутствует
15	415404.48	2300023.17	416917.55	2299153.33	картометрический метод	2.50	закрепление отсутствует
16	415408.51	2299318.11	416826.52	2300010.78	картометрический метод	2.50	закрепление отсутствует
17	415445.01	2299313.40	416353.43	2299947.47	картометрический метод	2.50	закрепление отсутствует
18	415444.06	2298864.19	416342.86	2300046.77	картометрический метод	2.50	закрепление отсутствует
19	415904.04	2298877.55	416165.60	2300024.21	картометрический метод	2.50	закрепление отсутствует

1	2	3	4	5	6	7	8
20	415969.23	2298662.43	415892.01	2300006.27	картометрический метод	2.50	закрепление отсутствует
21	416024.07	2298559.71	415888.21	2300063.42	картометрический метод	2.50	закрепление отсутствует
22	416069.14	2298546.49	415466.42	2300029.07	картометрический метод	2.50	закрепление отсутствует
23	416121.65	2298506.81	415470.43	2299947.10	картометрический метод	2.50	закрепление отсутствует
24	416331.68	2298448.94	415472.70	2299900.76	картометрический метод	2.50	закрепление отсутствует
25	416287.20	2298185.09	415489.91	2299548.83	картометрический метод	2.50	закрепление отсутствует
26	416264.90	2297890.64	415534.15	2299556.35	картометрический метод	2.50	закрепление отсутствует
27	417216.63	2297893.85	415540.34	2299523.31	картометрический метод	2.50	закрепление отсутствует
28	417286.02	2297891.04	415567.38	2299469.65	картометрический метод	2.50	закрепление отсутствует
29	-	-	415592.41	2299441.71	картометрический метод	2.50	закрепление отсутствует
30	-	-	415638.95	2299406.14	картометрический метод	2.50	закрепление отсутствует
31	-	-	415683.54	2299390.02	картометрический метод	2.50	закрепление отсутствует
32	-	-	415741.97	2299378.24	картометрический метод	2.50	закрепление отсутствует
33	-	-	415774.04	2299379.42	картометрический метод	2.50	закрепление отсутствует
34	-	-	415957.52	2299411.91	картометрический метод	2.50	закрепление отсутствует
35	-	-	415964.27	2299294.20	картометрический метод	2.50	закрепление отсутствует
36	-	-	416017.82	2299303.43	картометрический метод	2.50	закрепление отсутствует
37	-	-	416024.68	2299284.54	картометрический метод	2.50	закрепление отсутствует
38	-	-	416025.52	2299272.30	картометрический метод	2.50	закрепление отсутствует
39	-	-	416017.90	2299033.52	картометрический метод	2.50	закрепление отсутствует
40	-	-	416016.55	2298991.23	картометрический метод	2.50	закрепление отсутствует
41	-	-	416014.35	2298922.62	картометрический метод	2.50	закрепление отсутствует
42	-	-	416025.69	2298434.75	картометрический метод	2.50	закрепление отсутствует
43	-	-	416136.04	2298174.64	картометрический метод	2.50	закрепление отсутствует
44	-	-	416185.46	2298065.49	картометрический метод	2.50	закрепление отсутствует

1	2	3	4	5	6	7	8
45	-	-	416237.05	2298051.26	картометрический метод	2.50	закрепление отсутствует
46	-	-	416236.74	2297952.45	картометрический метод	2.50	закрепление отсутствует
47	-	-	416264.80	2297890.91	картометрический метод	2.50	закрепление отсутствует
48	-	-	416264.89	2297890.64	картометрический метод	2.50	закрепление отсутствует
49	-	-	417216.62	2297893.85	картометрический метод	2.50	закрепление отсутствует
50	-	-	417285.61	2297890.09	картометрический метод	2.50	закрепление отсутствует
51	-	-	417295.39	2298216.88	картометрический метод	2.50	закрепление отсутствует
1	417294.40	2298307.92	417296.11	2298307.64	картометрический метод	2.50	закрепление отсутствует

3. Сведения о характерных точках части (частей) границы объекта

Обозначение характерных точек части границы	Существующие координаты (метров)		Измененные (уточненные) координаты (метров)		Метод определения координат характерной точки	Средняя квадратическая погрешность положения характерной точки (M _t) (метров)	Описание обозначения точки на местности (при наличии)
	X	Y	X	Y			
1	2	3	4	5	6	7	8
-	-	-	-	-	-	-	

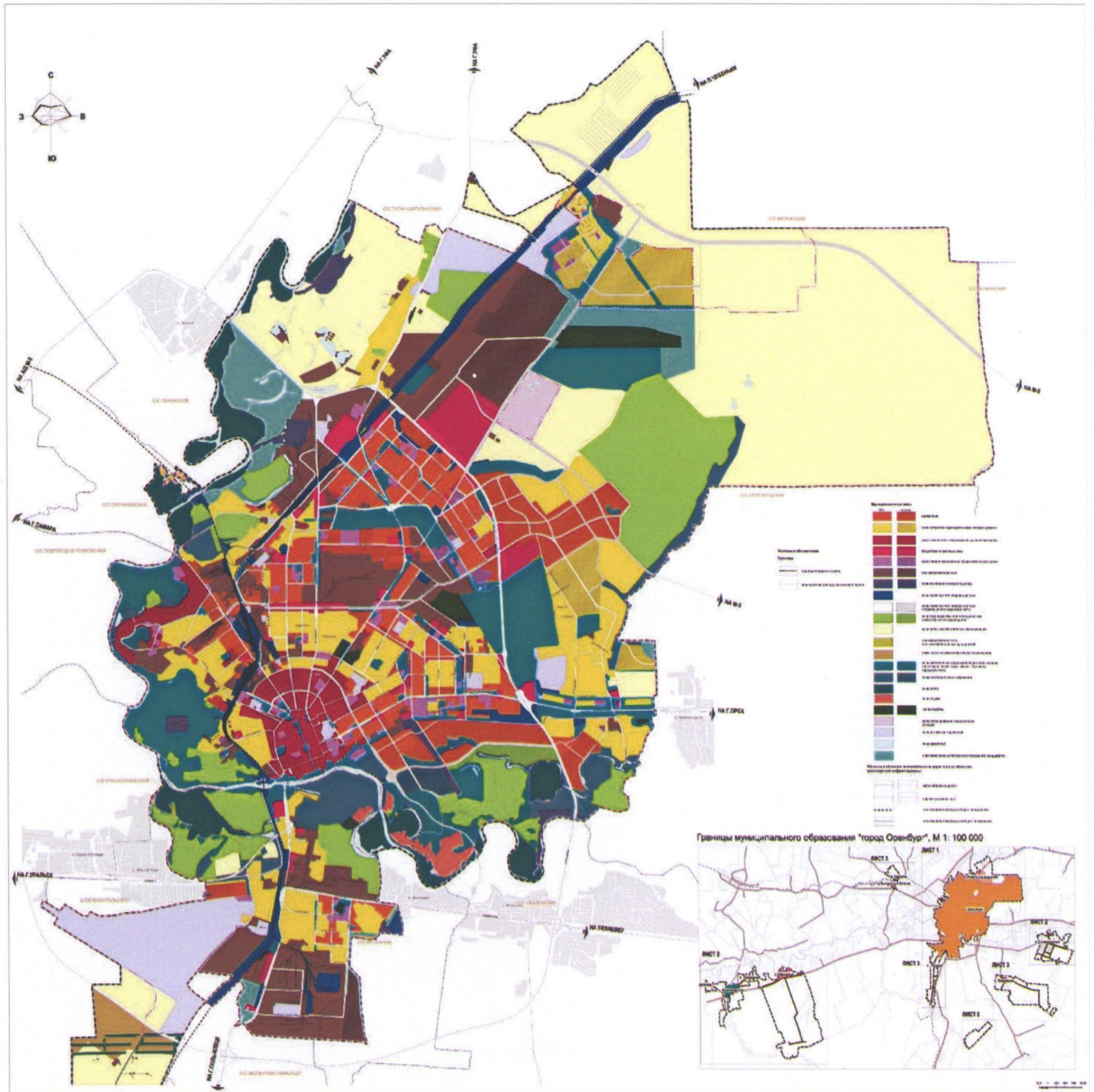
ТЕКСТОВОЕ ОПИСАНИЕ

местоположения границ населенных пунктов, территориальных зон

Прохождение границы		Описание прохождения границы
от точки	до точки	
1	2	3
-	-	-

Приложение № 11
к постановлению Правительства
Оренбургской области
от 21.05.2024 № 454-мз

Карта функциональных зон муниципального образования
город Оренбург Оренбургской области
(город Оренбург, поселок Нижнесакмарский)
Масштаб 1:10000



Приложение № 12
к постановлению Правительства
Оренбургской области
от 21.05.2024 № 454-рп

Карта функциональных зон муниципального образования
город Оренбург Оренбургской области
(поселки Каргала, Самородово, Холодные Ключи, Красный Партизан, Троицкий,
села Городище, Краснохолм)
Масштаб 1:75000



Приложение № 15
к постановлению Правительства
Оренбургской области
от 21.05.2024 № 454-нн

Карта функциональных зон, с указанием планируемых для размещения в них объектов федерального и регионального значения (за исключением линейных объектов) и местоположения линейных объектов федерального и регионального значения (город Оренбург, поселок Нижнесакмарский)
Масштаб 1:10000

