



**ИНСПЕКЦИЯ
ГОСУДАРСТВЕННОЙ ОХРАНЫ
ОБЪЕКТОВ КУЛЬТУРНОГО
НАСЛЕДИЯ ОРЕНБУРГСКОЙ
ОБЛАСТИ**

П Р И К А З

09.08.2022 № 01-08-287

г. Оренбург

О включении выявленного объекта культурного наследия в единый государственный реестр объектов культурного наследия (памятников истории и культуры) народов Российской Федерации, об утверждении предмета охраны, границ и режима использования территории объекта культурного наследия

В соответствии со статьями 3.1, 18 Федерального закона от 25.06.2002 № 73-ФЗ «Об объектах культурного наследия (памятниках истории и культуры) народов Российской Федерации», статьей 5 Закона Оренбургской области от 03.07.2013 № 1678/503-V-ОЗ «Об объектах культурного наследия (памятниках истории и культуры) народов Российской Федерации, расположенных на территории Оренбургской области», Положением об инспекции государственной охраны объектов культурного наследия Оренбургской области, утвержденным указом Губернатора Оренбургской области от 15.11.2018 № 612-ук, на основании акта государственной историко-культурной экспертизы от 08.10.2021 (эксперт Тарновский В.В., приказ Министерства культуры Российской Федерации об аттестации от 11.10.2018 № 1722)

п р и к а з ы в а ю:

1. Включить в единый государственный реестр объектов культурного наследия (памятников истории и культуры) народов Российской Федерации выявленный объект культурного наследия «Церковь Всесвятская» (Оренбургская область, г. Бузулук, ул. 13-я линия / ул. Серго, 1) в качестве объекта культурного наследия регионального значения (вид – памятник) с наименованием «Всехсвятская церковь», 1901 г., расположенного по адресу: Оренбургская область, г. Бузулук, ул. Серго, 1.

2. Утвердить предмет охраны объекта культурного наследия регионального значения (вид – памятник) «Всехсвятская церковь», 1901 г. (Оренбургская область, г. Бузулук, ул. Серго, 1) согласно приложению № 1.

3. Утвердить границы территории объекта культурного наследия регионального значения (вид – памятник) «Всехсвятская церковь», 1901 г. (Оренбургская область, г. Бузулук, ул. Серго, 1) и режим ее использования согласно приложению № 2.

4. Исключить выявленный объект культурного наследия «Церковь Всесвятская» (Оренбургская область, г. Бузулук, ул. 13-я линия / ул. Серго, 1) из Перечня выявленных объектов культурного наследия Оренбургской области.

5. Контроль за исполнением настоящего приказа возложить на начальника отдела государственного учета и охраны инспекции государственной охраны объектов культурного наследия Оренбургской области.

6. Приказ вступает в силу после его опубликования на Портале официального опубликования нормативных правовых актов Оренбургской области и органов исполнительной власти Оренбургской области (www.pravo.orb.ru).

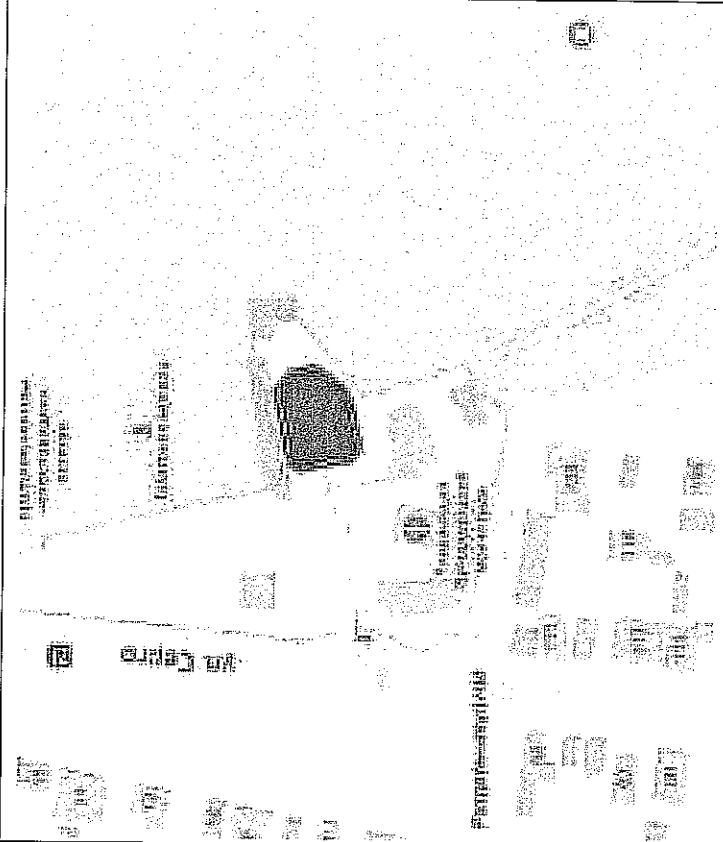
Заместитель начальника инспекции





Д.Р. Тухватуллин


Приложение № 1
к приказу инспекции государственной
охраны объектов культурного
наследия Оренбургской области
от «29». 04.2022 № ОН-ОД-107

Предмет охраны объекта культурного наследия регионального значения (вид – памятник) «Всехсвятская церковь», 1901 г.
(Оренбургская область, г. Бузулук, ул. Серго, 1)

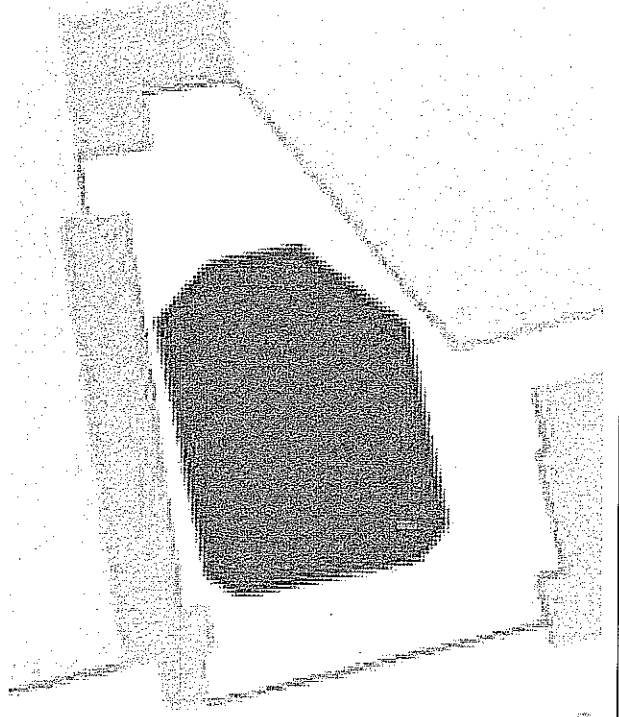
№ п/п	Виды предметов охраны	Элементы предметов охраны	Фотофиксация
1	2	3	4
1	Градостроительные характеристики объекта:	- местоположение и градостроительные характеристики церкви начала XX в., ее роль в композиционно-планировочной структуре территории Тихвинского Богородицкого монастыря по улице Серго, в юго-восточной части г. Бузулука у городского кладбища.	

			
2	<p>Архитектурные и объемно-пространственные характеристики, конструктивные элементы объекта:</p>	<p>- объемно-пространственная композиция церкви начала XX в. в виде прямоугольной базиликальной постройки с одним престолом, с деревянной трехъярусной колокольной надпритвором; одноэтажная пристройка по периметру с двухскатной кровлей, с главками и крестами на барабанах, киот восточного фасада; фасады первого яруса четверика в интерьере периметральной пристройки;</p>	

- капитальные стены и перекрытия начала XX в., их конструкция и материал: кирпич, древесина;



- объемно-планировочное решение церкви начала XX в. в пределах капитальных стен и перекрытий;



- крыша, главки и купол колокольни, их конструкция, конфигурация, материал, характер кровельного покрытия, в том числе высотные отметки по венчающему карнизу, конькам кровли, главкам и крестам в редакции начала XX в.;





- композиционное решение и архитектурно-художественное оформление фасадов церкви начала XX в., включая размер, форму, местоположение и оформление оконных и дверных проемов, совокупность декоративных элементов в сочетании разнородных стиливых элементов:



колокольня в форме восьмерика на четверике; широкий выступающий венчающий карниз ярусов; система полуколонн по углам на нижнем каменном восьмерике; каменные плоские наличники световых проемов; угловые деревянные наличники верхних восьмериков, деревянные наличники световых проемов; купол с крестом на яблоке;

западный фронтон четверика с выступающим венчающим карнизом на кронштейнах; каменный наличник оконного проема в виде парных колонн на тумбах с навершием – кокошником; оконный проем в виде венецианской арки; боковые ниши с зубцами; надоконная тяга; восходящий венчающий карниз с «сухариками», тяга с кронштейнами; северный и южный фасады четверика с выступающим венчающим карнизом; ниши с зубцами в плоскости фасада и ризалитов; центральный ризалит, увенчанный треугольным фронтоном с иконописным ликом в розетке и треугольным декором; главка с крестом на барабане; угловые лопасти;


пятигранная апсида, перекрытая вальмовой кровлей, с выступающим венчающим карнизом с двумя рядами «сухариками»; рваный фронтон восточного фасада с выступающим венчающим карнизом на кронштейнах, декор в виде креста и тяг; четверик над фронтоном с полуциркульными наличниками ниш с выступающим венчающим




карнизом, главка с крестом на барабане;
первый ярус четверика: докольный карниз,
пилястры;



- способ и вид отделки фасадов: окраска по кирпичной кладке; колористические решение фасадов в редакции начала XX в. (уточняется по результатам изыскательских работ);



- конструкция, материал и рисунок расстекловки заполнений оконных проемов в редакции начала XX в.



Приложение № 2
к приказу инспекции
государственной охраны
объектов культурного наследия
Оренбургской области
от «09». 08.2022 № 01-08-287

Границы территории объекта культурного наследия регионального значения (вид – памятник) «Всехсвятская церковь», 1901 г. (Оренбургская область, г. Бузулук, ул. Серго, 1) и режим ее использования

Границы территории объекта культурного наследия регионального значения «Всехсвятская церковь», 1901 г., расположенного по адресу: Оренбургская область, г. Бузулук, ул. Серго, 1, устанавливаются от поворотной точки 1 до поворотной точки 32 (см. схему границ территории).

Сведения об объекте		
№ п/п	Характеристики объекта	Описание характеристик
1	Местоположение объекта	Оренбургская область, г. Бузулук, ул. Серго, 1
2	Площадь объекта +/- величина погрешности определения площади (P+/- Дельта P)	7459±30 кв. м
3	Иные характеристики	—

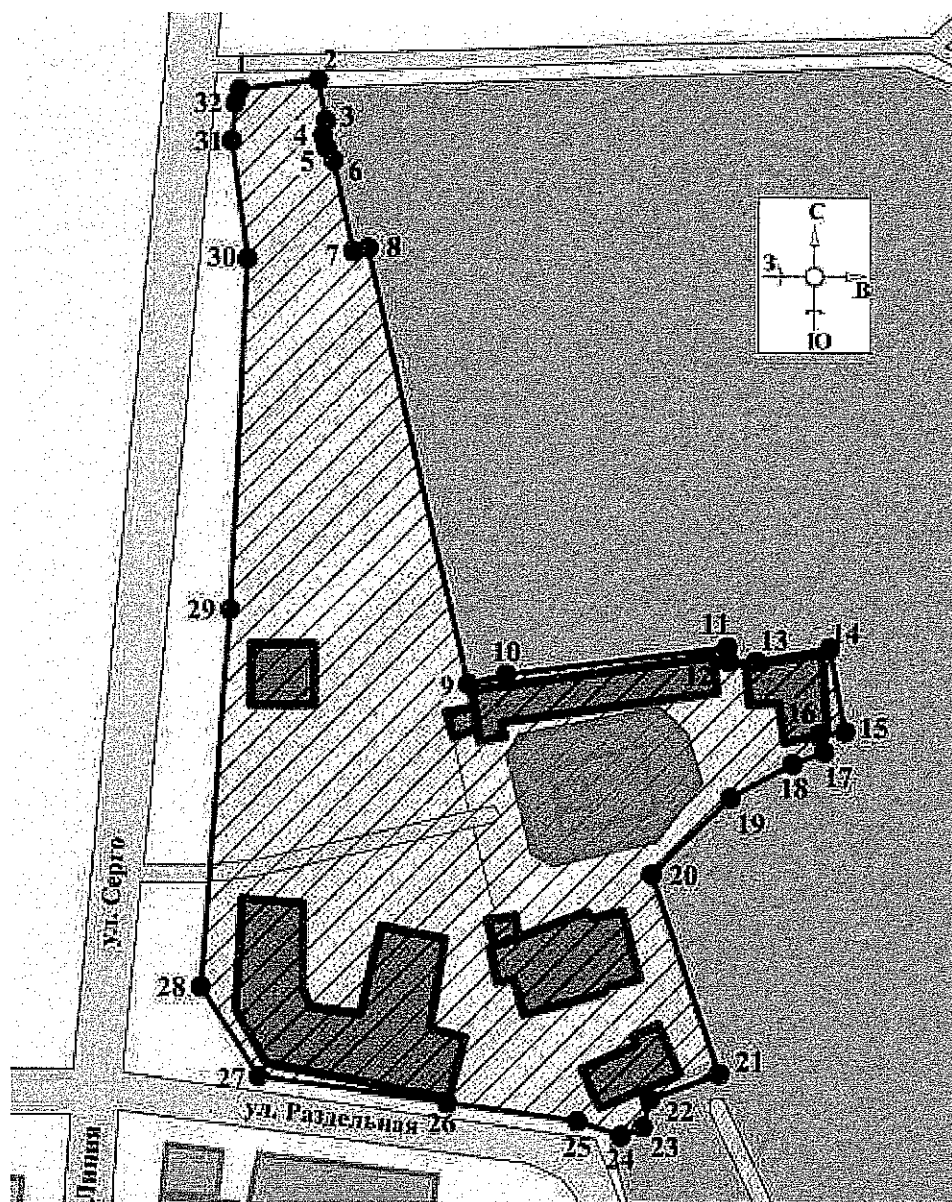
Перечень координат поворотных (характерных) точек границ территории объекта культурного наследия

Сведения о местоположении границ объекта					
1. Система координат МСК-56, зона 1					
2. Сведения о характерных точках границ территории					
Обозначение характерных точек части границы	Координаты, м		Метод определения координат характерной точки	Средняя квадратическая погрешность положения характерной точки (Mt), м	Описание обозначения точки на местности (при наличии)
	X	Y			
1	541181.47	1316366.41	метод спутниковых геодезических измерений	0,10	—
2	541182.96	1316378.52	метод спутниковых геодезических измерений	0,10	—
3	541176.74	1316379.72	метод спутниковых геодезических измерений	0,10	—
4	541174.56	1316379.23	метод спутниковых геодезических измерений	0,10	—
5	541172.73	1316379.81	метод спутниковых геодезических измерений	0,10	—

Сведения о местоположении границ объекта					
1. Система координат МСК-56, зона 1					
2. Сведения о характерных точках границ территории					
Обозначение характерных точек части границы	Координаты, м		Метод определения координат характерной точки	Средняя квадратическая погрешность положения характерной точки (Mt), м	Описание обозначения точки на местности (при наличии)
	X	Y			
6	541170.80	1316380.91	метод спутниковых геодезических измерений	0,10	—
7	541156.69	1316383.99	метод спутниковых геодезических измерений	0,10	—
8	541157.21	1316386.23	метод спутниковых геодезических измерений	0,10	—
9	541090.04	1316401.87	метод спутниковых геодезических измерений	0,10	—
10	541091.51	1316407.74	метод спутниковых геодезических измерений	0,10	—
11	541095.76	1316441.83	метод спутниковых геодезических измерений	0,10	—
12	541093.60	1316442.12	метод спутниковых геодезических измерений	0,10	—
13	541093.62	1316446.31	метод спутниковых геодезических измерений	0,10	—
14	541095.70	1316457.67	метод спутниковых геодезических измерений	0,10	—
15	541082.72	1316460.01	метод спутниковых геодезических измерений	0,10	—
16	541082.10	1316456.08	метод спутниковых геодезических измерений	0,10	—
17	541079.55	1316456.84	метод спутниковых геодезических измерений	0,10	—
18	541077.70	1316451.95	метод спутниковых геодезических измерений	0,10	—
19	541072.45	1316442.37	метод спутниковых геодезических измерений	0,10	—
20	541060.67	1316430.22	метод спутниковых геодезических измерений	0,10	—
21	541029.75	1316440.75	метод спутниковых геодезических измерений	0,10	—
22	541025.74	1316430.05	метод спутниковых геодезических измерений	0,10	—
23	541021.48	1316428.96	метод спутниковых геодезических измерений	0,10	—
24	541020.14	1316425.56	метод спутниковых геодезических измерений	0,10	—
25	541022.38	1316418.89	метод спутниковых геодезических измерений	0,10	—

Сведения о местоположении границ объекта					
1. Система координат МСК-56, зона 1					
2. Сведения о характерных точках границ территории					
Обозначение характерных точек части границы	Координаты, м		Метод определения координат характерной точки	Средняя квадратическая погрешность положения характерной точки (Mt), м	Описание обозначения точки на местности (при наличии)
	X	Y			
26	541025.16	1316398.85	метод спутниковых геодезических измерений	0,10	—
27	541029.20	1316369.81	метод спутниковых геодезических измерений	0,10	—
28	541043.10	1316360.89	метод спутниковых геодезических измерений	0,10	—
29	541101.56	1316365.19	метод спутниковых геодезических измерений	0,10	—
30	541155.52	1316367.72	метод спутниковых геодезических измерений	0,10	—
31	541173.70	1316365.24	метод спутниковых геодезических измерений	0,10	—
32	541179.40	1316365.75	метод спутниковых геодезических измерений	0,10	—
1	541181.47	1316366.41	метод спутниковых геодезических измерений	0,10	—

Схема границ территории объекта культурного наследия
М 1:500



Условные обозначения



- Объект культурного наследия



- Территория объекта культурного наследия



- Строения, сооружения, не обладающие признаками объекта культурного наследия



- Границы территории объекта культурного наследия



- Номер характерной точки границы территории объекта культурного наследия

Режим использования территории объекта культурного наследия

1. Территория объекта культурного наследия регионального значения (вид – памятник) «Всехсвятская церковь», 1901 г. (Оренбургская область, г. Бузулук, ул. Серго, 1) (далее – Объект) относится к землям историко-культурного назначения.

2. На территории Объекта разрешается:

2.1. Проведение работ по сохранению объекта культурного наследия или его отдельных элементов.

2.2. Проведение работ по озеленению и благоустройству территории, производимых, в том числе с применением методов реставрации, направленных на формирование наиболее близкого к историческому восприятию объекта культурного наследия.

2.3. Прокладка, реконструкция, ремонт дорог и элементов их обустройства, а также подземных инженерных коммуникаций и сооружений, не нарушающих целостность объекта культурного наследия и не создающих угрозы его повреждения, разрушения или уничтожения, угрозы пожара.

2.4. Ведение хозяйственной деятельности, не противоречащей требованиям обеспечения сохранности объекта культурного наследия и позволяющей обеспечить функционирование объекта культурного наследия в современных условиях.

2.5. Доступность объекта культурного наследия в целях его экспонирования, сохранения его традиционного визуального восприятия.

2.6. Реализация мер пожарной и экологической безопасности.

3. На территории Объекта запрещается:

3.1. Строительство объектов капитального строительства.

3.2. Хозяйственная деятельность, ведущая к разрушению, искажению внешнего облика объекта культурного наследия, нарушающая его целостность и создающая угрозу его повреждения, разрушения или уничтожения.

3.3. Искажение характеристик историко-культурного ландшафта, композиционно связанного с объектом культурного наследия.

3.4. Вырубка деревьев, за исключением санитарных рубок; уничтожение травяного покрова.

3.5. Установка на фасадах, крыше объекта культурного наследия кондиционеров, телеантенн, тарелок спутниковой связи, а также других средств технического обеспечения.

3.6. Прокладка наземных и воздушных инженерных коммуникаций, кроме временных, необходимых для проведения работ по сохранению объекта культурного наследия.

3.7. Размещение любых рекламных конструкций на объекте культурного наследия и его территории.

3.8. Создание разрушающих вибрационных нагрузок динамическим воздействием на грунты в зоне их взаимодействия с объектом культурного наследия.

3.9. Размещение временных построек, не связанных с проведением работ по сохранению объекта культурного наследия.
