



**ИНСПЕКЦИЯ  
ГОСУДАРСТВЕННОЙ ОХРАНЫ  
ОБЪЕКТОВ КУЛЬТУРНОГО  
НАСЛЕДИЯ ОРЕНБУРГСКОЙ  
ОБЛАСТИ**

**П Р И К А З**

27.10.2022 № 01-08-431

г. Оренбург

О включении выявленного объекта культурного наследия в единый государственный реестр объектов культурного наследия (памятников истории и культуры) народов Российской Федерации, об утверждении предмета охраны, границ и режима использования территории объекта культурного наследия

В соответствии со статьями 3.1, 18 Федерального закона от 25.06.2002 № 73-ФЗ «Об объектах культурного наследия (памятниках истории и культуры) народов Российской Федерации», статьей 5 Закона Оренбургской области от 03.07.2013 № 1678/503-V-ОЗ «Об объектах культурного наследия (памятниках истории и культуры) народов Российской Федерации, расположенных на территории Оренбургской области», Положением об инспекции государственной охраны объектов культурного наследия Оренбургской области, утвержденным указом Губернатора Оренбургской области от 15.11.2018 № 612-ук, на основании акта государственной историко-культурной экспертизы от 04.10.2021 (эксперт Федосеева Е.М., приказ Министерства культуры Российской Федерации об аттестации от 04.02.2021 № 142)

п р и к а з ы в а ю:

1. Включить в единый государственный реестр объектов культурного наследия (памятников истории и культуры) народов Российской Федерации выявленный объект культурного наследия «Каменная соборная мечеть, 1915 г.» (Оренбургская область, г. Сорочинск, ул. Красноармейская, 87) в качестве объекта культурного наследия регионального значения (вид – памятник) с наименованием «Мечеть», 1915-1917 гг., 1990-е гг.,

расположенного по адресу: Оренбургская область, Сорочинский городской округ, г. Сорочинск, ул. Красноармейская, 87.

2. Утвердить предмет охраны объекта культурного наследия регионального значения (вид – памятник) «Мечеть», 1915-1917 гг., 1990-е гг. (Оренбургская область, Сорочинский городской округ, г. Сорочинск, ул. Красноармейская, 87) согласно приложению № 1.

3. Утвердить границы территории объекта культурного наследия регионального значения (вид – памятник) «Мечеть», 1915-1917 гг., 1990-е гг. (Оренбургская область, Сорочинский городской округ, г. Сорочинск, ул. Красноармейская, 87) и режим ее использования согласно приложению № 2.

4. Исключить выявленный объект культурного наследия «Каменная соборная мечеть, 1915 г.» (Оренбургская область, г. Сорочинск, ул. Красноармейская, 87) из Перечня выявленных объектов культурного наследия Оренбургской области.

5. Контроль за исполнением настоящего приказа возложить на начальника отдела государственного учета и охраны инспекции государственной охраны объектов культурного наследия Оренбургской области.

6. Приказ вступает в силу после его опубликования на Портале официального опубликования нормативных правовых актов Оренбургской области и органов исполнительной власти Оренбургской области ([www.pravo.orb.ru](http://www.pravo.orb.ru)).


Начальник инспекции





К.А. Летяго

Приложение № 1  
к приказу инспекции государственной  
охраны объектов культурного  
наследия Оренбургской области  
от «14». 10.2022 № Ор-ОС-431



Предмет охраны объекта культурного наследия регионального значения (вид – памятник) «Мечеть», 1915-1917 гг., 1990-е гг.  
(Оренбургская область, Сорочинский городской округ, г. Сорочинск, ул. Красноармейская, 87)

№ п/п	Виды предметов охраны	Элементы предметов охраны	Фотофиксация
1	2	3	4
1	Градостроительные характеристики объекта:	- Местоположение и градостроительные характеристики здания, его роль в композиционно-планировочной структуре центральной части города Сорочинск, в квартале, ограниченном улицами Фрунзе, Саратовская, Красноармейская, Тимирязева, ориентацией северо-западным фасадом по красной линии Саратовской улицы, северо-восточным фасадом – на Красноармейскую улицу;	



		<p>- архитектурно-градостроительная доминанта, создающая высотный профиль центральной части города Сорочинск.</p>	
2	<p>Архитектурные и объемно-пространственные характеристики, конструктивные элементы объекта:</p>	<p>- объемно-пространственная композиция кирпичного одноэтажного здания, в плане 17,15×10 м с полукруглой апсидой михраба с юго-западного фасада (после 1990-х гг. 16,6×17,67 м (без минарета); восьмитранный минарет под шатровым завершением с западного угла;</p>	

- Капитальные стены основного объема 1915 г., их конструкция и материал: кирпич;



- Объемно-планировочное решение здания 1915 г. в пределах капитальных стен и перекрытий;





- крыша, ее конструкция, конфигурация, материал, характер кровельного покрытия, в том числе высотные отметки по венчающему карнизу основного здания и шатровому завершению минарета;



- композиционное решение и архитектурно-художественное оформление фасадов здания в редакции 1915 г., включая размер, форму, местоположение и оформление оконных и дверных проемов, совокупность декоративных элементов: подоконный фриз под проемами раскрепован с фигурными ширинками; окна в гладких с очельем под карнизистиком наличниками; трехрядный архитрав с зубцами по низу; фриз с перспективными филленками; кирпичный карниз малого выноса;




- характер, материал и рисунок стальных заклепочных оконных и дверных проемов в редакции 1915 г.;





- характер и материал отделки фасадов:  
кирпичная кладка, неокрашенная поверхность.



Приложение № 2  
к приказу инспекции  
государственной охраны  
объектов культурного наследия  
Оренбургской области  
от «27». 10.2022 № Ор-08-431

Границы территории объекта культурного наследия регионального значения (вид – памятник) «Мечеть», 1915-1917 гг., 1990-е гг. (Оренбургская область, Сорочинский городской округ, г. Сорочинск, ул. Красноармейская, 87) и режим ее использования

Границы территории объекта культурного наследия регионального значения «Мечеть», 1915-1917 гг., 1990-е гг., расположенного по адресу: Оренбургская область, Сорочинский городской округ, г. Сорочинск, ул. Красноармейская, 87, устанавливаются по границам земельного участка с кадастровым номером 56:45:0101040:132, на котором расположен объект культурного наследия, по точкам 1-6 (см. схему границ территории).

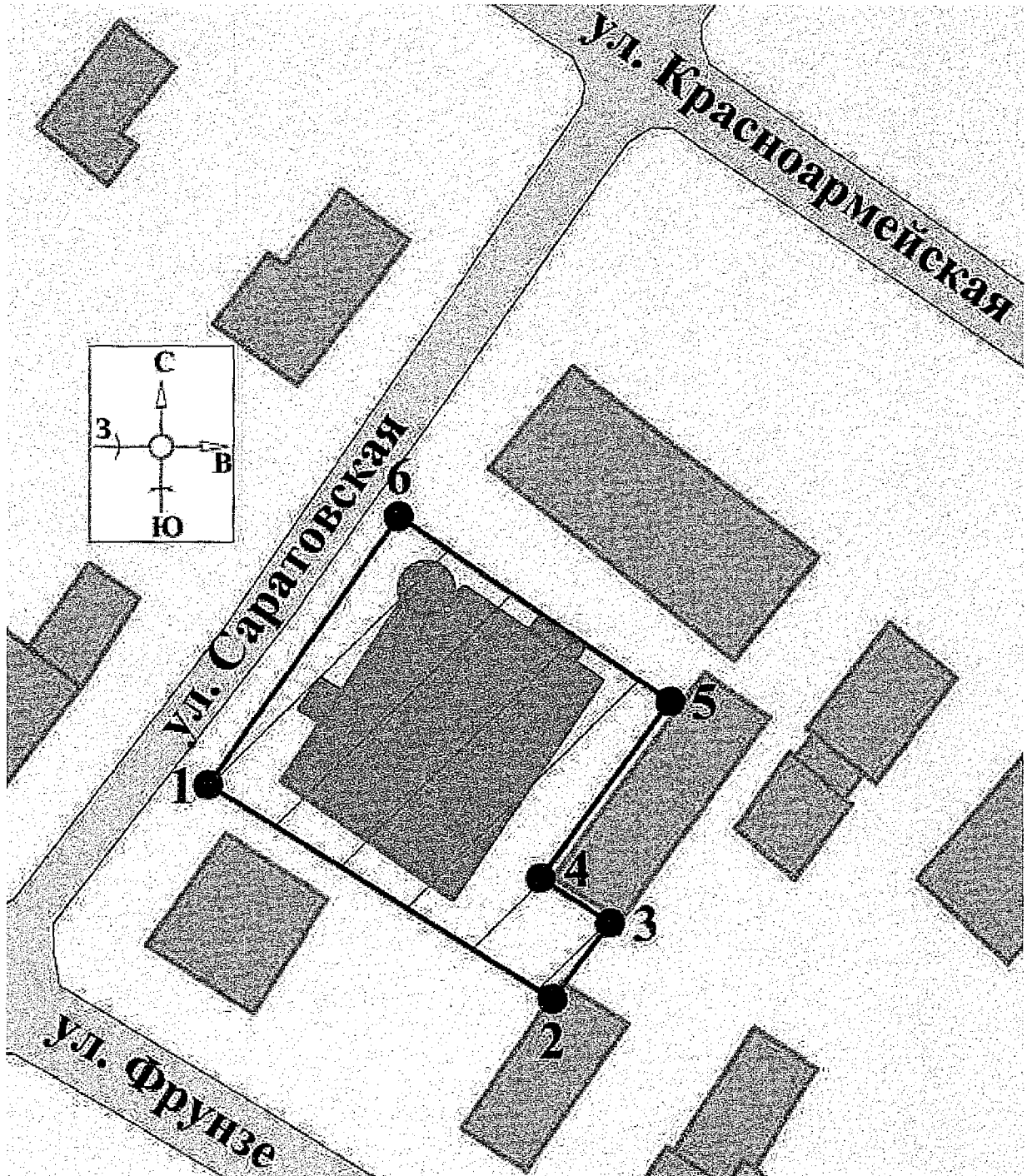
Сведения об объекте		
№ п/п	Характеристики объекта	Описание характеристик
1	Местоположение объекта	Оренбургская область, Сорочинский городской округ, г. Сорочинск, ул. Красноармейская, 87
2	Площадь объекта +/- величина погрешности определения площади (Р+/- Дельта Р)	803±10 кв. м
3	Иные характеристики	—

Перечень координат поворотных (характерных) точек границ территории объекта культурного наследия

Сведения о местоположении границ объекта					
1. Система координат МСК-56, зона 1					
2. Сведения о характерных точках границ территории					
Обозначение характерных точек части границы	Координаты, м		Метод определения координат характерной точки	Средняя квадратическая погрешность положения характерной точки (Mt), м	Описание обозначения точки на местности (при наличии)
	X	Y			
1	503103.47	1375651.95	метод спутниковых геодезических измерений	0,10	—
2	503085.26	1375680.71	метод спутниковых геодезических измерений	0,10	—
3	503091.73	1375685.56	метод спутниковых геодезических измерений	0,10	—

Сведения о местоположении границ объекта					
1. Система координат МСК-56, зона 1					
2. Сведения о характерных точках границ территории					
Обозначение характерных точек части границы	Координаты, м		Метод определения координат характерной точки	Средняя квадратическая погрешность положения характерной точки (Mt), м	Описание обозначения точки на местности (при наличии)
	X	Y			
4	503095.52	1375679.72	метод спутниковых геодезических измерений	0,10	—
5	503110.61	1375690.57	метод спутниковых геодезических измерений	0,10	—
6	503126.27	1375667.84	метод спутниковых геодезических измерений	0,10	—
1	503103.47	1375651.95	метод спутниковых геодезических измерений	0,10	—

Схема границ территории объекта культурного наследия  
М 1:500



Условные обозначения



- Объект культурного наследия



- Территория объекта культурного наследия



- Границы территории объекта культурного наследия



- Номер характерной точки границы территории объекта культурного наследия

## Режим использования территории объекта культурного наследия

1. Территория объекта культурного наследия регионального значения (вид – памятник) «Мечеть», 1915-1917 гг., 1990-е гг. (Оренбургская область, Сорочинский городской округ, г. Сорочинск, ул. Красноармейская, 87) (далее – Объект) относится к землям историко-культурного назначения.

2. На территории Объекта разрешается:

2.1. Проведение работ по сохранению объекта культурного наследия или его отдельных элементов.

2.2. Проведение работ по озеленению и благоустройству территории, производимых, в том числе с применением методов реставрации, направленных на формирование наиболее близкого к историческому восприятию объекта культурного наследия.

2.3. Прокладка, реконструкция, ремонт дорог и элементов их обустройства, а также подземных инженерных коммуникаций и сооружений, не нарушающих целостность объекта культурного наследия и не создающих угрозы его повреждения, разрушения или уничтожения, угрозы пожара.

2.4. Ведение хозяйственной деятельности, не противоречащей требованиям обеспечения сохранности объекта культурного наследия и позволяющей обеспечить функционирование объекта культурного наследия в современных условиях.

2.5. Доступность объекта культурного наследия в целях его экспонирования, сохранения его традиционного визуального восприятия.

2.6. Реализация мер пожарной и экологической безопасности.

3. На территории Объекта запрещается:

3.1. Строительство объектов капитального строительства.

3.2. Хозяйственная деятельность, ведущая к разрушению, искажению внешнего облика объекта культурного наследия, нарушающая его целостность и создающая угрозу его повреждения, разрушения или уничтожения.

3.3. Искражение характеристик историко-культурного ландшафта, композиционно связанного с объектом культурного наследия.

3.4. Вырубка деревьев, за исключением санитарных рубок; уничтожение травяного покрова.

3.5. Установка на фасадах, крыше объекта культурного наследия кондиционеров, телеантенн, тарелок спутниковой связи, а также других средств технического обеспечения

3.6. Прокладка наземных и воздушных инженерных коммуникаций, кроме временных, необходимых для проведения работ по сохранению объекта культурного наследия.

3.7. Размещение любых рекламных конструкций на объекте культурного наследия и его территории.

3.8. Создание разрушающих вибрационных нагрузок динамическим воздействием на грунты в зоне их взаимодействия с объектом культурного наследия.

3.9. Размещение временных построек, не связанных с проведением работ по сохранению объекта культурного наследия.

---