



**ИНСПЕКЦИЯ
ГОСУДАРСТВЕННОЙ ОХРАНЫ
ОБЪЕКТОВ КУЛЬТУРНОГО
НАСЛЕДИЯ ОРЕНБУРГСКОЙ
ОБЛАСТИ**

П Р И К А З

27.10.2022 № 01-08-433

г. Оренбург

О включении выявленного объекта культурного наследия в единый государственный реестр объектов культурного наследия (памятников истории и культуры) народов Российской Федерации, об утверждении предмета охраны, границ и режима использования территории объекта культурного наследия

В соответствии со статьями 3.1, 18 Федерального закона от 25.06.2002 № 73-ФЗ «Об объектах культурного наследия (памятниках истории и культуры) народов Российской Федерации», статьей 5 Закона Оренбургской области от 03.07.2013 № 1678/503-V-ОЗ «Об объектах культурного наследия (памятниках истории и культуры) народов Российской Федерации, расположенных на территории Оренбургской области», Положением об инспекции государственной охраны объектов культурного наследия Оренбургской области, утвержденным указом Губернатора Оренбургской области от 15.11.2018 № 612-ук, на основании акта государственной историко-культурной экспертизы от 04.10.2021 (эксперт Федосеева Е.М., приказ Министерства культуры Российской Федерации об аттестации от 04.02.2021 № 142)

п р и к а з ы в а ю:

1. Включить в единый государственный реестр объектов культурного наследия (памятников истории и культуры) народов Российской Федерации выявленный объект культурного наследия «Памятник Е.И. Пугачеву» (Оренбургская область, Переволоцкий район, с. Чесноковка) в качестве объекта культурного наследия регионального значения (вид – памятник) с наименованием «Памятник Е.И. Пугачеву», 1980-1982 гг., расположенного по адресу: Оренбургская область, Переволоцкий район, с. Чесноковка,

ул. Кушмухаметовых.

2. Утвердить предмет охраны объекта культурного наследия регионального значения (вид – памятник) «Памятник Е.И. Пугачеву», 1980-1982 гг. (Оренбургская область, Переволоцкий район, с. Чесноковка, ул. Кушмухаметовых) согласно приложению № 1.

3. Утвердить границы территории объекта культурного наследия регионального значения (вид – памятник) «Памятник Е.И. Пугачеву», 1980-1982 гг. (Оренбургская область, Переволоцкий район, с. Чесноковка, ул. Кушмухаметовых) и режим ее использования согласно приложению № 2.

4. Исключить выявленный объект культурного наследия «Памятник Е.И. Пугачеву» (Оренбургская область, Переволоцкий район, с. Чесноковка) из Перечня выявленных объектов культурного наследия Оренбургской области.

5. Контроль за исполнением настоящего приказа возложить на начальника отдела государственного учета и охраны инспекции государственной охраны объектов культурного наследия Оренбургской области.

6. Приказ вступает в силу после его опубликования на Портале официального опубликования нормативных правовых актов Оренбургской области и органов исполнительной власти Оренбургской области (www.pravo.orb.ru).


Начальник инспекции





К.А. Летяго

Приложение № 1
к приказу инспекции государственной
охраны объектов культурного
наследия Оренбургской области
от «24». 12.2022 № 01-08-433



Предмет охраны объекта культурного наследия регионального значения (вид – памятник) «Памятник Е.И. Пугачеву»,
1980-1982 гг. (Оренбургская область, Первопоцкий район, с. Чесноковка, ул. Кушмухаметовых)

№ п/п	Виды предметов охраны	Элементы предметов охраны	Фотофиксация
1	2	3	4
1	Ирадоостроительные характеристики объекта:	- местоположение в восточной части села, в парке при административном Чесноковского сельсовета;	



		<p>- ориентация лицом в северном направлении.</p> 
2	<p>Архитектурные и объемно-пространственные характеристики, конструктивные элементы объекта:</p>	<p>- историческое объемно-пространственное решение 1980-1982 гг.; однофигурный монумент; исторические габариты квадратного стилябата с тремя ступенями, сходящимися к центру, с центральным расположением квадратного в плане пьедестала; дорожка к стилябату с бетонными бордюрами с северной стороны памятника;</p> 

-ростовая скульптура из жести, окрашена серебрянкой; предстала: бетонный, высокий параллелепипед, находится в геометрическом центре ступобата, табличка на северной грани предстала с надписью «ПУГАЧЕВ ЕМЕЛЬЯН ИВАНОВИЧ /1742-1775 Г.Г./ ПРЕВОДИТЕЛЬ КРЕСТЬЯНСКОЙ ВОЙНЫ 1773 – 1775 Г.Г.»;

ступобат бетонный, ступенчатый, в плане квадратный, сходившийся к центру тремя ступенями;



- ограждение: из бетонных столбов с цепными подвесами; клумба с ограждением из бетонного бордюрного камня.



Приложение № 2
к приказу инспекции
государственной охраны
объектов культурного наследия
Оренбургской области
от «24». 10.2022 № 01-08-433

Границы территории объекта культурного наследия регионального значения (вид – памятник) «Памятник Е.И. Пугачеву», 1980-1982 гг. (Оренбургская область, Переволоцкий район, с. Чесноковка, ул. Кушмухаметовых) и режим ее использования

Границы территории объекта культурного наследия регионального значения «Памятник Е.И. Пугачеву», 1980-1982 гг., расположенного по адресу: Оренбургская область, Переволоцкий район, с. Чесноковка, ул. Кушмухаметовых, устанавливаются на части территории земельного участка с кадастровым номером 56:23:1601003:176, на котором расположен объект культурного наследия, по точкам 1 – 4 (см. схему границ территории).

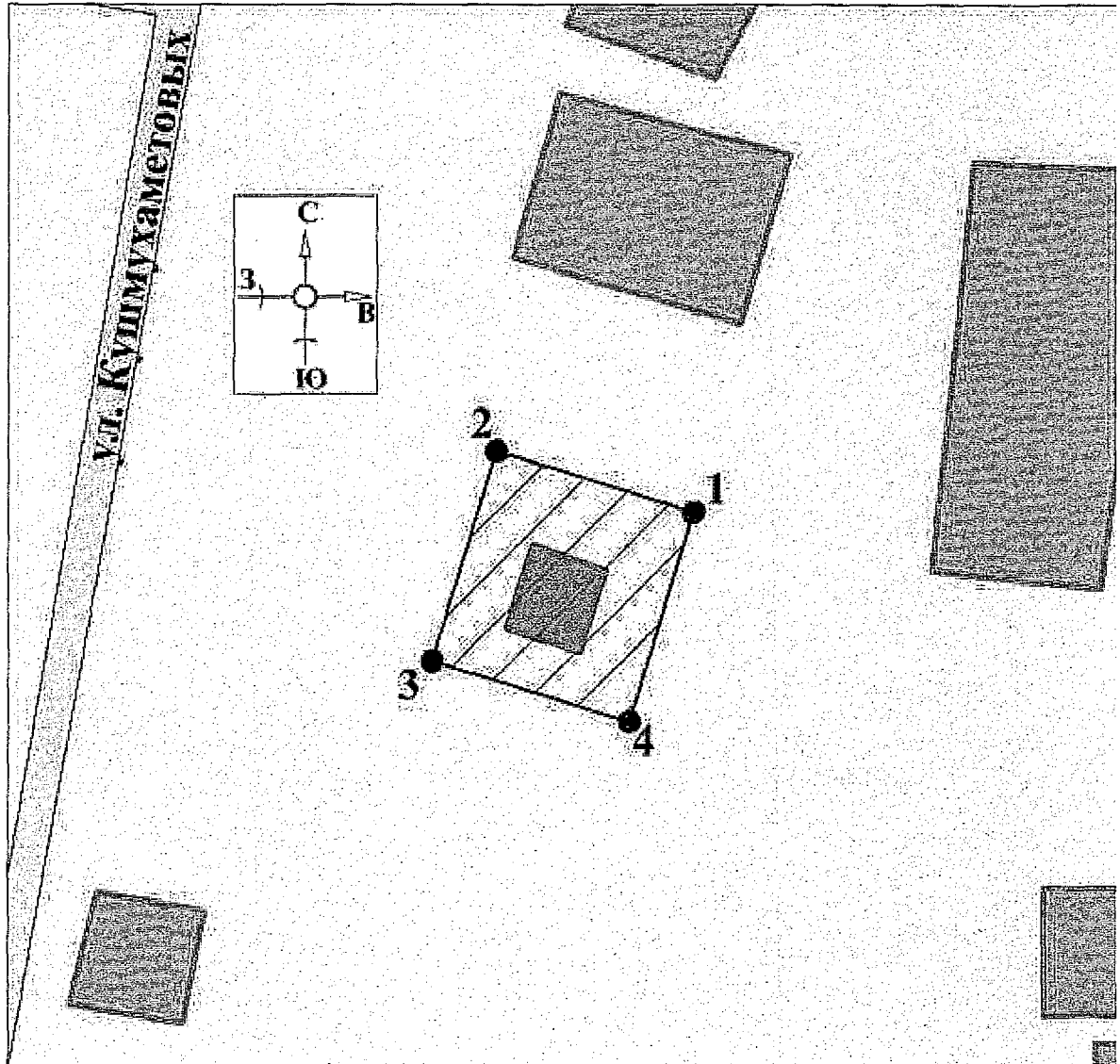
Сведения об объекте		
№ п/п	Характеристики объекта	Описание характеристик
1	Местоположение объекта	Оренбургская область, Переволоцкий район, с. Чесноковка, ул. Кушмухаметовых
2	Площадь объекта +/- величина погрешности определения площади (P+/- Дельта P)	302±6 кв. м
3	Иные характеристики	—

Перечень координат поворотных (характерных) точек границ территории объекта культурного наследия


Сведения о местоположении границ объекта					
1. Система координат МСК-56, зона 2					
2. Сведения о характерных точках границ территории					
Обозначение характерных точек части границы	Координаты, м		Метод определения координат характерной точки	Средняя квадратическая погрешность положения характерной точки (Mt), м	Описание обозначения точки на местности (при наличии)
	X	Y			
1	416172.65	2234852.25	метод спутниковых геодезических измерений	0,10	—
2	416177.59	2234836.15	метод спутниковых геодезических измерений	0,10	—
3	416160.43	2234830.89	метод спутниковых геодезических измерений	0,10	—

Сведения о местоположении границ объекта					
1. Система координат МСК-56, зона 2					
2. Сведения о характерных точках границ территории					
Обозначение характерных точек части границы	Координаты, м		Метод определения координат характерной точки	Средняя квадратическая погрешность положения характерной точки (Mt), м	Описание обозначения точки на местности (при наличии)
	X	Y			
4	416155.49	2234846.99	метод спутниковых геодезических измерений	0,10	—
1	416172.65	2234852.25	метод спутниковых геодезических измерений	0,10	—

Схема границ территории объекта культурного наследия
М 1:500



Условные обозначения



- Объект культурного наследия



- Территория объекта культурного наследия



- Границы территории объекта культурного наследия

• 1

- Номер характерной точки границы территории объекта культурного наследия

Режим использования территории объекта культурного наследия

1. Территория объекта культурного наследия регионального значения (вид – памятник) «Памятник Е.И. Пугачеву», 1980-1982 гг. (Оренбургская область, Переволоцкий район, с. Чесноковка, ул. Кушмухаметовых) (далее – Объект) относится к землям историко-культурного назначения.

2. На территории Объекта разрешается:

2.1. Проведение работ по сохранению объекта культурного наследия или его отдельных элементов.

2.2. Проведение работ по озеленению и благоустройству территории, производимых, в том числе с применением методов реставрации, направленных на формирование наиболее близкого к историческому восприятию объекта культурного наследия.

2.3. Прокладка, реконструкция, ремонт дорог и элементов их обустройства, а также подземных инженерных коммуникаций и сооружений, не нарушающих целостность объекта культурного наследия и не создающих угрозы его повреждения, разрушения или уничтожения, угрозы пожара.

2.4. Ведение хозяйственной деятельности, не противоречащей требованиям обеспечения сохранности объекта культурного наследия и позволяющей обеспечить функционирование объекта культурного наследия в современных условиях.

2.5. Доступность объекта культурного наследия в целях его экспонирования, сохранения его традиционного визуального восприятия.

2.6. Реализация мер пожарной и экологической безопасности.

3. На территории Объекта запрещается:

3.1. Строительство объектов капитального строительства.

3.2. Хозяйственная деятельность, ведущая к разрушению, искажению внешнего облика объекта культурного наследия, нарушающая его целостность и создающая угрозу его повреждения, разрушения или уничтожения.

3.3. Искажение характеристик историко-культурного ландшафта, композиционно связанного с объектом культурного наследия.

3.4. Установка на объекте культурного наследия средств технического обеспечения.

3.5. Прокладка наземных и воздушных инженерных коммуникаций, кроме временных, необходимых для проведения работ по сохранению объекта культурного наследия.

3.6. Размещение любых рекламных конструкций на объекте культурного наследия и его территории.

3.7. Создание разрушающих вибрационных нагрузок динамическим воздействием на грунты в зоне их взаимодействия с объектом культурного наследия.

3.8. Размещение временных построек, не связанных с проведением работ по сохранению объекта культурного наследия.