



**ИНСПЕКЦИЯ
ГОСУДАРСТВЕННОЙ ОХРАНЫ
ОБЪЕКТОВ КУЛЬТУРНОГО
НАСЛЕДИЯ ОРЕНБУРГСКОЙ
ОБЛАСТИ**

П Р И К А З

14.12.2022 № 01-08-486

г. Оренбург

О включении выявленного объекта культурного наследия в единый государственный реестр объектов культурного наследия (памятников истории и культуры) народов Российской Федерации, об утверждении предмета охраны, границ и режима использования территории объекта культурного наследия

В соответствии со статьями 3.1, 18 Федерального закона от 25.06.2002 № 73-ФЗ «Об объектах культурного наследия (памятниках истории и культуры) народов Российской Федерации», статьей 5 Закона Оренбургской области от 03.07.2013 № 1678/503-V-ОЗ «Об объектах культурного наследия (памятниках истории и культуры) народов Российской Федерации, расположенных на территории Оренбургской области», Положением об инспекции государственной охраны объектов культурного наследия Оренбургской области, утвержденным указом Губернатора Оренбургской области от 15.11.2018 № 612-ук, на основании акта государственной историко-культурной экспертизы от 04.10.2021 (эксперт Федосеева Е.М., приказ Министерства культуры Российской Федерации об аттестации от 04.02.2021 № 142)

п р и к а з ы в а ю:

1. Включить в единый государственный реестр объектов культурного наследия (памятников истории и культуры) народов Российской Федерации выявленный объект культурного наследия «Памятное место, где располагалось с. Гнездовка» (Оренбургская область, Сакмарский район, Каменский с/с, 4 км к СВ от с. Каменка) в качестве объекта культурного наследия местного (муниципального) значения (вид – ансамбль) с наименованием «Некрополь, являющийся памятным местом с. Гнездовка и

его жителей», вторая половина XVIII – вторая половина XX вв., расположенного по адресу: Оренбургская область, Сакмарский район, 4 км к северо-востоку от села Каменка.

2. Утвердить предмет охраны объекта культурного наследия местного (муниципального) значения (вид – ансамбль) «Некрополь, являющийся памятным местом с. Гнездовка и его жителей», вторая половина XVIII – вторая половина XX вв. (Оренбургская область, Сакмарский район, 4 км к северо-востоку от села Каменка) согласно приложению № 1.

3. Утвердить границы территории объекта культурного наследия местного (муниципального) значения (вид – ансамбль) «Некрополь, являющийся памятным местом с. Гнездовка и его жителей», вторая половина XVIII – вторая половина XX вв. (Оренбургская область, Сакмарский район, 4 км к северо-востоку от села Каменка) и режим ее использования согласно приложению № 2.

4. Исключить выявленный объект культурного наследия «Памятное место, где располагалось с. Гнездовка» (Оренбургская область, Сакмарский район, Каменский с/с, 4 км к СВ от с. Каменка) из Перечня выявленных объектов культурного наследия Оренбургской области.

5. Контроль за исполнением настоящего приказа возложить на начальника отдела государственного учета и охраны инспекции государственной охраны объектов культурного наследия Оренбургской области.

6. Приказ вступает в силу после его опубликования на Портале официального опубликования нормативных правовых актов Оренбургской области и органов исполнительной власти Оренбургской области (www.pravo.org.ru).

Начальник инспекции

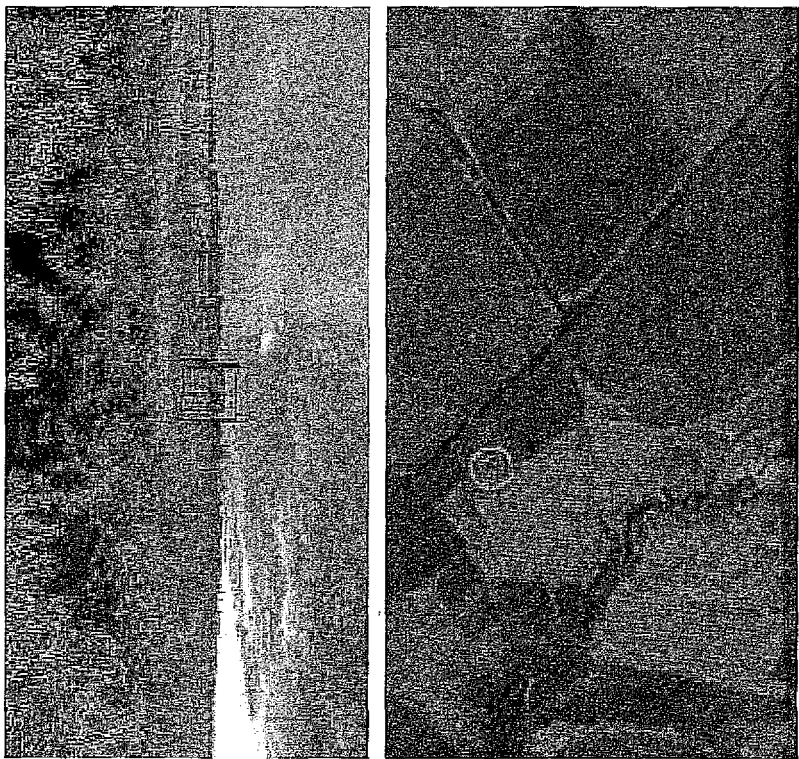




К.А. Летяго

Приложение № 1


к приказу инспекции государственной
охраны объектов культурного
наследия Оренбургской области
от «14». 12. 2022 № 01-08-408

Предмет охраны объекта культурного наследия местного (муниципального) значения (вид – ансамбль) «Некрополь,
являющийся памятным местом с. Гнездовка и его жителей», вторая половина XVIII – вторая половина XX вв.
(Оренбургская область, Сакмарский район, 4 км к северо-востоку от села Каменка)


№ п/п	Виды предметов охраны	Элементы предметов охраны	Фотофиксация
1	Градостроительные характеристики объекта:	- градостроительные характеристики некрополя, его местоположение на месте утраченного с. Гнездовка (Сакмарского района); - композиционное и визуальное взаимодействие элементов некрополя с оградой и воротами.	

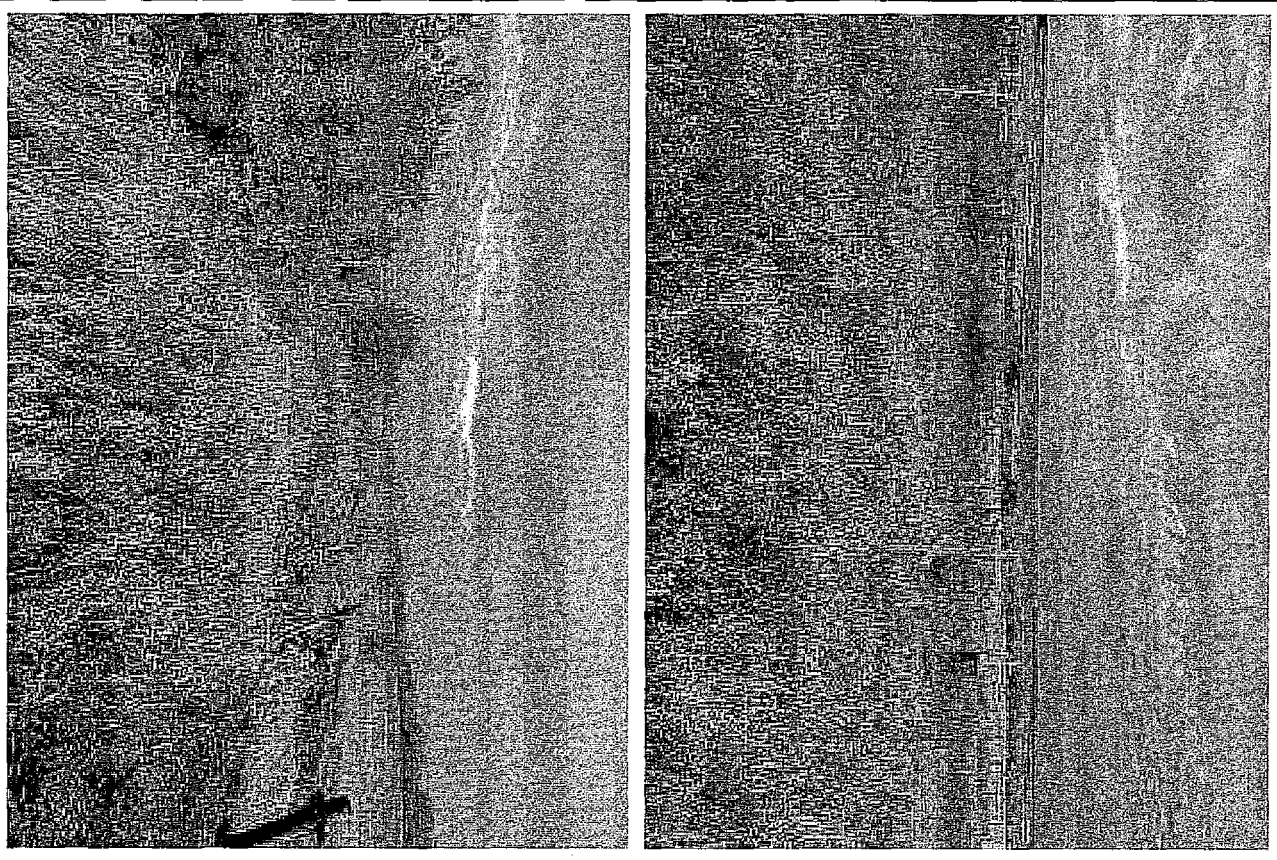
<p>2</p> <p>Объемно-планировочные характеристики:</p>	<p>- Пространственно-планировочная структура некрополя в виде плоскостного территориального комплекса с акцентированной входной группой.</p>	
<p>3</p> <p>Архитектурные характеристики:</p>	<p>- Композиционные решения, формы и архитектурно-художественное оформление отдельных памятников, надгробных плит и камней, в том числе стилистические приемы, нацелены на русском языке (эпитафии);</p>	


- памятный камень с металлической доской и надписью: «В память всех угоросенных на Гнездовском кладбище, о основавших деревню и о живших в Гнездове с 1733 года. Жители с. Гнездовка. Май 2003 года»;



- памятный камень с металлической доской и надписью: «В память жителей деревни Гнездовки, усопших от голода, эпидемий и репрессий с 1733 года. Жители с. Гнездовка. Май 2008 года».



4	Ландшафтные характеристики:	- природный и антропогенный рельеф местности кладбища; - культурный слой территории некрополя.	
---	-----------------------------	--	--

5	Функциональные характеристики:	- историческое функциональное назначение территории: некрополь — место захоронений.	
---	--------------------------------	---	--

Приложение № 2
к приказу инспекции
государственной охраны
объектов культурного наследия
Оренбургской области
от «14».12.2022 № 01-08-488

Границы территории объекта культурного наследия местного (муниципального) значения (вид – ансамбль) «Некрополь, являющийся памятным местом с. Гнездовка и его жителей», вторая половина XVIII – вторая половина XX вв. (Оренбургская область, Сакмарский район, 4 км к северо-востоку от села Каменка) и режим ее использования.

Границы территории объекта культурного наследия местного (муниципального) значения «Некрополь, являющийся памятным местом с. Гнездовка и его жителей», вторая половина XVIII – вторая половина XX вв., расположенного по адресу: Оренбургская область, Сакмарский район, 4 км к северо-востоку от села Каменка, устанавливаются по границам внутреннего контура земельного участка с кадастровым номером 56:25:0000000:2236/2, в границах которого расположен объект культурного наследия, по точкам 1 – 4 (см. схему границ территории).

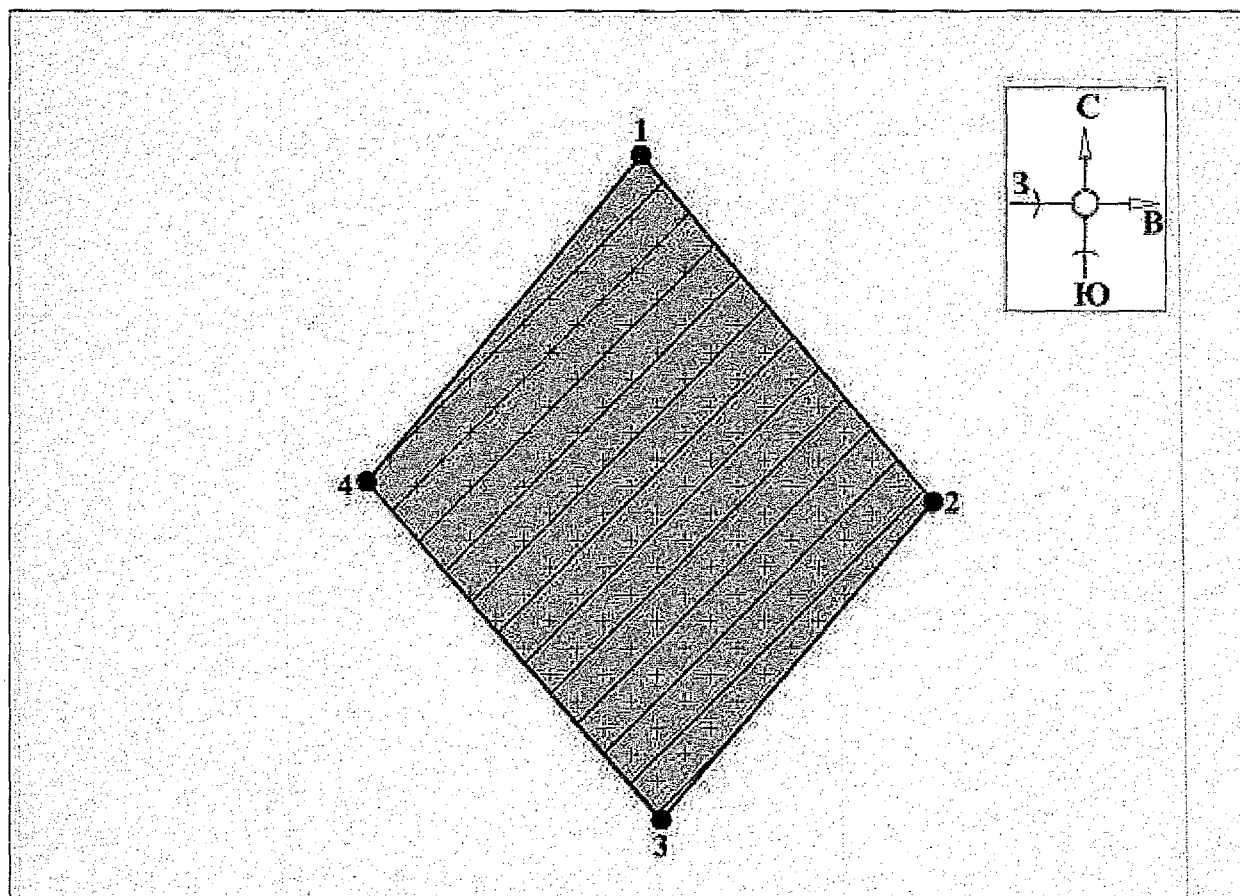
Сведения об объекте		
№ п/п	Характеристики объекта	Описание характеристик
1	Местоположение объекта	Оренбургская область, Сакмарский район, 4 км к северо-востоку от села Каменка
2	Площадь объекта +/- величина погрешности определения площади (P+/- Дельта P)	10537±36 кв. м
3	Иные характеристики	—

Перечень координат поворотных (характерных) точек границ территории объекта культурного наследия

Сведения о местоположении границ объекта					
1. Система координат МСК-56, зона 2					
2. Сведения о характерных точках границ территории					
Обозначение характерных точек части границы	Координаты, м		Метод определения координат характерной точки	Средняя квадратическая погрешность положения характерной точки (Mt), м	Описание обозначения точки на местности (при наличии)
	X	Y			
1	455474.76	2356336.64	метод спутниковых геодезических измерений	0,10	—
2	455392.92	2356405.71	метод спутниковых геодезических измерений	0,10	—

Сведения о местоположении границ объекта					
1. Система координат МСК-56, зона 2					
2. Сведения о характерных точках границ территории					
Обозначение характерных точек части границы	Координаты, м		Метод определения координат характерной точки	Средняя квадратическая погрешность положения характерной точки (M _t), м	Описание обозначения точки на местности (при наличии)
	X	Y			
3	455317.50	2356341.43	метод спутниковых геодезических измерений	0,10	—
4	455397.74	2356271.56	метод спутниковых геодезических измерений	0,10	—
1	455474.76	2356336.64	метод спутниковых геодезических измерений	0,10	—

Схема границ территории объекта культурного наследия
М 1:1000



Условные обозначения



- Объект культурного наследия



- Территория объекта культурного наследия



- Границы территории объекта культурного наследия



- Номер характерной точки границы территории объекта культурного наследия

Режим использования территории объекта культурного наследия

1. Территория объекта культурного наследия местного (муниципального) значения (вид – ансамбль) «Некрополь, являющийся памятником с. Гнездовка и его жителей», вторая половина XVIII – вторая половина XX вв. (Оренбургская область, Сакмарский район, 4 км к северо-востоку от села Каменка) (далее – Объект) относится к землям историко-культурного назначения.

2. На территории Объекта разрешается:

2.1. Проведение работ по сохранению объекта культурного наследия.

2.2. Ремонт и реконструкция надгробных сооружений некрополя.

3. На территории Объекта запрещается:

3.1. Любая строительная и хозяйственная деятельность, ведущая к разрушению, повреждению, искажению внешнего облика некрополя.
