



**ИНСПЕКЦИЯ
ГОСУДАРСТВЕННОЙ ОХРАНЫ
ОБЪЕКТОВ КУЛЬТУРНОГО
НАСЛЕДИЯ ОРЕНБУРГСКОЙ
ОБЛАСТИ**

П Р И К А З

09.06.2023 № 01-08-206

г. Оренбург

Об утверждении предмета охраны, границ и режима использования территории объекта культурного наследия регионального значения «Братская могила красноармейцев, погибших летом 1918 г. при обороне Орска от белогвардейцев» (Оренбургская область, г. Орск, сад имени А.Н. Малишевского)

В соответствии с Федеральным законом от 25.06.2002 № 73-ФЗ «Об объектах культурного наследия (памятниках истории и культуры) народов Российской Федерации», Законом Оренбургской области от 03.07.2013 № 1678/503-V-ОЗ «Об объектах культурного наследия (памятниках истории и культуры) народов Российской Федерации, расположенных на территории Оренбургской области», Положением об инспекции государственной охраны объектов культурного наследия Оренбургской области, утвержденным указом Губернатора Оренбургской области от 15.11.2018 № 612-ук, проектной документацией предмета охраны и границ территории объекта культурного наследия от 2022 года (ИП Займогов Александр Игоревич)

п р и к а з ы в а ю:

1. Утвердить предмет охраны объекта культурного наследия регионального значения «Братская могила красноармейцев, погибших летом 1918 г. при обороне Орска от белогвардейцев», расположенного по адресу: Оренбургская область, г. Орск, сад имени А.Н. Малишевского, согласно приложению 1 к настоящему приказу.

2. Утвердить границы территории объекта культурного наследия регионального значения «Братская могила красноармейцев, погибших летом 1918 г. при обороне Орска от белогвардейцев» (Оренбургская область, г. Орск, сад имени А.Н. Малишевского) и режим ее использования согласно приложению № 2 к настоящему приказу.

3. Контроль за исполнением настоящего приказа возложить на начальника отдела государственного учета и охраны объектов культурного наследия Оренбургской области.

4. Настоящий приказ вступает в силу после его опубликования на Портале официального опубликования нормативных правовых актов Оренбургской области и органов исполнительной власти Оренбургской области (www.pravo.orb.ru).

Начальник инспекции






К.А. Летяго



Приложение 1
к приказу инспекции государственной
охраны объектов культурного
наследия Оренбургской области
от «09». 06.2023 г. № 01-08-206



Предмет охраны объекта культурного наследия регионального значения
«Братская могила красноармейцев, погибших летом 1918 г. при обороне Орска от белогвардейцев»
(Оренбургская область, г. Орск, сад имени А.Н. Малишевского)



№ п/п	Виды предметов охраны	Элементы предметов охраны	Фотофиксация
1	2	3	4
1	Расположение объекта – в Советском районе города Орск, в северной части парка имени Малишевского рядом с главной аллеей.		

2	<p>Композиционная значимость в структуре окружающего природного и культурного ландшафта, городского квартала – локальная высотная доминанта.</p>		
3	<p>Габариты, силуэт: - вертикальная бетонная композиция из скульптур троих солдат на высоком прямоугольном постаменте; - размер скульптур - 2,8 x 2,2 x 1,2 метра; - квадратный постамент высотой 1,8 метра, размером 2,2 x 2,2 метра на ступенчатом стилобате; - основание диаметром 8 метров и высотой 1,5 метра.</p>		

4	<p>Секторы и направления видовых раскрытий, визуальные связи памятника:</p> <p>- точка наилучшего визуального восприятия объекта культурного наследия в северо-восточном направлении.</p>		
4.1		<p>- точка наилучшего визуального восприятия объекта культурного наследия в северо-западном направлении.</p>	

4.2		<p>- точка наилучшего визуального восприятия объекта культурного наследия в юго-западном направлении.</p>	
4.3		<p>- точка наилучшего визуального восприятия объекта культурного наследия в юго-восточном направлении.</p>	

5	Объемно-пространственная композиция:	Бетонная композиция состоит из скульптур троих солдат. Скульптуры установлены на высокий прямоугольный постамент, который опирается на ступенчатый стилобат. Основание бетонной композиции — радиальное, с углублением для высадки насаждений.	
5.1	Композиционное и архитектурно-художественное оформление памятника дату создания:	Скульптурная композиция: - скульптуры троих солдат: двое изображены в полный рост, третий - полулежа, опираясь на ногу одного из солдат. В руках они держат красное знамя и ружье. - пропорции фигур; - габариты фигур; - ориентация фигур в пространстве (лицевой стороной на юго-запад); - характер пластики фигур — динамичный; - материал исполнения — бетон.	

5.2	Постамент и стилобат:	<p>- пропорции; - габариты; - ориентация в пространстве (лицевой стороной на юго-запад); - металлическая табличка, расположенная по центру постамента, с текстом: "Вечная память борцам революции, погибшим в боях с белыми бандами под городом Орск в августе-сентябре 1918 года";</p> <p>- материал исполнения – бетон.</p>	
5.3	Радиальное основание:	<p>- пропорции; - габариты; - декоративное оформление: венок с красной звездой внутри, обвитый снизу колосом, и свисающими тканями по бокам (его пропорции, характер пластики и ориентация в пространстве – лицевой стороной на юго-запад).</p> <p>- декорирование верха основания лавровой лентой;</p> <p>- материал исполнения – бетон.</p>	
5.4	Виды отделки поверхности памятника:	- оштукатуривание по бетонному основанию.	
6	Мемориальная ценность	Увековечивание памяти красноармейцев, погибших летом 1918 г. при обороне	

	Орска от белогвардейцев.	
--	--------------------------	--

Приложение № 2
к приказу инспекции
государственной охраны объектов
культурного наследия
Оренбургской области
от «09». 06. 2023 г. № 01-08-206

Границы территории объекта культурного наследия регионального значения
«Братская могила красноармейцев, погибших летом 1918 г. при обороне Орска от
белогвардейцев»
(Оренбургская область, г. Орск, сад имени А.Н. Малишевского)


Сведения об объекте					
№ п/п	Характеристики объекта		Описание характеристик		
1	2		3		
1	Местоположение объекта		Оренбургская область, г. Орск, сад имени А.Н. Малишевского		
2	Площадь объекта +/- величина погрешности определения площади (Р +/- Дельта Р)		925 м2 +/- 1 м2		
3	Иные характеристики объекта				
Сведения о местоположении границ объекта					
1. Система координат МСК-56, зона 3					
2. Сведения о характерных точках границ объекта					
Обозначение характерных точек границ	Координаты, м		Метод определения координат характерной точки	Средняя квадратическая погрешность положения характерной точки (Mt), м	Описание обозначения точки на местности (при наличии)
	X	Y			
1	2	3	4	5	6
1	365444.66	3337036.01	аналитический	0.1 м	-
2	365446.40	3337038.21	аналитический	0.1 м	-
3	365447.86	3337041.03	аналитический	0.1 м	-
4	365448.82	3337044.08	аналитический	0.1 м	-
5	365449.23	3337047.01	аналитический	0.1 м	-
6	365448.97	3337050.29	аналитический	0.1 м	-
7	365448.10	3337053.18	аналитический	0.1 м	-
8	365446.97	3337055.75	аналитический	0.1 м	-
9	365444.44	3337059.17	аналитический	0.1 м	-
10	365442.86	3337060.62	аналитический	0.1 м	-
11	365441.12	3337061.87	аналитический	0.1 м	-
12	365438.24	3337063.32	аналитический	0.1 м	-

13	365434.97	3337064.28	аналитический	0.1 м	-
14	365433.01	3337064.49	аналитический	0.1 м	-
15	365430.80	3337064.58	аналитический	0.1 м	-
16	365426.90	3337063.84	аналитический	0.1 м	-
17	365423.36	3337062.42	аналитический	0.1 м	-
18	365420.79	3337060.69	аналитический	0.1 м	-
19	365418.09	3337057.99	аналитический	0.1 м	-
20	365415.97	3337054.47	аналитический	0.1 м	-
21	365414.92	3337051.48	аналитический	0.1 м	-
22	365414.50	3337047.85	аналитический	0.1 м	-
23	365414.73	3337044.68	аналитический	0.1 м	-
24	365415.55	3337041.60	аналитический	0.1 м	-
25	365417.32	3337037.97	аналитический	0.1 м	-
26	365419.59	3337035.40	аналитический	0.1 м	-
27	365422.08	3337033.37	аналитический	0.1 м	-
28	365424.91	3337031.83	аналитический	0.1 м	-
29	365428.32	3337030.61	аналитический	0.1 м	-
30	365431.18	3337030.42	аналитический	0.1 м	-
31	365434.40	3337030.60	аналитический	0.1 м	-
32	365437.54	3337031.36	аналитический	0.1 м	-
33	365441.39	3337033.25	аналитический	0.1 м	-
1	365444.66	3337036.01	аналитический	0.1 м	-

Схема границ территории объекта культурного наследия регионального значения
«Братская могила красноармейцев, погибших летом 1918 г. при обороне Орска от
белогвардейцев»

(Оренбургская область, г. Орск, сад имени А.Н. Малишевского)

Масштаб 1:1000



Условные обозначения:



Объект культурного наследия регионального значения,
находящийся на государственной охране



Границы земельных участков

56:44:1101001:3685

Кадастровые номера земельных участков



Территория объекта культурного
наследия

01

Номер характерной (поворотной)
точки границ территории
объекта культурного наследия

Режим использования территории объекта культурного наследия регионального значения «Братская могила красноармейцев, погибших летом 1918 г. при обороне Орска от белогвардейцев»

(Оренбургская область, г. Орск, сад имени А.Н. Малишевского)

В границах территории объекта культурного наследия разрешается:

- 1) проведение работ по сохранению Объекта;
- 2) ведение хозяйственной деятельности, не противоречащей требованиям обеспечения сохранности Объекта и позволяющей обеспечить функционирование Объекта в современных условиях;
- 3) проведение работ по благоустройству территории, в том числе устройство наружной подсветки территории Объекта, установка малых архитектурных форм, ограждений, не препятствующих восприятию Объекта;
- 4) проведение мероприятий по обеспечению пожарной и экологической безопасности Объекта.

В границах территории объекта культурного наследия запрещается:

- 1) строительство объектов капитального строительства и увеличение объемно-пространственных характеристик, существующих на территории объекта культурного наследия объектов капитального строительства;
 - 2) проведение земляных, строительных, мелиоративных и иных работ, за исключением:
 - работ по сохранению объекта культурного наследия или его отдельных элементов, сохранению историко-градостроительной или природной среды объекта культурного наследия;
 - работ по благоустройству территории объекта культурного наследия, которые осуществляются при условии соблюдения мер по обеспечению сохранности объекта культурного наследия;
 - мероприятий по музеефикации объекта культурного наследия, которые осуществляются при условии соблюдения мер по обеспечению сохранности объекта культурного наследия;
 - устройства ограждений с несплошным (визуально проницаемым) заполнением, которые осуществляются при условии соблюдения мер по обеспечению сохранности объекта культурного наследия;
 - научно-исследовательских и изыскательских работ, в том числе по изучению культурного слоя;
 - размещения наружной рекламы, содержащей исключительно информацию о проводимых на объектах культурного наследия и их территориях театральнo-зрелищных, культурно-просветительских и воспитательно-патриотических мероприятий, или исключительно информацию об указанных мероприятиях и одновременное упоминание об определенном лице как о спонсоре данного мероприятия при условии, если такому упоминанию отведено не более десяти процентов рекламной площади (пространства).
-