



**ИНСПЕКЦИЯ
ГОСУДАРСТВЕННОЙ ОХРАНЫ
ОБЪЕКТОВ КУЛЬТУРНОГО
НАСЛЕДИЯ ОРЕНБУРГСКОЙ
ОБЛАСТИ**

П Р И К А З

09.06.2023 № 01-08-208

г. Оренбург

Об утверждении предмета охраны, границ и режима использования территории объекта культурного наследия регионального значения «Братская могила красноармейцев 216 и 224 стрелковых полков 25 Чапаевской дивизии, зарубленных белоказаками в конце мая 1918 г.»
(Оренбургская обл., Новосергиевский район, п. Новосергиевка, северная часть поселка Новосергиевка, на территории старого кладбища)

В соответствии с Федеральным законом от 25.06.2002 № 73-ФЗ «Об объектах культурного наследия (памятниках истории и культуры) народов Российской Федерации», Законом Оренбургской области от 03.07.2013 № 1678/503-V-ОЗ «Об объектах культурного наследия (памятниках истории и культуры) народов Российской Федерации, расположенных на территории Оренбургской области», Положением об инспекции государственной охраны объектов культурного наследия Оренбургской области, утвержденным указом Губернатора Оренбургской области от 15.11.2018 № 612-ук, проектной документацией предмета охраны и границ территории объекта культурного наследия от 2022 г. (В.А. Рубин)

п р и к а з ы в а ю:

1. Утвердить предмет охраны объекта культурного наследия регионального значения «Братская могила красноармейцев 216 и 224 стрелковых полков 25 Чапаевской дивизии, зарубленных белоказаками в конце мая 1918 г.», расположенного по адресу: Оренбургская обл., Новосергиевский район, п. Новосергиевка, северная часть поселка

Новосергиевка, на территории старого кладбища, согласно приложению № 1 к настоящему приказу.

2. Утвердить границы территории объекта культурного наследия регионального значения «Братская могила красноармейцев 216 и 224 стрелковых полков 25 Чапаевской дивизии, зарубленных белоказаками в конце мая 1918 г.», расположенного по адресу: Оренбургская обл., Новосергиевский район, п. Новосергиевка, северная часть поселка Новосергиевка, на территории старого кладбища, и режим ее использования согласно приложению № 2 к настоящему приказу.

3. Настоящий приказ вступает в силу после его опубликования на Портале официального опубликования нормативных правовых актов Оренбургской области и органов исполнительной власти Оренбургской области (www.pravo.orb.ru).

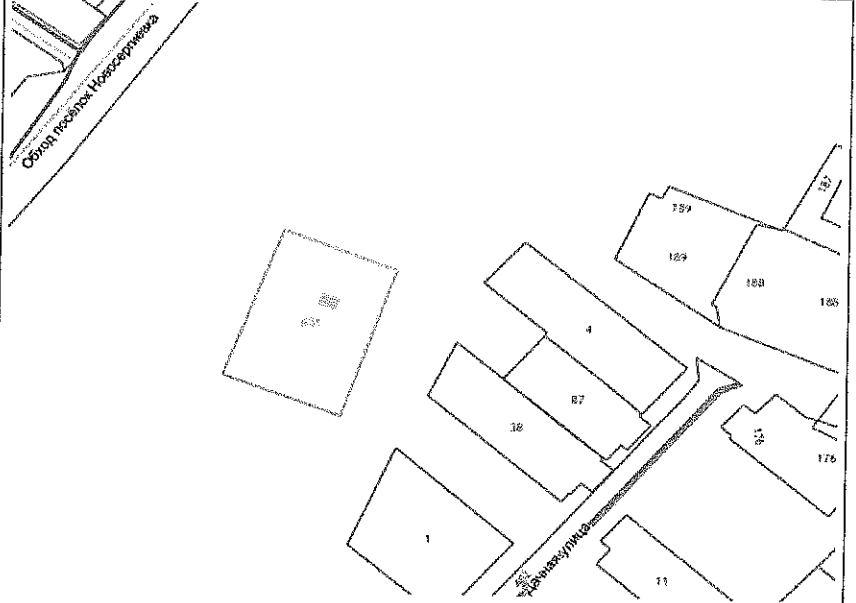
Начальник инспекции







К.А. Летьго

Приложение № 1
к приказу инспекции государственной
охраны объектов культурного
наследия Оренбургской области
от «09» .06 .2023 г. № 01-08-108

Предмет охраны объекта культурного наследия регионального значения «Братская могила красноармейцев 216 и 224 стрелковых полков 25 Чапаевской дивизии, зарубленных белоказаками в конце мая 1918 г.» (Оренбургская обл., Новосергиевский район, п. Новосергиевка, северная часть поселка Новосергиевка, на территории старого кладбища)

№ п/п	Виды предметов охраны	Элементы предметов охраны	Фотофиксация
1	2	3	4
1.	Градостроительные характеристики:	<ul style="list-style-type: none"> – объект расположен на территории старого сельского кладбища (некрополя), в северной части поселка Новосергиевка; – культурный слой глубиной 3,0 метра. 	

			
2.	Скульптурные характеристики:	— ограда.	

3.	Погребальные характеристики:	– воинское захоронение (братская могила) с прахом военнослужащих.	
4.	Функциональные и мемориальные характеристики:	– историческое использование, функционально связанное с осуществлением ритуальной деятельности (выражается в визуализации мемориальных практик (проведении памятных мероприятий) и событийно-деятельном приобщении населения к содержанию исторической памяти о Гражданской войне 1918 – 1920 гг.).	

Приложение № 2
к приказу инспекции
государственной охраны
объектов культурного наследия
Оренбургской области
от «09». 06.2023 г. № 01-09-208

Границы территории объекта культурного наследия регионального значения «Братская могила красноармейцев 216 и 224 стрелковых полков 25 Чапаевской дивизии, зарубленных белоказаками в конце мая 1918 г.» (Оренбургская обл., Новосергиевский район, п. Новосергиевка, северная часть поселка Новосергиевка, на территории старого кладбища) и режим ее использования

Границы территории объекта культурного наследия регионального значения «Братская могила красноармейцев 216 и 224 стрелковых полков 25 Чапаевской дивизии, зарубленных белоказаками в конце мая 1918 г.», расположенного по адресу: Оренбургская обл., Новосергиевский район, п. Новосергиевка, северная часть поселка Новосергиевка, на территории старого кладбища, совпадают с территорией земельного участка с кадастровым номером 56:19:1002013:631 и проходят по точкам 1-4 (см. схему границ).

Сведения об объекте		
№ п/п	Характеристики объекта	Описание характеристик
1	Местоположение объекта	Оренбургская обл., Новосергиевский район, п. Новосергиевка, северная часть поселка Новосергиевка
2	Площадь объекта +/- величина погрешности определения площади (P+/- Дельта P)	2110, 14 кв.м
3	Иные характеристики	—

Перечень координат поворотных (характерных) точек границ территории объекта культурного наследия





Сведения о местоположении границ объекта					
1. Система координат МСК-56, зона 2					
2. Сведения о характерных точках границ территории					
Обозначение характерных точек части границы	Координаты, м		Метод определения координат характерной точки	Средняя квадратическая погрешность положения характерной точки (Mt), м	Описание обозначения точки на местности (при наличии)
	X	Y			
1	466014.66	2204511.46	метод спутниковых геодезических измерений	0,10	—

Сведения о местоположении границ объекта					
1. Система координат МСК-56, зона 2					
2. Сведения о характерных точках границ территории					
Обозначение характерных точек части границы	Координаты, м		Метод определения координат характерной точки	Средняя квадратическая погрешность положения характерной точки (Mt), м	Описание обозначения точки на местности (при наличии)
	X	Y			
2	466000.64	2204546.93	метод спутниковых геодезических измерений	0,10	—
3	465949.71	2204528.74	метод спутниковых геодезических измерений	0,10	—
4	465964.04	2204491.69	метод спутниковых геодезических измерений	0,10	—
1	466014.66	2204511.46	метод спутниковых геодезических измерений	0,10	—

Схема границ территории объекта культурного наследия
М 1:1000



Условные обозначения

-  – Объект культурного наследия
-  – Территория объекта культурного наследия
-  – Границы территории объекта культурного наследия
-  – Номер характерной точки границы территории объекта культурного наследия

Режим использования территории объекта культурного наследия

1. Территория объекта культурного наследия регионального значения «Братская могила красноармейцев 216 и 224 стрелковых полков 25 Чапаевской дивизии, зарубленных белоказаками в конце мая 1918 г.», расположенного по адресу: Оренбургская обл., Новосергиевский район, п. Новосергиевка, северная часть поселка Новосергиевка, на территории старого кладбища (далее – Объект), относится к землям историко-культурного назначения.
 2. На территории Объекта запрещается:
 - 2.1. Любые постройки.
 - 2.2. Установка наружной рекламы.
 - 2.3. Изменение планировочной структуры объекта культурного наследия.
 - 2.4. Прокладка наземных и воздушных инженерных коммуникаций.
 - 2.5. Прокладка подземных инженерных коммуникаций, не относящихся к объекту культурного наследия и объекту историко-градостроительной среды.
 - 2.6. Активное динамическое воздействие на грунты в зоне их взаимодействия с объектом культурного наследия, включая движение тяжелого транспорта, производство взрывных сваябойных работ, создающих разрушающие вибрации и приводящих к размыву основания.
 - 2.7. Устройство автостоянок, исключая устройство небольших (до двух машиномест) открытых автостоянок служебного транспорта за пределами некрополя, необходимых для функционирования объекта культурного наследия.
 - 2.8. Размещение объектов транспортной инфраструктуры, создающих повышение грузовых потоков.
 - 2.9. Размещение и строительство предприятий с взрыво-, пожароопасной и ухудшающей экологию функцией.
 - 2.10. Осуществление любых градостроительных мероприятий, нарушающих или искажающих условия визуального восприятия объекта культурного наследия.
 - 2.11. Проведение мероприятий по использованию и популяризации объекта культурного наследия, противоречащих принципам государственной политики по увековечению памяти жертв политических репрессий.
 - 2.12. Изменение текстов мемориальных надписей на наземном мемориальном сооружении.
 3. На территории Объекта разрешается:
 - 3.1. Проведение ремонтно-реставрационных работ и работ по приспособлению и эффективному использованию объекта культурного наследия на научно-реставрационной основе и на основе научных, философско-культурологических, историко-архивных, архитектурно-археологических, иных необходимых исследований организациями, обладающими соответствующими лицензиями.

3.2. Восстановление пришедших в негодность воинских захоронений, мемориальных сооружений и объектов, увековечивающих память погибших в соответствии с полномочиями органов местного самоуправления (Закон Российской Федерации от 14 января 1993 года № 4292-1 «Об увековечении памяти погибших при защите Отечества») в рамках проведения ремонтно-реставрационных мероприятий организациями, обладающими соответствующими лицензиями.

3.3. Развитие инженерной инфраструктуры, необходимой для восстановления, сохранения, функционирования объекта культурного наследия.

3.4. Реставрация и благоустройство с сохранением элементов исторического благоустройства и восстановлением утраченных элементов.

3.5. Снос (демонтаж) зданий и сооружений, не являющихся объектом культурного наследия и элементов исторического благоустройства, включая поздние пристройки, путем разборки, с условием разработки раздела обеспечения сохранности объекта культурного наследия.

3.6. Применение при благоустройстве и оборудовании территории традиционных материалов – дерево, камень, кирпич, исключая контрастные цветовые сочетания.

3.7. Восстановление традиционных элементов благоустройства и оборудования, малых архитектурных форм по данным обследования, архивным материалам или аналогам.

3.8. Проведение работ по озеленению территории с учетом наилучшего визуального восприятия объекта культурного наследия, соблюдением высотных соотношений, плотности посадок зеленых насаждений, обеспечивающих максимальное раскрытие и восприятие памятника истории и культуры.

3.9. Установка стендов, витрин и других информационных надписей, непосредственно связанных с исторической и современной функциями объекта культурного наследия.

3.10. Перемещение объекта культурного наследия в соответствии с действующим законодательством.

3.11. Установка на территории объекта культурного наследия новых элементов памяти, уточняющих сведения об историческом событии, погибших красногвардейцах.

3.12. Уточнение (дополнение) мемориальной надписи по документам государственного учета в целях защиты исторической правды (использование наименования объекта культурного наследия «Братская могила красноармейцев 216 и 224 стрелковых полков 25 Чапаевской дивизии, зарубленных белоказаками в конце мая 1918 г.»).
