



**ИНСПЕКЦИЯ  
ГОСУДАРСТВЕННОЙ ОХРАНЫ  
ОБЪЕКТОВ КУЛЬТУРНОГО  
НАСЛЕДИЯ ОРЕНБУРГСКОЙ  
ОБЛАСТИ**

**П Р И К А З**

25.07.2023 № 01-08-296

г. Оренбург

Об утверждении предмета охраны, границ и режима использования территории объекта культурного наследия регионального значения «Могила Героя Советского Союза Анатолия Михайловича Андреева (1922–1968 гг.)», 1922-1968 гг. (Оренбургская область, г. Орск, кладбище Первомайское, сектор № 10)

В соответствии с Федеральным законом от 25.06.2002 № 73-ФЗ «Об объектах культурного наследия (памятниках истории и культуры) народов Российской Федерации», Законом Оренбургской области от 03.07.2013 № 1678/503-V-ОЗ «Об объектах культурного наследия (памятниках истории и культуры) народов Российской Федерации, расположенных на территории Оренбургской области», Положением об инспекции государственной охраны объектов культурного наследия Оренбургской области, утвержденным указом Губернатора Оренбургской области от 15.11.2018 № 612-ук, проектной документацией предмета охраны и границ территории объекта культурного наследия от 2022 года (ИП Займогов Александр Игоревич)

п р и к а з ы в а ю:

1. Утвердить предмет охраны объекта культурного наследия регионального значения «Могила Героя Советского Союза Анатолия Михайловича Андреева (1922–1968 гг.), 1922-1968 гг.», расположенного по адресу: Оренбургская область, г. Орск, кладбище Первомайское, сектор № 10, согласно приложению 1 к настоящему приказу.

2. Утвердить границы территории объекта культурного наследия регионального значения «Могила Героя Советского Союза Анатолия Михайловича Андреева (1922–1968 гг.), 1922-1968 гг.» (Оренбургская область, г. Орск, кладбище Первомайское, сектор № 10) и режим ее использования согласно приложению № 2 к настоящему приказу.

3. Контроль за исполнением настоящего приказа возложить на начальника отдела государственного учета и охраны объектов культурного наследия Оренбургской области.

4. Настоящий приказ вступает в силу после его опубликования на Портале официального опубликования нормативных правовых актов Оренбургской области и органов исполнительной власти Оренбургской области ([www.pravo.org.ru](http://www.pravo.org.ru)).


Начальник инспекции






К.А. Летяго



Приложение 1  
к приказу инспекции государственной  
охраны объектов культурного  
наследия Оренбургской области  
от «25».07.2023 г. №01-08-196

Предмет охраны объекта культурного наследия регионального значения  
«Могила Героя Советского Союза Анатолия Михайловича Андреева (1922–1968 гг.)», 1922-1968 гг.  
(Оренбургская область, г. Орск, кладбище Первомайское, сектор № 10)

№ п/п	Виды предметов охраны	Элементы предметов охраны	Фотофиксация
1	2	3	4
1.	Расположение объекта – в южной части городского кладбища в городе Орск.		 <p data-bbox="1581 1238 1883 1270">Спутниковый снимок</p>
2.	Композиционная значимость в структуре окружающего природного и культурного ландшафта, городского квартала – рядовой объект.		

3.	Габариты, силуэт:	- вертикальная мемориальная плита на ступенчатом основании.	
4.	Секторы и направления видовых раскрытий, визуальные связи памятника:	- точка наилучшего визуального восприятия объекта культурного наследия в юго-восточном направлении.	

4.1.		<p>- точка наилучшего визуального восприятия объекта культурного наследия в северо-восточном направлении.</p>	 A black and white photograph showing a view of a monument or structure from the north-east direction. The monument is a large, rectangular, light-colored structure with a central vertical element. It is surrounded by trees and a fence. The sky is overcast.
4.2.		<p>- точка наилучшего визуального восприятия объекта культурного наследия в юго-западном направлении.</p>	 A black and white photograph showing a view of a monument or structure from the south-west direction. The monument is a large, rectangular, light-colored structure with a central vertical element. It is surrounded by trees and a fence. The sky is overcast.

4.3.		- точка наилучшего визуального восприятия объекта культурного наследия в северо-западном направлении.	
5.	Объемно-пространственная композиция:	- вертикальная прямоугольная мемориальная плита на прямоугольной площадке с местом возложения цветов по центру перед плитой, скамейкой и столиком.	
6.	Мемориальная ценность	Увековечивание памяти Героя Советского Союза Анатолия Михайловича Андреева за боевые заслуги в период Великой Отечественной войны (1941-1945 гг.).	

Приложение № 2  
к приказу инспекции  
государственной охраны объектов  
культурного наследия  
Оренбургской области  
от «25».07.2023 г. № 01-08-296

Границы территории объекта культурного наследия регионального значения «Могила Героя Советского Союза Анатолия Михайловича Андреева (1922–1968 гг.)», 1922–1968 гг. (Оренбургская область, г. Орск, кладбище Первомайское, сектор № 10)

Сведения об объекте					
№ п/п	Характеристики объекта		Описание характеристик		
1	2		3		
1	Местоположение объекта		Оренбургская область, г. Орск, кладбище Первомайское, сектор № 10		
2	Площадь объекта +/- величина погрешности определения площади (P +/- Дельта P)		36 м <sup>2</sup> +/- 1 м <sup>2</sup>		
3	Иные характеристики объекта				
Сведения о местоположении границ объекта					
1. Система координат МСК-56, зона 3					
2. Сведения о характерных точках границ объекта					
Обозначение характерных точек границ	Координаты, м		Метод определения координат характерной точки	Средняя квадратическая погрешность положения характерной точки (Mt), м	Описание обозначения точки на местности (при наличии)
	X	Y			
1	2	3	4	5	6
1	372470.10	3338698.74	аналитический	0,1 м	-
2	372470.08	3338705.04	аналитический	0,1 м	-
3	372464.28	3338705.02	аналитический	0,1 м	-
4	372464.30	3338698.72	аналитический	0,1 м	-
1	372470.10	3338698.74	аналитический	0,1 м	-

Схема границ территории объекта культурного наследия регионального значения  
«Могила Героя Советского Союза Анатолия Михайловича Андреева (1922–1968  
гг.)», 1922-1968 гг.

(Оренбургская область, г. Орск, кладбище Первомайское, сектор № 10)


М 1:1000



Условные обозначения:



Объект культурного наследия регионального значения, находящийся на государственной охране.



Границы земельных участков

56:44:1101001:3685

Кадастровые номера земельных участков



Территория объекта культурного наследия

○1

Номер характерной (поворотной) точки границ территории объекта культурного наследия



Режим использования территории объекта культурного наследия регионального значения «Могила Героя Советского Союза Анатолия Михайловича Андреева (1922–1968 гг.)», 1922-1968 гг. (Оренбургская область, г. Орск, кладбище Первомайское, сектор № 10)

В границах территории объекта культурного наследия разрешается:

- 1) проведение работ по сохранению Объекта;
- 2) ведение хозяйственной деятельности, не противоречащей требованиям обеспечения сохранности Объекта и позволяющей обеспечить функционирование Объекта в современных условиях;
- 3) проведение работ по благоустройству территории, в том числе устройство наружной подсветки территории Объекта, установка малых архитектурных форм, ограждений, не препятствующих восприятию Объекта;
- 4) проведение мероприятий по обеспечению пожарной и экологической безопасности Объекта.

В границах территории объекта культурного наследия запрещается:

- 1) строительство объектов капитального строительства и увеличение объемно-пространственных характеристик, существующих на территории объекта культурного наследия объектов капитального строительства;
- 2) проведение земляных, строительных, мелиоративных и иных работ, за исключением:

- работ по сохранению объекта культурного наследия или его отдельных элементов, сохранению историко-градостроительной или природной среды объекта культурного наследия;

- работ по благоустройству территории объекта культурного наследия, которые осуществляются при условии соблюдения мер по обеспечению сохранности объекта культурного наследия;

- мероприятий по музеефикации объекта культурного наследия, которые осуществляются при условии соблюдения мер по обеспечению сохранности объекта культурного наследия;

- устройства ограждений с несплошным (визуально проницаемым) заполнением, которые осуществляются при условии соблюдения мер по обеспечению сохранности объекта культурного наследия;

- научно-исследовательских и изыскательских работ, в том числе по изучению культурного слоя;

- размещения наружной рекламы, содержащей исключительно информацию о проводимых на объектах культурного наследия и их территориях театральнo-зрелищных, культурно-просветительских и воспитательно-патриотических мероприятий, или исключительно информацию об указанных мероприятиях и одновременное упоминание об определенном лице как о спонсоре данного мероприятия при условии, если такому упоминанию отведено не более десяти процентов рекламной площади (пространства).

- размещения наружной рекламы, содержащей исключительно информацию о проводимых на объектах культурного наследия и их территориях театральнo-зрелищных, культурно-просветительских и воспитательно-патриотических мероприятий, или исключительно информацию об указанных мероприятиях и одновременное упоминание об определенном лице как о спонсоре данного мероприятия при условии, если такому упоминанию отведено не более десяти процентов рекламной площади (пространства).

---