



**ИНСПЕКЦИЯ
ГОСУДАРСТВЕННОЙ ОХРАНЫ
ОБЪЕКТОВ КУЛЬТУРНОГО
НАСЛЕДИЯ ОРЕНБУРГСКОЙ
ОБЛАСТИ**

П Р И К А З

27.07.2023 № 01-08-329

г. Оренбург

Об утверждении предмета охраны, границ и режима использования территории объекта культурного наследия регионального значения «Братская могила красногвардейцев, расстрелянных колчаковцами в 1919 г.», 1941-1945 гг. (Оренбургская область, г. Абдулино, ул. Советская, школа № 1)

В соответствии с Федеральным законом от 25.06.2002 № 73-ФЗ «Об объектах культурного наследия (памятниках истории и культуры) народов Российской Федерации», Законом Оренбургской области от 03.07.2013 № 1678/503-V-ОЗ «Об объектах культурного наследия (памятниках истории и культуры) народов Российской Федерации, расположенных на территории Оренбургской области», Положением об инспекции государственной охраны объектов культурного наследия Оренбургской области, утвержденным указом Губернатора Оренбургской области от 15.11.2018 № 612-ук, проектной документацией предмета охраны и границ территории объекта культурного наследия от 2022 года (ИП Займогов Александр Игоревич)

п р и к а з ы в а ю:


1. Утвердить предмет охраны объекта культурного наследия регионального значения «Братская могила красногвардейцев, расстрелянных колчаковцами в 1919 г.», 1941-1945 гг., расположенного по адресу: Оренбургская область, г. Абдулино, ул. Советская, школа № 1, согласно приложению № 1 к настоящему приказу.

2. Утвердить границы территории объекта культурного наследия регионального значения «Братская могила красногвардейцев, расстрелянных колчаковцами в 1919 г.», 1941-1945 гг. (Оренбургская область, г. Абдулино, ул. Советская, школа № 1) и режим ее использования согласно приложению № 2 к настоящему приказу.

3. Контроль за исполнением настоящего приказа возложить на начальника отдела государственного учета и охраны объектов культурного наследия Оренбургской области.

4. Настоящий приказ вступает в силу после его опубликования на Портале официального опубликования нормативных правовых актов Оренбургской области и органов исполнительной власти Оренбургской области (www.pravo.orb.ru).


Заместитель начальника инспекции





Д.Р. Тухватуллин

Приложение 1
к приказу инспекции государственной
охраны объектов культурного
наследия Оренбургской области
от «27».07.2023 г. № 01-08-329


Предмет охраны объекта культурного наследия регионального значения
«Братская могила красногвардейцев, расстрелянных колчаковцами в 1919 г.», 1941-1945 гг. (Оренбургская область, г.
Абдулино, ул. Советская, школа № 1)

№ п/п	Виды предметов охраны	Элементы предметов охраны	Фотофиксация
1	2	3	4
1.	Расположение объекта:	- в центральной части города Абдулино, на территории школы № 1, вдоль улицы Карла Маркса.	
2.	Композиционная значимость в структуре окружающего	- высотная доминанта.	

	природного и культурного ландшафта, городского квартала:		
3.	Габариты, силуэт:	- металлический стержень на кубическом постаменте.	
4.	Секторы и направления видовых раскрытий, визуальные связи памятника:	- точка наилучшего визуального восприятия объекта культурного наследия в северо-западном направлении.	


4.1.		<p>-точка наилучшего визуального восприятия объекта культурного наследия в северо-восточном направлении.</p>	
------	--	--	---


-точка наилучшего визуального восприятия объекта культурного наследия в южном направлении.



5. Объемно-пространственная композиция:

- металлическая конструкция с фигурным стержнем, увенчанном красной звездой, на кубическом основании со скошенными углами. С лицевой юго-западной стороны расположен одноступенчатый выступ.



5.2.	Композиционное и архитектурно-художественное оформление:	- металлический фигурный стержень с двумя сферами и красной звездой в завершении;	
------	--	---	--

5.3.


- металлическая табличка с текстом:
«Самое дорогое у человека – это жизнь и прожить ее надо так, чтобы не было мучительно больно за бесцельно прожитые годы...Чтобы, умирая, мог сказать – вся жизнь и все силы были отданы самому прекрасному в мире – борьбе за освобождение человечества. Н. Островский».


Табличка установлена на северо-восточной стороне.




5.4.

- металлическая табличка с текстом:
«Призрак бродит по Европе – призрак коммунизма. Все силы старой Европы объединились для священной травли этого призрака. Коммунизм признается уже силою всеми европейскими властями. Манифест Комм. Партии». Табличка установлена на лицевой юго-западной стороне.



5.5.		<p>- металлическая табличка с текстом: «Только пролетарская коммунистическая революция может вывести человечество из тупика... Каковы бы ни были трудности революции или волны контрреволюции, окончательная победа пролетариата неизбежна. 8 съезда РКП(б)».</p> <p>Табличка установлена на юго-восточной стороне.</p>	
------	--	---	--

5.6.		<p>- металлическая табличка с текстом: «Здесь мужественно умирали братья для того, чтобы жизнь стала прекрасной для тех, кто рождается в нищете, для тех, кому самое рождение было началом рабства. Н. Островский».</p> <p>Табличка установлена на северо-западной стороне.</p>	
6.	Мемориальная ценность:	<p>- объект имеет ценность как увековечивание памяти красногвардейцев, расстрелянных колчаковцами в 1919 г.</p>	

Приложение № 2
к приказу инспекции
государственной охраны объектов
культурного наследия
Оренбургской области
от «27». 07.2023 г. № 01-08-329

Границы территории объекта культурного наследия регионального значения
«Братская могила красногвардейцев, расстрелянных колчаковцами в 1919 г.», 1941-
1945 гг. (Оренбургская область, г. Абдулино, ул. Советская, школа № 1)

Сведения об объекте					
№ п/п	Характеристики объекта		Описание характеристик		
1	2		3		
1.	Местоположение объекта		Оренбургская область, г. Абдулино, ул. Советская, школа № 1		
2.	Площадь объекта +/- величина погрешности определения площади (P +/- Дельта P)		72 м2 +/- 1 м2		
3.	Иные характеристики объекта				
Сведения о местоположении границ объекта					
1. Система координат МСК-56, зона 2					
2. Сведения о характерных точках границ объекта					
Обозначение характерных точек границ	Координаты, м		Метод определения координат характерной точки	Средняя квадратическая погрешность положения характерной точки (Mt), м	Описание обозначения точки на местности (при наличии)
	X	Y			
1	2	3	4	5	6
1	643041.78	2208854.22	аналитический	0.1 м	-
2	643039.69	2208862.40	аналитический	0.1 м	-
3	643031.35	2208860.25	аналитический	0.1 м	-
4	643033.40	2208852.14	аналитический	0.1 м	-
1	643041.78	2208854.22	аналитический	0.1 м	-

Схема границ территории объекта культурного наследия регионального значения «Братская могила красногвардейцев, расстрелянных колчаковцами в 1919 г.», 1941-1945 гг. (Оренбургская область, г. Абдулино, ул. Советская, школа № 1)


М 1:1000



Условные обозначения:



Объект культурного наследия регионального значения, находящийся на государственной охране.



Границы земельных участков

56:44:1101001:3685

Кадастровые номера земельных участков



Территория объекта культурного наследия

01

Номер характерной (поворотной) точки границ территории объекта культурного наследия

Режим использования территории объекта культурного наследия регионального значения «Братская могила красногвардейцев, расстрелянных колчаковцами в 1919 г.», 1941-1945 гг. (Оренбургская область, г. Абдулино, ул. Советская, школа № 1)

В границах территории объекта культурного наследия разрешается:

- 1) проведение работ по сохранению Объекта;
- 2) ведение хозяйственной деятельности, не противоречащей требованиям обеспечения сохранности Объекта и позволяющей обеспечить функционирование Объекта в современных условиях;
- 3) проведение работ по благоустройству территории, в том числе устройство наружной подсветки территории Объекта, установка малых архитектурных форм, ограждений, не препятствующих восприятию Объекта;
- 4) проведение мероприятий по обеспечению пожарной и экологической безопасности Объекта.

В границах территории объекта культурного наследия запрещается:

- 1) строительство объектов капитального строительства и увеличение объемно-пространственных характеристик, существующих на территории объекта культурного наследия объектов капитального строительства;
 - 2) проведение земляных, строительных, мелиоративных и иных работ, за исключением:
 - работ по сохранению объекта культурного наследия или его отдельных элементов, сохранению историко-градостроительной или природной среды объекта культурного наследия;
 - работ по благоустройству территории объекта культурного наследия, которые осуществляются при условии соблюдения мер по обеспечению сохранности объекта культурного наследия;
 - мероприятий по музеефикации объекта культурного наследия, которые осуществляются при условии соблюдения мер по обеспечению сохранности объекта культурного наследия;
 - устройства ограждений с несплошным (визуально проницаемым) заполнением, которые осуществляются при условии соблюдения мер по обеспечению сохранности объекта культурного наследия;
 - научно-исследовательских и изыскательских работ, в том числе по изучению культурного слоя;
 - размещения наружной рекламы, содержащей исключительно информацию о проводимых на объектах культурного наследия и их территориях театральнo-зрелищных, культурно-просветительских и воспитательно-патриотических мероприятий, или исключительно информацию об указанных мероприятиях и одновременное упоминание об определенном лице как о спонсоре данного мероприятия при условии, если такому упоминанию отведено не более десяти процентов рекламной площади (пространства).
-