



**ИНСПЕКЦИЯ
ГОСУДАРСТВЕННОЙ ОХРАНЫ
ОБЪЕКТОВ КУЛЬТУРНОГО
НАСЛЕДИЯ ОРЕНБУРГСКОЙ
ОБЛАСТИ**

П Р И К А З

Обл.Ор. ДДЗ № 01-Ор-368

г. Оренбург

Об утверждении предмета охраны, границ и режима использования территории объекта культурного наследия регионального значения «Памятник Дважды Герою Советского Союза, летчику-космонавту СССР Романенко Юрию Викторовичу, установленный 29 мая 1983 года» (Оренбургская обл., г. Бузулук, Центральная площадь)

В соответствии с Федеральным законом от 25.06.2002 № 73-ФЗ «Об объектах культурного наследия (памятниках истории и культуры) народов Российской Федерации», Законом Оренбургской области от 03.07.2013 № 1678/503-V-ОЗ «Об объектах культурного наследия (памятниках истории и культуры) народов Российской Федерации, расположенных на территории Оренбургской области», Положением об инспекции государственной охраны объектов культурного наследия Оренбургской области, утвержденным указом Губернатора Оренбургской области от 15.11.2018 № 612-ук, проектной документацией предмета охраны и границ территории объекта культурного наследия от 2022 года (ИП Займогов Александр Игоревич)

п р и к а з ы в а ю:

1. Утвердить предмет охраны объекта культурного наследия регионального значения «Памятник Дважды Герою Советского Союза, летчику-космонавту СССР Романенко Юрию Викторовичу, установленный 29 мая 1983 года», расположенного по адресу: Оренбургская обл., г. Бузулук, Центральная площадь, согласно приложению 1 к настоящему приказу.

2. Утвердить границы территории объекта культурного наследия регионального значения «Памятник Дважды Герою Советского Союза, летчику-космонавту СССР Романенко Юрию Викторовичу, установленный 29 мая 1983 года» (Оренбургская обл., г. Бузулук, Центральная площадь) и режим ее использования согласно приложению № 2 к настоящему приказу.

3. Контроль за исполнением настоящего приказа возложить на начальника отдела государственного учета и охраны объектов культурного наследия Оренбургской области.

4. Настоящий приказ вступает в силу после его опубликования на Портале официального опубликования нормативных правовых актов Оренбургской области и органов исполнительной власти Оренбургской области (www.pravo.orb.ru).


Заместитель начальника инспекции






Д.Р.Тухватуллин



Приложение 1
к приказу инспекции государственной
охраны объектов культурного
наследия Оренбургской области
от «02».08.2023 г. № 01-08-368



Предмет охраны объекта культурного наследия регионального значения
«Памятник Дважды Герою Советского Союза, летчику-космонавту СССР Романенко Юрию Викторовичу, установленный
29 мая 1983 года» (Оренбургская обл., г. Бузулук, Центральная площадь)

№ п/п	Виды предметов охраны	Элементы предметов охраны	Фотофиксация
1	2	3	4
1.	Расположение объекта: вблизи центральной площади города Бузулук, с западной стороны улицы Чапаева.		

2.	Композиционная значимость в структуре окружающего природного и культурного ландшафта, городского квартала – исторический объект.		
3.	Габариты, силуэт:	- бронзовый бюст, установленный на постамент высотой 2,6 м, который базируется на прямоугольном в плане стилобате 4х3 м.	

4.	Секторы и направления видовых раскрытий, визуальные связи памятника:	- точка наилучшего визуального восприятия объекта культурного наследия в северо-западном направлении	
4.1.		- точка наилучшего визуального восприятия объекта культурного наследия в юго-западном направлении	

4.2.		<p>- точка наилучшего визуального восприятия объекта культурного наследия в северо-восточном направлении</p>	 A black and white photograph showing a monument from a north-east perspective. The monument is a dark, vertical, cylindrical structure with a curved, horizontal element at the top. It stands on a rectangular concrete base. In the background, there is a light-colored wall and some trees.
4.3.		<p>- точка наилучшего визуального восприятия объекта культурного наследия в юго-восточном направлении</p>	 A black and white photograph showing a monument from a south-east perspective. The monument is a dark, vertical, cylindrical structure with a curved, horizontal element at the top. It stands on a rectangular concrete base. In the background, there are trees and a building.

5.	Объемно-пространственная композиция:	- бронзовый бюст на высоком гранитном постаменте, который базируется на прямоугольном в плане стилобате.	
6.	Виды отделки поверхности памятника, материал:	- бронзовый бюст Ю.В. Романенко; - гранитный постамент; - стилобат, выложенный гранитом; - бронзовый дугообразный декоративный элемент постамента.	

7.	Мемориальная ценность	Увековечивание памяти Дважды Героя Советского Союза, летчика-космонавта СССР Романенко Юрию Викторовичу.	
----	-----------------------	--	--

Приложение № 2
к приказу инспекции
государственной охраны объектов
культурного наследия
Оренбургской области
от «02» 08.2023 г. № 01-08-368

Границы территории объекта культурного наследия регионального значения
«Памятник Дважды Герою Советского Союза, летчику-космонавту СССР Романенко
Юрию Викторовичу, установленный 29 мая 1983 года» (Оренбургская обл., г.
Бузулук, Центральная площадь)


Сведения об объекте					
№ п/п	Характеристики объекта		Описание характеристик		
1	2		3		
1	Местоположение объекта		Оренбургская обл., г. Бузулук, Центральная площадь		
2	Площадь объекта +/- величина погрешности определения площади (P +/- Дельта P)		13 м2 +/- 1 м2		
3	Иные характеристики объекта				
Сведения о местоположении границ объекта					
1. Система координат МСК-56, зона 1					
2. Сведения о характерных точках границ объекта					
Обозначение характерных точек границ	Координаты, м		Метод определения координат характерной точки	Средняя квадратическая погрешность положения характерной точки (Mt), м	Описание обозначения точки на местности (при наличии)
	X	Y			
1	2	3	4	5	6
1	541631.81	1315493.81	аналитический	0,1 м	-
2	541631.26	1315496.76	аналитический	0,1 м	-
3	541626.81	1315495.80	аналитический	0,1 м	-
4	541627.45	1315492.92	аналитический	0,1 м	-
1	541631.81	1315493.81	аналитический	0,1 м	-

Схема границ территории объекта культурного наследия регионального значения
«Памятник Дважды Герою Советского Союза, летчику-космонавту СССР Романенко
Юрию Викторовичу, установленный 29 мая 1983 года» (Оренбургская обл., г.
Бузулук, Центральная площадь) и режим ее использования

М 1:1000



Условные обозначения:



Объект культурного наследия регионального значения,
находящийся на государственной охране.



Границы земельных участков

56:44:1101001:3685

Кадастровые номера земельных участков



Территория объекта культурного
наследия

01

Номер характерной (поворотной)
точки границ территории
объекта культурного наследия

Режим использования территории объекта культурного наследия регионального значения «Памятник Дважды Герою Советского Союза, летчику-космонавту СССР Романенко Юрию Викторовичу, установленный 29 мая 1983 года» (Оренбургская обл., г. Бузулук, Центральная площадь)

В границах территории объекта культурного наследия разрешается:

- 1) проведение работ по сохранению Объекта;
- 2) ведение хозяйственной деятельности, не противоречащей требованиям обеспечения сохранности Объекта и позволяющей обеспечить функционирование Объекта в современных условиях;
- 3) прокладка подземным способом, ремонт, реконструкция инженерных коммуникаций для обеспечения функционирования Объекта с последующим восстановлением нарушенных участков поверхности земли;
- 4) проведение работ по благоустройству территории, в том числе устройство наружной подсветки территории Объекта, установка малых архитектурных форм, ограждений, не препятствующих восприятию Объекта;
- 5) проведение мероприятий по обеспечению пожарной и экологической безопасности Объекта.

В границах территории объекта культурного наследия запрещается:

- 1) строительство объектов капитального строительства и увеличение объемно-пространственных характеристик существующих на территории объекта культурного наследия объектов капитального строительства;
- 2) прокладка наземных и воздушных инженерных коммуникаций, кроме временных, необходимых для проведения работ по сохранению Объекта;
- 3) проведение земляных, строительных, мелиоративных и иных работ, за исключением:
 - работ по сохранению объекта культурного наследия или его отдельных элементов, сохранению историко-градостроительной или природной среды объекта культурного наследия;
 - работ по благоустройству территории объекта культурного наследия, которые осуществляются при условии соблюдения мер по обеспечению сохранности объекта культурного наследия;
 - мероприятий по музеефикации объекта культурного наследия, которые осуществляются при условии соблюдения мер по обеспечению сохранности объекта культурного наследия;
 - устройства ограждений с несплошным (визуально проницаемым) заполнением, которые осуществляются при условии соблюдения мер по обеспечению сохранности объекта культурного наследия;
 - научно-исследовательских и изыскательских работ, в том числе по изучению культурного слоя;
 - размещения наружной рекламы, содержащей исключительно информацию о проводимых на объектах культурного наследия и их территориях театрально-зрелищных, культурно-просветительских и воспитательно-патриотических мероприятий, или исключительно информацию об указанных мероприятиях и одновременное упоминание об определенном лице как о спонсоре данного

мероприятия при условии, если такому упоминанию отведено не более десяти процентов рекламной площади (пространства).
