



**ИНСПЕКЦИЯ
ГОСУДАРСТВЕННОЙ ОХРАНЫ
ОБЪЕКТОВ КУЛЬТУРНОГО
НАСЛЕДИЯ ОРЕНБУРГСКОЙ
ОБЛАСТИ**

П Р И К А З

08.11.2023 № 01-ОС-651

г. Оренбург

О включении выявленного объекта культурного наследия в единый государственный реестр объектов культурного наследия (памятников истории и культуры) народов Российской Федерации в качестве объекта культурного наследия регионального значения (вид – ансамбль) «Мемориальный комплекс памяти павших в Великой Отечественной войне 1941-1945 гг.», 1941 г. – 1970-е гг., (Оренбургская область, г. Оренбург, проспект Победы), об утверждении предметов охраны, границ и режима использования территории объекта культурного наследия

В соответствии со статьями 3.1, 18 Федерального закона от 25.06.2002 № 73-ФЗ «Об объектах культурного наследия (памятниках истории и культуры) народов Российской Федерации», статьей 5 Закона Оренбургской области от 03.07.2013 № 1678/503-V-ОЗ «Об объектах культурного наследия (памятниках истории и культуры) народов Российской Федерации, расположенных на территории Оренбургской области», Положением об инспекции государственной охраны объектов культурного наследия Оренбургской области, утвержденным указом Губернатора Оренбургской области от 15.11.2018 № 612-ук, на основании акта государственной историко-культурной экспертизы от 27.10.2022 (эксперт Тарновский В.В.), приказ Министерства культуры Российской Федерации об аттестации от 11.10.2021 № 1668)

п р и к а з ы в а ю:

1. Включить в единый государственный реестр объектов культурного наследия (памятников истории и культуры) народов Российской Федерации

выявленный объект культурного наследия «Мемориальный комплекс памяти павших в Великой Отечественной войне 1941-1945 гг. (г. Оренбург): «Братские могилы советских воинов, умерших в госпиталях г. Оренбурга от ран в годы Великой Отечественной Войны 1941-1945 гг. (на территории православного кладбища); «Мемориальная аллея с центральной стелой и вечным огнем»; «Памятный знак «Оренбург – Фронту»; «Воинские захоронения» (на территории мусульманского кладбища)» (Оренбургская область, г. Оренбург, пр. Победы) в качестве объекта культурного наследия регионального значения (вид – ансамбль) с наименованием «Мемориальный комплекс памяти павших в Великой Отечественной войне 1941-1945 гг.», 1941 г. – 1970-е гг., расположенного по адресу: Оренбургская область, г. Оренбург, проспект Победы, в составе согласно приложению № 1.

2. Утвердить предметы охраны объекта культурного наследия регионального значения (вид – ансамбль) «Мемориальный комплекс памяти павших в Великой Отечественной войне 1941-1945 гг.», 1941 г. – 1970-е гг., (Оренбургская область, г. Оренбург, проспект Победы) и объектов, входящих в состав данного ансамбля и зафиксированных (№ 2–4 таблицы) в п. 2 приложения № 1 к настоящему приказу, согласно приложению № 2 к настоящему приказу.

3. Утвердить границы территории объекта культурного наследия регионального значения (вид – ансамбль) «Мемориальный комплекс памяти павших в Великой Отечественной войне 1941-1945 гг.», 1941 г. – 1970-е гг., (Оренбургская область, г. Оренбург, проспект Победы) и режим ее использования согласно приложению № 3.

4. Исключить выявленный объект культурного наследия «Мемориальный комплекс памяти павших в Великой Отечественной войне 1941-1945 гг. (г. Оренбург): «Братские могилы советских воинов, умерших в госпиталях г. Оренбурга от ран в годы Великой Отечественной Войны 1941-1945 гг. (на территории православного кладбища); «Мемориальная аллея с центральной стелой и вечным огнем»; «Памятный знак «Оренбург – Фронту»; «Воинские захоронения» (на территории мусульманского кладбища)» (Оренбургская область, г. Оренбург, пр. Победы) из Перечня выявленных объектов культурного наследия Оренбургской области.

5. Приказ вступает в силу после его опубликования на Портале официального опубликования нормативных правовых актов Оренбургской области и органов исполнительной власти Оренбургской области (www.pravo.orb.ru).

Начальник инспекции



К.А. Летяго

Приложение № 1
к приказу инспекции
государственной охраны
объектов культурного наследия
Оренбургской области
от «08».11.2023 г. №01-08-651

1. Объект культурного наследия регионального значения, включаемый в состав объекта культурного наследия регионального значения (вид – ансамбль) «Мемориальный комплекс памяти павших в Великой Отечественной войне 1941-1945 гг.», 1941 г. – 1970-е гг., расположенного по адресу: Оренбургская область, г. Оренбург, проспект Победы:

№ п/п	Наименование, дата создания, вид, местонахождение объекта культурного наследия	Уточненное наименование, дата создания, вид, местонахождение объекта культурного наследия
1.	«Мемориальный комплекс: братские могилы советских воинов, умерших в госпиталях г. Оренбурга от ран в годы Великой Отечественной Войны 1941-1945 гг.; памятный знак, вечный огонь», 1967-1985 гг. (памятник), расположенный по адресу: Оренбургская обл., г. Оренбург, проспект Победы (городское кладбище)	«Мемориальный комплекс: аллея с вечным огнем и братские могилы советских воинов», 1941 г. – 1950-е гг.; 1948 г., 1967 г., 1985 г. (ансамбль), расположенный по адресу: Оренбургская область, г. Оренбург, проспект Победы, 114А

2. Состав объекта культурного наследия регионального значения (вид – ансамбль) «Мемориальный комплекс памяти павших в Великой Отечественной войне 1941-1945 гг.», 1941 г. – 1970-е гг., расположенного по адресу: Оренбургская область, г. Оренбург, проспект Победы:


№ п/п	Наименование, дата создания, вид объекта культурного наследия	Местонахождение объекта культурного наследия
1.	«Мемориальный комплекс: аллея с вечным огнем и братские могилы советских воинов», 1941 г. – 1950-е гг.; 1948 г., 1967 г., 1985 г. (ансамбль)	Оренбургская область, г. Оренбург, проспект Победы, 114А
2.	«Мемориальная аллея с центральной стелой и вечным огнем», 1948 г., 1967 г., 1985 г. (ансамбль)	Оренбургская область, г. Оренбург, проспект Победы, 114А


3.	«Городское православное кладбище с братскими могилами советских воинов, умерших в госпиталях г. Оренбурга от ран в годы Великой Отечественной войны 1941-1945 гг.», 1941 г. – 1950-е гг. (ансамбль)	Оренбургская область, г. Оренбург, проспект Победы
4.	«Городское мусульманское кладбище с могилами советских воинов – участников Великой Отечественной войны 1941-1945 гг.», 1941 г. – 1970-е гг. (ансамбль)	Оренбургская область, г. Оренбург, проспект Победы

Приложение № 2
к приказу инспекции государственной
охраны объектов культурного
наследия Оренбургской области
от «08». 11.2023 г. № 01-08-651

Предметы охраны объекта культурного наследия регионального значения (вид – ансамбль) «Мемориальный комплекс памяти павших в Великой Отечественной войне 1941-1945 гг.», 1941 г. – 1970-е гг., расположенного по адресу: Оренбургская область, г. Оренбург, проспект Победы, и объектов культурного наследия регионального значения, входящих в состав данного ансамбля

Предмет охраны объекта культурного наследия регионального значения (вид – ансамбль) «Мемориальный комплекс памяти павших в Великой Отечественной войне 1941-1945 гг.», 1941 г. – 1970-е гг., (Оренбургская область, г. Оренбург, проспект Победы)

№ п/п	Виды предметов охраны	Элементы предметов охраны	Фотофиксация
1	2	3	4
1.	Градостроительные характеристики объекта:	<p>– местоположение и градостроительные характеристики ансамбля, его роль в композиционно-планировочной структуре г. Оренбурга;</p> <p>– местоположение на естественной возвышенности к северо-востоку от исторического центра города Оренбурга (оренбургской крепости) и исторического предместья Новая Слободка на территории двух закрытых старых кладбищ (православного и мусульманского), ограниченных с юга ул. Орской, с запада – ул. Абдулинской, с севера – промышленной, служебной и складской застройкой различных организаций города, с востока – ул. Самолетной, и на прилегающей к</p>	 <p><i>Месторасположение Объекта в границах города Оренбурга</i></p>

		<p>кладбищам территории проспекта Победы;</p> <ul style="list-style-type: none"> – территорию ансамбля пересекает дорожное покрытие проспекта Победы, который отделяет находящееся с юго-восточной стороны старое православное кладбище с братскими могилами советских воинов, умерших от ран в госпиталях г. Оренбурга в годы Великой Отечественной войны 1941–1945 гг. и мемориальную аллею с центральной стелой и вечным огнем от находящегося с северо-западной стороны старого мусульманского кладбища и мемориала «Оренбург – Фронту». 	
2.	<p>Мемориальное значение Объекта:</p>	<ul style="list-style-type: none"> – причастность к событиям Великой Отечественной войны 1941-1945 гг.; – историко-культурная ценность братских и индивидуальных воинских захоронений; – обобщенность информации об участниках Великой Отечественной войны – советских воинах, умерших в госпиталях г. Оренбурга от ран, оренбуржцах, погибших на фронтах Великой Отечественной войны, увековечение их памяти; – коммеморация трудового подвига Оренбурга, единства Фронта и Тыла; – музеефикация мемориального комплекса. 	 <p>ПЛАН расположения могил умерших раненых и гарнизонных вечно-служущих на 2-м казачьем госпитале № 4407 в Оренбурге с 1941 года</p> <p>завхоз г.</p> <p>Схема расположения братских могил на территории кладбища</p>

3. Объемно-планировочное решение Объекта:

– в ансамбль «Мемориальный комплекс памяти павших в Великой Отечественной войне 1941-1945 гг.» входят 4 объекта культурного наследия в виде ансамблей:

- 1) «Мемориальный комплекс: аллея с вечным огнем и братские могилы советских воинов»;
- 2) «Мемориальная аллея с центральной стелой и вечным огнем»;
- 3) «Городское православное кладбище с братскими могилами советских воинов, умерших в госпиталях г. Оренбурга от ран в годы Великой Отечественной войны 1941-1945 гг.»;
- 4) «Городское мусульманское кладбище с могилами советских воинов – участников Великой Отечественной войны 1941-1945 гг.»;

– в ансамбль «Мемориальный комплекс памяти павших в Великой Отечественной войне 1941-1945 гг.» входит мемориал «Оренбург – Фронту»: состоит из вытянутого вдоль стены старого мусульманского кладбища ряда металлических стел, укрепленных металлическим каркасом, между которыми установлены плиты с мозаичными изображениями, посвященными единству Тыла и Фронта, на общем железобетонном стилобате, облицованном гранитными плитами.



Общая схема


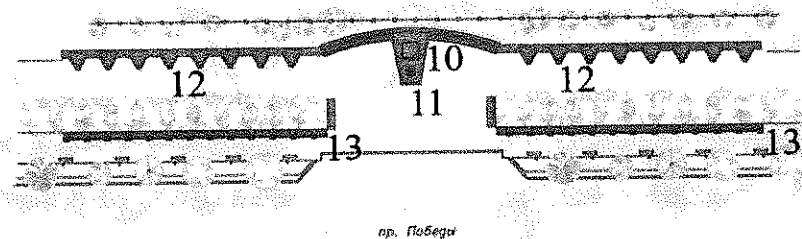




Схема центральной части мемориала


			
4.	<p>Архитектурно-художественная значимость Объекта:</p>	<p>– комплекс включающий, в себя мемориальную аллею с центральной стелой и вечным огнем, мемориал «Оренбург – Фронту», городское православное кладбище с 9 братскими могилами советских воинов, умерших в госпиталях г. Оренбурга от ран в годы Великой Отечественной войны 1941-1945 гг. городское мусульманское кладбище с могилами советских воинов – участников Великой Отечественной войны 1941-1945 гг.;</p> <p>– стилевая выразительность, индивидуальность, персонификация авторства, использование при проектировании и строительстве передовых приемов, методов и материалов;</p> <p>– архитектурно-художественное решение мемориала «Оренбург – Фронту»: - ряд металлических стел и плит с мозаичными</p>	
			<p><i>Схема мемориала</i></p> <p><i>Вид на мемориал с запада</i></p>


изображениями, посвященный роли Фронта и Тыла в годы Великой Отечественной войны;

- в центре композиции – декоративный рельеф с изображением ордена Отечественной войны;
- стихотворные строки накладными буквами под орденом: «Здесь был тыл, здесь пули не свистели, не пели злые зимние метели, здесь канонада не была слышна, но здесь была такая же война...»;
- план г. Оренбурга времен войны слева от ордена;
- схема боевых путей дивизий, сформированных в городе – справа от ордена;
- по обеим сторонам от центральной части на металлических плитах зафиксированы сведения о продукции, выпущенной тружениками тыла в годы войны.



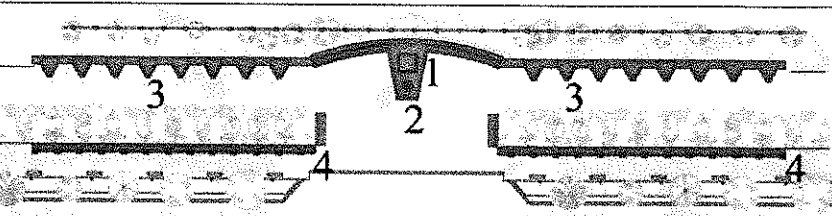









Предмет охраны объекта культурного наследия регионального значения (вид – ансамбль) «Мемориальная аллея с центральной стелой и вечным огнем», 1948 г., 1967 г., 1985 г., (Оренбургская область, г. Оренбург, проспект Победы, 114А)

№ п/п	Виды предметов охраны	Элементы предметов охраны	Фотофиксация
1	2	3	4
1.	Градостроительные характеристики Объекта:	<ul style="list-style-type: none"> – местоположение и градостроительные характеристики ансамбля, его роль в композиционно-планировочной структуре г. Оренбурга; – местоположение в г. Оренбурге – вдоль восточной стороны пр. Победы от места его пересечения с ул. Орской на протяжении 350 метров в северном направлении. 	 <p data-bbox="1391 818 2145 847"><i>Фрагмент современной градостроительной ситуации</i></p>
2.	Объемно-пространственное решение территории Объекта:	<ul style="list-style-type: none"> – местоположение границ территории и объекта на ней; – культурный слой глубиной 3,0 метра. 	 <p data-bbox="1368 1366 2179 1465"><i>Местоположение в структуре ансамбля «Мемориальный комплекс памяти павших в Великой Отечественной войне 1941-1945 гг.»</i></p>


3.	Объемно-планировочное решение Объекта:	<p>– в ансамбль входят:</p> <p>1 – памятный знак (центральная стела) в виде стилобата с обелиском и знаменем на нем;</p> <p>2 – вечный огонь на плоскости стилобата;</p> <p>3 – мемориальные стелы с полукруглой стеной за памятным знаком (центральной стелой) и по обе стороны вдоль аллеи;</p> <p>4 – мемориальные тумбы со списками погибших по обе стороны от памятного знака (центральной стелы).</p>	 <p style="text-align: center;"><i>г. Псков</i></p> <p style="text-align: center;"><i>Схема ансамбля «Мемориальная аллея с центральной стелой и вечным огнем»</i></p>
4.	Конструктивное решение Объекта:	<p>– железобетонные конструкции мемориала с гранитной облицовкой, бронзовыми деталями и подводом газопровода к чаше вечного огня.</p>	

			
5.	<p>Архитектурно-художественное решение Объекта:</p>	<ul style="list-style-type: none"> – гранитный трехступенчатый стилобат; – бронзовая чаша в виде пятиконечной звезды в лучах, окантованная лавровым венком с лентой на площадке второй ступени стилобата; – памятный знак (центральная стела) в виде призмы, облицованной светло-серым мрамором с каннелурой по центральной вертикальной оси, и металлическим знаменем с георгиевской лентой, солдатской каской и лавровой веткой в верхней части призмы; – скругленная в плане, облицованная красным гранитом стена с таблицами, на которых нанесены с позолотой имена оренбуржцев, героев Советского Союза и полных Кавалеров Ордена Славы, фланкированная металлическими стягами с датами начала и окончания войны – «1941», «1945»; – ряд трехгранных стел на облицованном серым гранитом цоколе со и списками погибших солдат 	


под лавровыми бронзовыми гирляндами, объединенные по верху позолоченными лентами с закрепленными на вертикальных, имитирующих георгиевские ленты, стойках, с медалями «За оборону Москвы», «За оборону Ленинграда», «За оборону Киева», «За взятие Берлина», «Партизану Отечественной Войны», «Адмирал Ушаков», «За взятие Кенигсберга», «За оборону Сталинграда», «За оборону Одессы», «За оборону Севастополя», «За боевые заслуги», «Адмирал Нахимов», «За отвагу», «Наше дело правое – мы победим»;

– ряд облицованных красным гранитом тумб с таблицами, на которых по латунным листам нанесены списки погибших солдат и, на вторых от центра тумбах, нанесены рельефные надписи «Здесь священные списки – след далекой войны», «Вы счастье жить потомкам подарили и Оренбург прославили в веках».



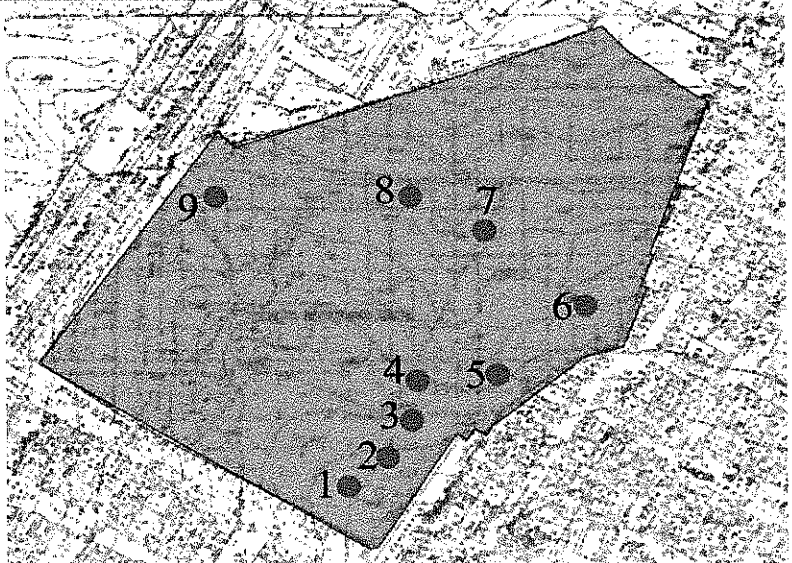









Предмет охраны объекта культурного наследия регионального значения (вид – ансамбль) «Городское православное кладбище с братскими могилами советских воинов, умерших в госпиталях г. Оренбурга от ран в годы Великой Отечественной войны 1941-1945 гг.», 1941 г. – 1950-е гг., (Оренбургская область, г. Оренбург, пр. Победы)

№ п/п	Виды предметов охраны	Элементы предметов охраны	Фотофиксация
1	2	3	4
1.	Градостроительные характеристики Объекта:	<p>– местоположение и градостроительные характеристики ансамбля, его роль в композиционно-планировочной структуре г. Оренбурга;</p> <p>- местоположение в г. Оренбурге на территории, ограниченных с юга ул. Орской, с запада – проспектом Победы, с севера – промышленной, служебной и складской застройкой различных организаций города, с востока – ул. Самолетной.</p>	 <p><i>Фрагмент современной градостроительной ситуации</i></p>
2.	Объемно-пространственное решение территории Объекта:	<p>– местоположение границ территории и объекта на ней;</p> <p>– культурный слой глубиной 3,0 метра.</p>	 <p><i>Местоположение в структуре ансамбля «Мемориальный комплекс памяти павших в Великой Отечественной войне 1941-1945 гг.»</i></p>



3.	<p>Объемно-планировочное решение Объекта:</p>	<ul style="list-style-type: none"> – ограда кладбища со стороны ул. Орской и проспекта Победы; – центральная аллея, ведущая к братской могиле с надгробием из черного гранита (на схеме № 4); – братская могила на центральной аллее с надгробием из черного гранита (на схеме № 4); – восемь братских могил с мраморными надгробными плитами, рассредоточенных по территории кладбища (на схеме № 1-3; 5-9); – захоронения советских воинов, участников Великой Отечественной войны 1941-1945 гг. (уточняется по результатам дополнительных исследований). 	 <p>Схема «Городское православное кладбище с братскими могилами советских воинов, умерших в госпиталях г. Оренбурга от ран в годы Великой Отечественной Войны 1941-1945 гг.»</p>
4.	<p>Конструктивное решение Объекта:</p>	<ul style="list-style-type: none"> – мраморные и гранитные надгробные плиты братских могил; – оборудование территории братских могил (на схеме № 1-3; 5-9) тротуарной плиткой и гранитными поребриками. 	

			
5.	Архитектурно-художественное решение Объекта:	<p>– надгробия братских могил (на схеме № 1-3; 5-9) в виде горизонтальных мраморных плит с высеченной надписью «Братская могила умерших в госпиталях города Оренбурга 1941-1945» с окаймленной гранитными поребриками, клумбой;</p> <p>– надгробие братской могилы (на схеме № 4) из черного гранита в виде стилобата и плиты с надписью «Братская могила воинов, умерших в госпиталях г. Оренбурга от ран в годы Великой Отечественной войны 1941-1945 гг.».</p>	



Предмет охраны объекта культурного наследия регионального значения (вид – ансамбль) «Городское мусульманское кладбище с могилами советских воинов – участников Великой Отечественной войны 1941-1945 гг.», 1941 г. – 1970-е гг., (Оренбургская область, г. Оренбург, пр. Победы)

№ п/п	Виды предметов охраны	Элементы предметов охраны	Фотофиксация
1	2	3	4
1.	Градостроительные характеристики Объекта:	<ul style="list-style-type: none"> – местоположение и градостроительные характеристики ансамбля, его роль в композиционно-планировочной структуре г. Оренбурга; – местоположение в г. Оренбурге на территории, ограниченной с юга ул. Орской, с запада – ул. Абдулинской, с севера – промышленной, служебной и складской застройкой различных организаций города, с востока – проспектом Победы. 	 <p data-bbox="1388 826 2139 858"><i>Фрагмент современной градостроительной ситуации</i></p>
2.	Объемно-пространственное решение территории Объекта:	<ul style="list-style-type: none"> – местоположение границ территории и объекта на ней; – культурный слой глубиной 3,0 метра. 	 <p data-bbox="1355 1326 2172 1431"><i>Местоположение в структуре ансамбля «Мемориальный комплекс памяти павших в Великой Отечественной войне 1941-1945 гг.»</i></p>

3.	Объемно-планировочное решение Объекта:	<ul style="list-style-type: none"> – старинная кирпичная ограда кладбища конца XIX – начала XX века; – кирпичные входные ворота конца XIX – начала XX века; – центральная аллея кладбища; – воинские захоронения периода Великой Отечественной войны с пятиконечными металлическими красными звездами; – захоронения мусульман – советских воинов, участников Великой Отечественной войны 1941-1945 гг. 	 <p data-bbox="1361 730 2168 831"><i>Объект культурного наследия «Городское мусульманское кладбище с могилами советских воинов – участников Великой Отечественной войны 1941-1945 гг.»</i></p>
4.	Конструктивное решение Объекта:	– надгробные сооружения могил (<i>уточняется по результатам дополнительных исследований</i>).	
5.	Архитектурно-художественное решение Объекта:	<ul style="list-style-type: none"> – кирпичные въездные ворота с арочным завершением и парапетными столбиками по обеим сторонам; возвышающийся над плоскостью арки замковый камень со ступенчатыми карнизами и дентикулами основания арки; филеобразные парапетные столбики; – каменная неоштукатуренная ограда по периметру кладбища; – воинские захоронения периода Великой Отечественной войны с пятиконечными металлическими красными звездами; – захоронения мусульман – советских воинов, участников Великой Отечественной войны 1941- 	

1945 гг.



Приложение № 3
к приказу инспекции
государственной охраны
объектов культурного наследия
Оренбургской области
от «08». 11.2023 г. № 01-08-651

Границы территории объекта культурного наследия регионального значения (вид – ансамбль) «Мемориальный комплекс памяти павших в Великой Отечественной войне 1941-1945 гг.», 1941 г. – 1970-е гг., (Оренбургская область, г. Оренбург, проспект Победы) и режим ее использования

Границы территории объекта культурного наследия регионального значения «Мемориальный комплекс памяти павших в Великой Отечественной войне 1941-1945 гг.», 1941 г. – 1970-е гг., расположенного по адресу: Оренбургская область, г. Оренбург, проспект Победы, устанавливаются по точкам 1-14 по границе земельного участка с кадастровым номером 56:44:0416003:182, в центральной части земельного участка с кадастровым номером 56:44:0416003:178; по точкам 15-39 по границе земельного участка с кадастровым номером 56:44:0417006:659, по границе земельного участка с кадастровым номером 56:44:0417006:711, в границах которого расположен объект культурного наследия (см. схему границ территории).

Сведения об объекте		
№ п/п	Характеристики объекта	Описание характеристик
1.	Местоположение объекта	Оренбургская область, г. Оренбург, проспект Победы
2.	Площадь объекта +/- величина погрешности определения площади (P+/- Дельта P)	278 393 +/- 185 кв. м
3.	Иные характеристики	—

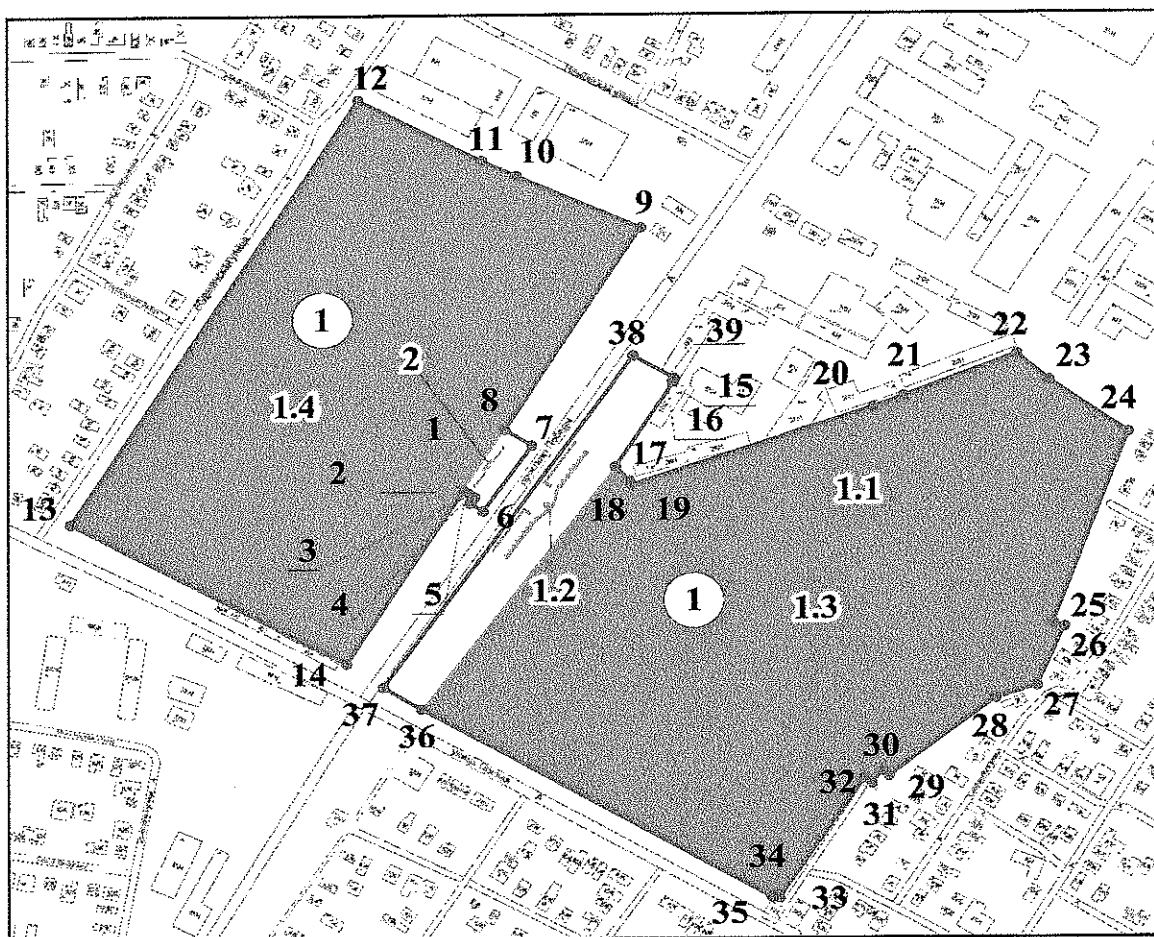
Перечень координат поворотных (характерных) точек границ территории объекта культурного наследия

Сведения о местоположении границ объекта					
1. Система координат МСК-56, зона 2					
2. Сведения о характерных точках границ территории					
Обозначение характерных точек части границы	Координаты, м		Метод определения координат характерной точки	Средняя квадратическая погрешность положения характерной точки (Mt), м	Описание обозначения точки на местности (при наличии)
	X	Y			
Контур 1					

Сведения о местоположении границ объекта					
1. Система координат МСК-56, зона 2					
2. Сведения о характерных точках границ территории					
Обозначение характерных точек части границы	Координаты, м		Метод определения координат характерной точки	Средняя квадратическая погрешность положения характерной точки (M _t), м	Описание обозначения точки на местности (при наличии)
	X	Y			
1	430202.20	2305949.38	метод спутниковых геодезических измерений	0,10	—
2	430199.20	2305954.12	метод спутниковых геодезических измерений	0,10	—
3	430196.37	2305958.24	метод спутниковых геодезических измерений	0,10	—
4	430192.25	2305955.42	метод спутниковых геодезических измерений	0,10	—
5	430190.93	2305954.59	метод спутниковых геодезических измерений	0,10	—
6	430183.78	2305964.82	метод спутниковых геодезических измерений	0,10	—
7	430241.73	2306004.57	метод спутниковых геодезических измерений	0,10	—
8	430255.85	2305982.66	метод спутниковых геодезических измерений	0,10	—
9	430433.99	2306093.16	метод спутниковых геодезических измерений	0,10	—
10	430479.72	2305992.32	метод спутниковых геодезических измерений	0,10	—
11	430493.37	2305964.44	метод спутниковых геодезических измерений	0,10	—
12	430547.19	2305863.97	метод спутниковых геодезических измерений	0,10	—
13	430173.80	2305629.84	метод спутниковых геодезических измерений	0,10	—
14	430048.21	2305853.85	метод спутниковых геодезических измерений	0,10	—
1	430202.20	2305949.38	метод спутниковых геодезических измерений	0,10	—
Контур 2					
15	430297.62	2306118.85	метод спутниковых геодезических измерений	0,10	—
16	430297.32	2306119.25	метод спутниковых геодезических измерений	0,10	—
17	430222.76	2306072.14	метод спутниковых геодезических измерений	0,10	—
18	430210.58	2306083.65	метод спутниковых геодезических измерений	0,10	—
19	430206.86	2306085.72	метод спутниковых геодезических измерений	0,10	—
20	430274.60	2306281.09	метод спутниковых геодезических измерений	0,10	—

Сведения о местоположении границ объекта					
1. Система координат МСК-56, зона 2					
2. Сведения о характерных точках границ территории					
Обозначение характерных точек части границы	Координаты, м		Метод определения координат характерной точки	Средняя квадратическая погрешность положения характерной точки (Mt), м	Описание обозначения точки на местности (при наличии)
	X	Y			
21	430284.55	2306305.99	метод спутниковых геодезических измерений	0,10	—
22	430320.32	2306398.24	метод спутниковых геодезических измерений	0,10	—
23	430297.74	2306424.23	метод спутниковых геодезических измерений	0,10	—
24	430251.70	2306488.64	метод спутниковых геодезических измерений	0,10	—
25	430082.63	2306426.86	метод спутниковых геодезических измерений	0,10	—
26	430078.67	2306436.20	метод спутниковых геодезических измерений	0,10	—
27	430026.24	2306413.95	метод спутниковых геодезических измерений	0,10	—
28	430015.40	2306380.47	метод спутниковых геодезических измерений	0,10	—
29	429946.17	2306293.62	метод спутниковых геодезических измерений	0,10	—
30	429950.49	2306288.55	метод спутниковых геодезических измерений	0,10	—
31	429939.93	2306279.53	метод спутниковых геодезических измерений	0,10	—
32	429944.01	2306273.25	метод спутниковых геодезических измерений	0,10	—
33	429838.09	2306204.46	метод спутниковых геодезических измерений	0,10	—
34	429840.97	2306199.67	метод спутниковых геодезических измерений	0,10	—
35	429838.89	2306198.42	метод спутниковых геодезических измерений	0,10	—
36	430007.80	2305914.67	метод спутниковых геодезических измерений	0,10	—
37	430027.31	2305883.81	метод спутниковых геодезических измерений	0,10	—
38	430320.16	2306086.68	метод спутниковых геодезических измерений	0,10	—
39	430300.17	2306120.44	метод спутниковых геодезических измерений	0,10	—
15	430297.62	2306118.85	метод спутниковых геодезических измерений	0,10	—

Схема границ территории объекта культурного наследия
М 1:5000



Условные обозначения:

- 1
 – объект культурного наследия регионального значения «Мемориальный комплекс памяти павших в Великой Отечественной войне 1941-1945 гг.», 1941 г. – 1970-е гг.;
- 1.1
 – объект культурного наследия регионального значения «Мемориальный комплекс: аллея с вечным огнем и братские могилы советских воинов», 1941 г. – 1950-е гг.; 1948 г., 1967 г., 1985 г.;
- 1.2
 – объект культурного наследия регионального значения «Мемориальная аллея с центральной стелой и вечным огнем», 1948 г., 1967 г., 1985 г.;
- 1.3
 – объект культурного наследия регионального значения «Городское православное кладбище с братскими могилами советских воинов, умерших в госпиталях г. Оренбурга от ран в годы Великой Отечественной войны 1941-1945 гг.», 1941 г. – 1950-е гг.;
- 1.4
 – объект культурного наследия регионального значения «Городское мусульманское кладбище с могилами советских воинов – участников Великой Отечественной войны 1941-1945 гг.», 1941 г. – 1970-е гг.;
- территория объекта культурного наследия;
- 1
 – характерные (поворотные) точки границ территории объекта культурного наследия;
- 2
 – объект «Мемориал «Оренбург – Фронту», 1995 г. (не являющийся объектом культурного наследия).

Режим использования территории объекта культурного наследия

1. Территория объекта культурного наследия регионального значения (вид – ансамбль) «Мемориальный комплекс памяти павших в Великой Отечественной войне 1941-1945 гг.», 1941 г. – 1970-е гг., расположенного по адресу: Оренбургская область, г. Оренбург, проспект Победы (далее – Объект) относится к землям историко-культурного назначения.

2. На территории Объекта запрещается:

2.1. Строительство объектов капитального строительства.

2.2. Хозяйственная деятельность, ведущая к разрушению объекта культурного наследия, нарушающая его целостность и создающая угрозу его повреждения, разрушения или уничтожения.

2.3. Искажение характеристик историко-культурного ландшафта, композиционно связанного с объектом культурного наследия.

2.4. Вырубка деревьев, за исключением санитарных рубок; уничтожение травяного покрова.

2.5. Прокладка наземных и воздушных инженерных коммуникаций, кроме временных, необходимых для проведения работ по сохранению объекта культурного наследия.

2.6. Размещение любых рекламных конструкций на объекте культурного наследия и его территории.

2.7. Создание разрушающих вибрационных нагрузок динамическим воздействием на грунты в зоне их взаимодействия с объектом культурного наследия.

2.8. Размещение временных построек, не связанных с проведением работ по сохранению объекта культурного наследия.

3. На территории Объекта разрешается:

3.1. Проведение работ по сохранению объекта культурного наследия или его отдельных элементов.

3.2. Проведение работ по озеленению и благоустройству территории, направленных на формирование наиболее близкого к историческому восприятию объекта культурного наследия.

3.3. Прокладка, реконструкция, ремонт дорог и элементов их обустройства, а также подземных инженерных коммуникаций и сооружений, не нарушающих целостность объекта культурного наследия и не создающих угрозы его повреждения, разрушения или уничтожения, угрозы пожара.

3.4. Ведение хозяйственной деятельности, не противоречащей требованиям обеспечения сохранности объекта культурного наследия и позволяющей обеспечить функционирование объекта культурного наследия в современных условиях.

3.5. Доступность объекта культурного наследия в целях его экспонирования, сохранения его традиционного визуального восприятия.

3.6. Реализация мер пожарной и экологической безопасности.