



МИНИСТЕРСТВО АРХИТЕКТУРЫ  
И ПРОСТРАНСТВЕННО-  
ГРАДОСТРОИТЕЛЬНОГО РАЗВИТИЯ  
ОРЕНБУРГСКОЙ ОБЛАСТИ

**П Р И К А З**

*17.01.2024* № *36/1-ор*

Об утверждении схемы  
размещения рекламных  
конструкций на территории  
муниципального образования  
город Оренбург Оренбургской  
области

На основании части 5.8 статьи 19 Федерального закона от 28.12.2009 № 381-ФЗ. «Об основах государственного регулирования торговой деятельности в Российской Федерации», части 1 статьи 2 Закона Оренбургской области от 26.10.2022 № 518/210-VII-ОЗ «О перераспределении отдельных полномочий в сфере рекламы и в области регулирования торговой деятельности между органами местного самоуправления муниципального образования «город Оренбург» Оренбургской области и органами государственной власти Оренбургской области», постановление Правительства Оренбургской области от 19.10.2023 № 1038-пп «Об утверждении Порядка утверждения схемы размещения рекламных конструкций на земельных участках независимо от форм собственности, а также на зданиях или ином недвижимом имуществе, находящихся в государственной собственности или муниципальной собственности на территории муниципального образования город Оренбург Оренбургской области, и внесения в нее изменений», в целях организации работы по реализации отдельных полномочий в области регулирования в сфере рекламы,

п р и к а з ы в а ю:

1. Утвердить схему размещения рекламных конструкций на территории муниципального образования город Оренбург Оренбургской области согласно приложению № 1 к настоящему приказу.


2. Утвердить адресную программу установки и эксплуатации рекламных конструкций на территории муниципального образования город Оренбург Оренбургской области согласно приложению № 2 к настоящему приказу.

3. Поручить организацию исполнения настоящего приказа государственному казенному учреждению Оренбургской области «Центр размещения рекламы и нестационарных торговых объектов».

4. Контроль за исполнением настоящего приказа возложить на директора государственного казенного учреждения Оренбургской области «Центр размещения рекламы и нестационарных торговых объектов» Жанашева Ж.И.

5. Приказ подлежит размещению на Портале официального опубликования нормативных правовых актов Оренбургской области и органов исполнительной власти Оренбургской области ([www.pravo.orb.ru](http://www.pravo.orb.ru)) и вступает в силу после его официального опубликования.

Министр

A handwritten signature in black ink, consisting of several overlapping loops and a long, sweeping tail that curves to the right.

Н.Н. Ибрагимова

Приложение № 1  
к приказу министерства  
архитектуры и пространственно-  
градостроительного развития  
Оренбургской области  
от 17.01.2024 № 36/1-02

**СХЕМА**  
размещения рекламных конструкций на территории  
муниципального образования город Оренбург Оренбургской области

Схема размещения рекламных конструкций на территории МО город Оренбург (масштаб 1:3000)

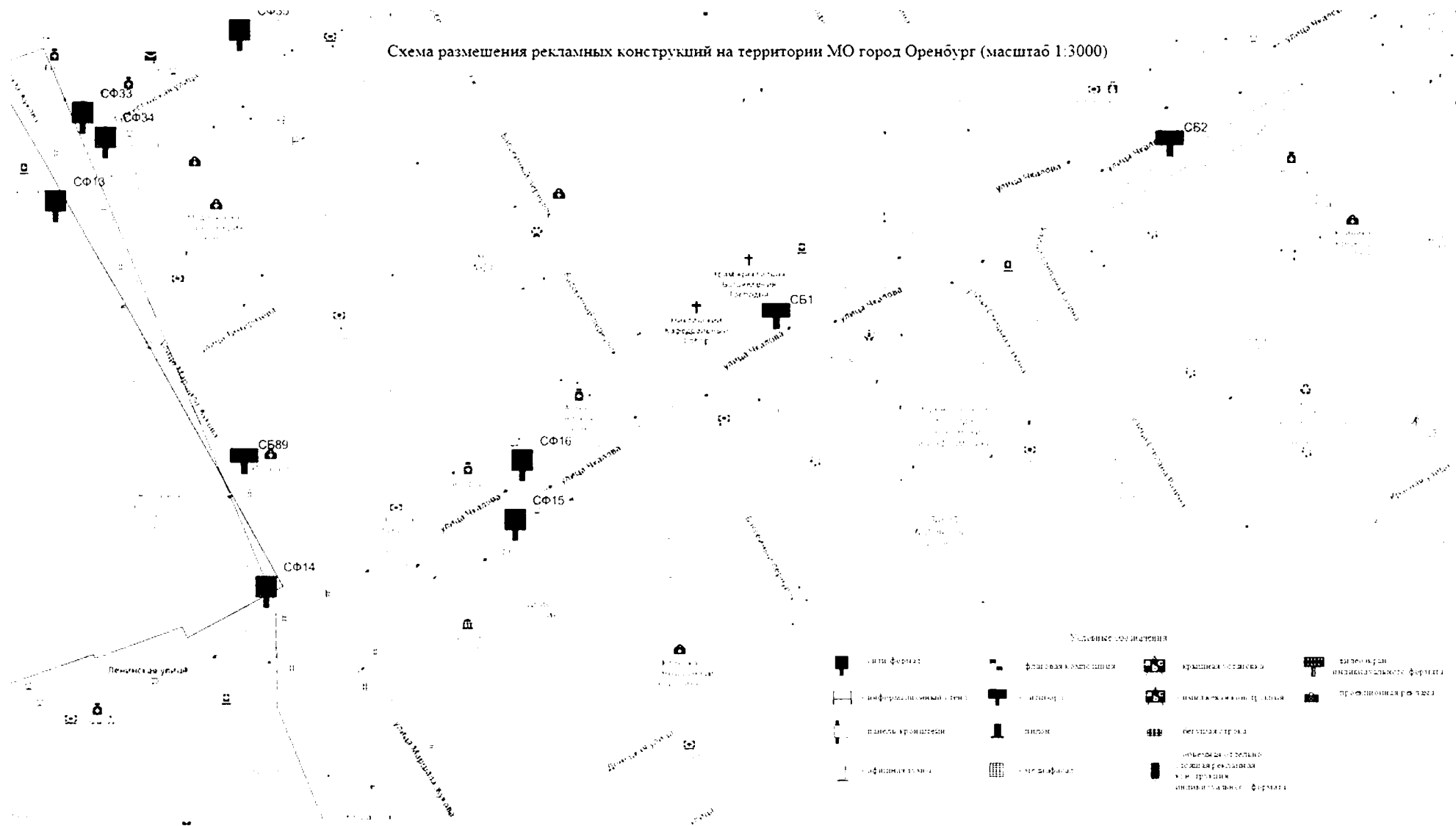








Схема размещения рекламных конструкций на территории МО город Оренбург (масштаб 1:3000)

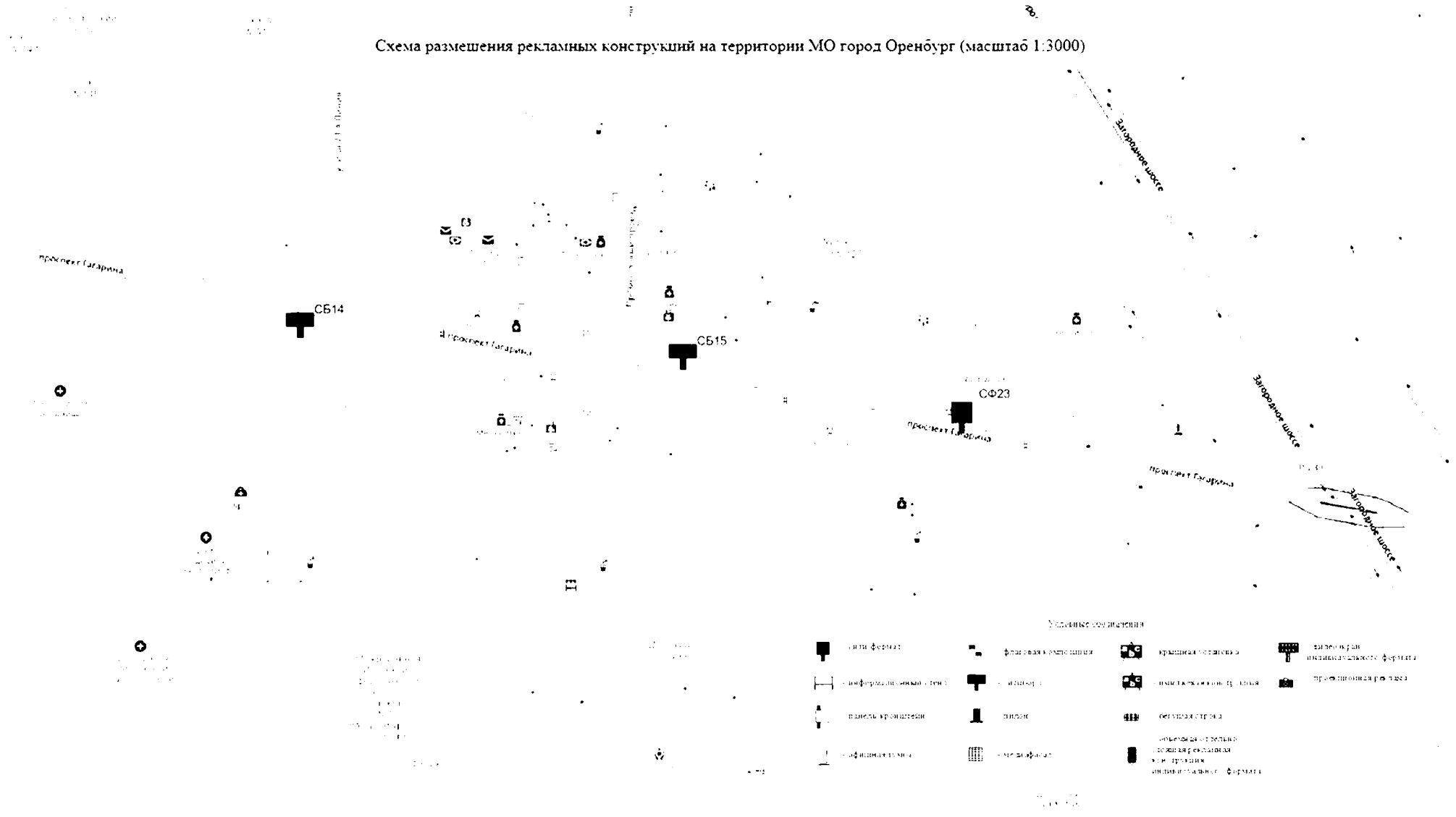




Схема размещения рекламных конструкций на территории МО город Оренбург (масштаб 1:3000)

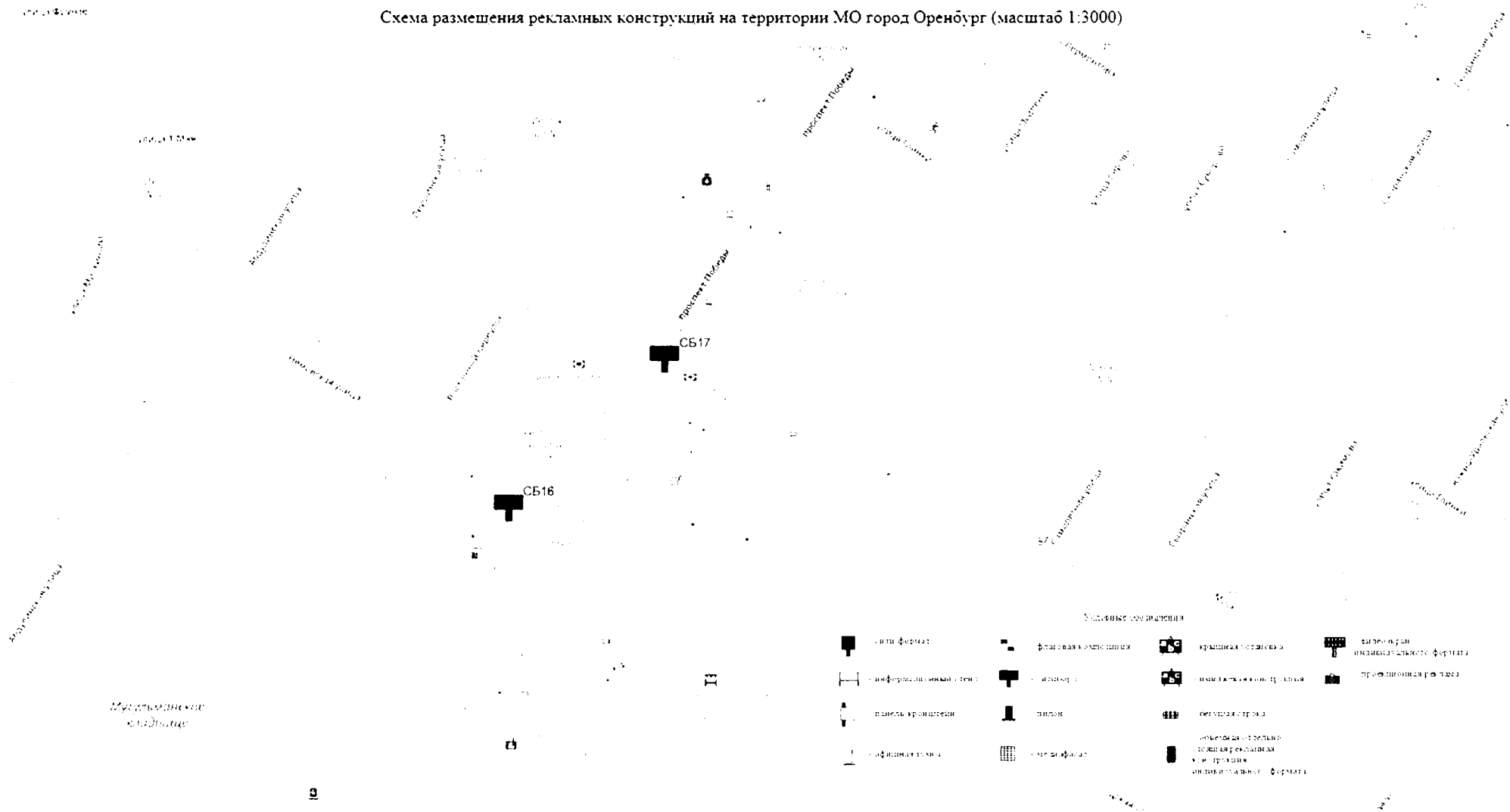


Схема размещения рекламных конструкций на территории МО город Оренбург (масштаб 1:3000)

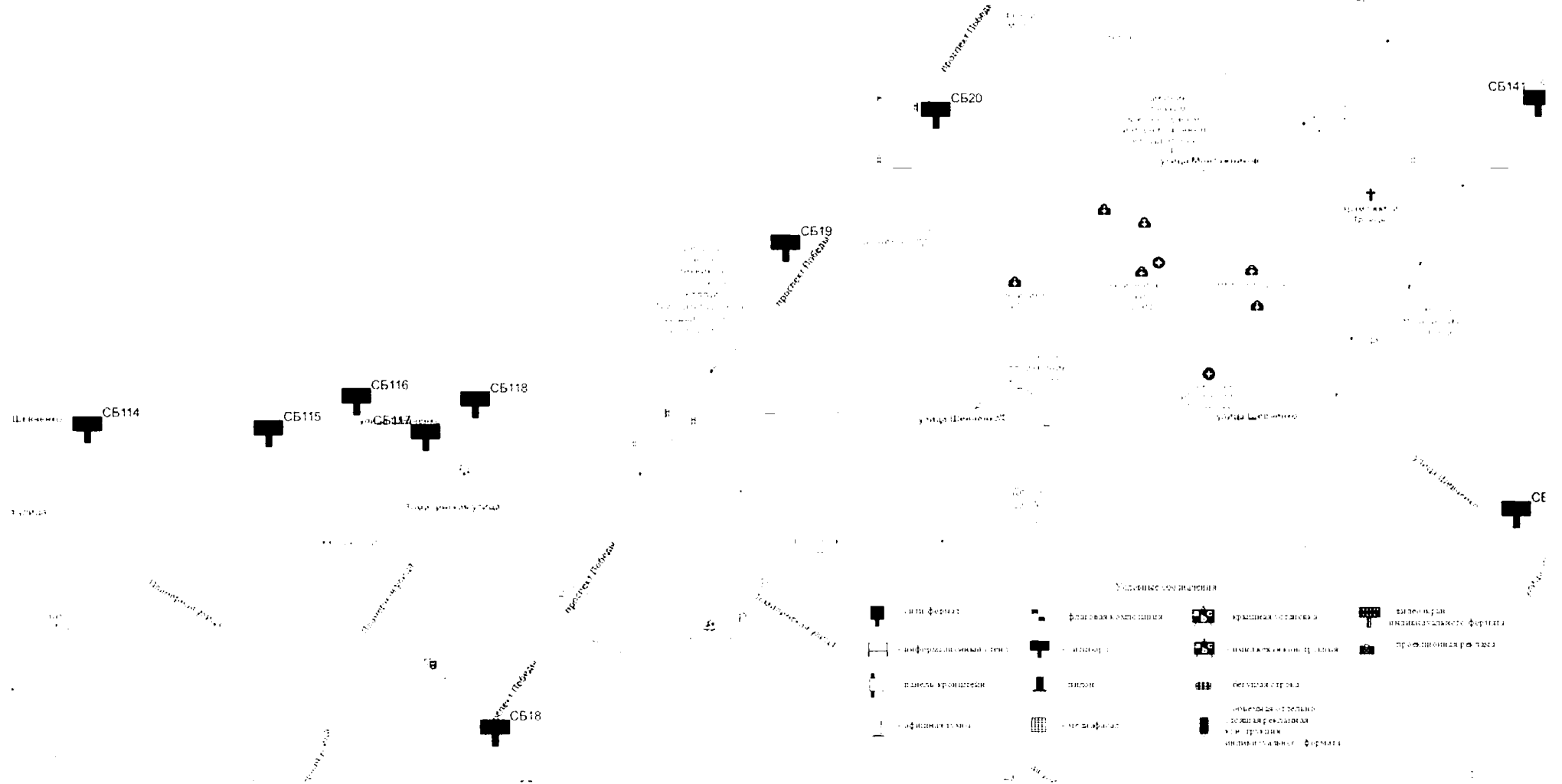


Схема размещения рекламных конструкций на территории МО город Оренбург (масштаб 1:3000)




Схема размещения рекламных конструкций на территории МО город Оренбург (масштаб 1:3000)

№ 1/000/2019

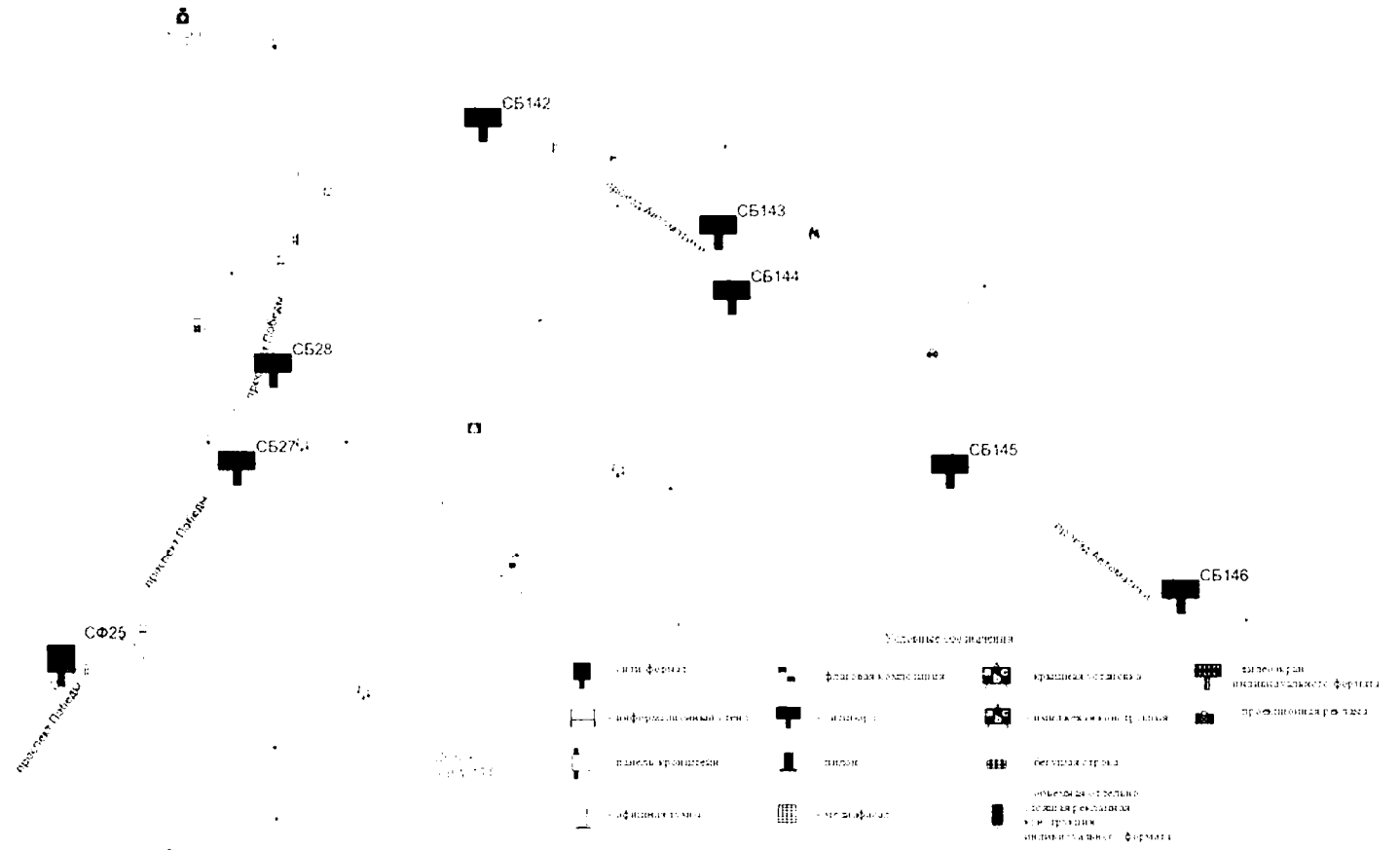




Схема размещения рекламных конструкций на территории МО город Оренбург (масштаб 1:3000)




Схема размещения рекламных конструкций на территории МО город Оренбург (масштаб 1:3000)










Схема размещения рекламных конструкций на территории МО город Оренбург (масштаб 1:3000)

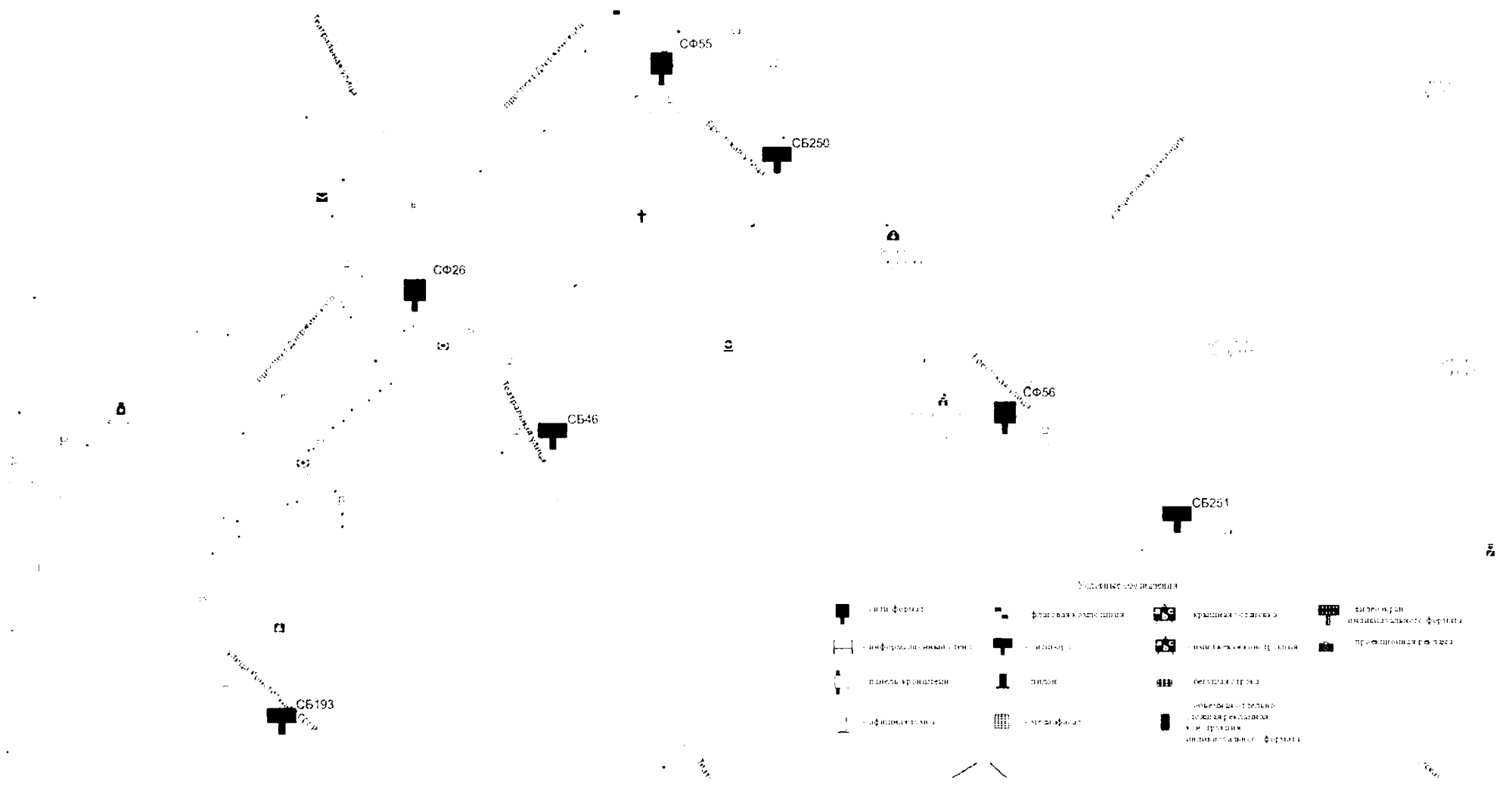


Схема размещения рекламных конструкций на территории МО город Оренбург (масштаб 1:3000)






Схема размещения рекламных конструкций на территории МО город Оренбург (масштаб 1:30000)

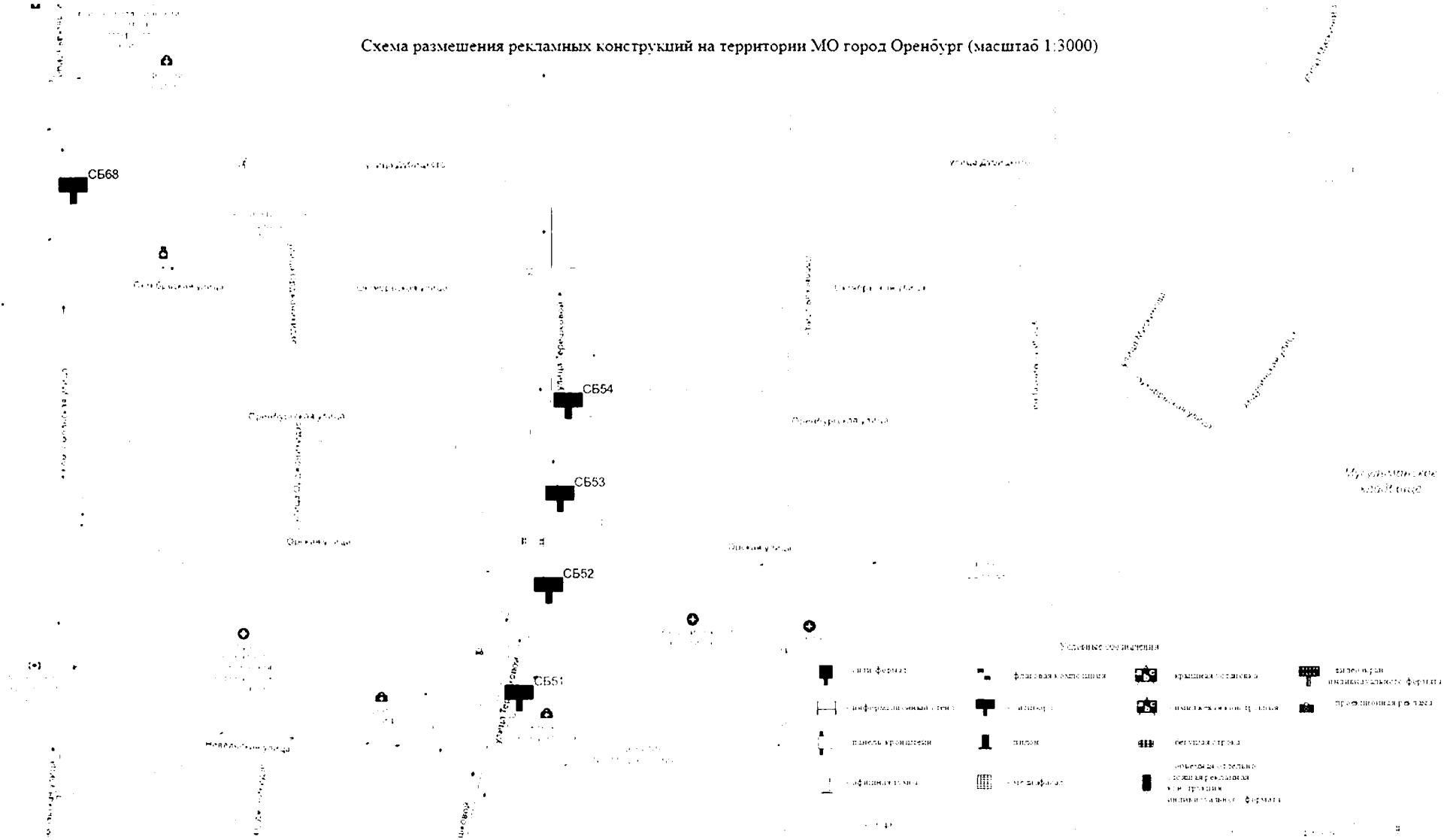




Схема размещения рекламных конструкций на территории МО город Оренбург (масштаб 1:3000)

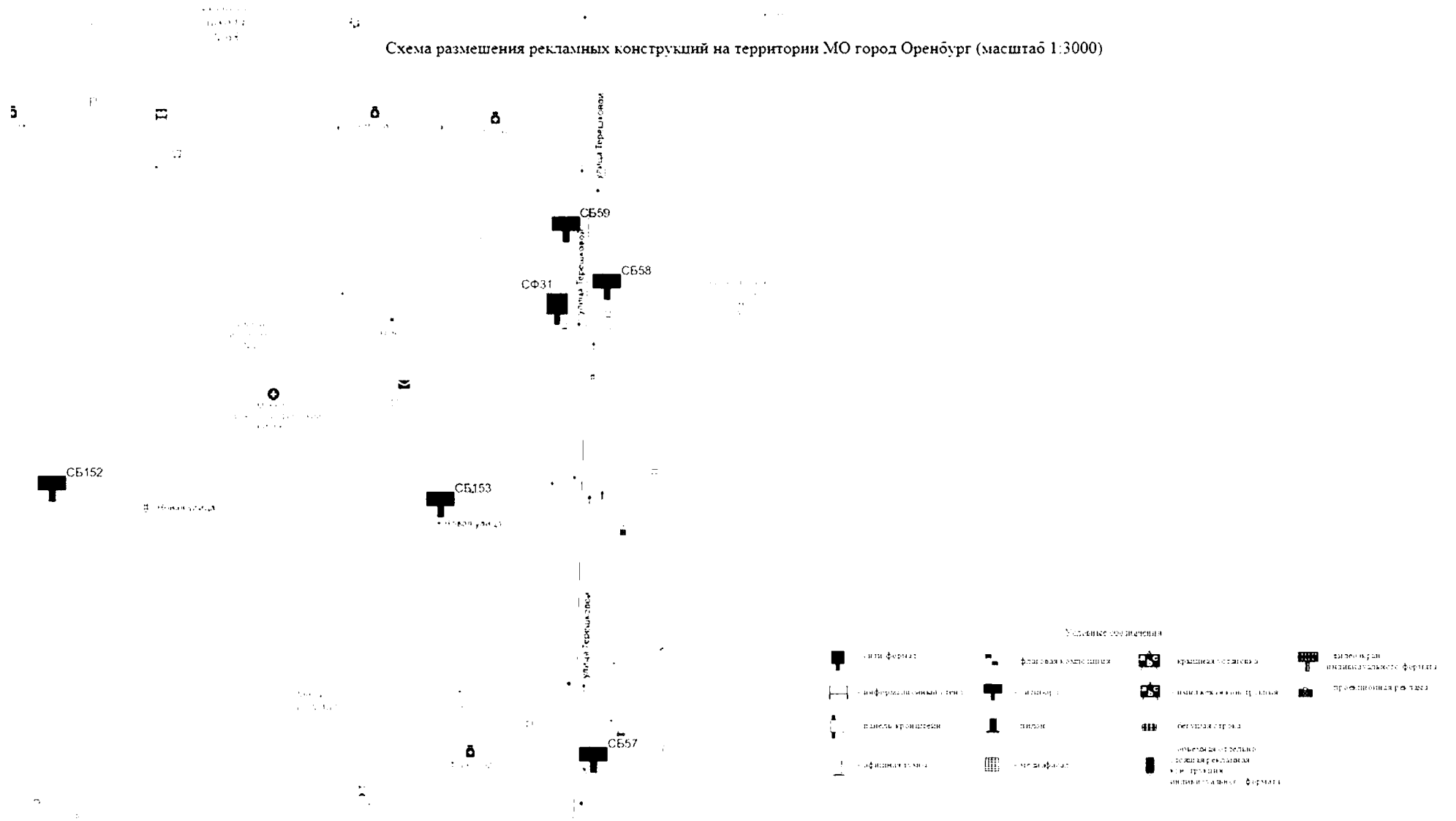








Схема размещения рекламных конструкций на территории МО город Оренбург (масштаб 1:3000)

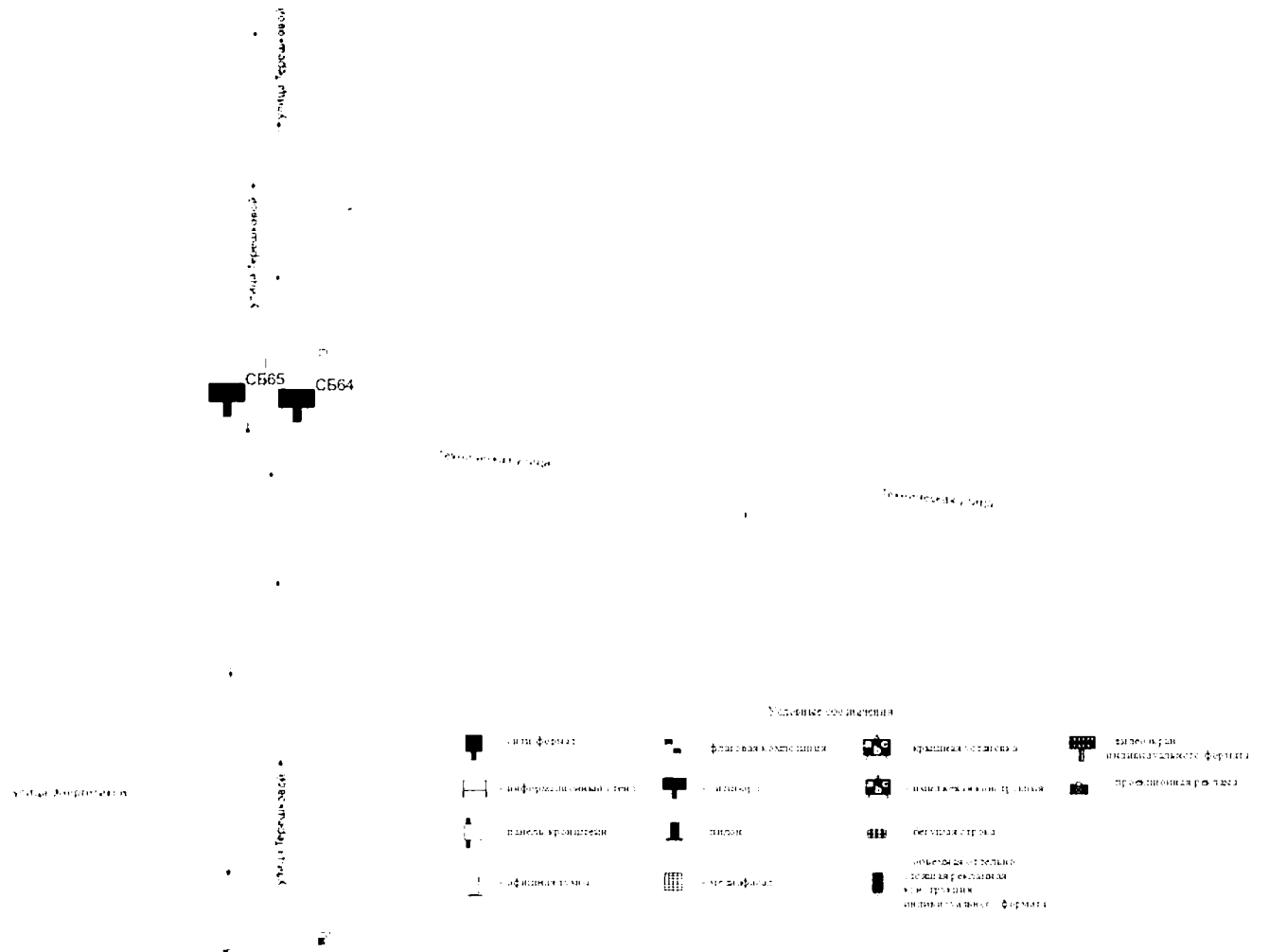
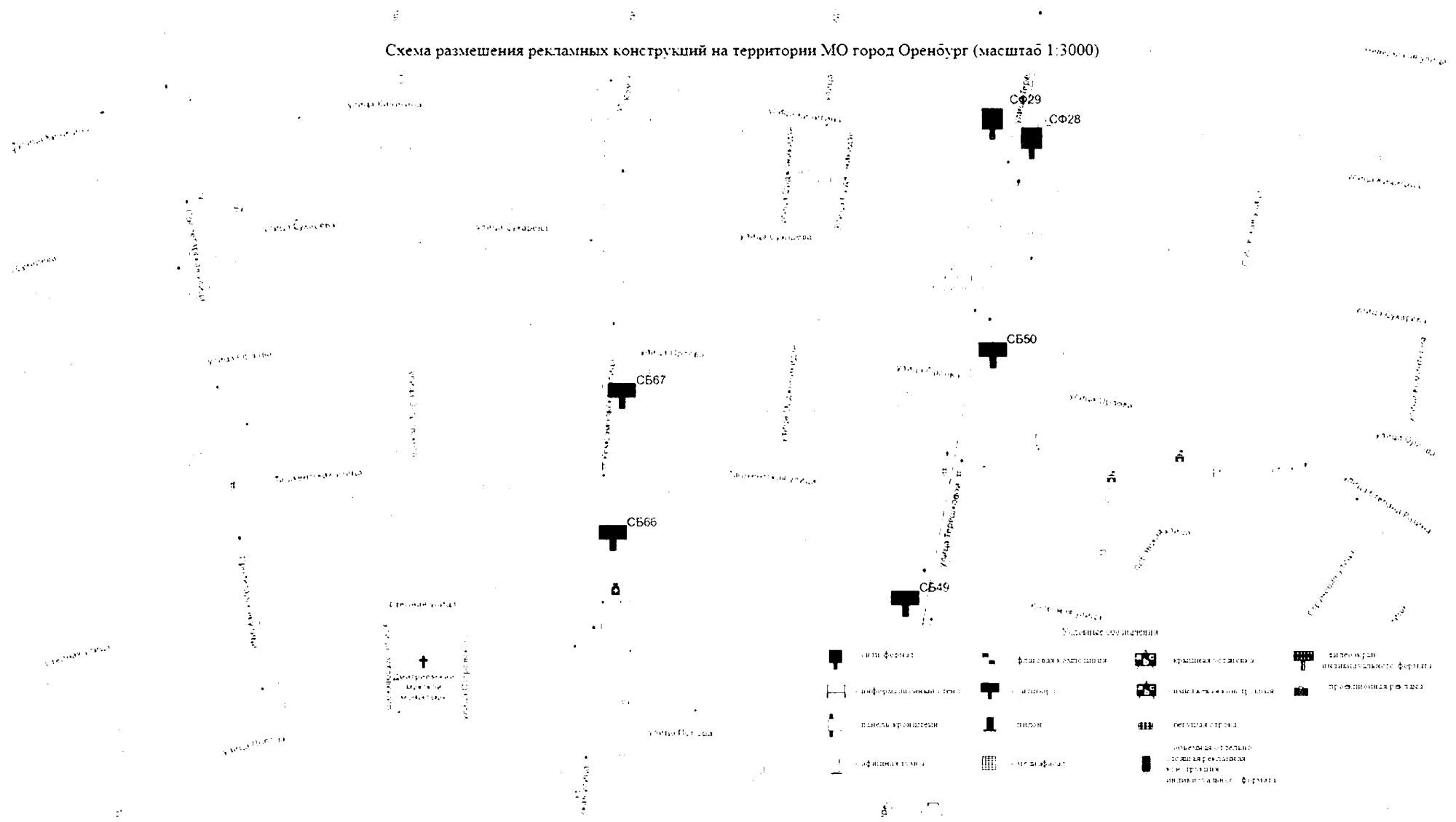


Схема размещения рекламных конструкций на территории МО город Оренбург (масштаб 1:3000)

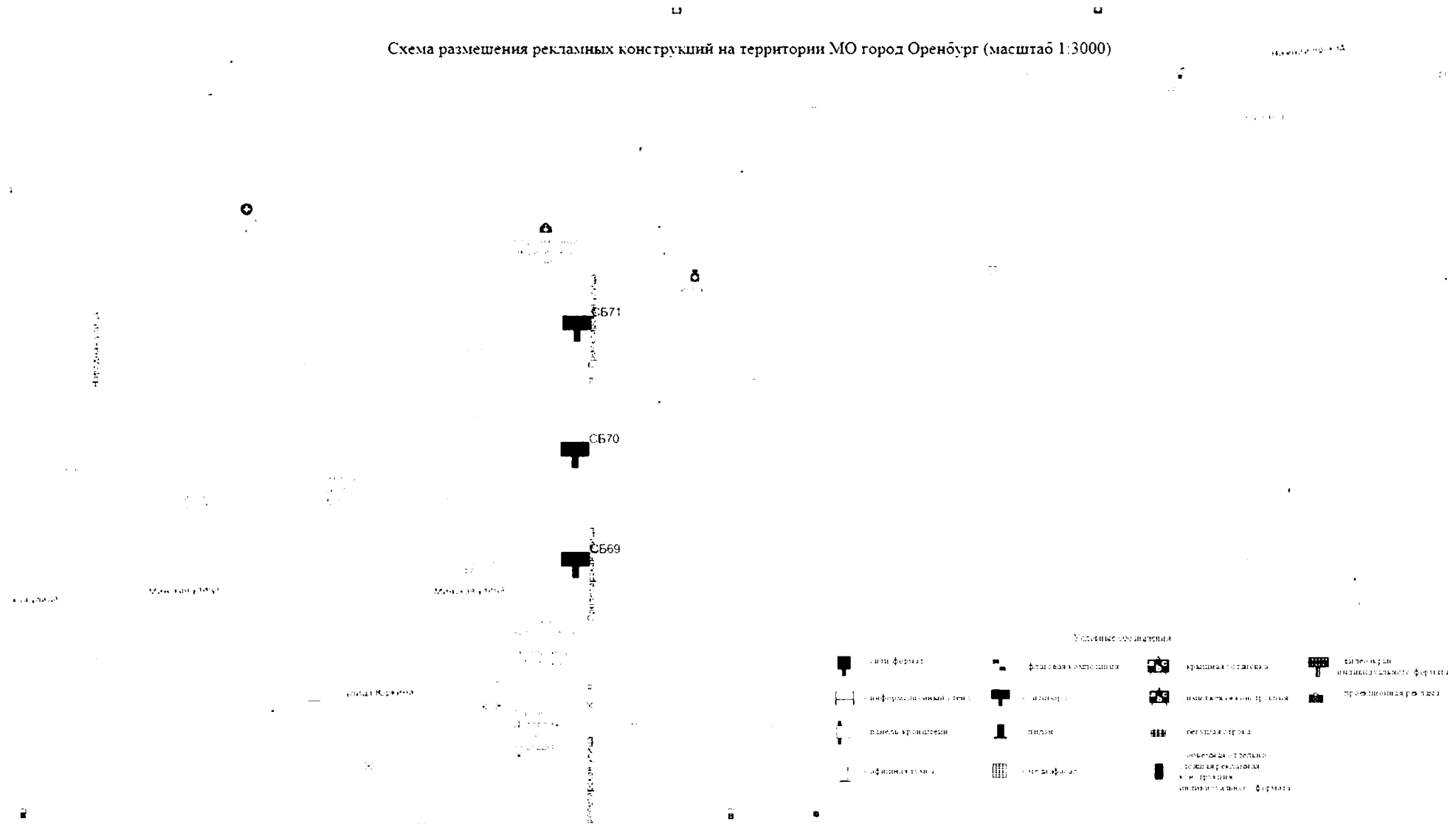


- |                     |                     |                                  |                                |
|---------------------|---------------------|----------------------------------|--------------------------------|
| уличный формат      | фоновая иллюминация | креативная подсветка             | защитный экран от пыли и грязи |
| информационный стол | знак                | информационная таблица           | пролонгация рекламы            |
| вывеска-широта      | вывеска             | объект-столб                     |                                |
| афишное поле        | мультимедиа         | подсветка светодиодными экранами |                                |

Схема размещения рекламных конструкций на территории МО город Оренбург (масштаб 1:3000)



Схема размещения рекламных конструкций на территории МО город Оренбург (масштаб 1:3000)





### Схема размещения рекламных конструкций на территории МО город Оренбург (масштаб 1:30000)

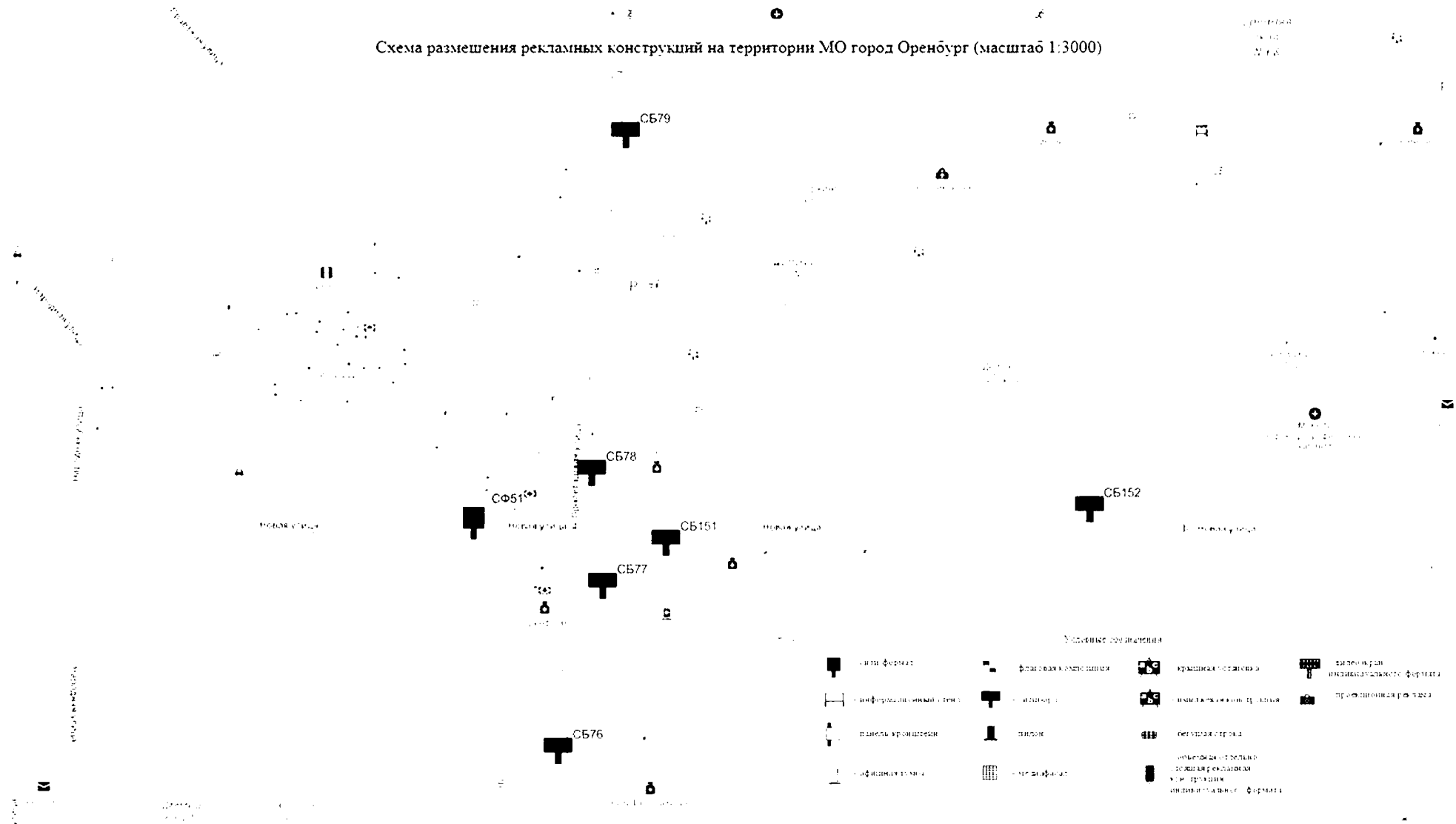


Схема размещения рекламных конструкций на территории МО город Оренбург (масштаб 1:30000)

№ 01/2017

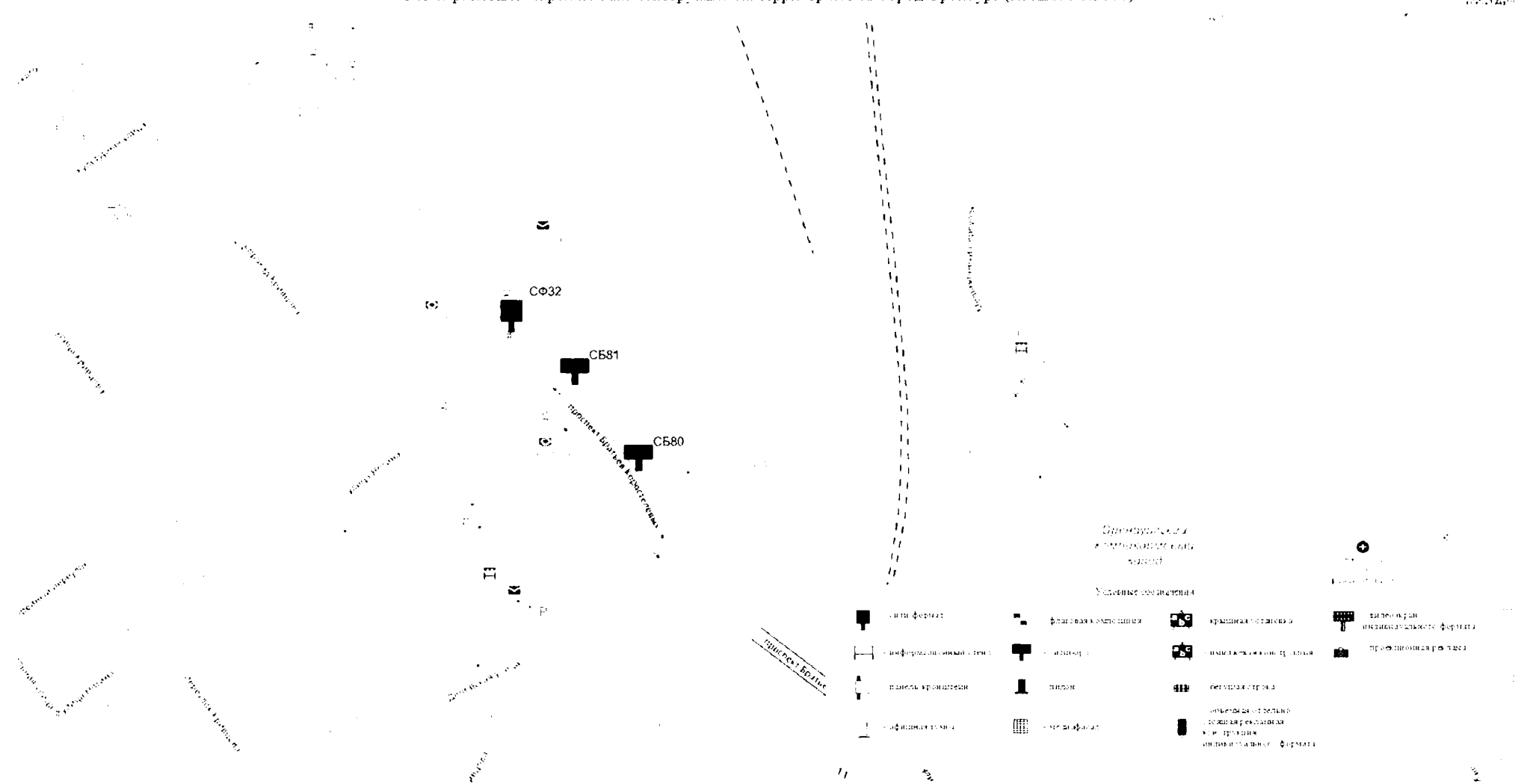




Схема размещения рекламных конструкций на территории МО город Оренбург (масштаб 1:3000)




Схема размещения рекламных конструкций на территории МО город Оренбург (масштаб 1:3000)

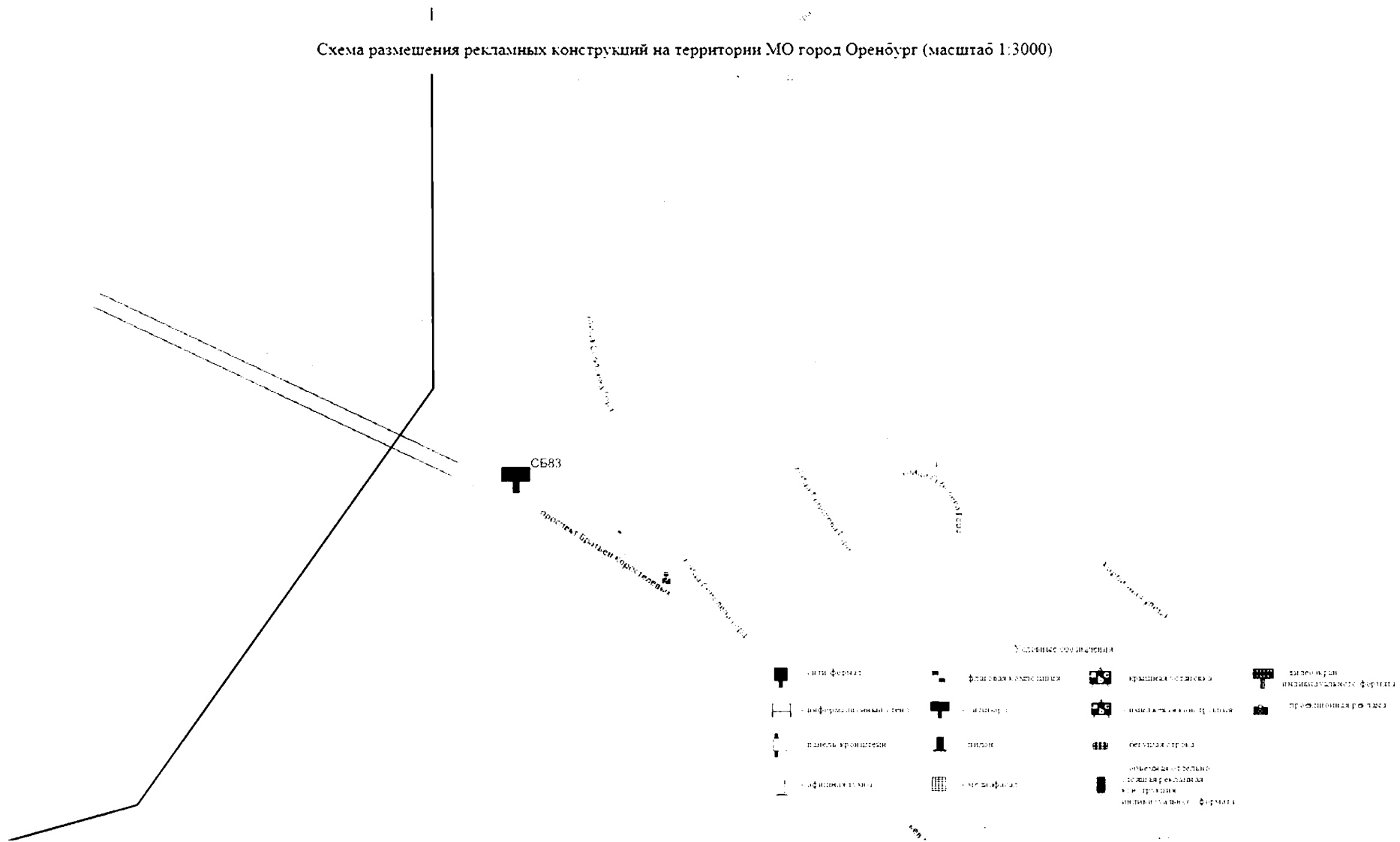




Схема размещения рекламных конструкций на территории МО город Оренбург (масштаб 1:3000)

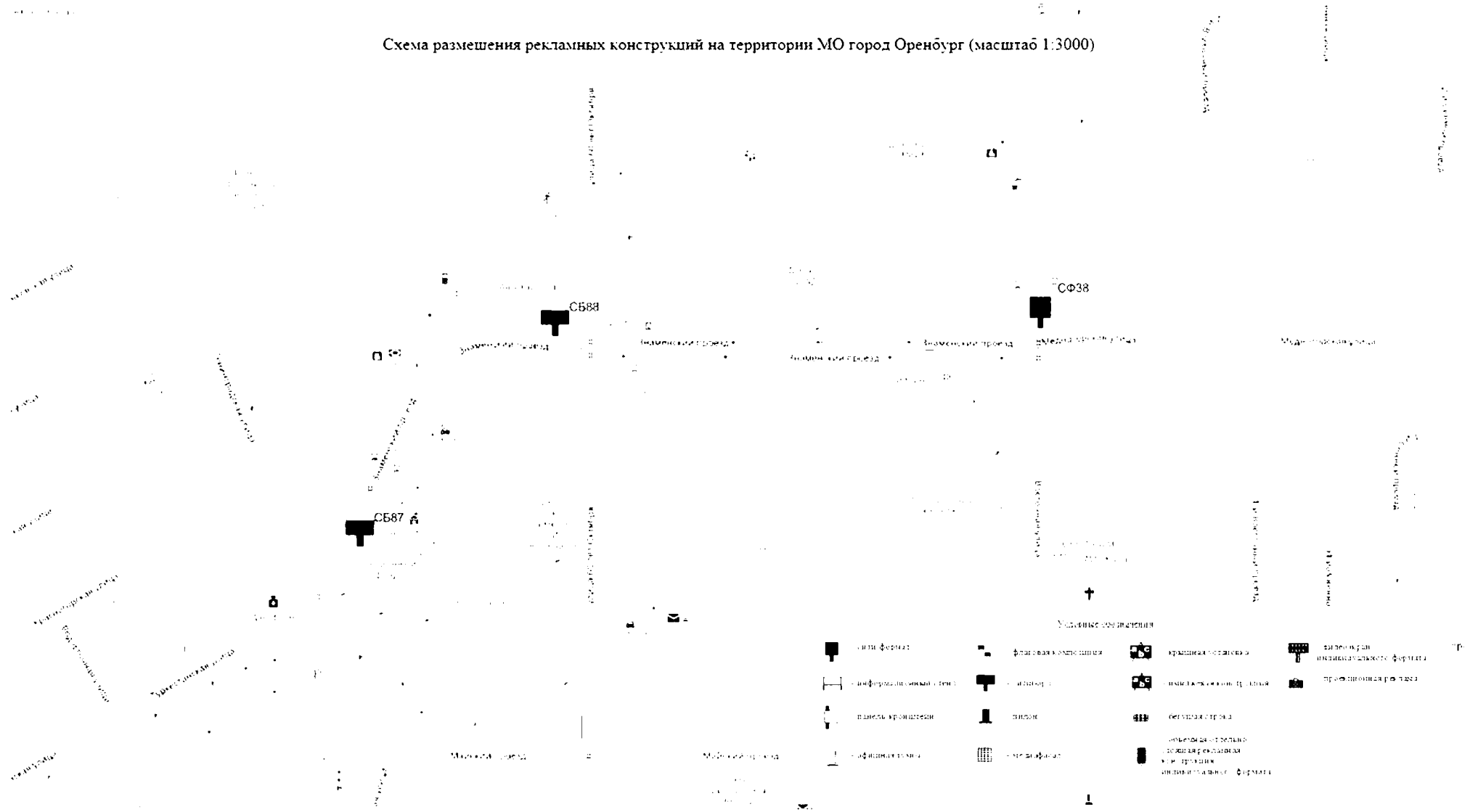
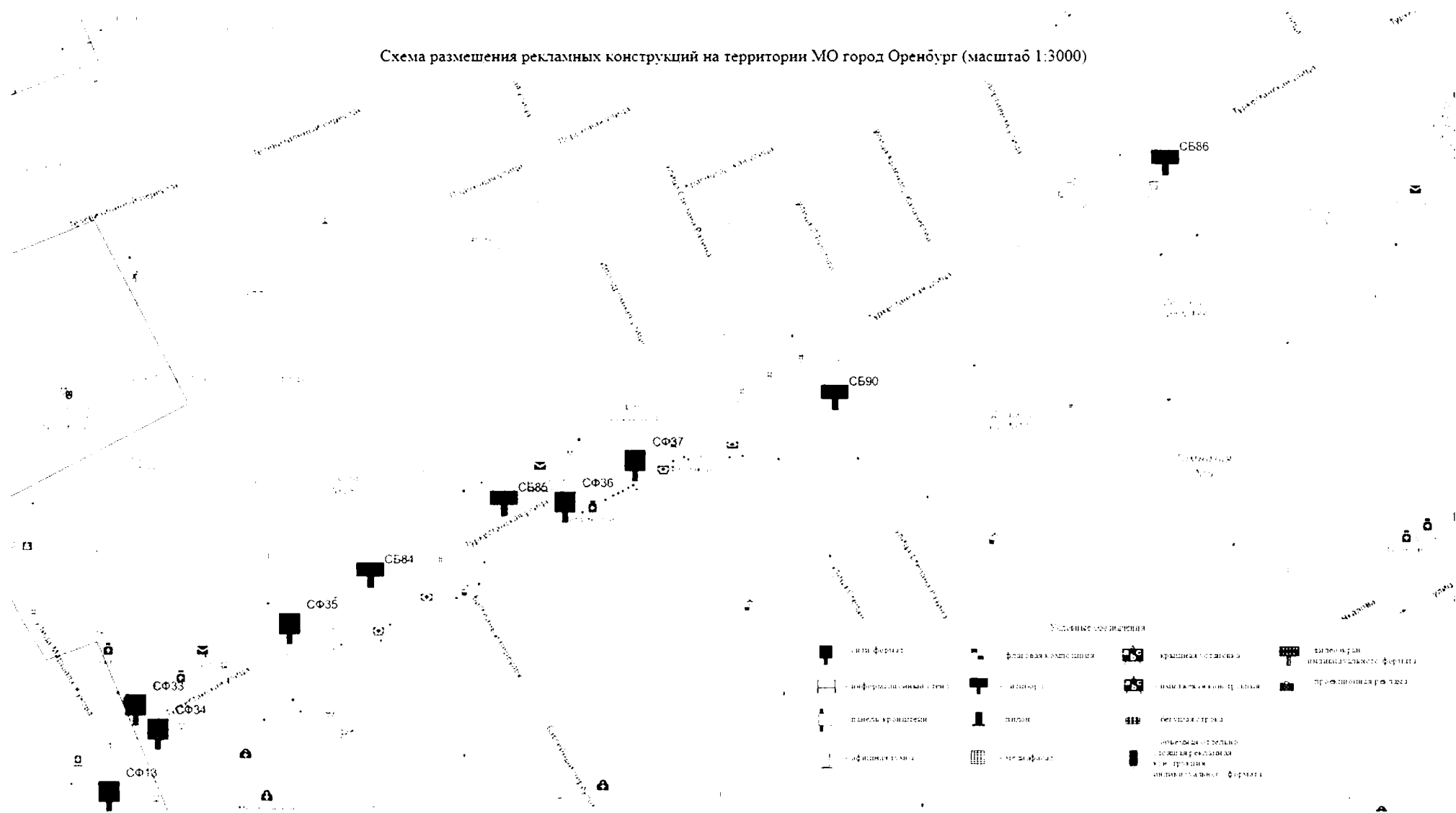




Схема размещения рекламных конструкций на территории МО город Оренбург (масштаб 1:3000)



- Условные обозначения
- |                                     |                        |                                     |                                     |
|-------------------------------------|------------------------|-------------------------------------|-------------------------------------|
| - знак фирмы                        | - флаговая конструкция | - крашечная конструкция             | - вывеска на оплывающей конструкции |
| - информационная стена              | - вывеска              | - вывеска на оплывающей конструкции | - вывеска на оплывающей конструкции |
| - вывеска на оплывающей конструкции | - вывеска              | - вывеска на оплывающей конструкции | - вывеска на оплывающей конструкции |
| - вывеска на оплывающей конструкции | - вывеска              | - вывеска на оплывающей конструкции | - вывеска на оплывающей конструкции |

Схема размещения рекламных конструкций на территории МО город Оренбург (масштаб 1:3000)




Схема размещения рекламных конструкций на территории МО город Оренбург (масштаб 1:30000)





Схема размещения рекламных конструкций на территории МО город Оренбург (масштаб 1:3000)

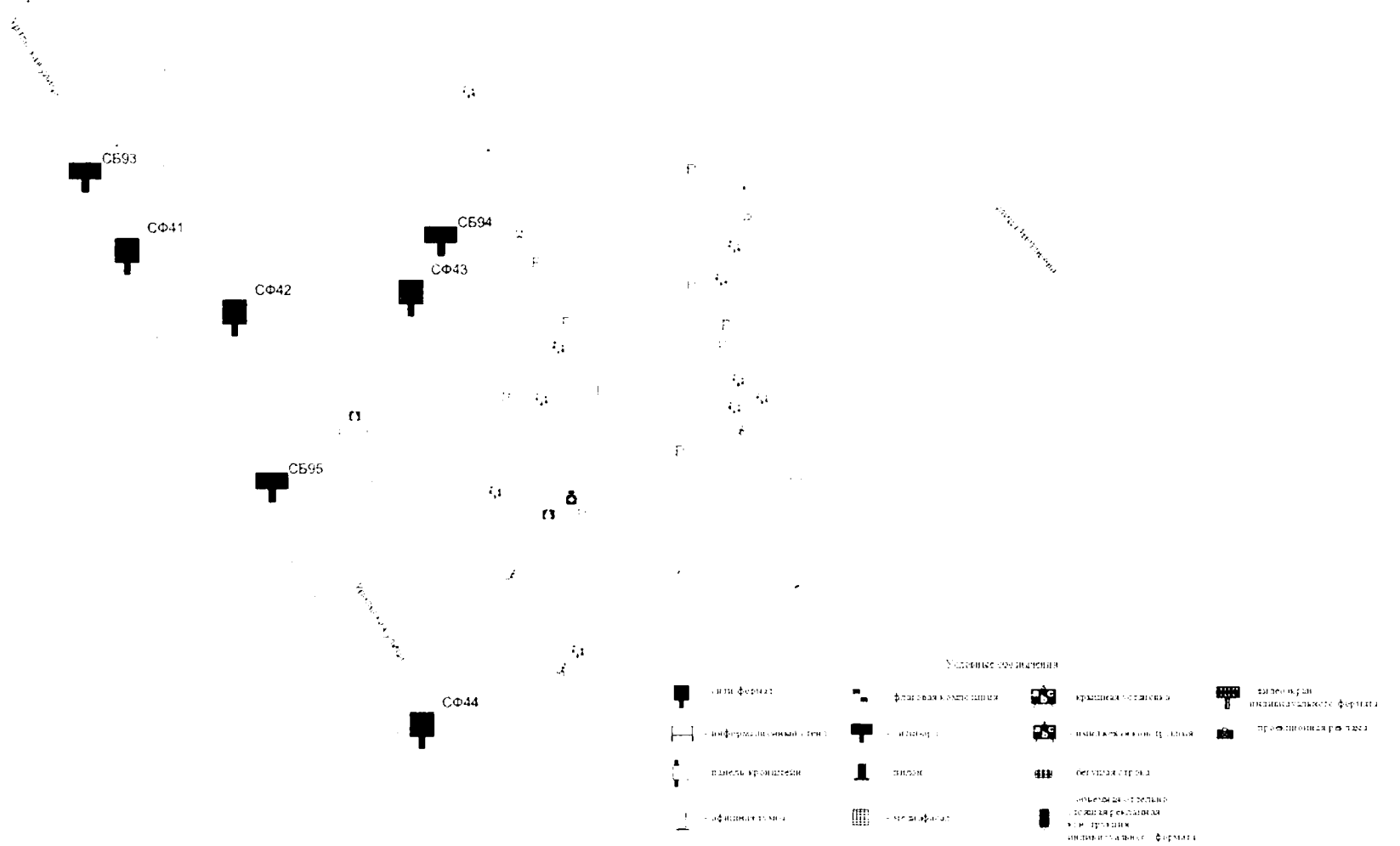


Схема размещения рекламных конструкций на территории МО город Оренбург (масштаб 1:3000)

СБ96

Условные обозначения















 - щиты формата	 - настенная конструкция	 - крышная конструкция	 - вывески на фасаде здания
 - информационные щиты	 - щиты	 - настенная конструкция	 - информационная реклама
 - щиты вращающиеся	 - щиты	 - светодиодная	
 - информационные щиты	 - щиты формат	 - информационная реклама	





Схема размещения рекламных конструкций на территории МО город Оренбург (масштаб 1:3000)

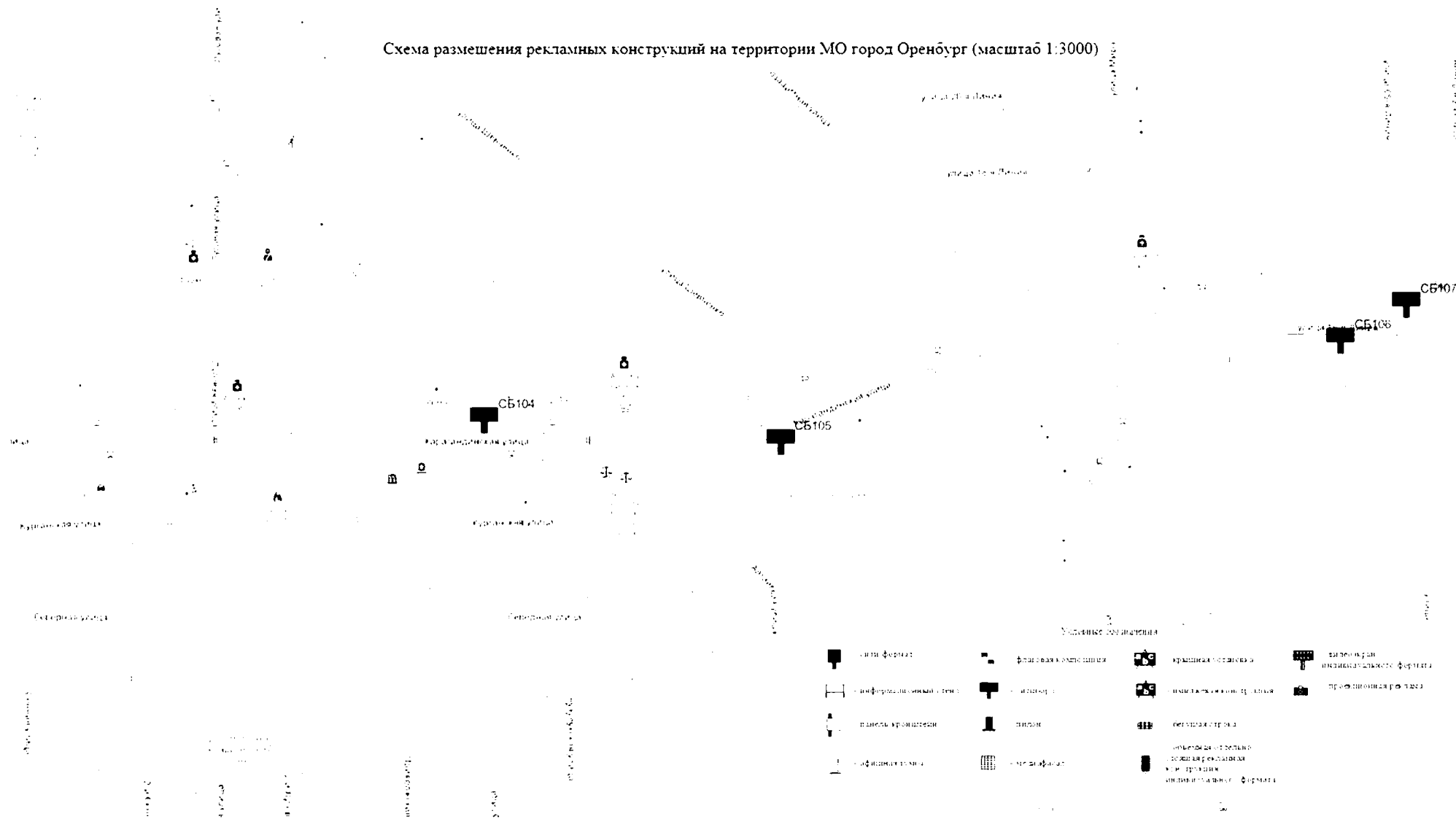


Схема размещения рекламных конструкций на территории МО город Оренбург (масштаб 1:3000)



Схема размещения рекламных конструкций на территории МО город Оренбург (масштаб 1:3000)

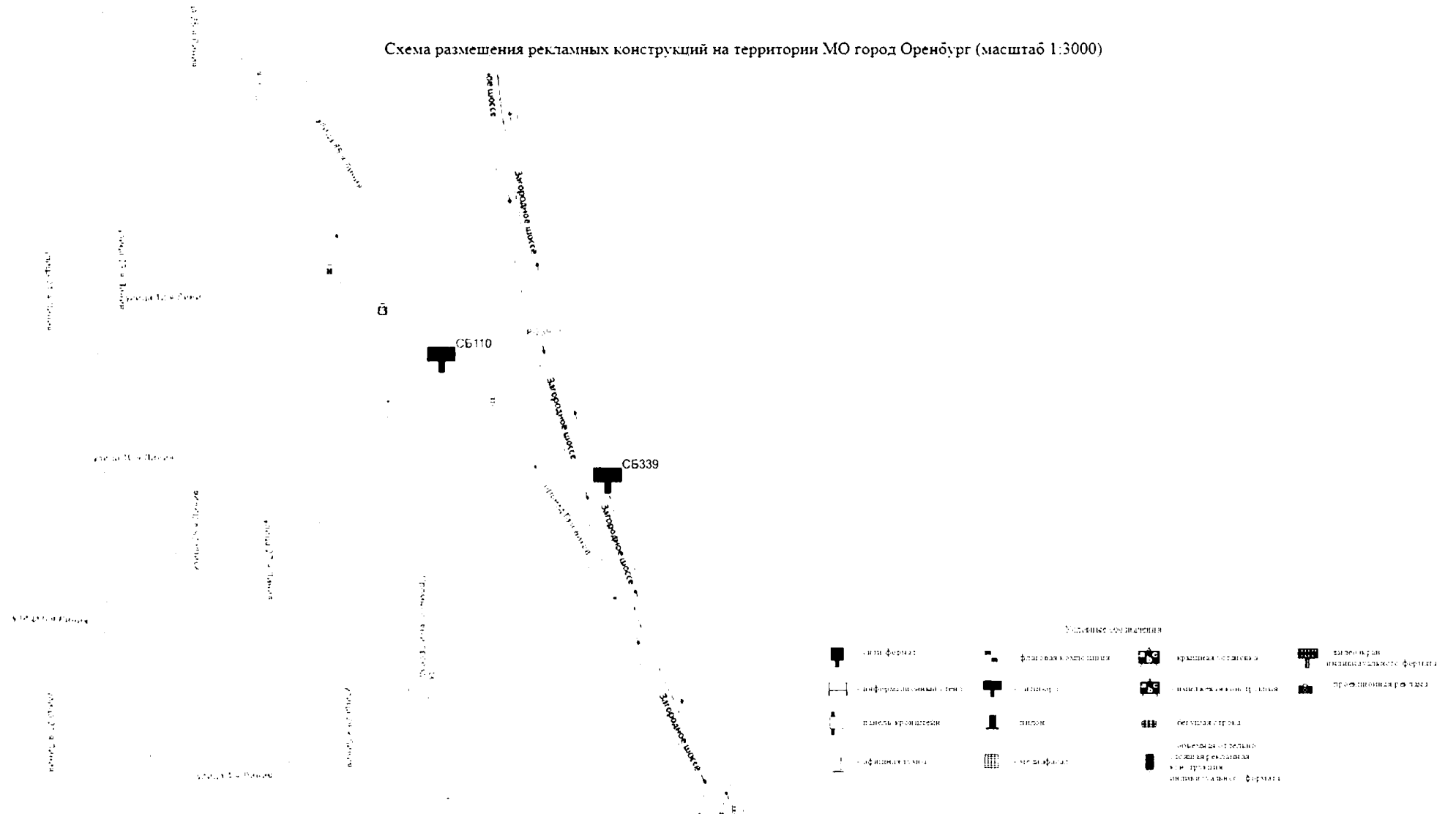
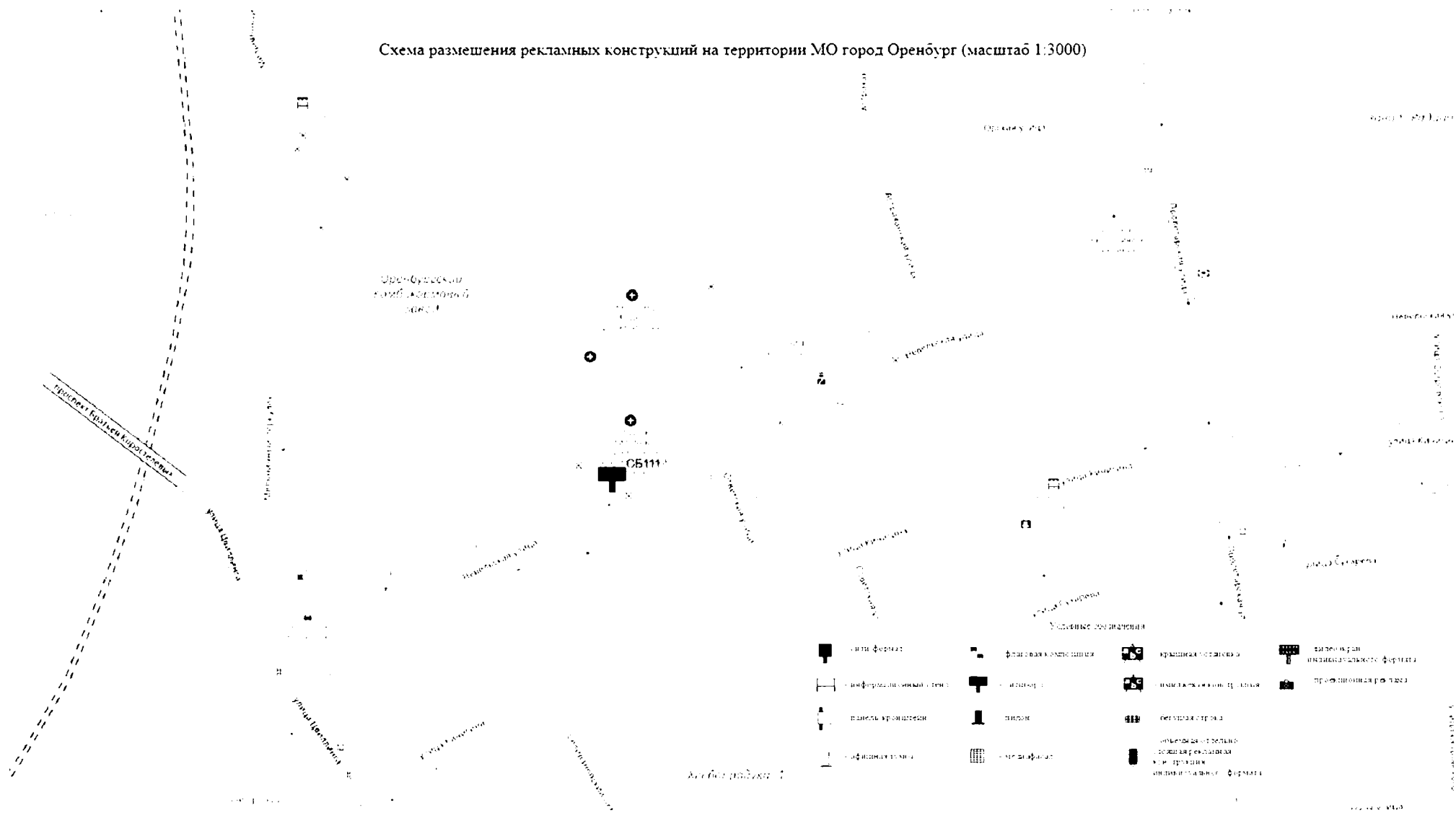



Схема размещения рекламных конструкций на территории МО город Оренбург (масштаб 1:3000)



Лист № 1 из 1



Схема размещения рекламных конструкций на территории МО город Оренбург (масштаб 1:30000)



Условные обозначения			
	знаки фотомонтажа		флаговая конструкция
	информационные щиты		билборды
	панельно-конструктивные		знаки
	информационные		знаки фотомонтажа
	красочная подсветка		разноуровневые информационно-рекламные конструкции фотомонтажа
	информационно-рекламные конструкции фотомонтажа		пропагандистские плакаты
	световые экраны		световые экраны
	информационно-рекламные конструкции фотомонтажа		информационно-рекламные конструкции фотомонтажа

Схема размещения рекламных конструкций на территории МО город Оренбург (масштаб 1:3000)


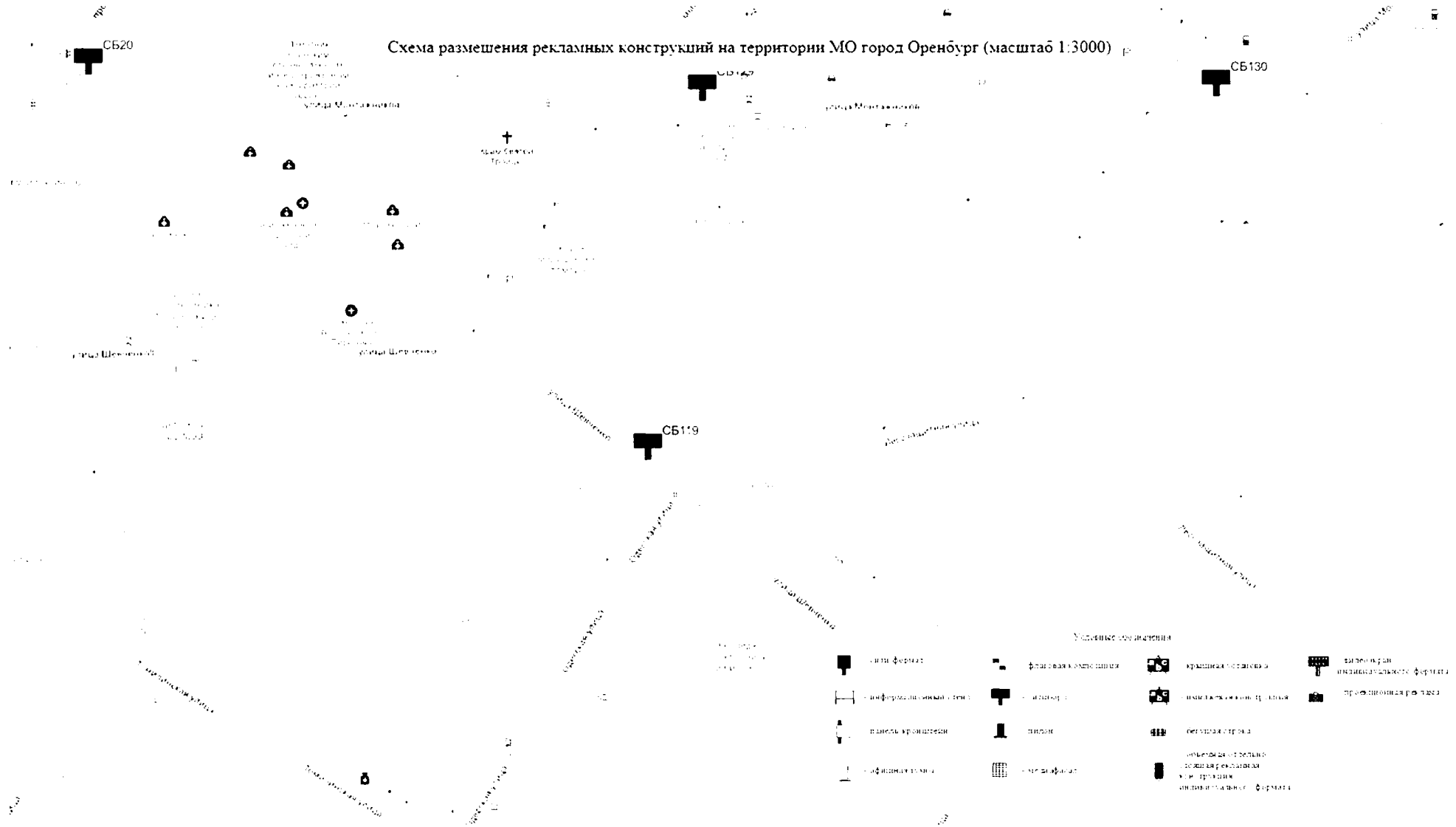


Схема размещения рекламных конструкций на территории МО город Оренбург (масштаб 1:30000)



	билборд		информационная табличка		билборд с номером		билборд с номером		билборд с номером
	информационная табличка		знак		билборд с номером		билборд с номером		билборд с номером
	знак		билборд с номером		билборд с номером		билборд с номером		билборд с номером
	билборд с номером		билборд с номером		билборд с номером		билборд с номером		билборд с номером
	билборд с номером		билборд с номером		билборд с номером		билборд с номером		билборд с номером

### Схема размещения рекламных конструкций на территории МО город Оренбург (масштаб 1:3000)

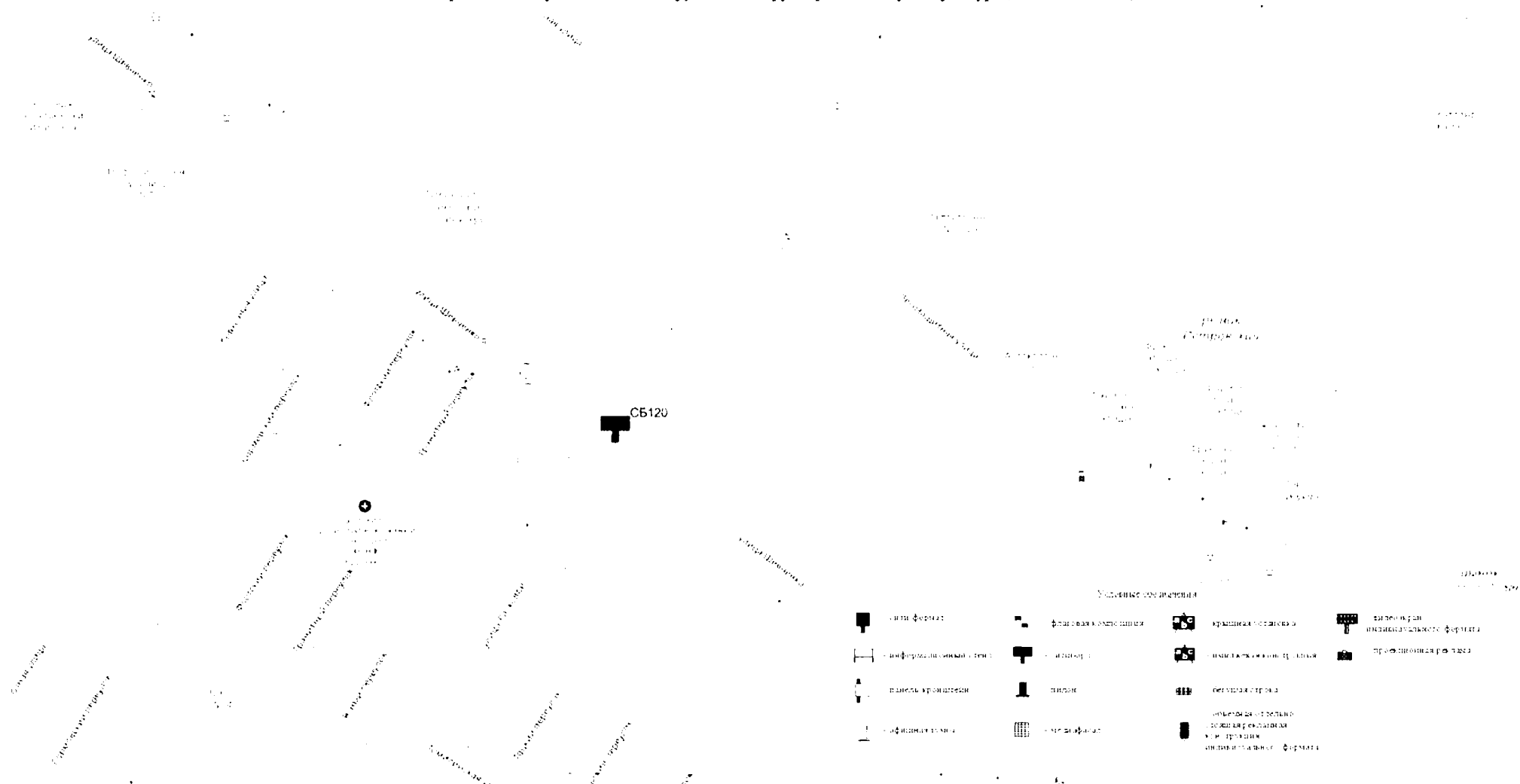




Схема размещения рекламных конструкций на территории МО город Оренбург (масштаб 1:3000)

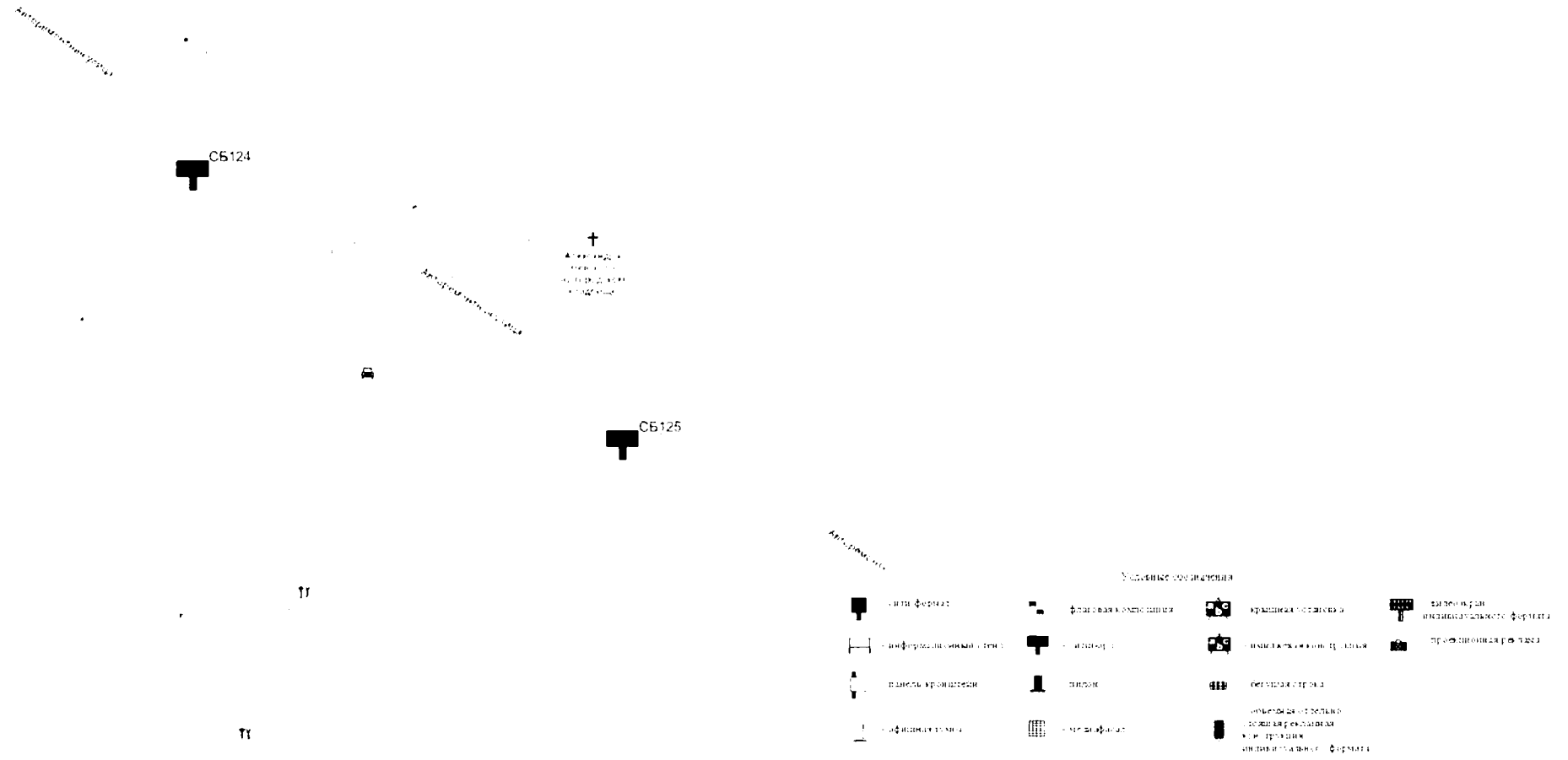


Схема размещения рекламных конструкций на территории МО город Оренбург (масштаб 1:3000)

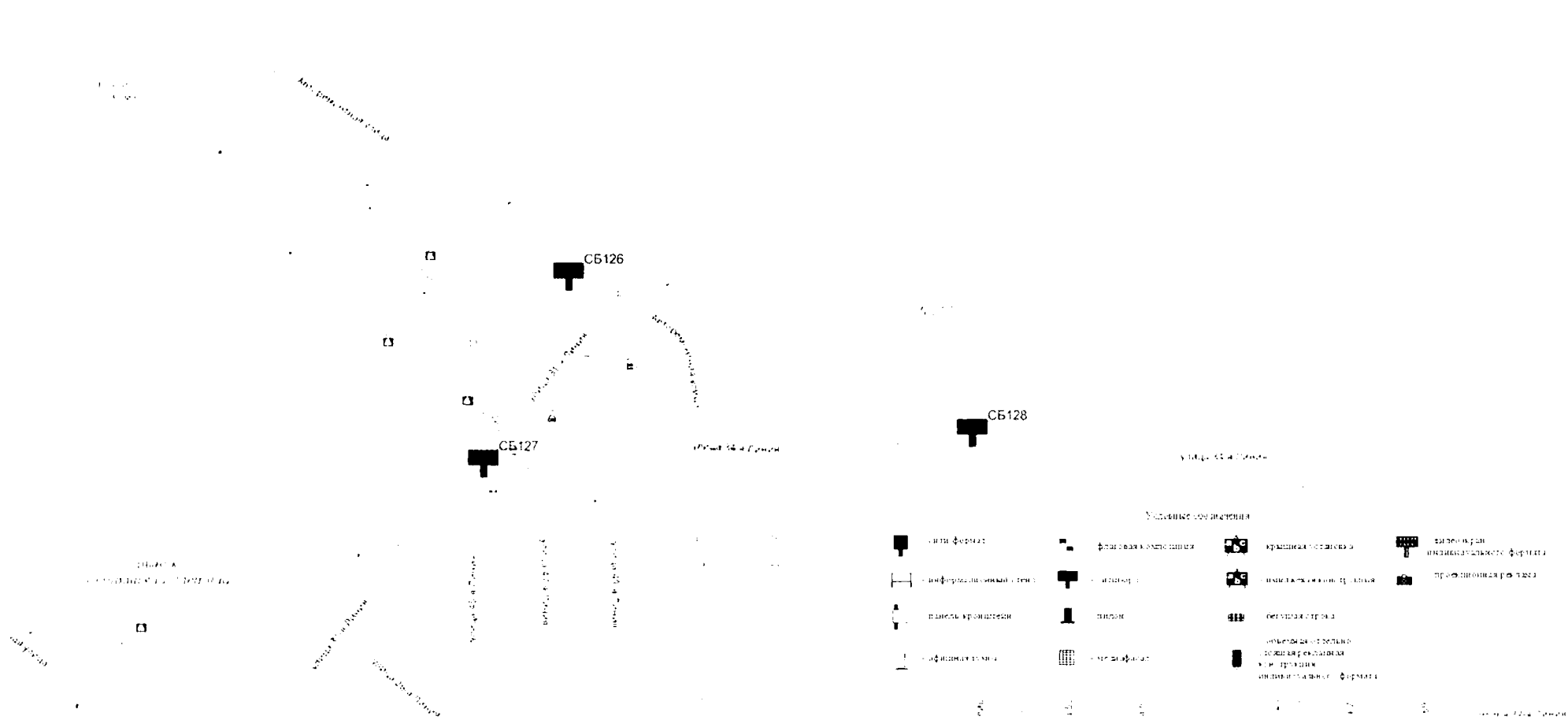


Схема размещения рекламных конструкций на территории МО город Оренбург (масштаб 1:30000)

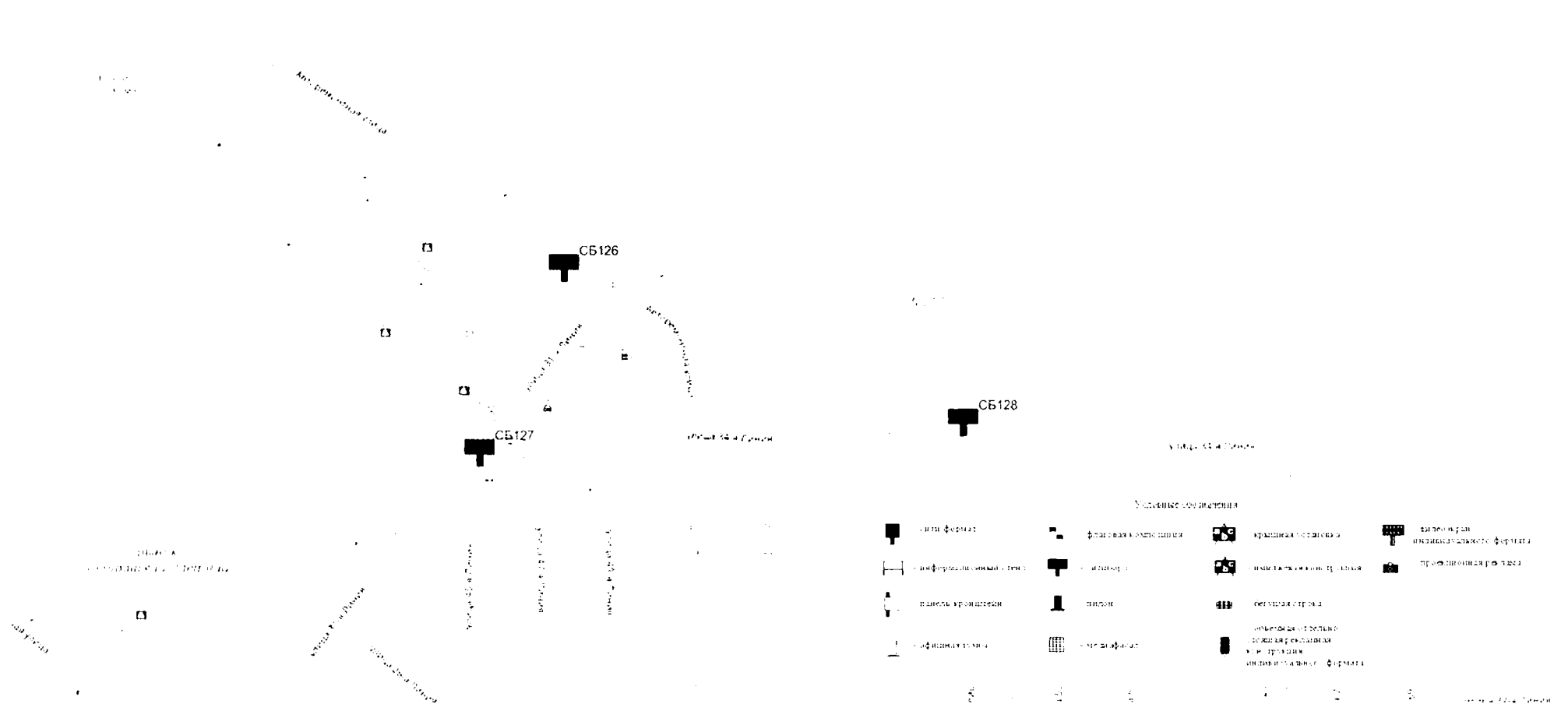
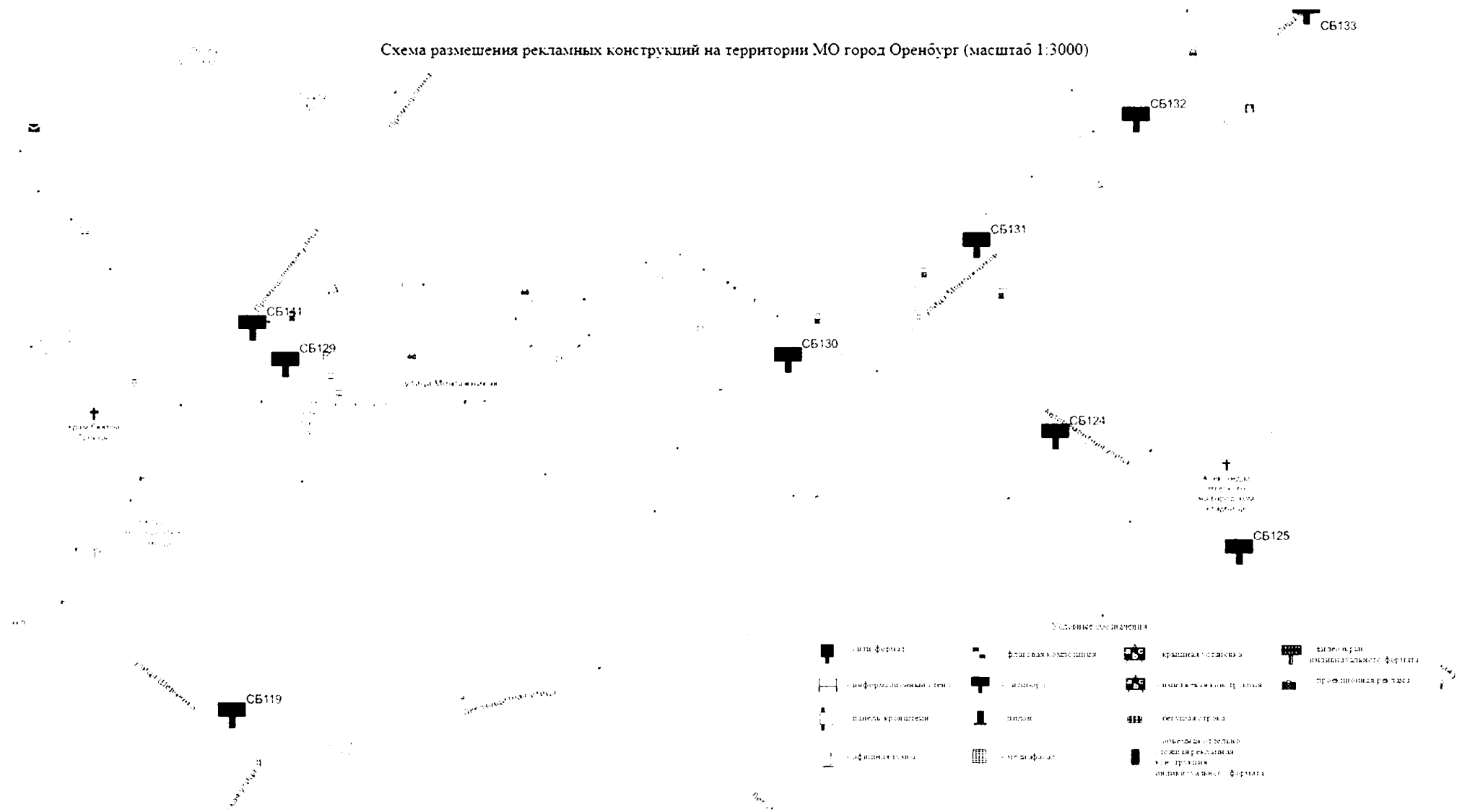




Схема размещения рекламных конструкций на территории МО город Оренбург (масштаб 1:30000)



Условные обозначения

	билборд		знак		баннер		знак с крестом		знак с крестом и текстом
	знак с крестом		знак с крестом и текстом		знак с крестом и текстом		знак с крестом и текстом		знак с крестом и текстом
	знак с крестом и текстом		знак с крестом и текстом		знак с крестом и текстом		знак с крестом и текстом		знак с крестом и текстом
	знак с крестом и текстом		знак с крестом и текстом		знак с крестом и текстом		знак с крестом и текстом		знак с крестом и текстом



Схема размещения рекламных конструкций на территории МО город Оренбург (масштаб 1:30000)



Схема размещения рекламных конструкций на территории МО город Оренбург (масштаб 1:3000)



Условные обозначения

знак на столбе	знак на стене	знак на фасаде здания	знак на фасаде здания
знак на фасаде здания	знак на фасаде здания	знак на фасаде здания	знак на фасаде здания
знак на фасаде здания	знак на фасаде здания	знак на фасаде здания	знак на фасаде здания
знак на фасаде здания	знак на фасаде здания	знак на фасаде здания	знак на фасаде здания
знак на фасаде здания	знак на фасаде здания	знак на фасаде здания	знак на фасаде здания

Схема размещения рекламных конструкций на территории МО город Оренбург (масштаб 1:3000)

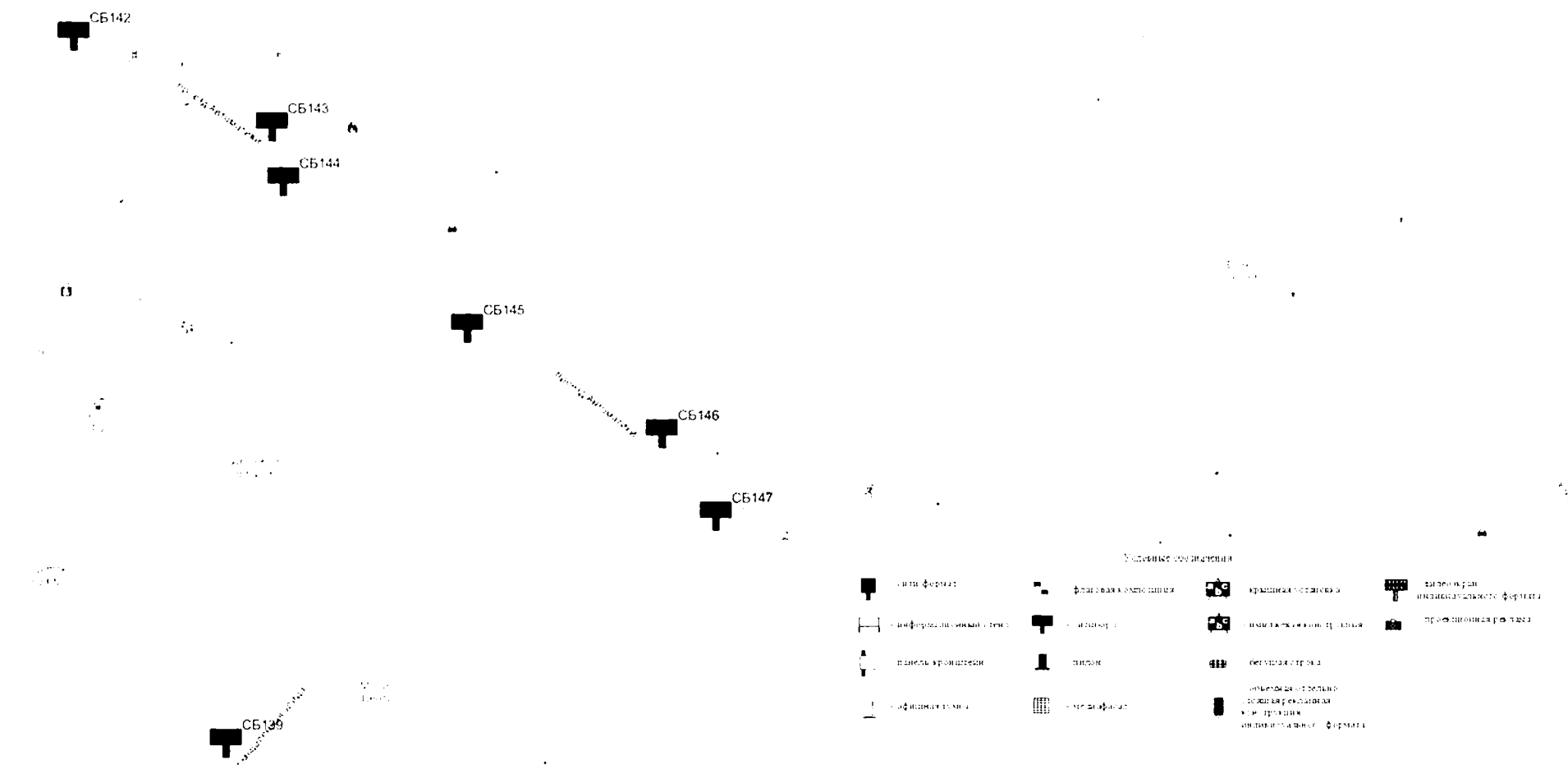
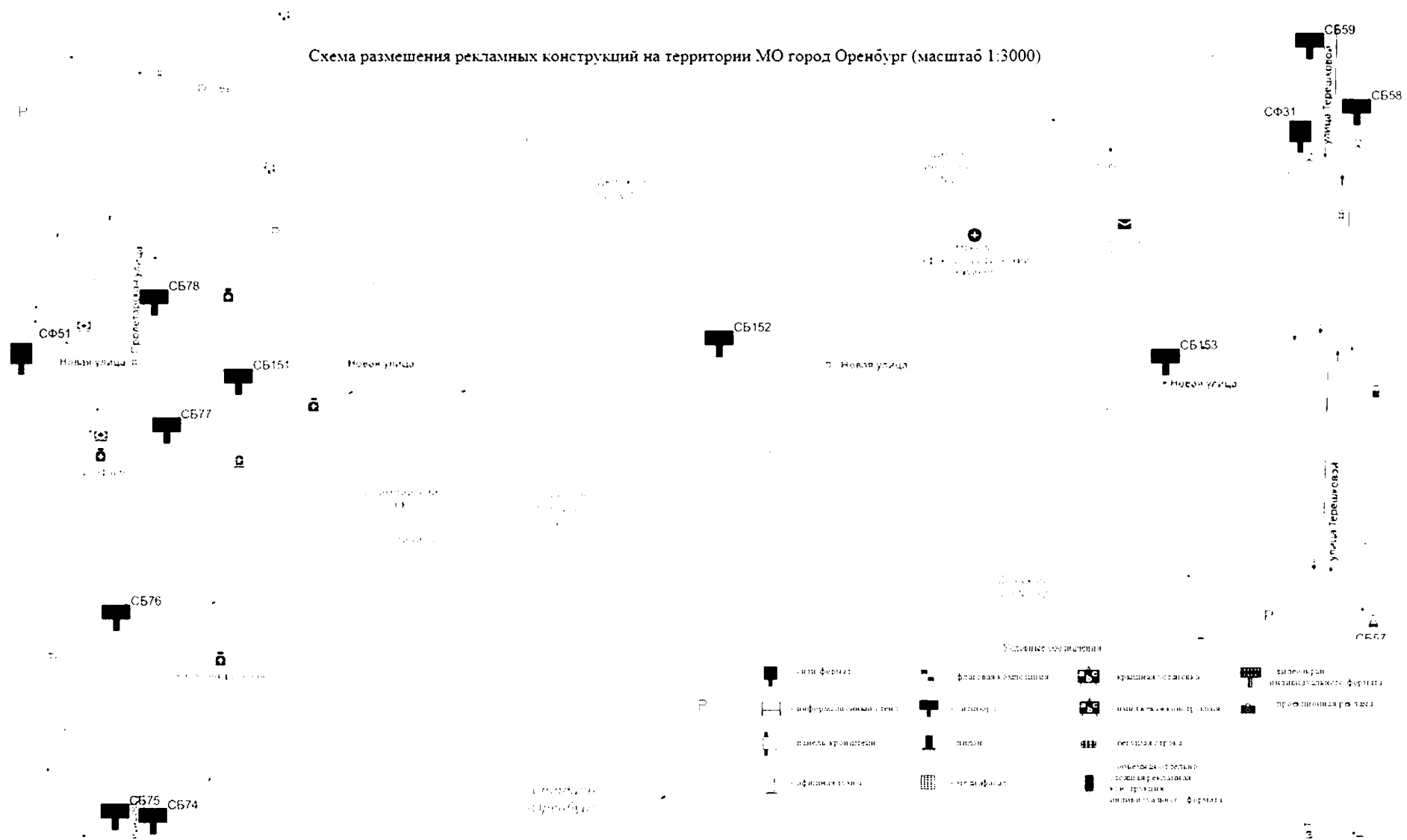




Схема размещения рекламных конструкций на территории МО город Оренбург (масштаб 1:3000)



Условные обозначения


Схема размещения рекламных конструкций на территории МО город Оренбург (масштаб 1:3000)

1:10000

1:10000

Р

Р

1:10000

Р  
Р  
Р  
Р

СБ154  
улица Рокоссовского

СБ155  
улица Рокоссовского

улица Рокоссовского

СБ156  
улица Рокоссовского

улица Рокоссовского

СБ157  
улица Рокоссовского

СБ158  
улица Рокоссовского

СБ159  
улица Рокоссовского

Условные обозначения

















 - указатель	 - указатель с дополнительной информацией	 - указатель с дополнительной информацией	 - указатель с дополнительной информацией
 - информационный щит	 - указатель	 - указатель с дополнительной информацией	 - указатель с дополнительной информацией
 - указатель с дополнительной информацией	 - указатель	 - указатель с дополнительной информацией	 - указатель с дополнительной информацией
 - указатель с дополнительной информацией	 - указатель	 - указатель с дополнительной информацией	 - указатель с дополнительной информацией



Схема размещения рекламных конструкций на территории МО город Оренбург (масштаб 1:3000)

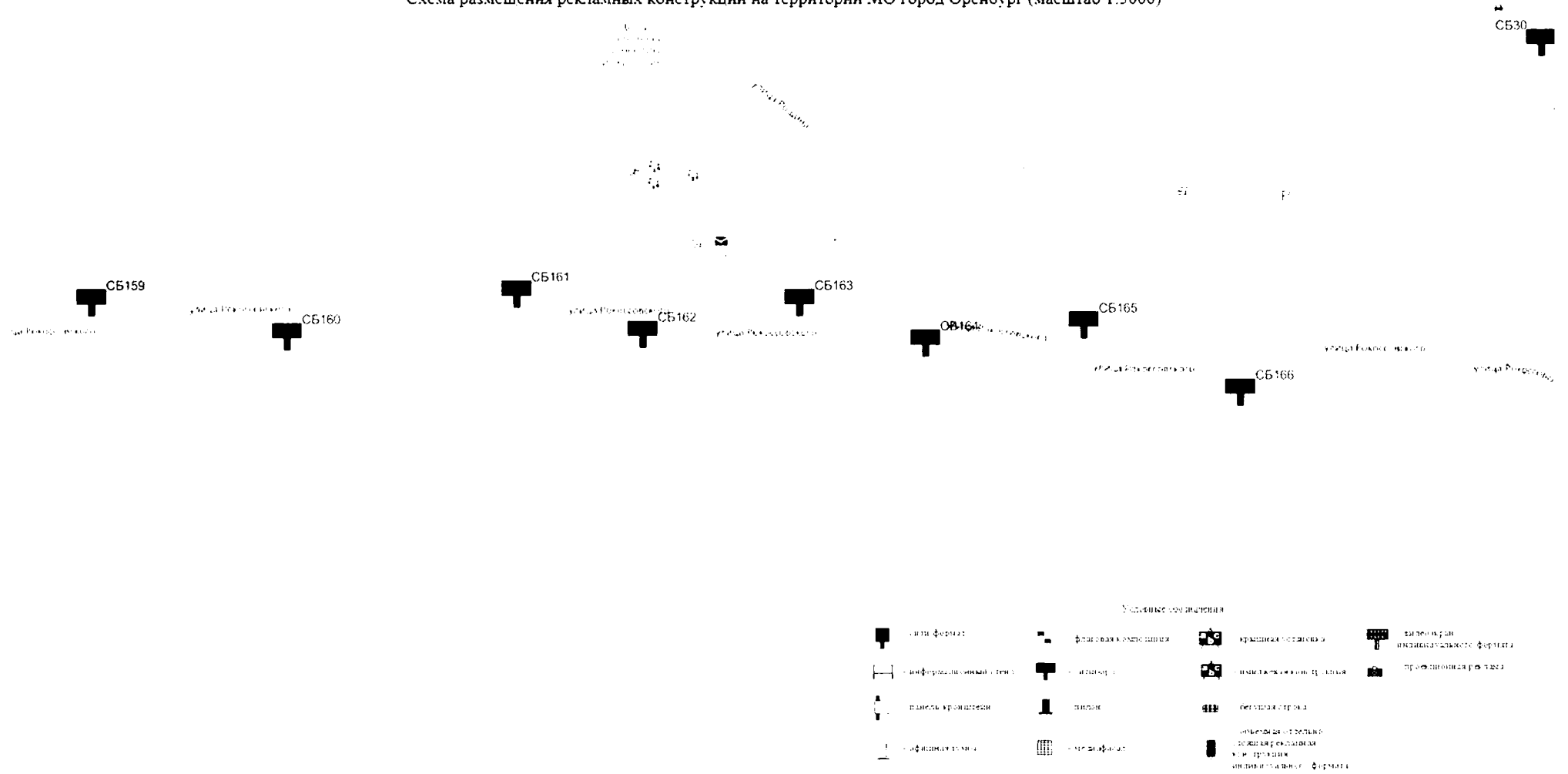






Схема размещения рекламных конструкций на территории МО город Оренбург (масштаб 1:3000)





Схема размещения рекламных конструкций на территории МО город Оренбург (масштаб 1:3000)





## Схема размещения рекламных конструкций на территории МО город Оренбург (масштаб 1:3000)

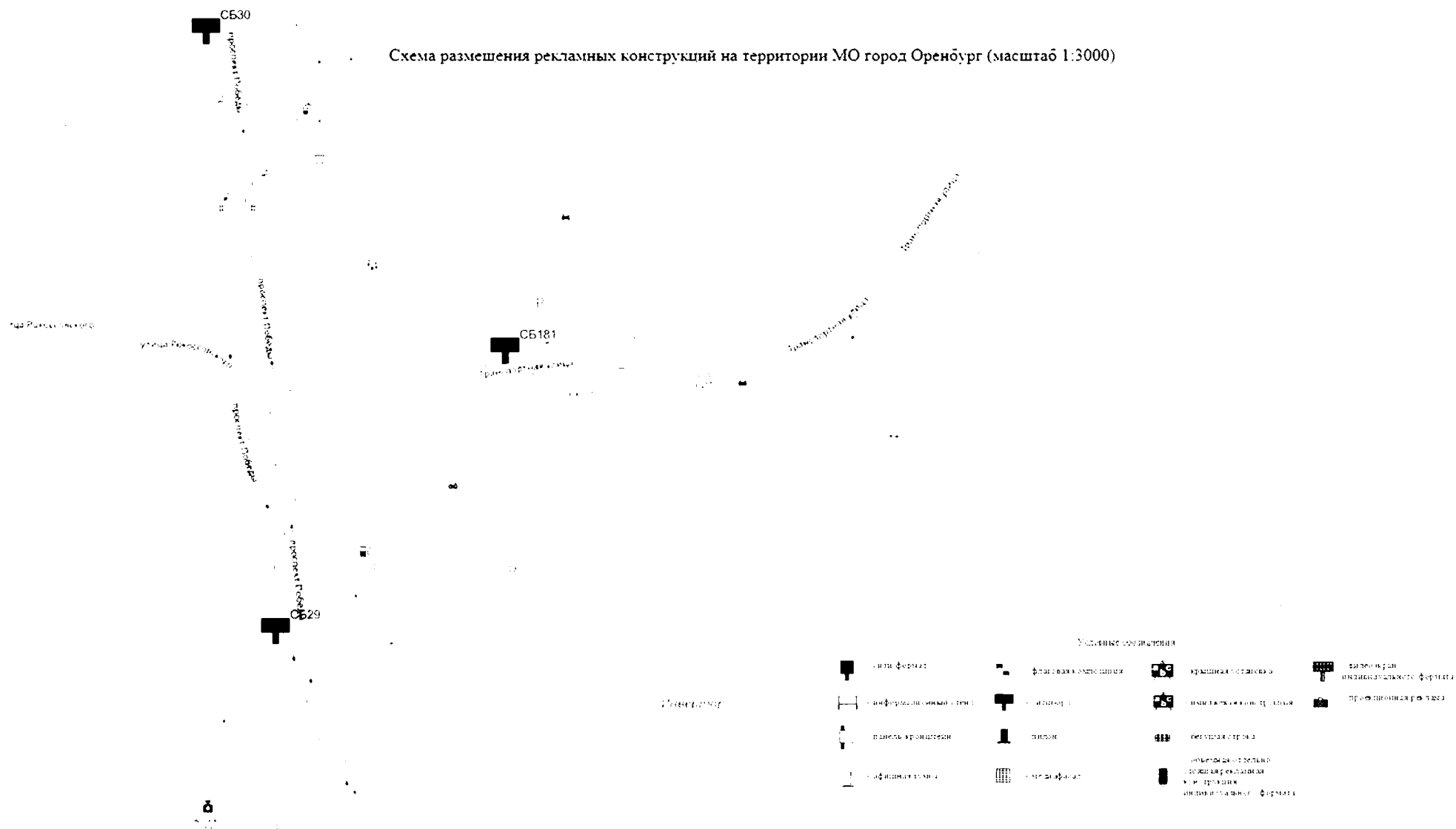


Схема размещения рекламных конструкций на территории МО город Оренбург (масштаб 1:3000)

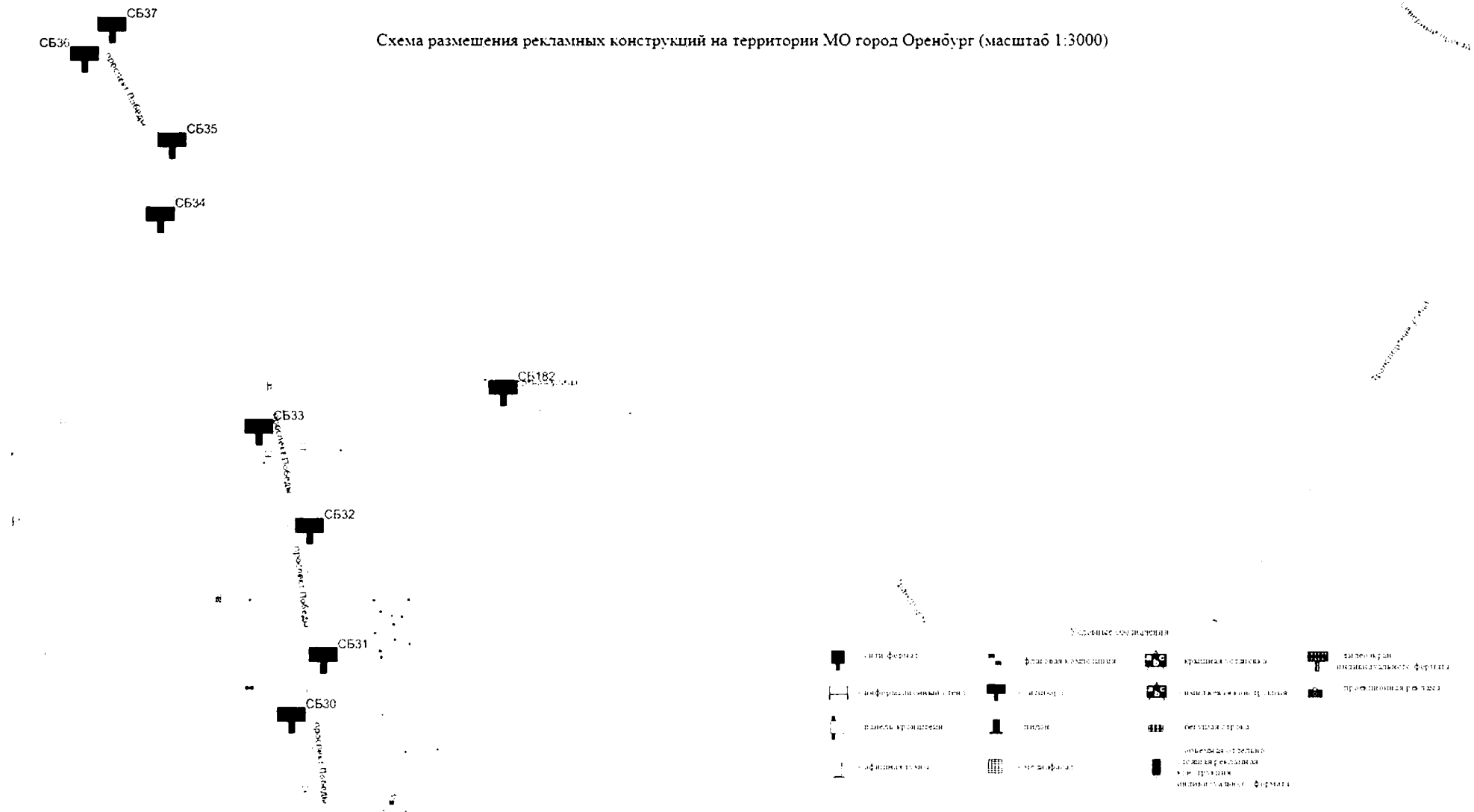
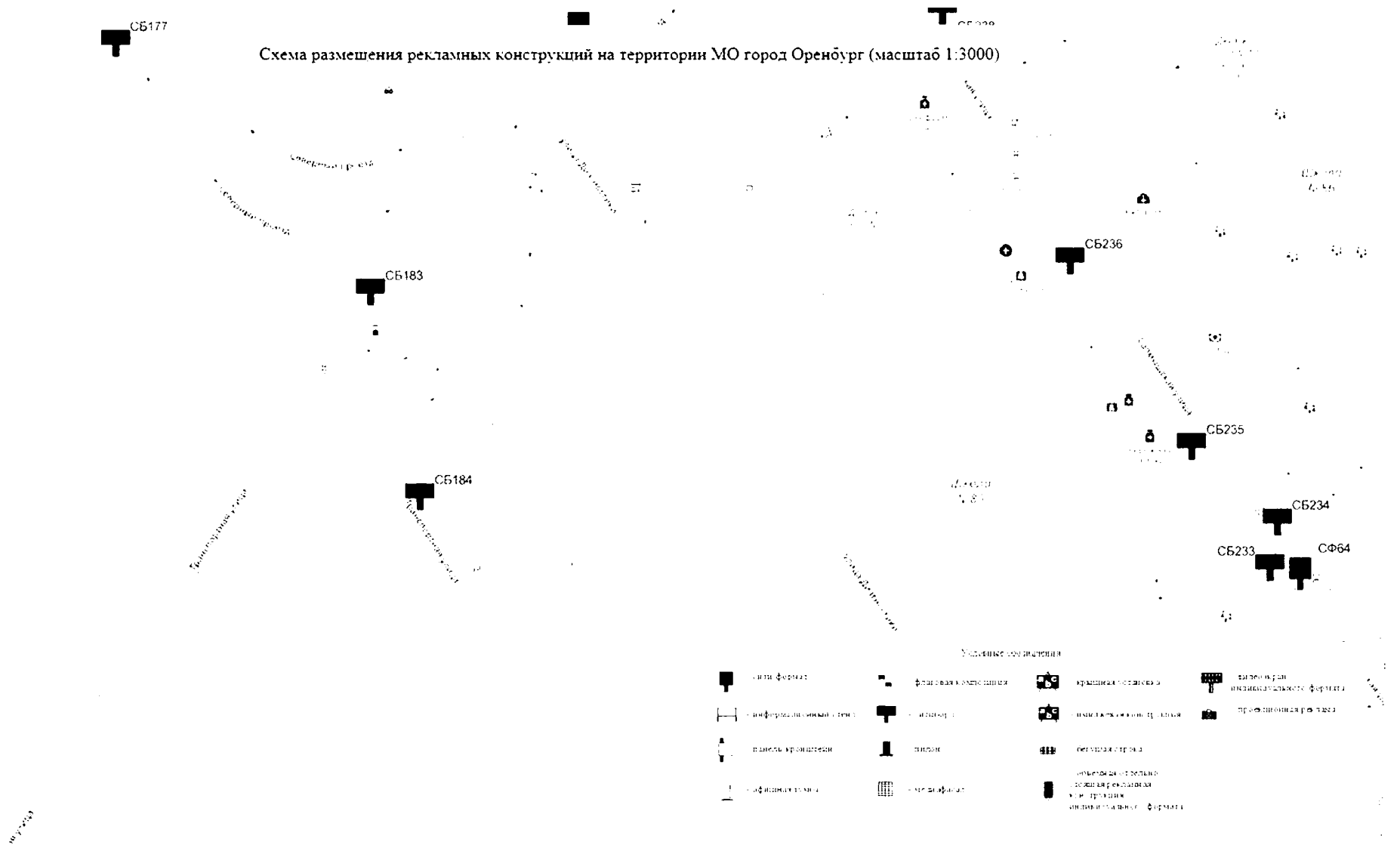




Схема размещения рекламных конструкций на территории МО город Оренбург (масштаб 1:3000)



Условные обозначения

билборд	флаговая конструкция	красочная конструкция	высокоскоростной билборд
информационный стенд	знак	информационная конструкция	преимущественная реклама
знаки вращающиеся	знак	сегментная конструкция	информационная конструкция
информационный знак	знак	информационная конструкция	информационная конструкция
			информационная конструкция

Схема размещения рекламных конструкций на территории МО город Оренбург (масштаб 1:3000)

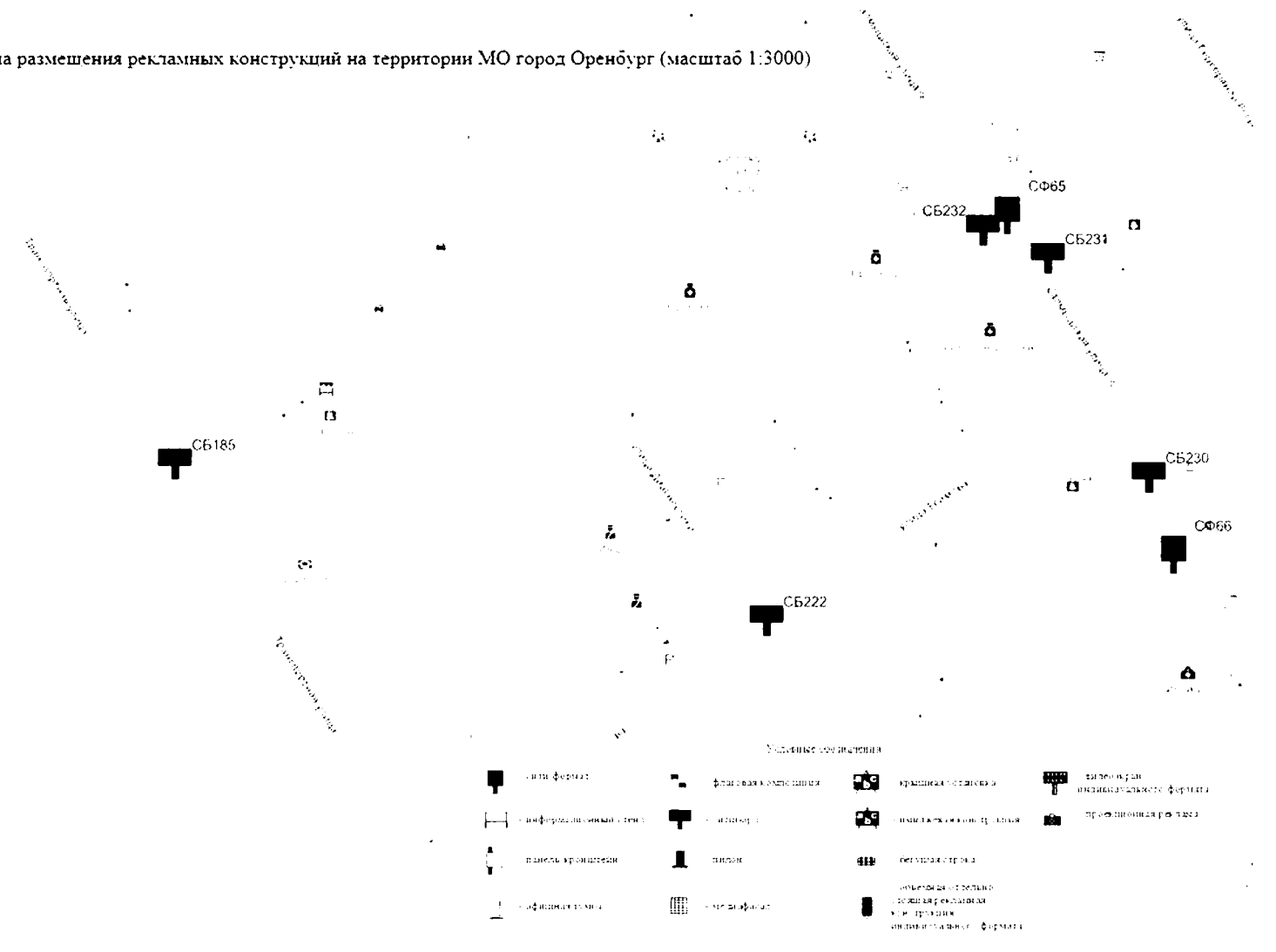
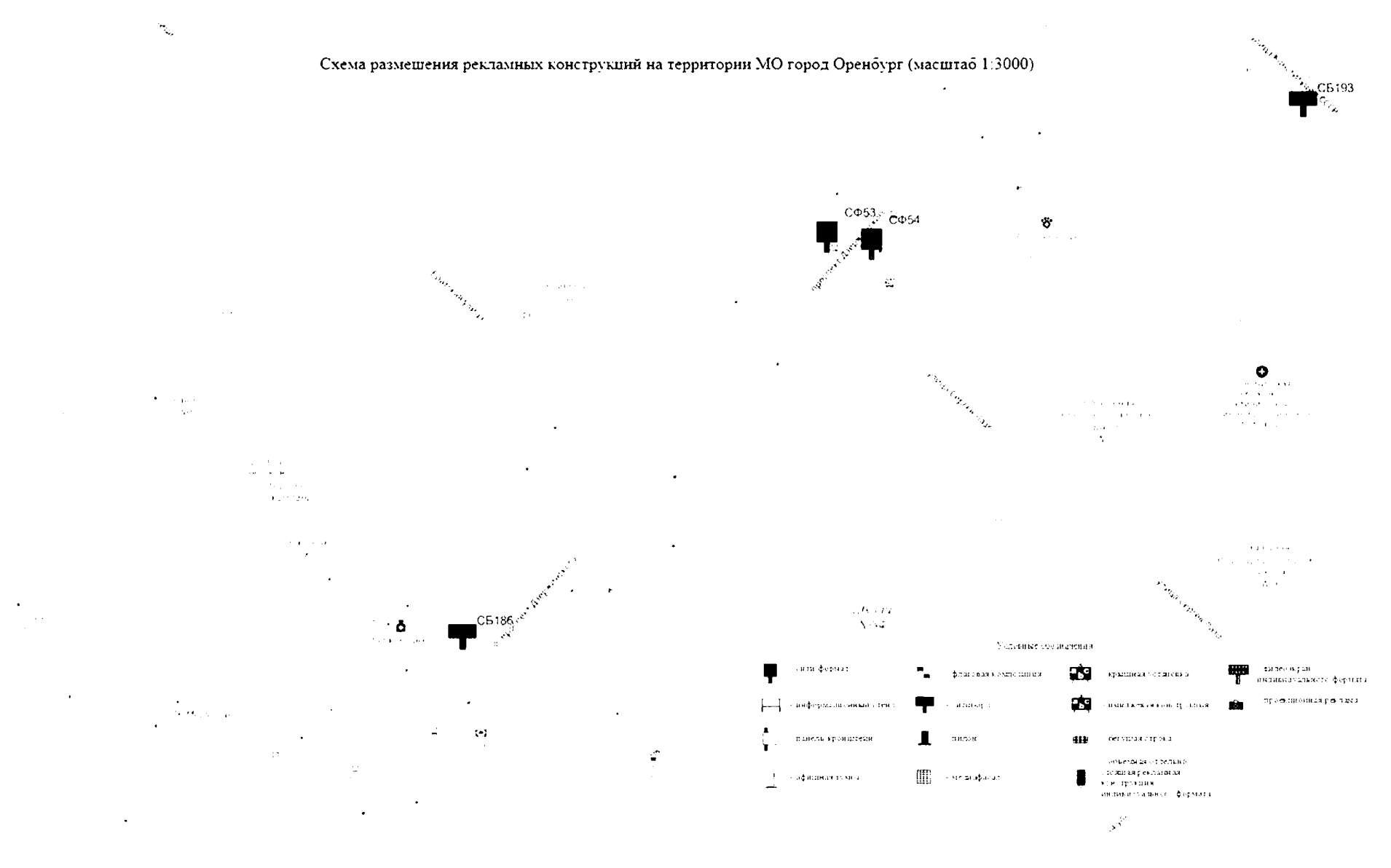


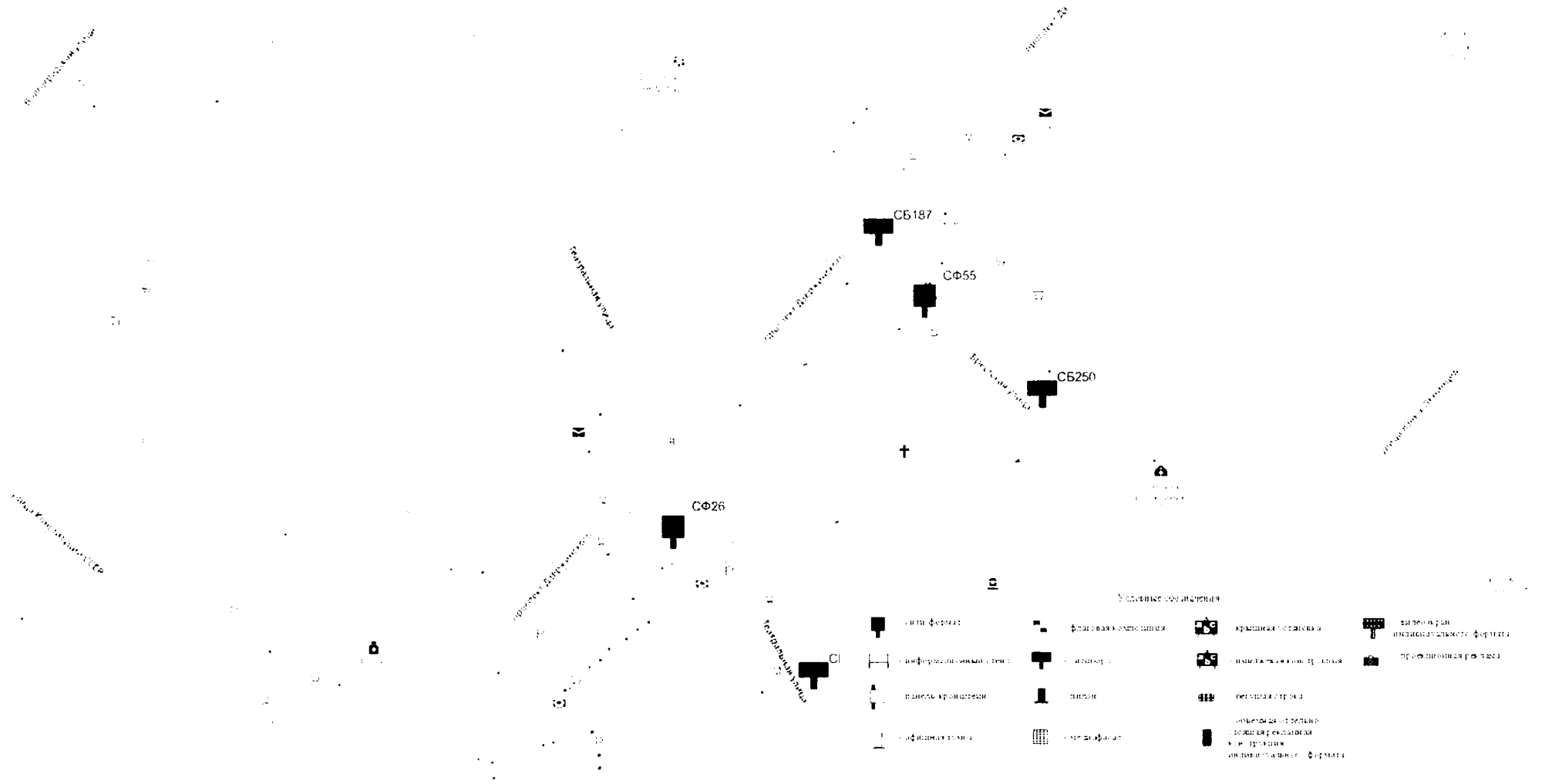
Схема размещения рекламных конструкций на территории МО город Оренбург (масштаб 1:3000)



Условные обозначения

- билборд	- флаговая конструкция	- настенная конструкция	- билборд на опорах
- информационный стенд	- щитовая	- навесная конструкция	- проекционная реклама
- панель-кроссбедер	- указатель	- светодиодная	
- информационный	- мини-билборд	- конструкция с текстилем	
		- рекламная конструкция	
		- конструкция на опорах	

Схема размещения рекламных конструкций на территории МО город Оренбург (масштаб 1:3000)



Условные обозначения

билборд	билборд	билборд	билборд
информационный щит	билборд	билборд	билборд
билборд	билборд	билборд	билборд
билборд	билборд	билборд	билборд
билборд	билборд	билборд	билборд

СФ59  
Схема размещения рекламных конструкций на территории МО город Оренбург (масштаб 1:3000)


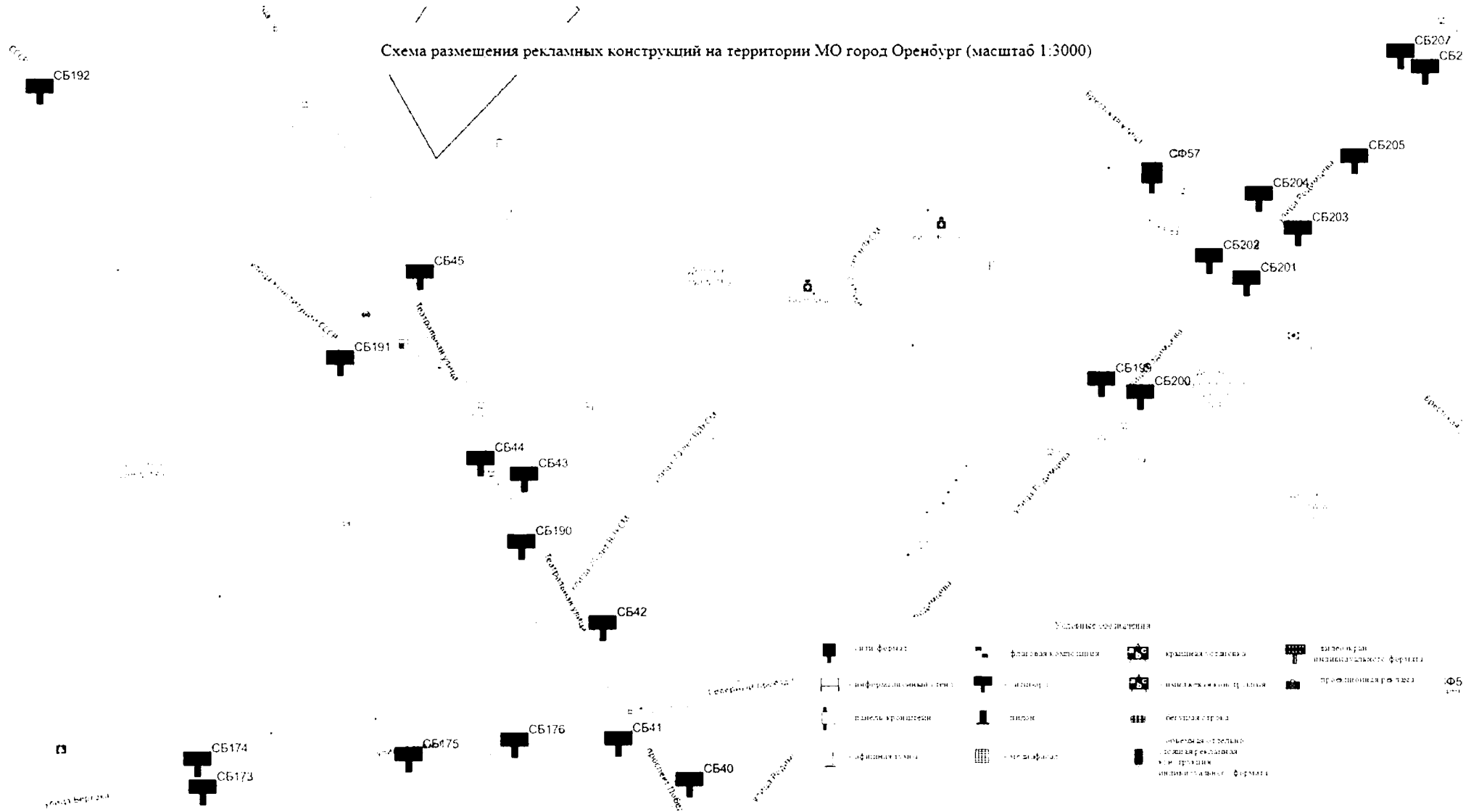


Схема размещения рекламных конструкций на территории МО город Оренбург (масштаб 1:3000)



Условные обозначения

билборд	билборд	билборд	билборд
знак	знак	знак	знак
панель	панель	панель	панель
билборд	билборд	билборд	билборд
билборд	билборд	билборд	билборд
билборд	билборд	билборд	билборд

Схема размещения рекламных конструкций на территории МО город Оренбург (масштаб 1:3000)

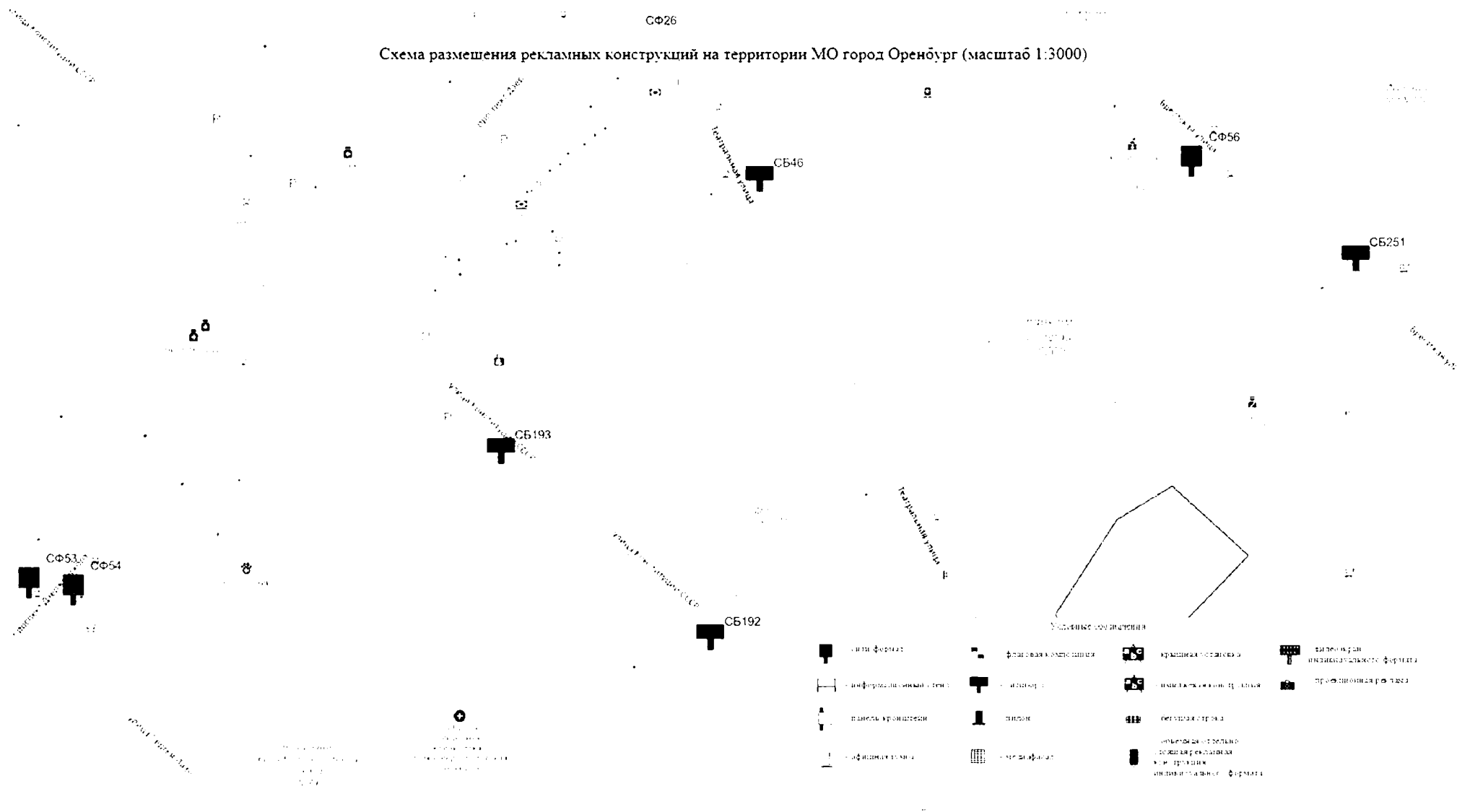


Схема размещения рекламных конструкций на территории МО город Оренбург (масштаб 1:3000)






Схема размещения рекламных конструкций на территории МО город Оренбург (масштаб 1:3000)

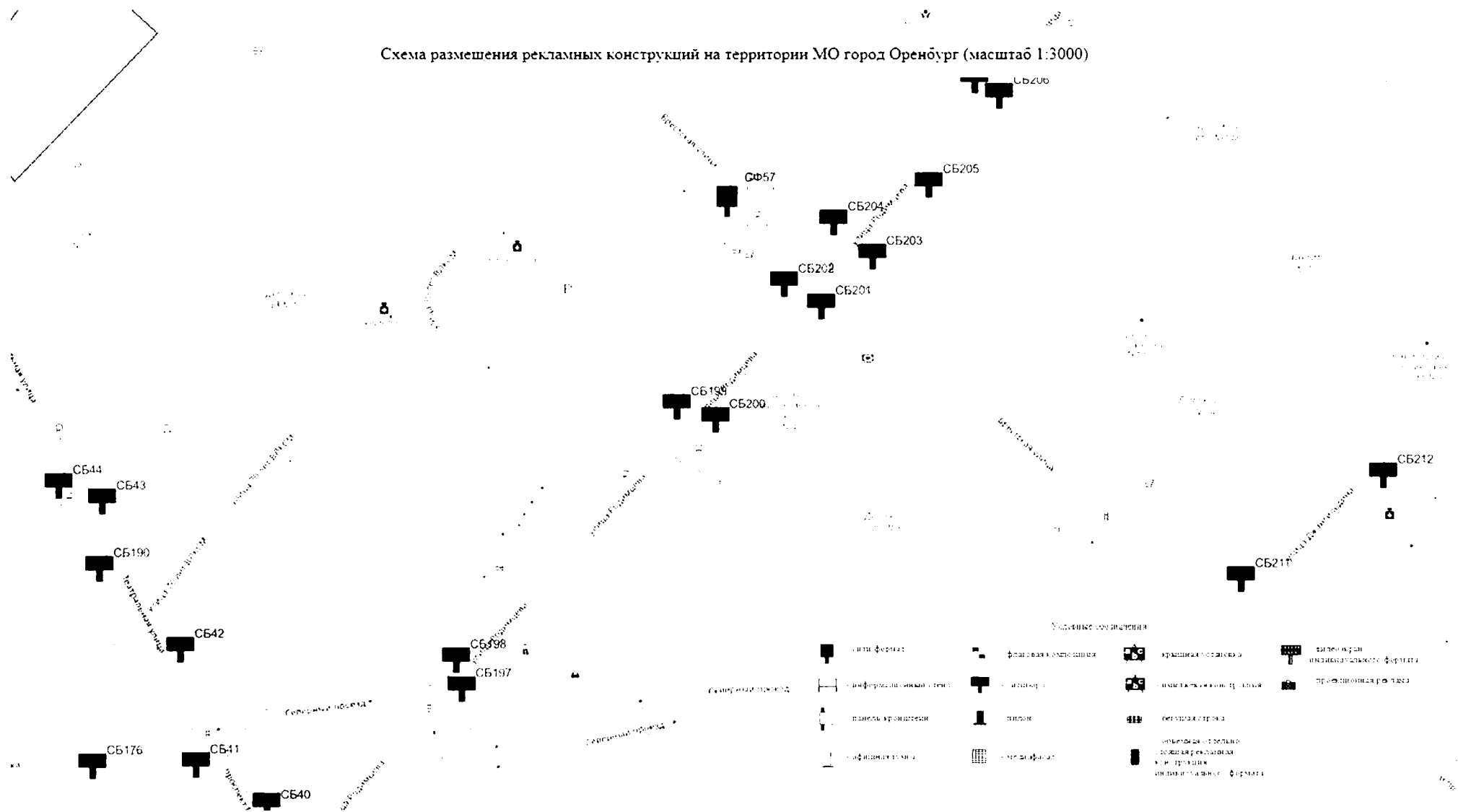


Схема размещения рекламных конструкций на территории МО город Оренбург (масштаб 1:3000)





Схема размещения рекламных конструкций на территории МО город Оренбург (масштаб 1:3000)

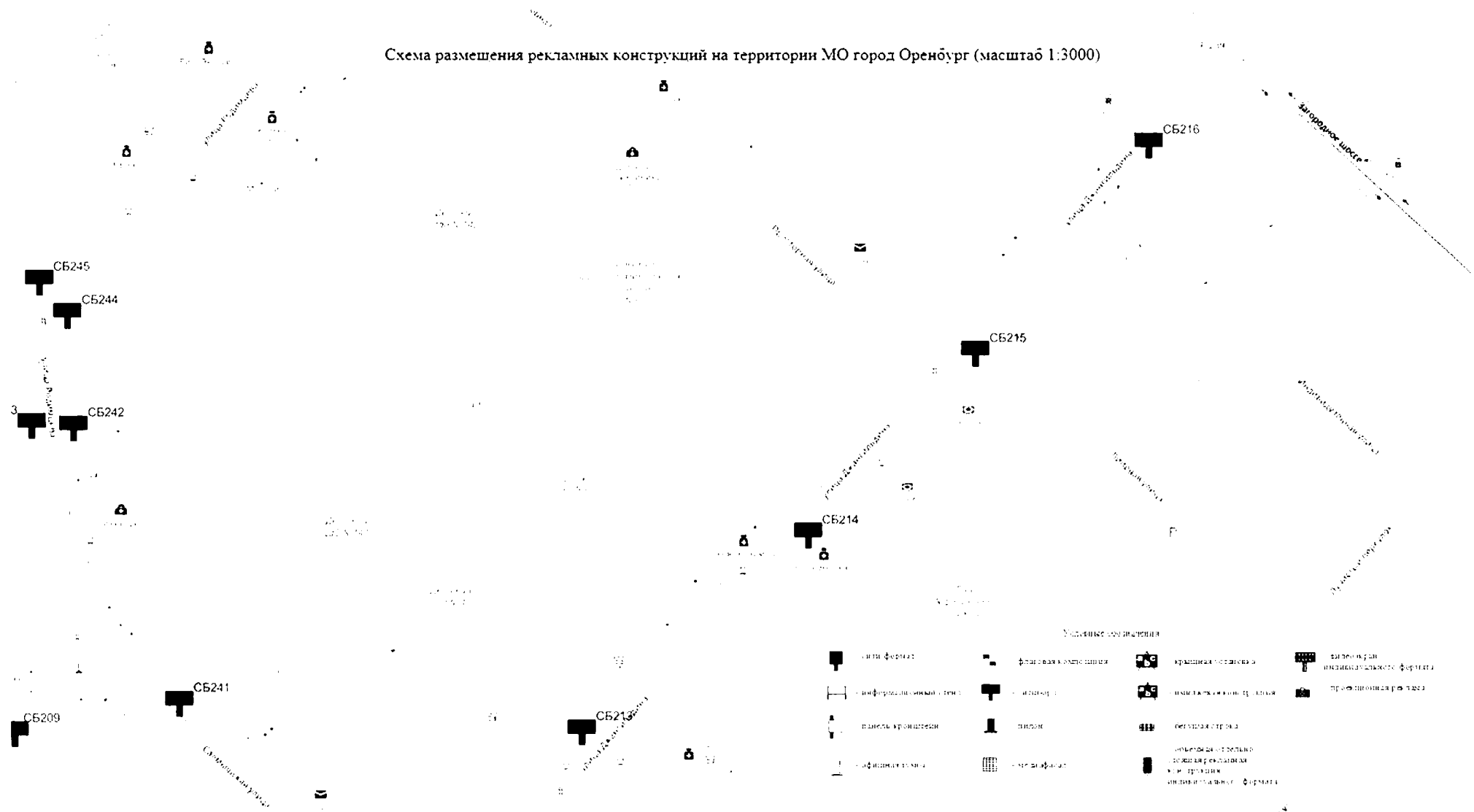




Схема размещения рекламных конструкций на территории МО город Оренбург (масштаб 1:3000)






Схема размещения рекламных конструкций на территории МО город Оренбург (масштаб 1:3000)

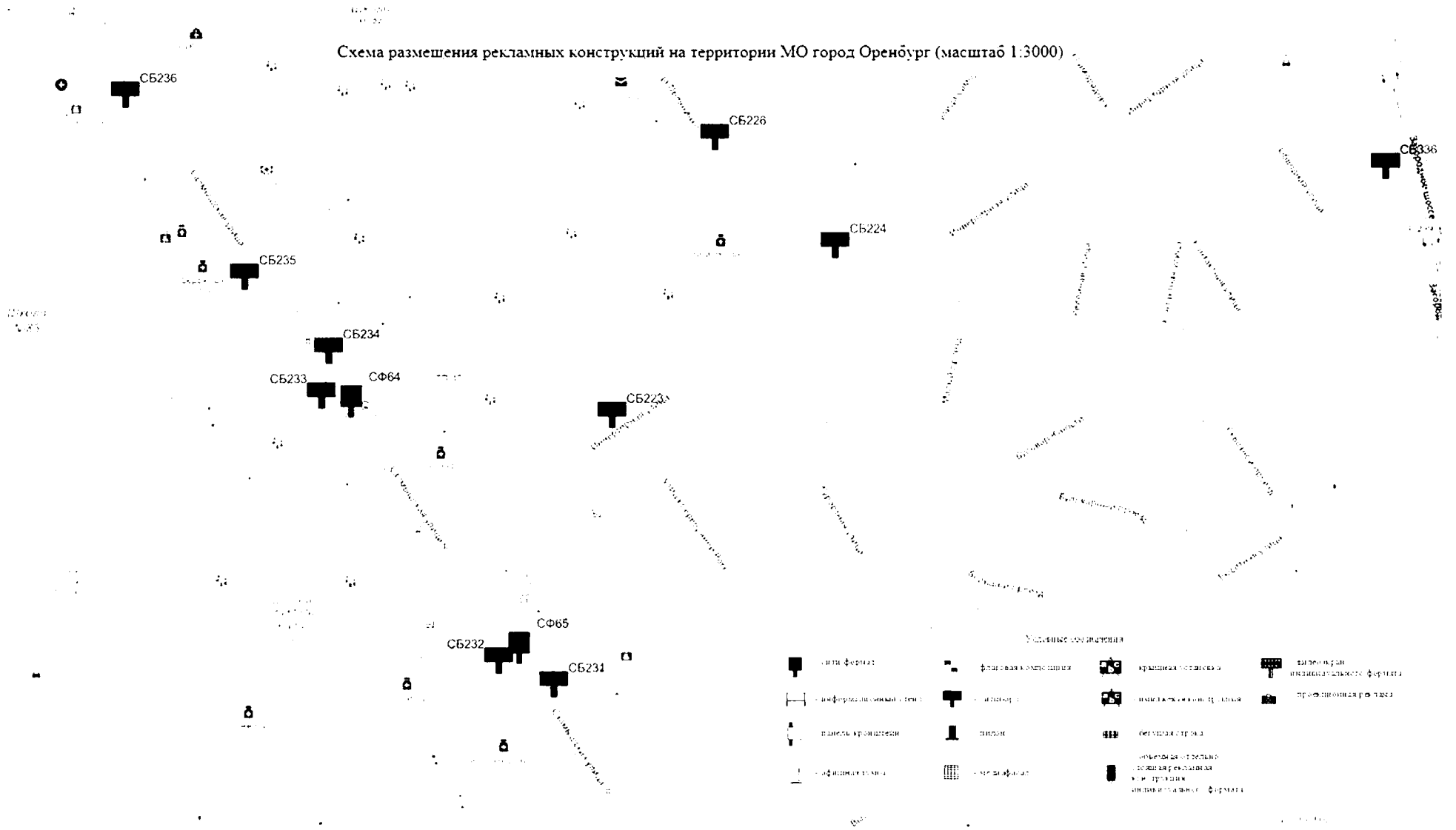




Схема размещения рекламных конструкций на территории МО город Оренбург (масштаб 1:3000)


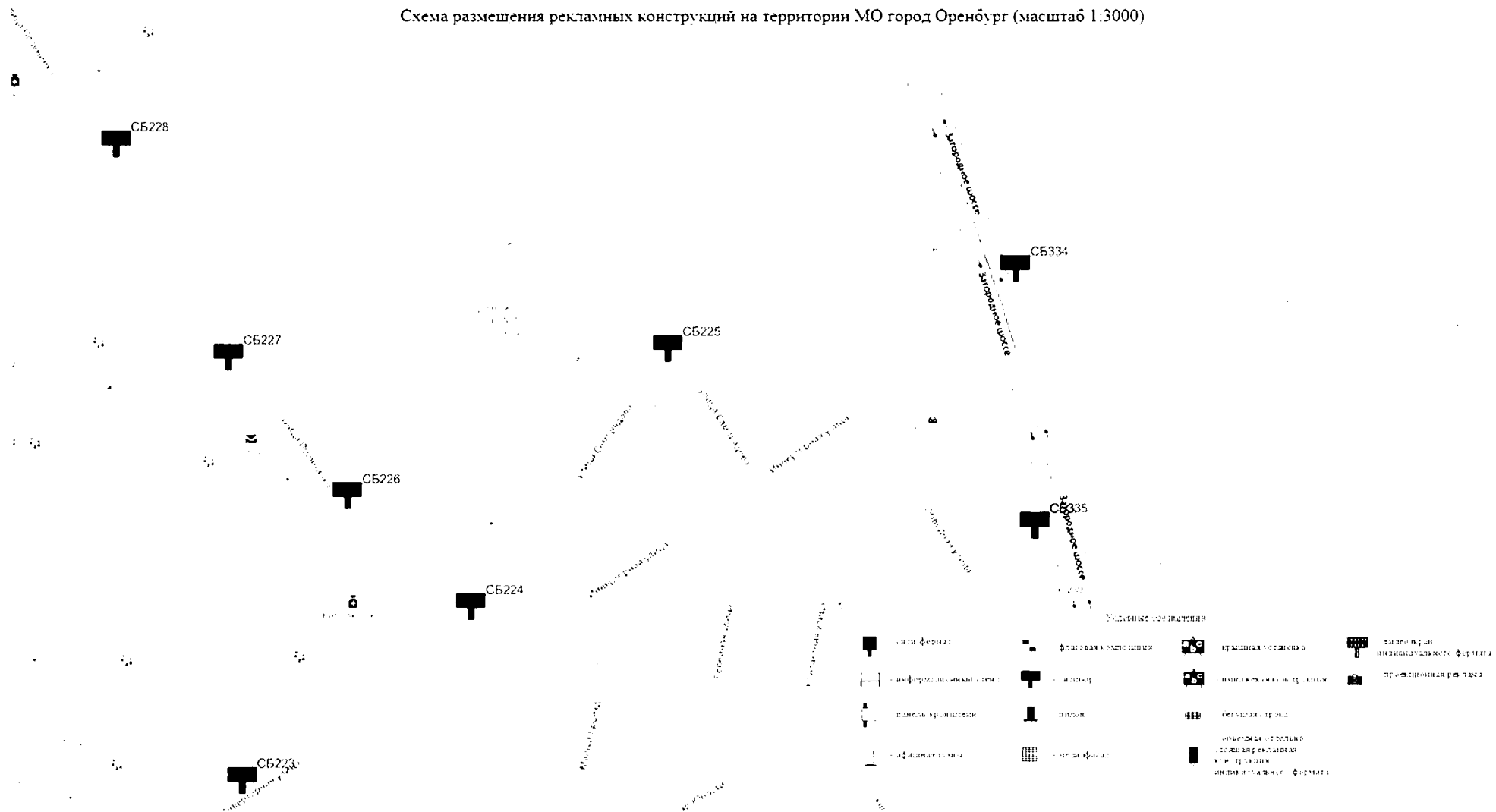


Схема размещения рекламных конструкций на территории МО город Оренбург (масштаб 1:3000)




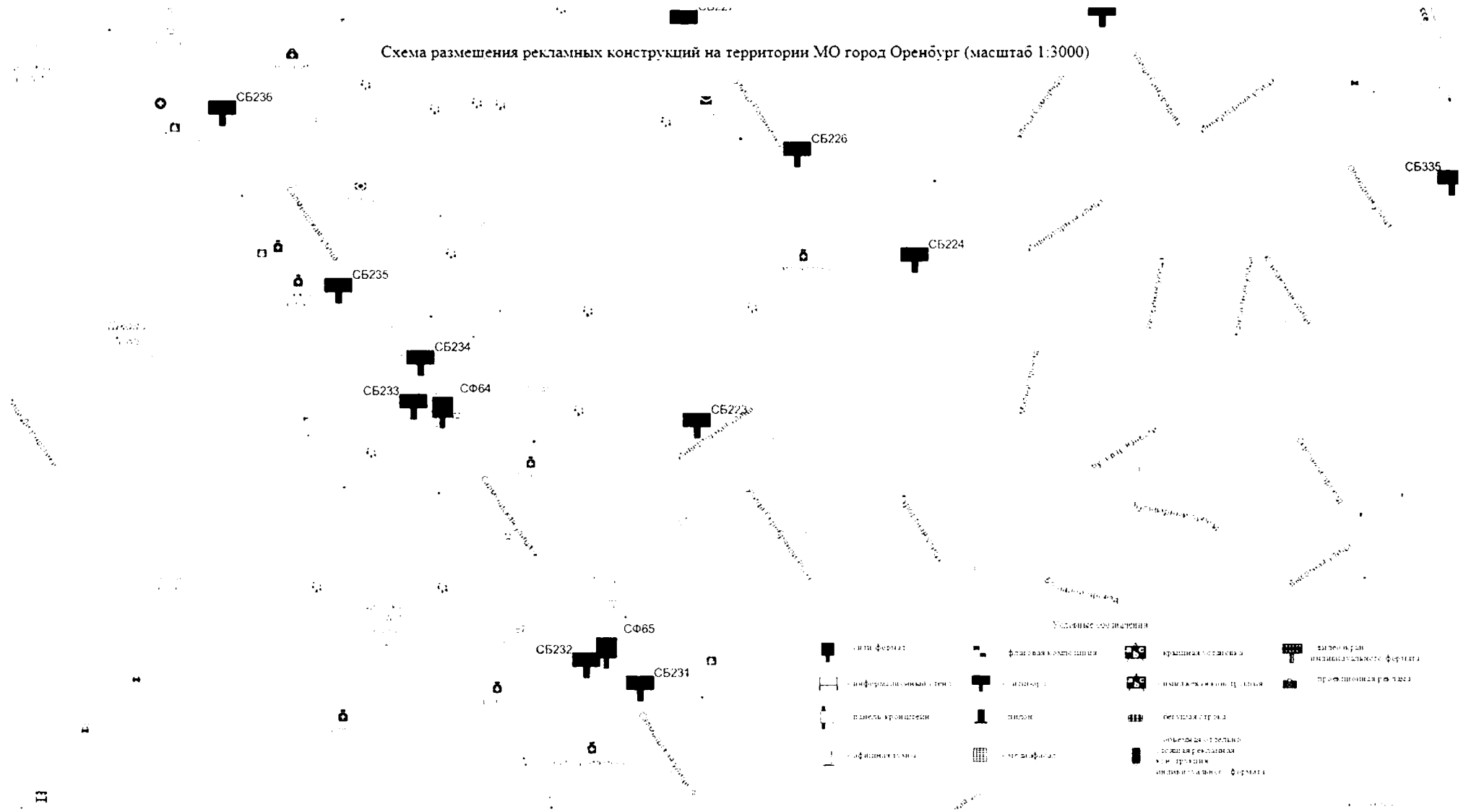


Схема размещения рекламных конструкций на территории МО город Оренбург (масштаб 1:3000)



Условные обозначения

- |  |                        |  |                    |  |                      |  |  |
|--|------------------------|--|--------------------|--|----------------------|--|--|
|  | билборды               |  | фасадная реклама   |  | реклама на столбах   |  | реклама на остановках общественного транспорта |
|  | информационные системы |  | реклама на зданиях |  | реклама на билбордах |  | реклама на столбах                             |
|  | реклама на столбах     |  | реклама на зданиях |  | реклама на билбордах |  | реклама на столбах                             |
|  | реклама на столбах     |  | реклама на зданиях |  | реклама на билбордах |  | реклама на столбах                             |
|  | реклама на столбах     |  | реклама на зданиях |  | реклама на билбордах |  | реклама на столбах                             |

Схема размещения рекламных конструкций на территории МО город Оренбург (масштаб 1:3000)

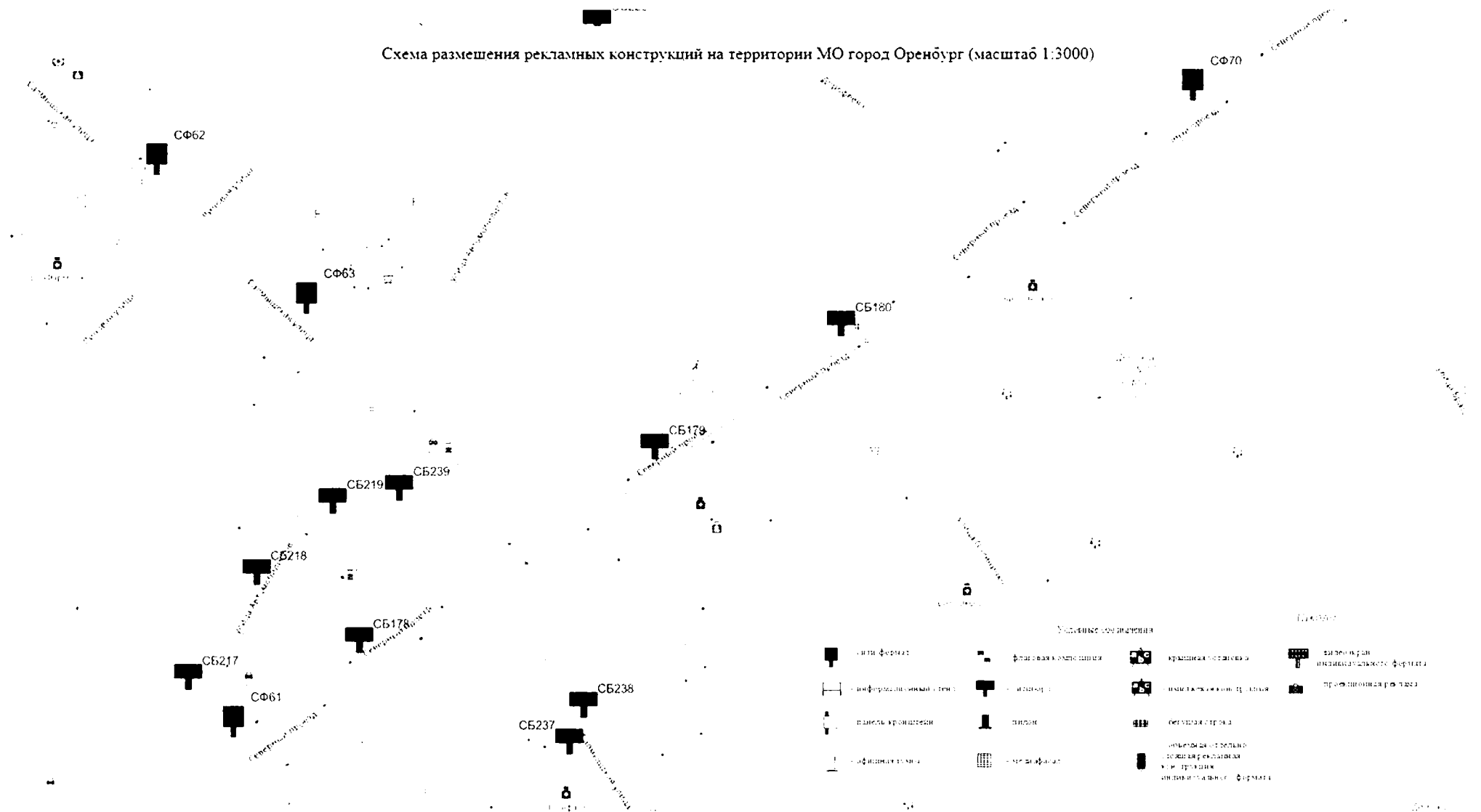


Схема размещения рекламных конструкций на территории МО город Оренбург (масштаб 1:3000)

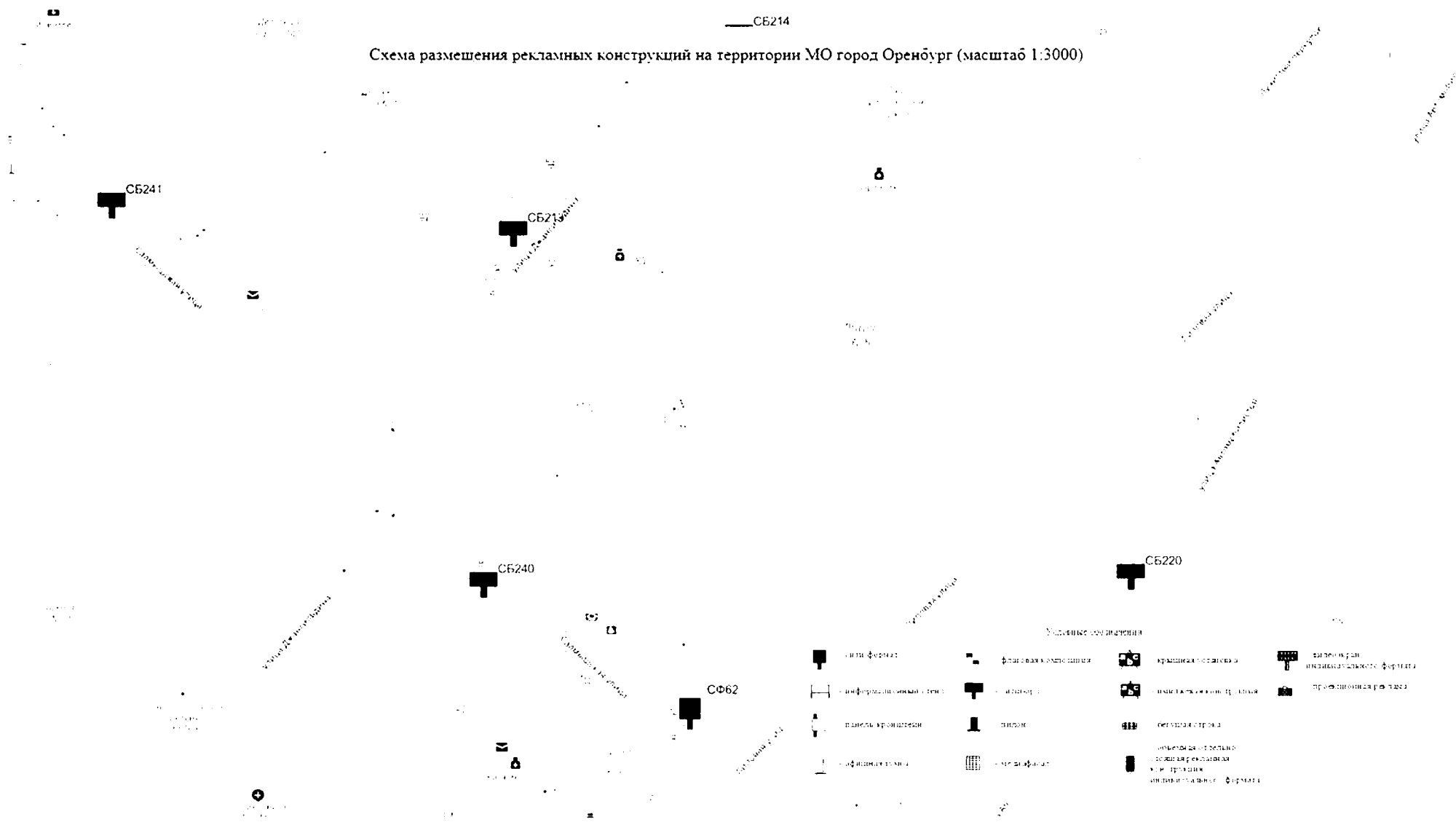


Схема размещения рекламных конструкций на территории МО город Оренбург (масштаб 1:3000)

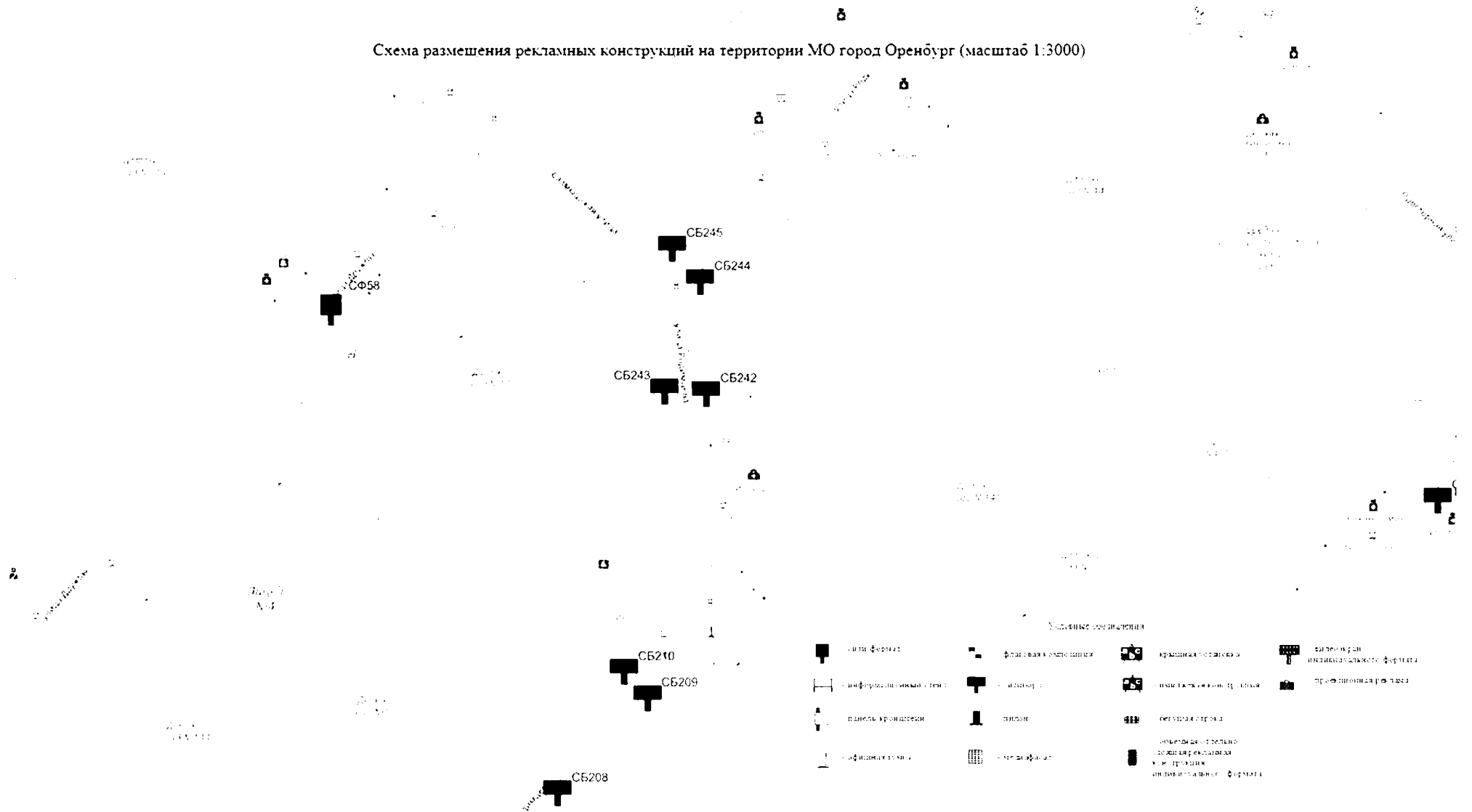


Схема размещения рекламных конструкций на территории МО город Оренбург (масштаб 1:3000)

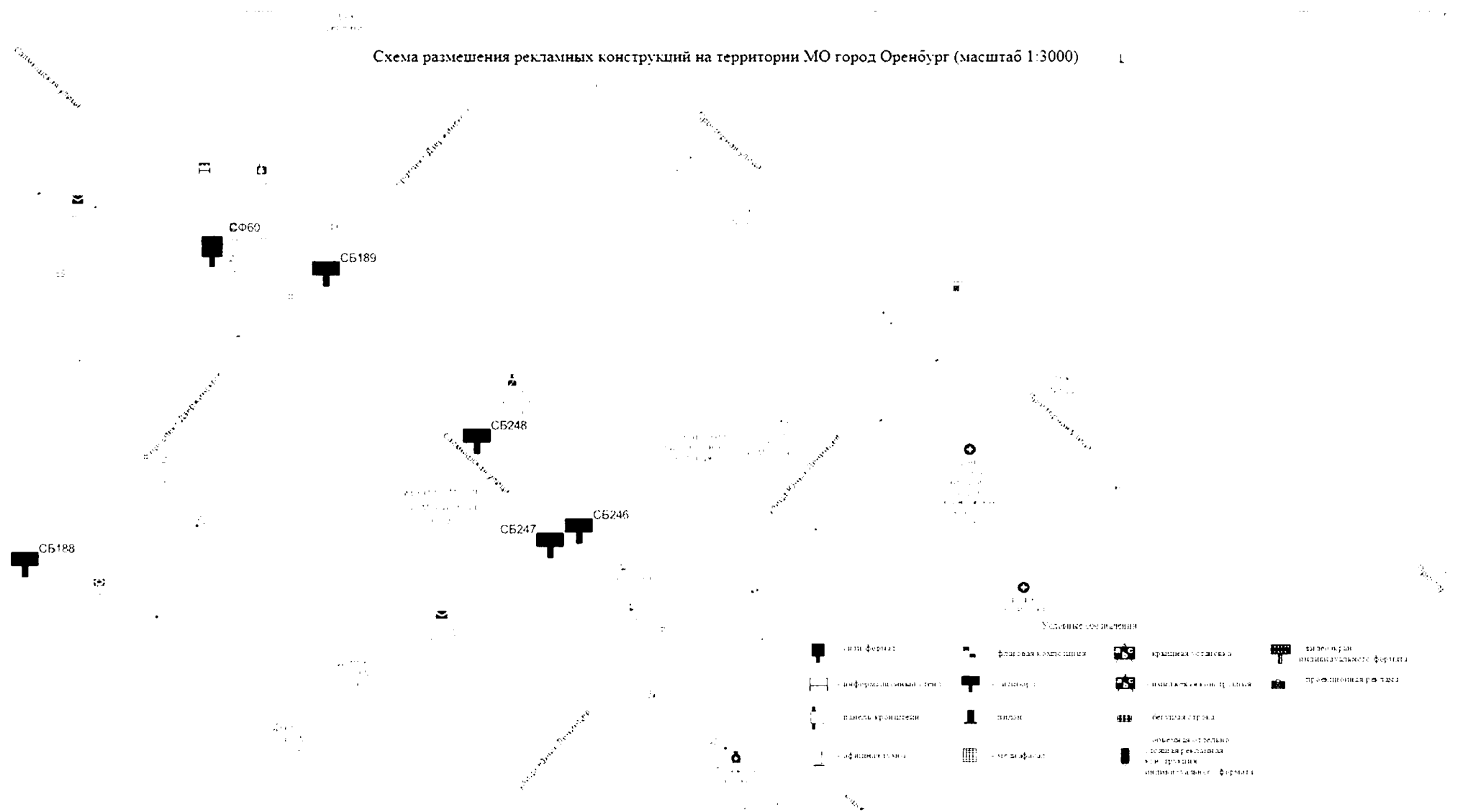




Схема размещения рекламных конструкций на территории МО город Оренбург (масштаб 1:3000)

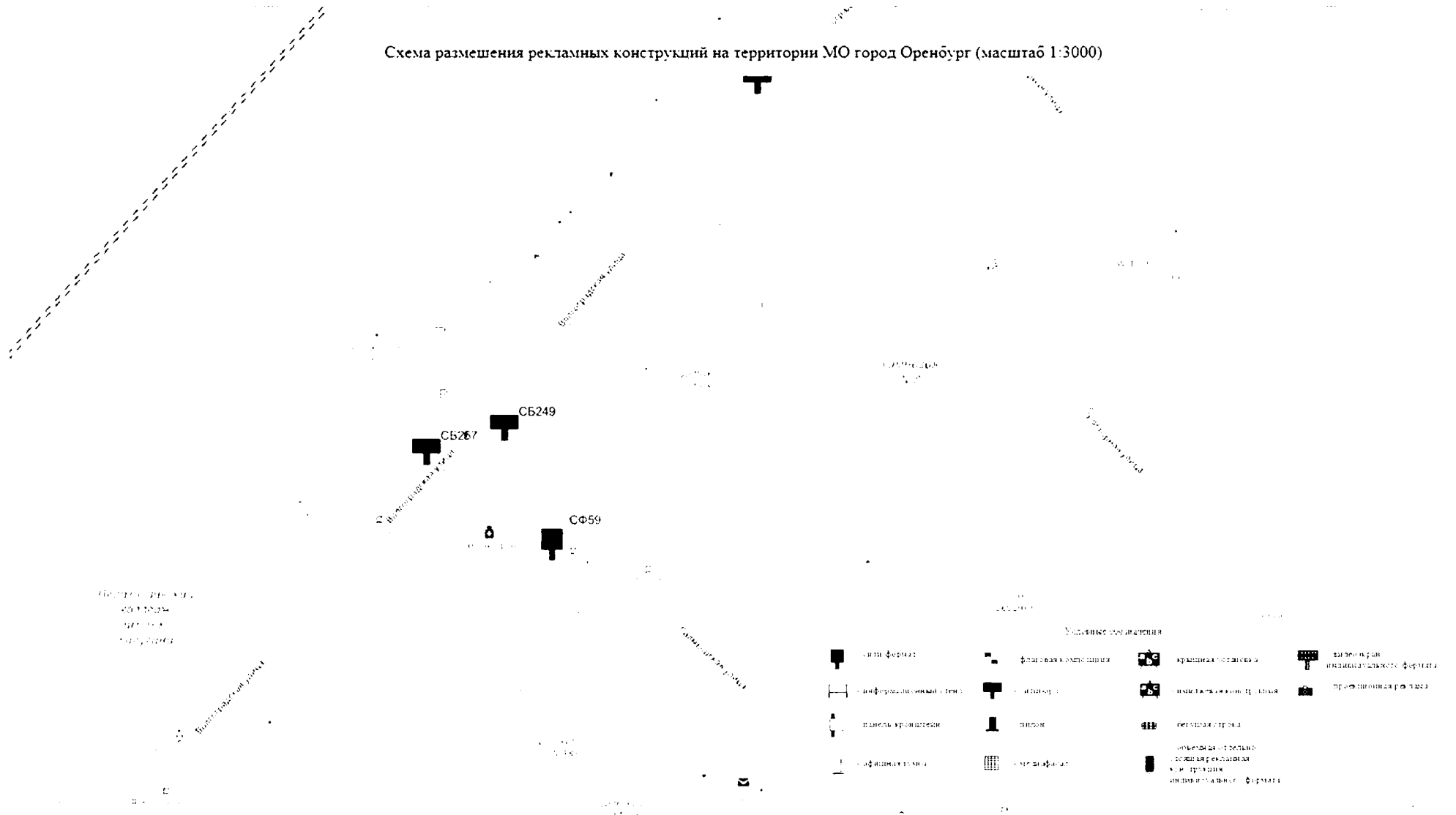



Схема размещения рекламных конструкций на территории МО город Оренбург (масштаб 1:3000)



Условные обозначения


Схема размещения рекламных конструкций на территории МО город Оренбург (масштаб 1:3000)

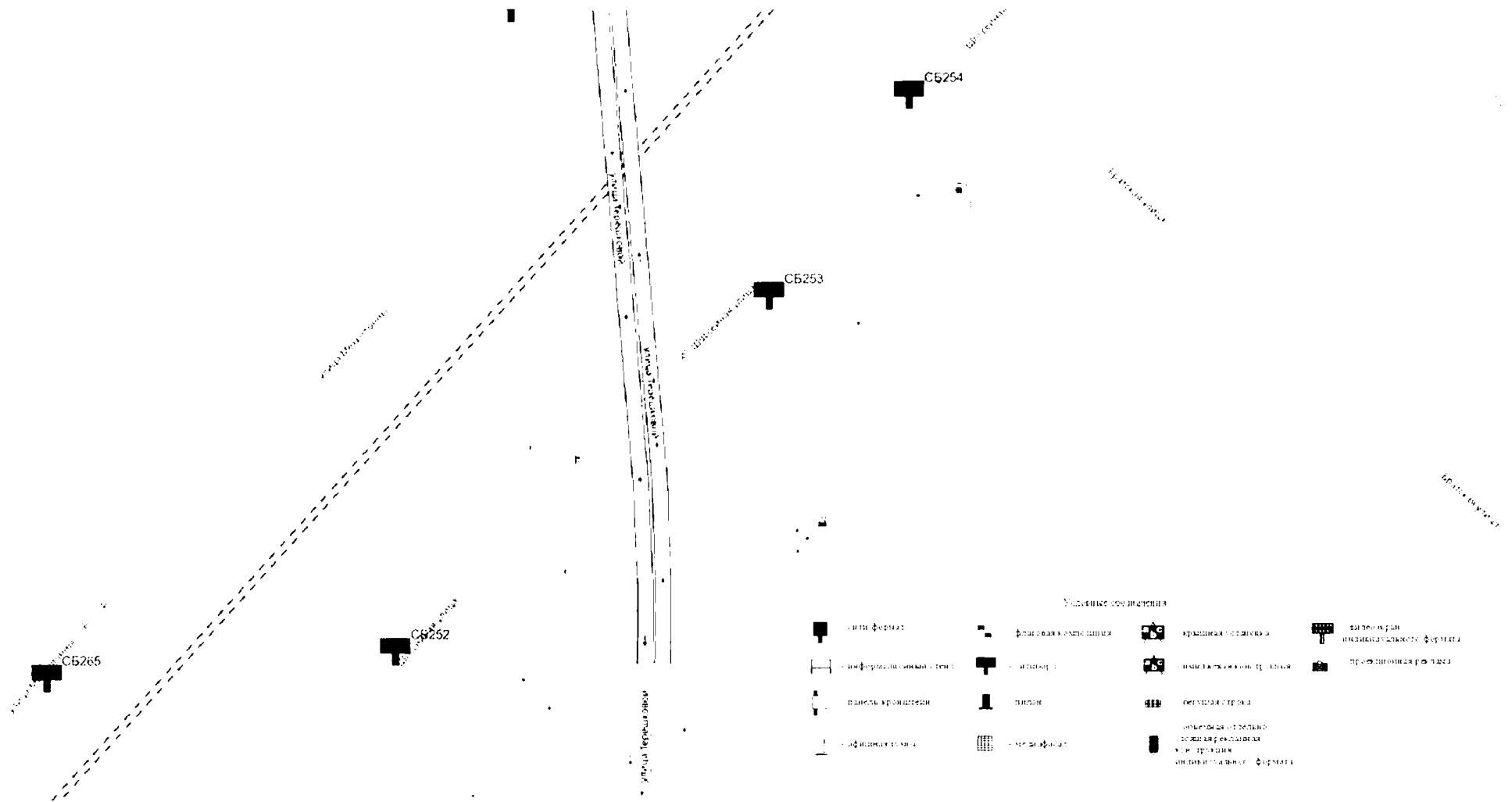


Схема размещения рекламных конструкций на территории МО город Оренбург (масштаб 1:3000)

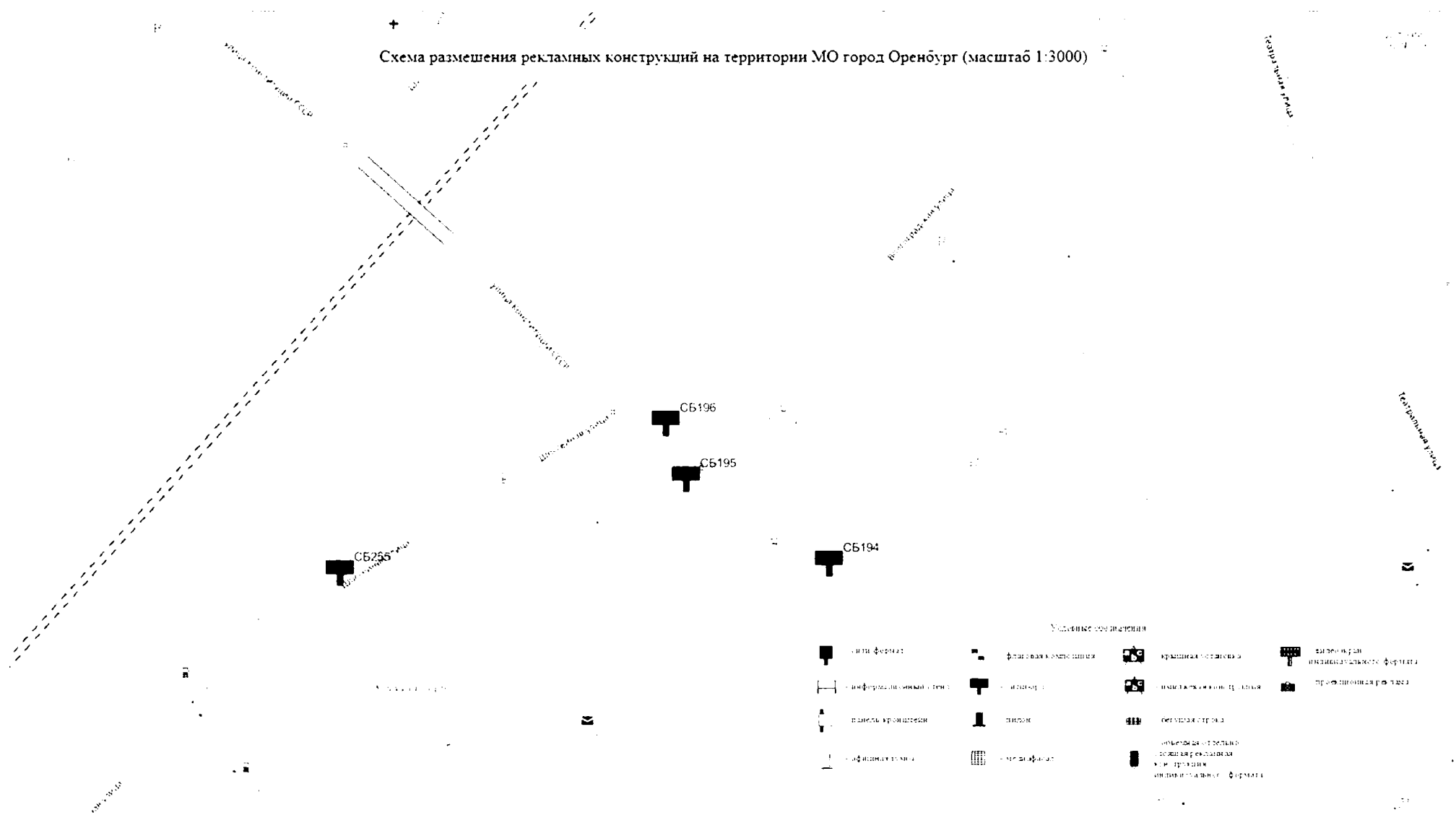




Схема размещения рекламных конструкций на территории МО город Оренбург (масштаб 1:3000)

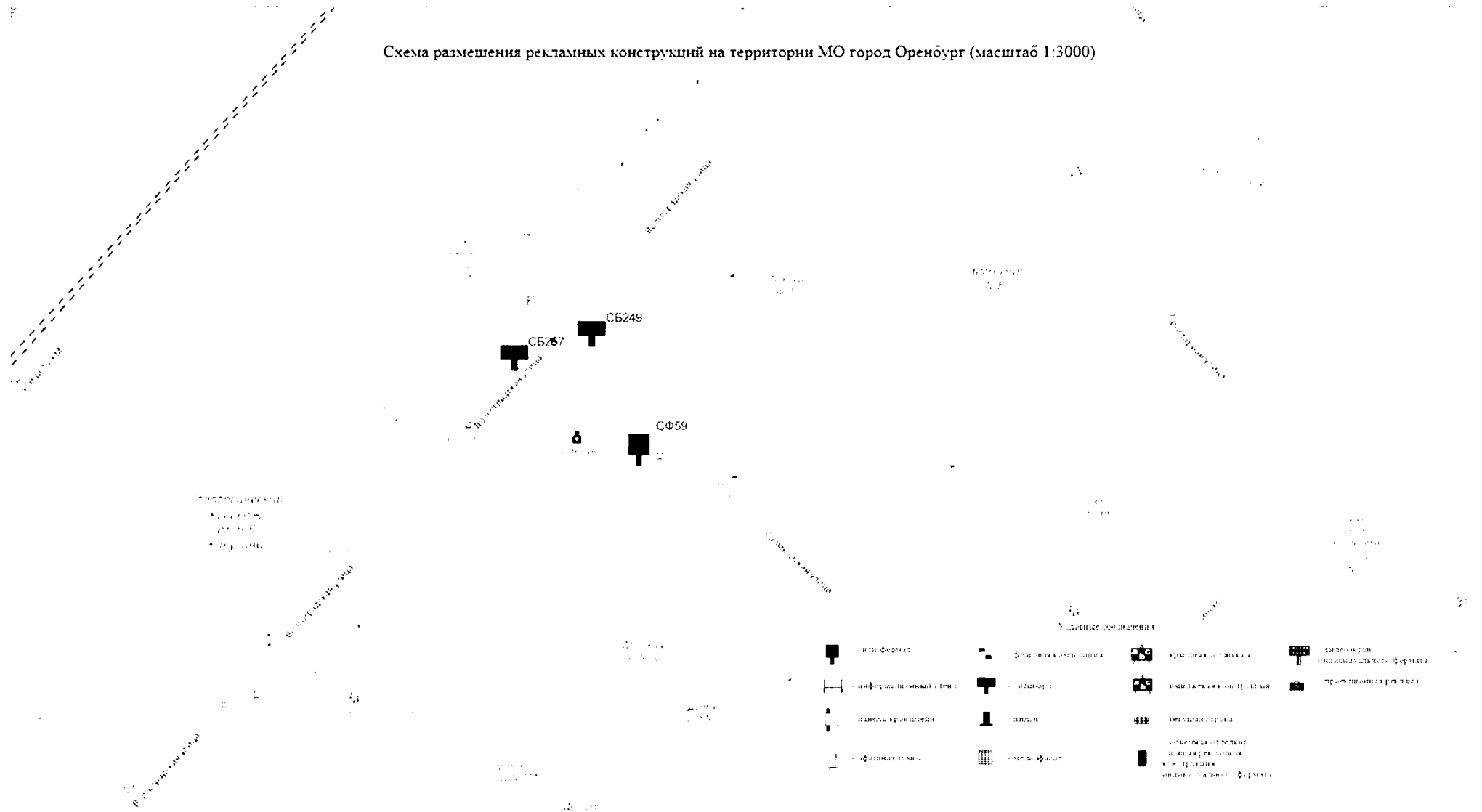


Схема размещения рекламных конструкций на территории МО город Оренбург (масштаб 1:3000)

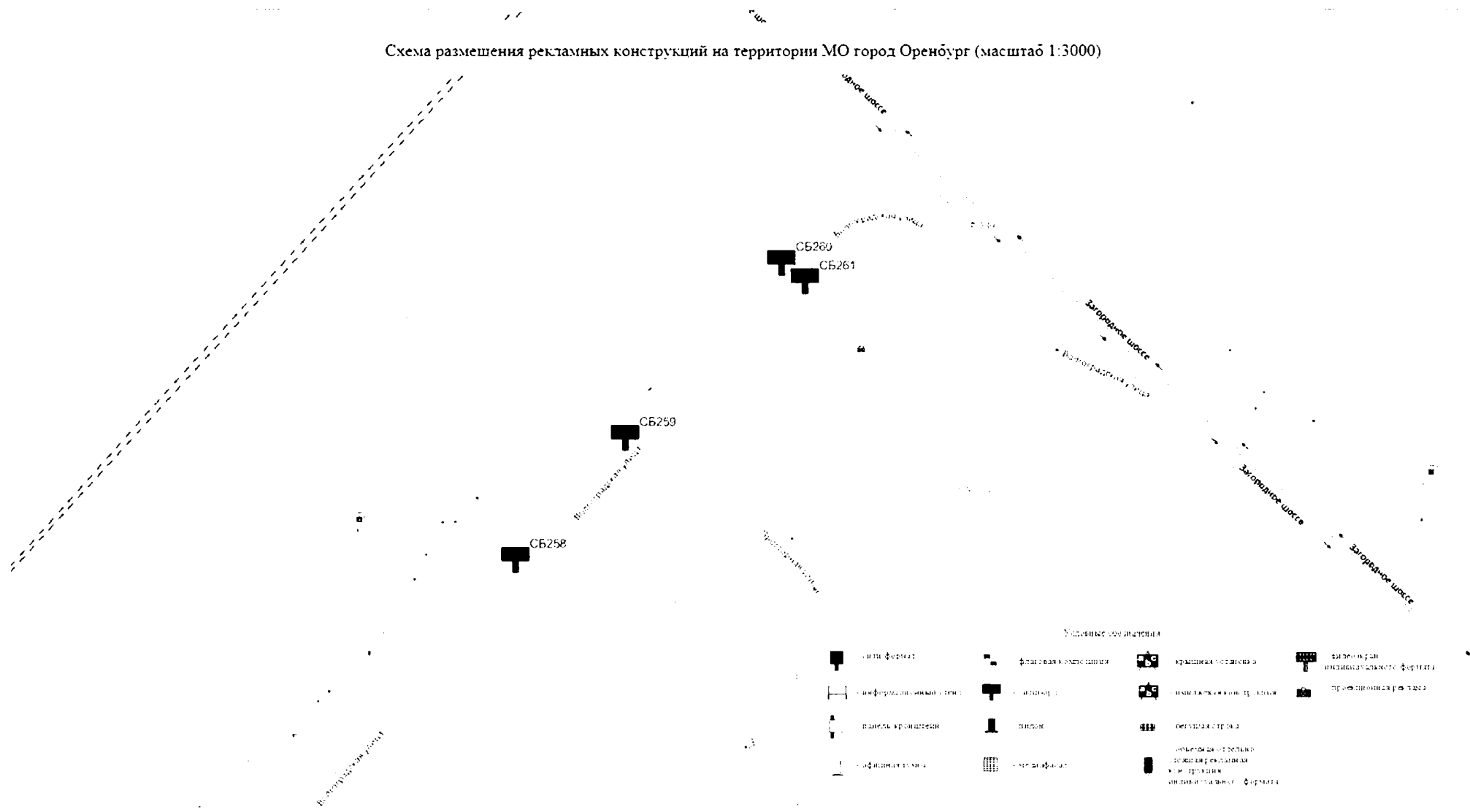
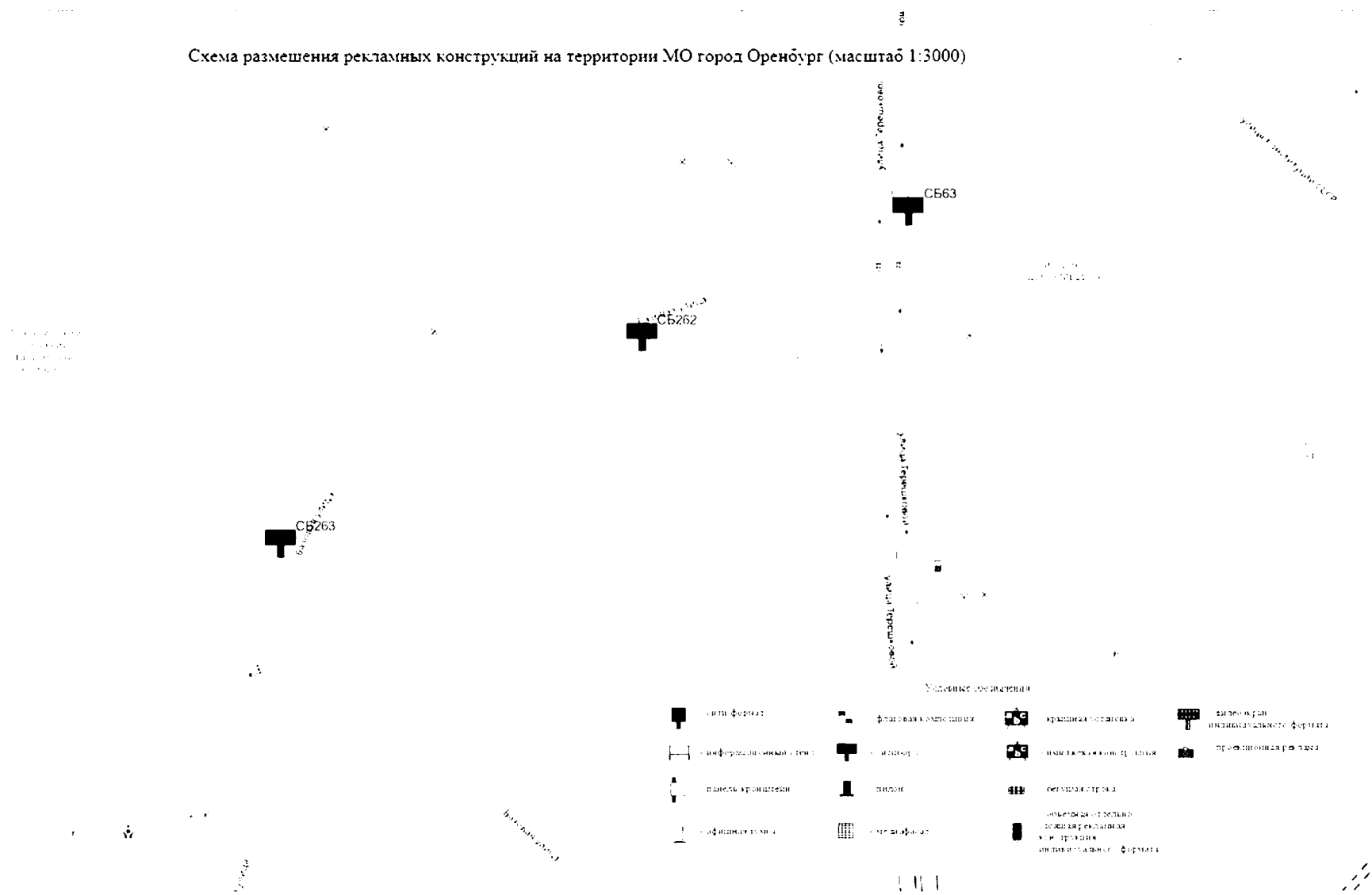


Схема размещения рекламных конструкций на территории МО город Оренбург (масштаб 1:3000)



билборд	флаговая конструкция	рекламный плакат	билборд с логотипом рекламодателя
информационный щит	знак	баннер	пропорциональный билборд
панель вертикальная	указатель	баннер с решеткой	билборд с решеткой
официальный знак	указатель с решеткой	билборд с решеткой и логотипом рекламодателя	билборд с решеткой и логотипом рекламодателя



Схема размещения рекламных конструкций на территории МО город Оренбург (масштаб 1:3000)

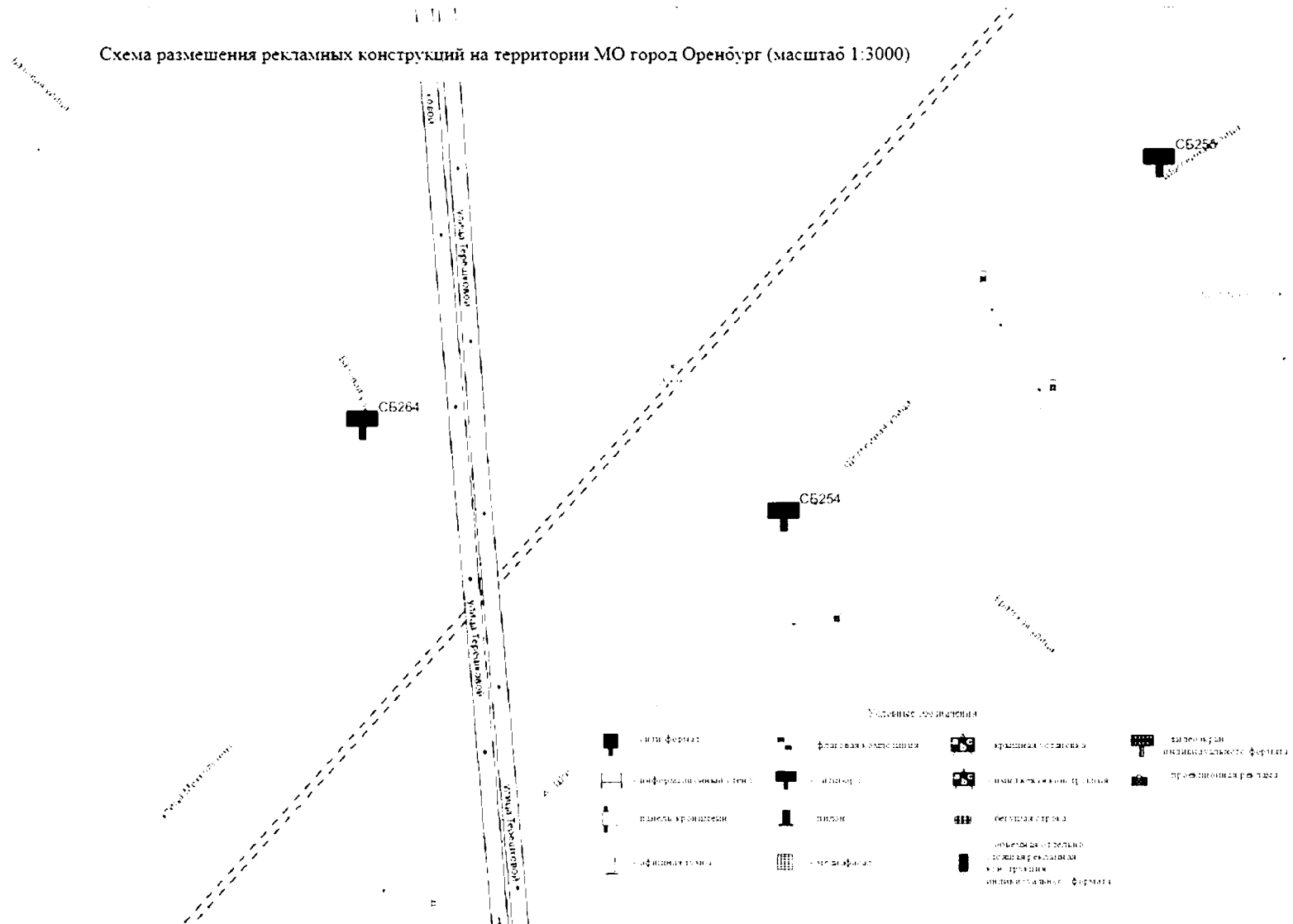


Схема размещения рекламных конструкций на территории МО город Оренбург (масштаб 1:3000)

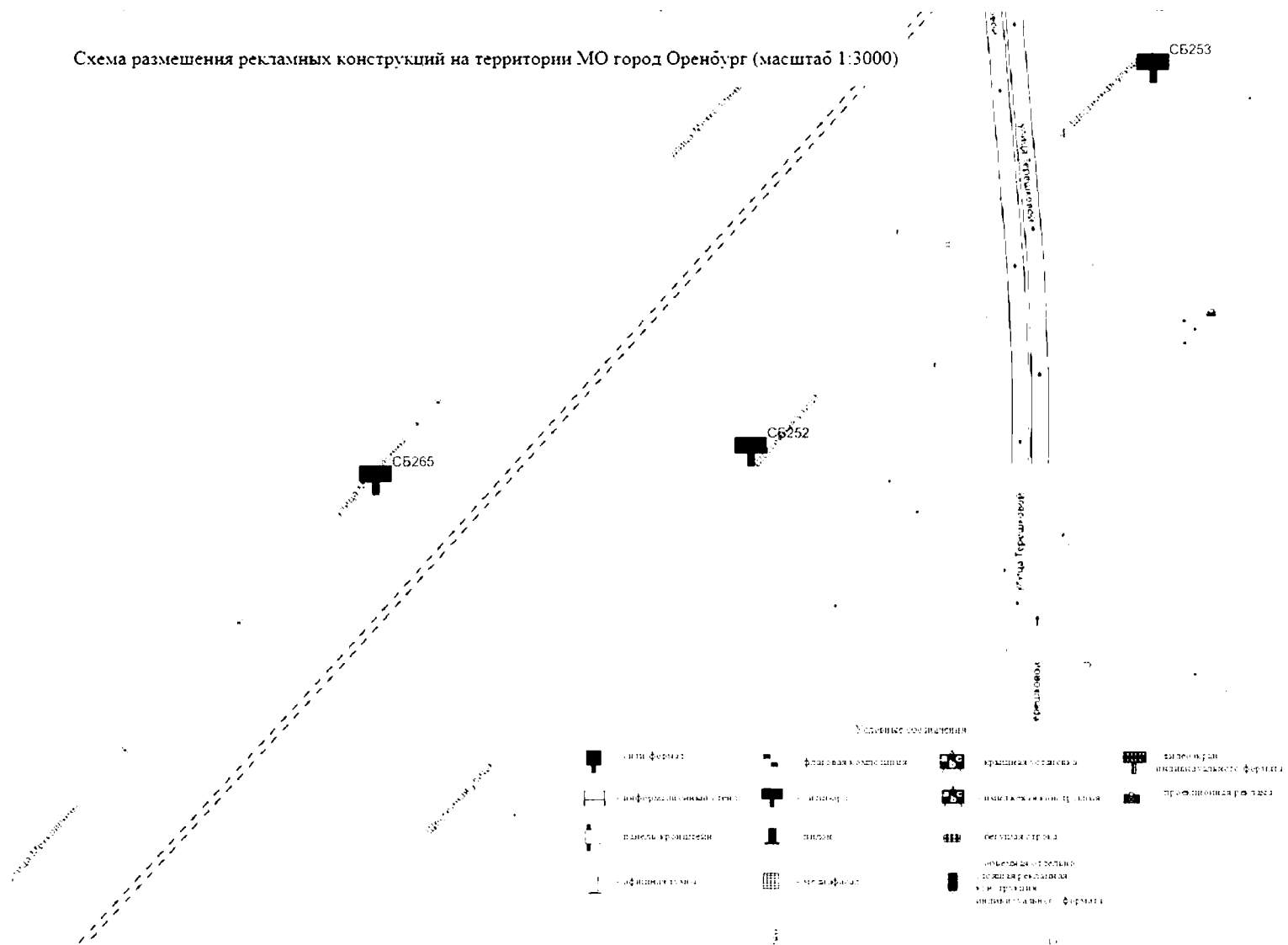




Схема размещения рекламных конструкций на территории МО город Оренбург (масштаб 1:3000)

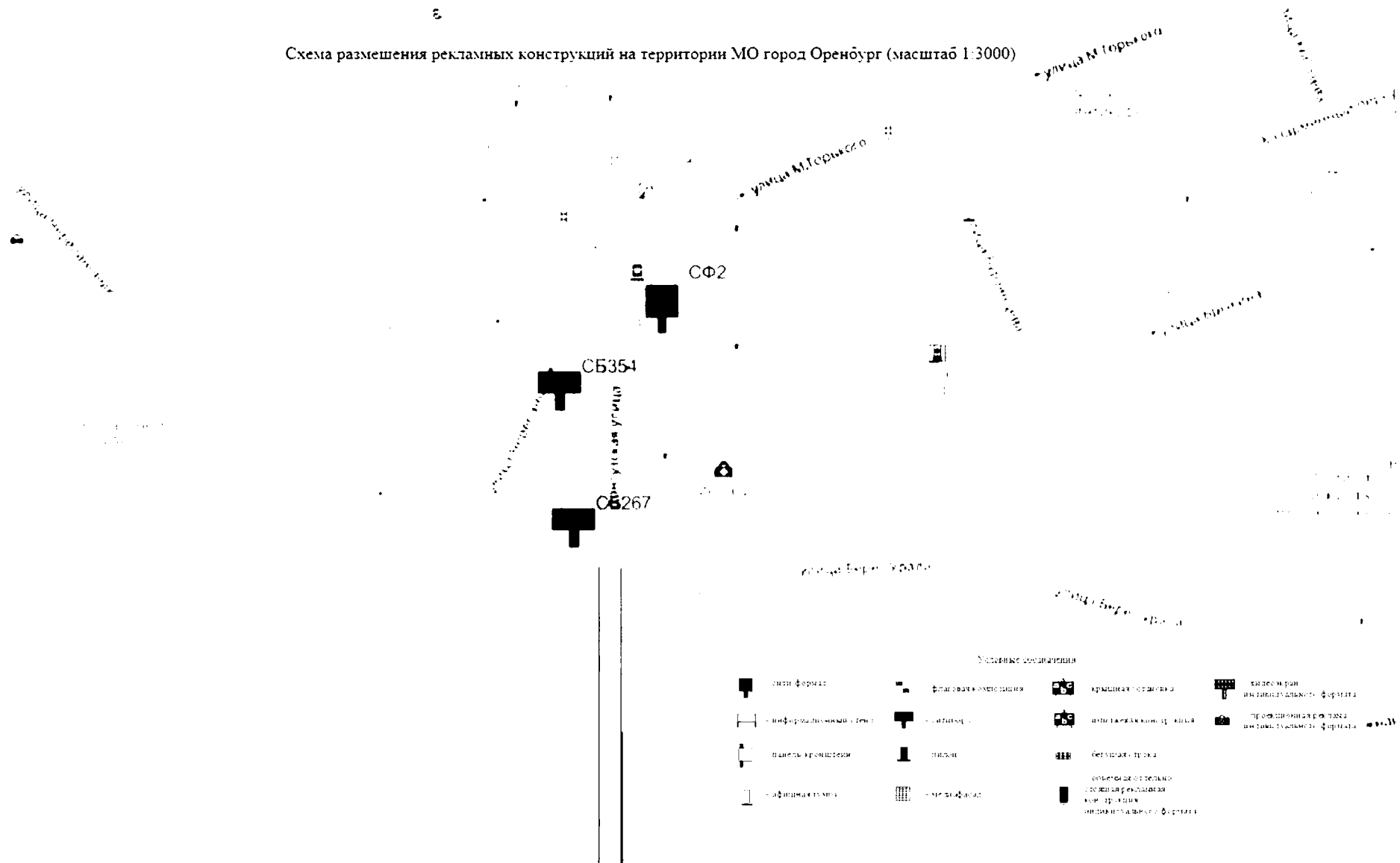


Схема размещения рекламных конструкций на территории МО город Оренбург (масштаб 1:3000)

СБ268

Дорога

СБ269

Дорога

СБ270

Дорога

Городской парк

Площадь имени Сталина

Площадь Урицкого

Площадь Фрунзе

Колхозный рынок

Дорога

СБ270

Садик имени Гайдара

Садик имени Гайдара

Условные обозначения




















 - знак «Формат»	 - флаговая конструкция	 - крышная конструкция	 - вывеска на опорах электросети «Формат»
 - информационный стенд	 - билборд	 - рекламная конструкция	 - прожекторная реклама
 - вывеска «Формат»	 - пилакс	 - светодиодная	
 - оффшорная	 - медиафасад	 - светодиодная	
		 - светодиодная	
		 - светодиодная	
		 - светодиодная	
		 - светодиодная	

Схема размещения рекламных конструкций на территории МО город Оренбург (масштаб 1:3000)



Условные обозначения

	билборд		рекламная конструкция на фасаде здания		билборд на крыше здания
	информационная система		знак		билборд на фасаде здания
	знак на проезжей части		знак на фасаде здания		билборд на фасаде здания
	знак на фасаде здания		знак на фасаде здания		билборд на фасаде здания
	знак на фасаде здания		знак на фасаде здания		билборд на фасаде здания

Схема размещения рекламных конструкций на территории МО город Оренбург (масштаб 1:3000)

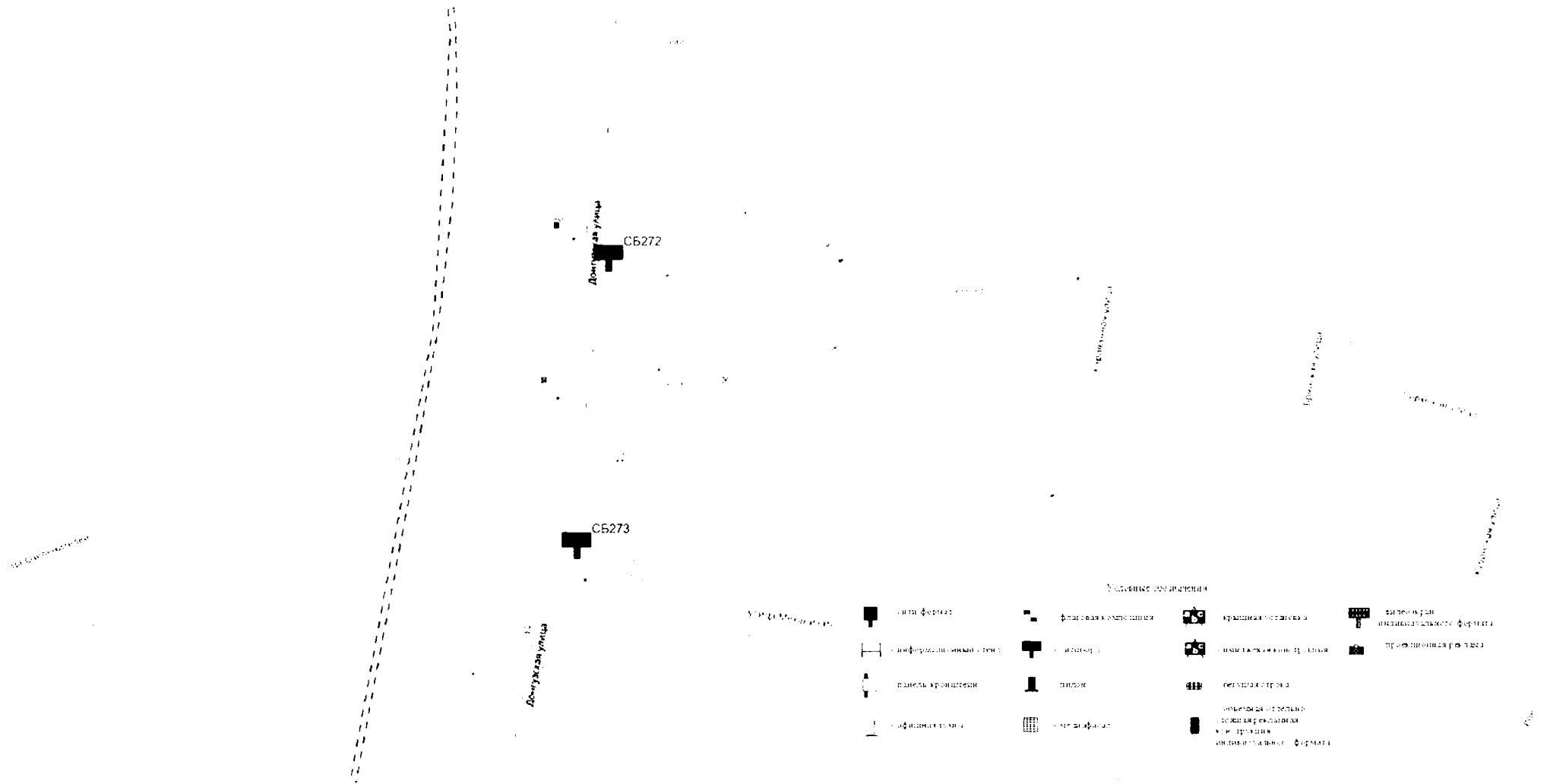


Схема размещения рекламных конструкций на территории МО город Оренбург (масштаб 1:30000)

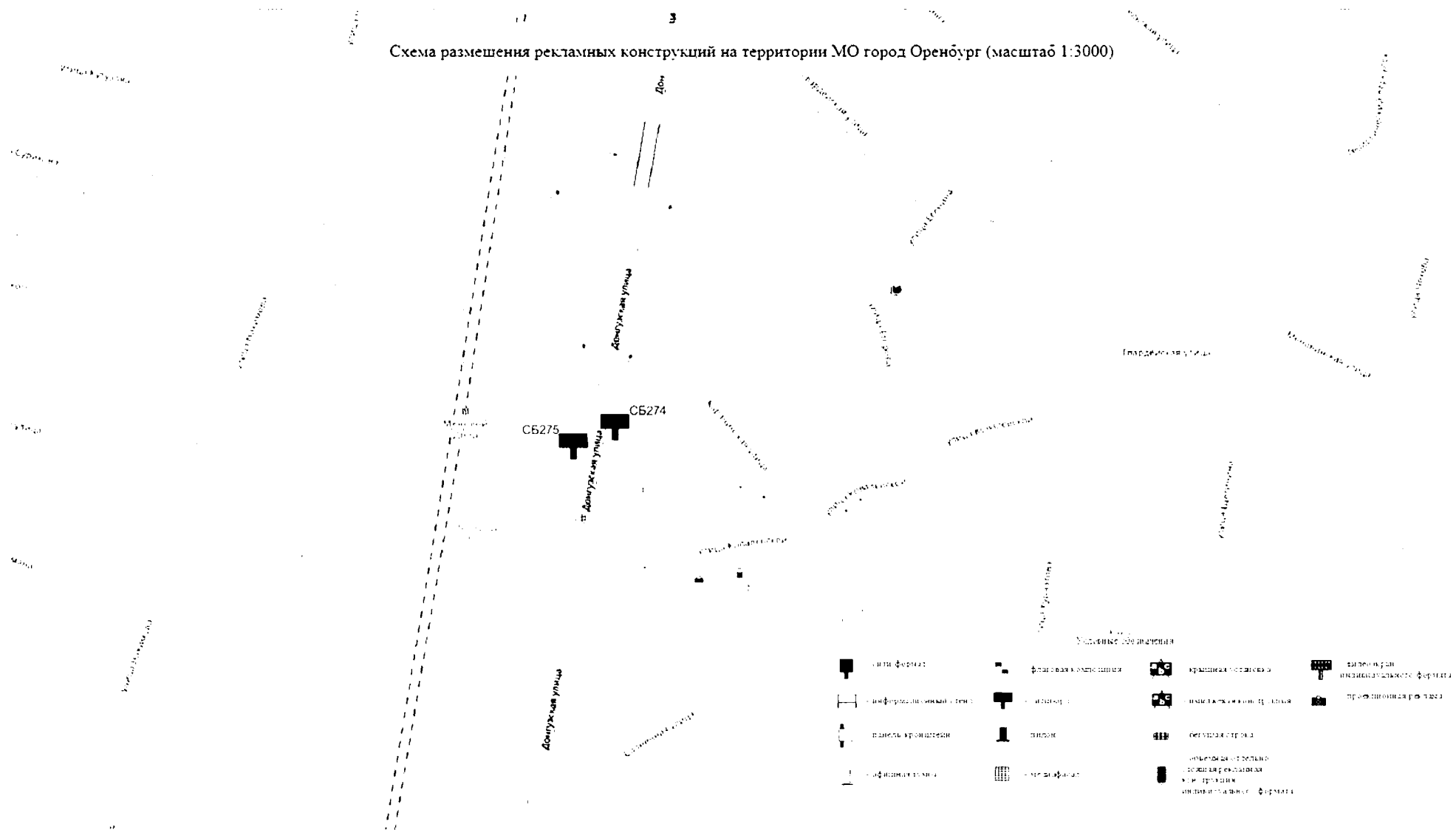




Схема размещения рекламных конструкций на территории МО город Оренбург (масштаб 1:3000)

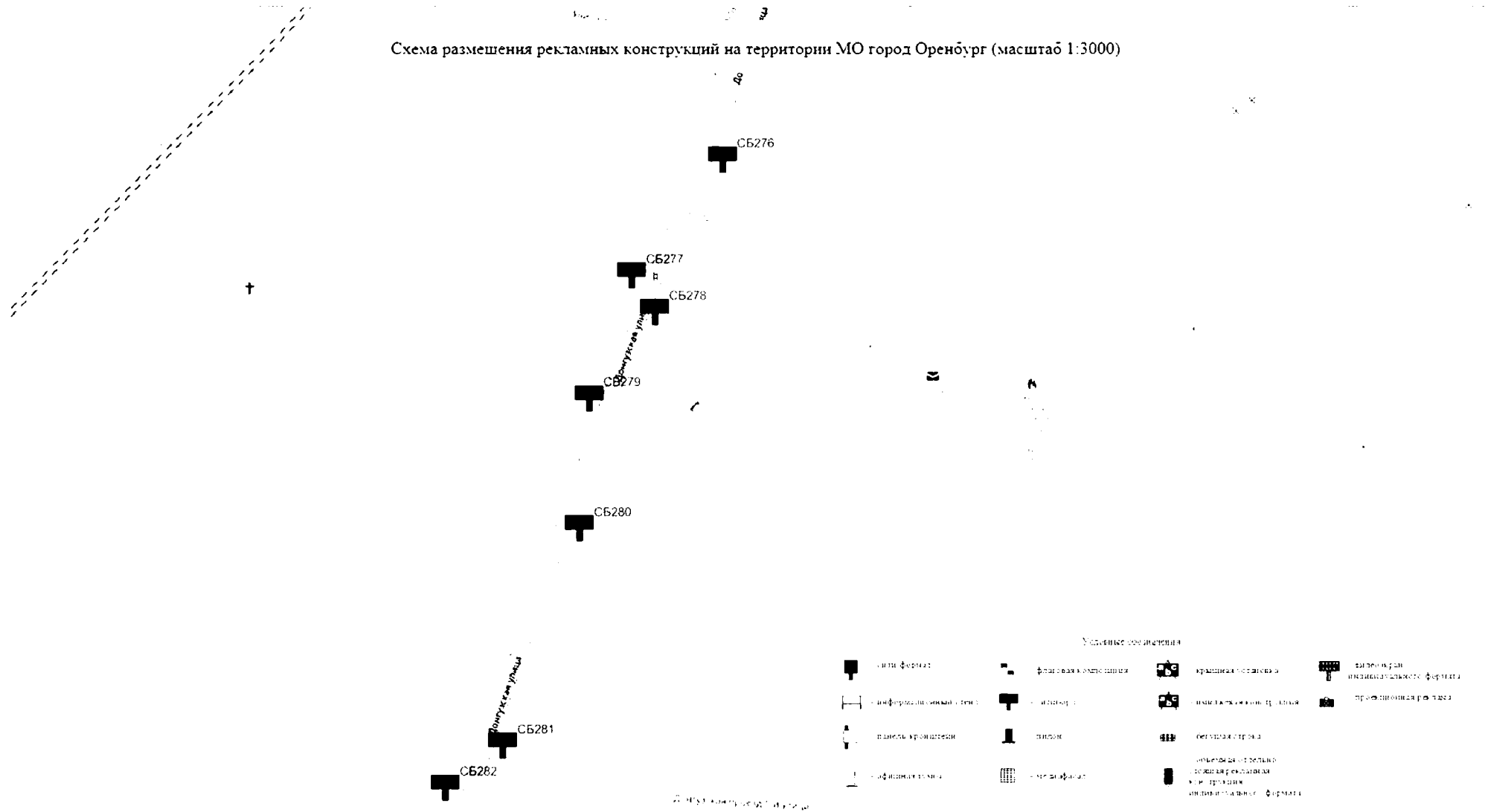


Схема размещения рекламных конструкций на территории МО город Оренбург (масштаб 1:3000)

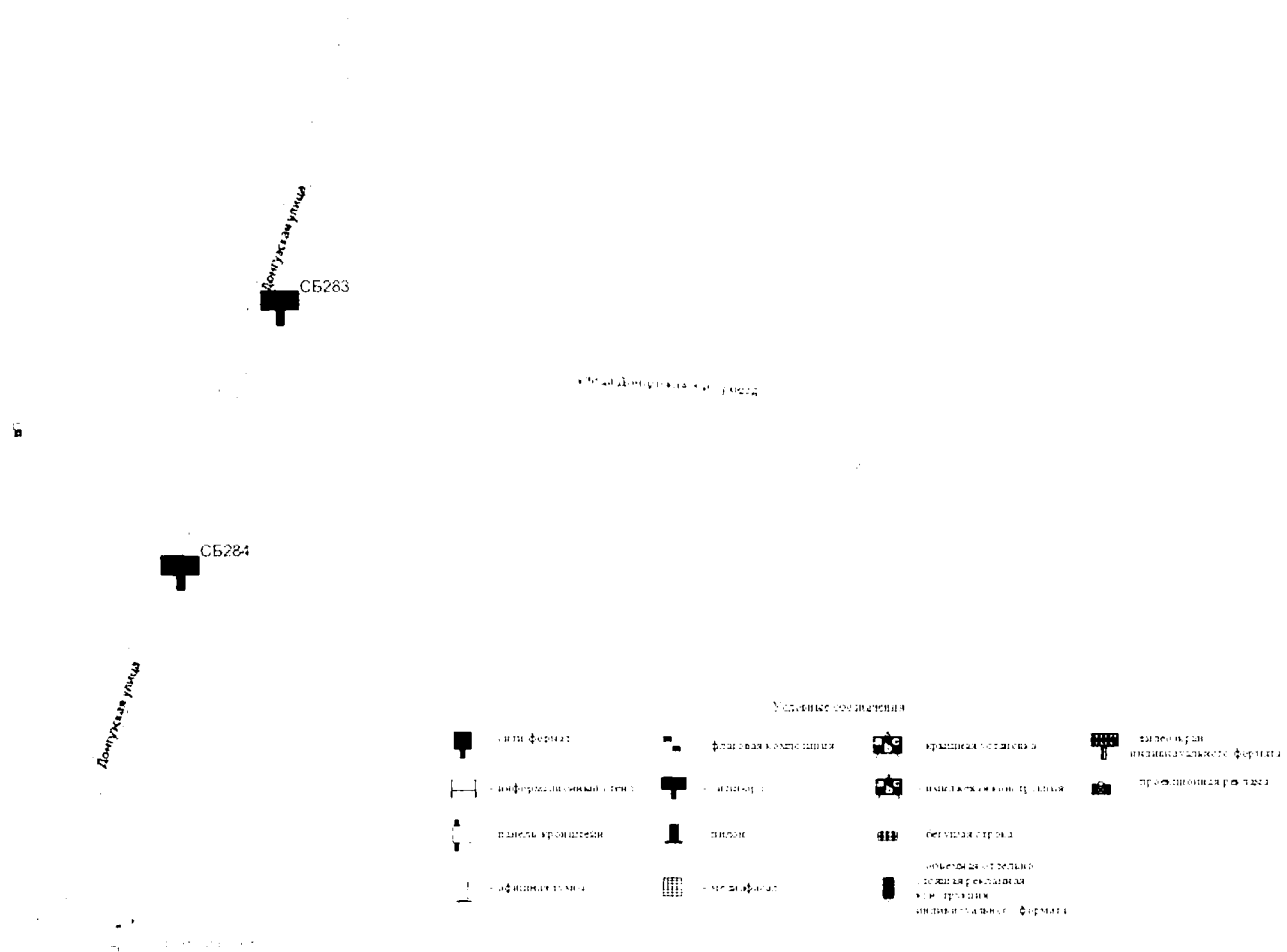


Схема размещения рекламных конструкций на территории МО город Оренбург (масштаб 1:3000)

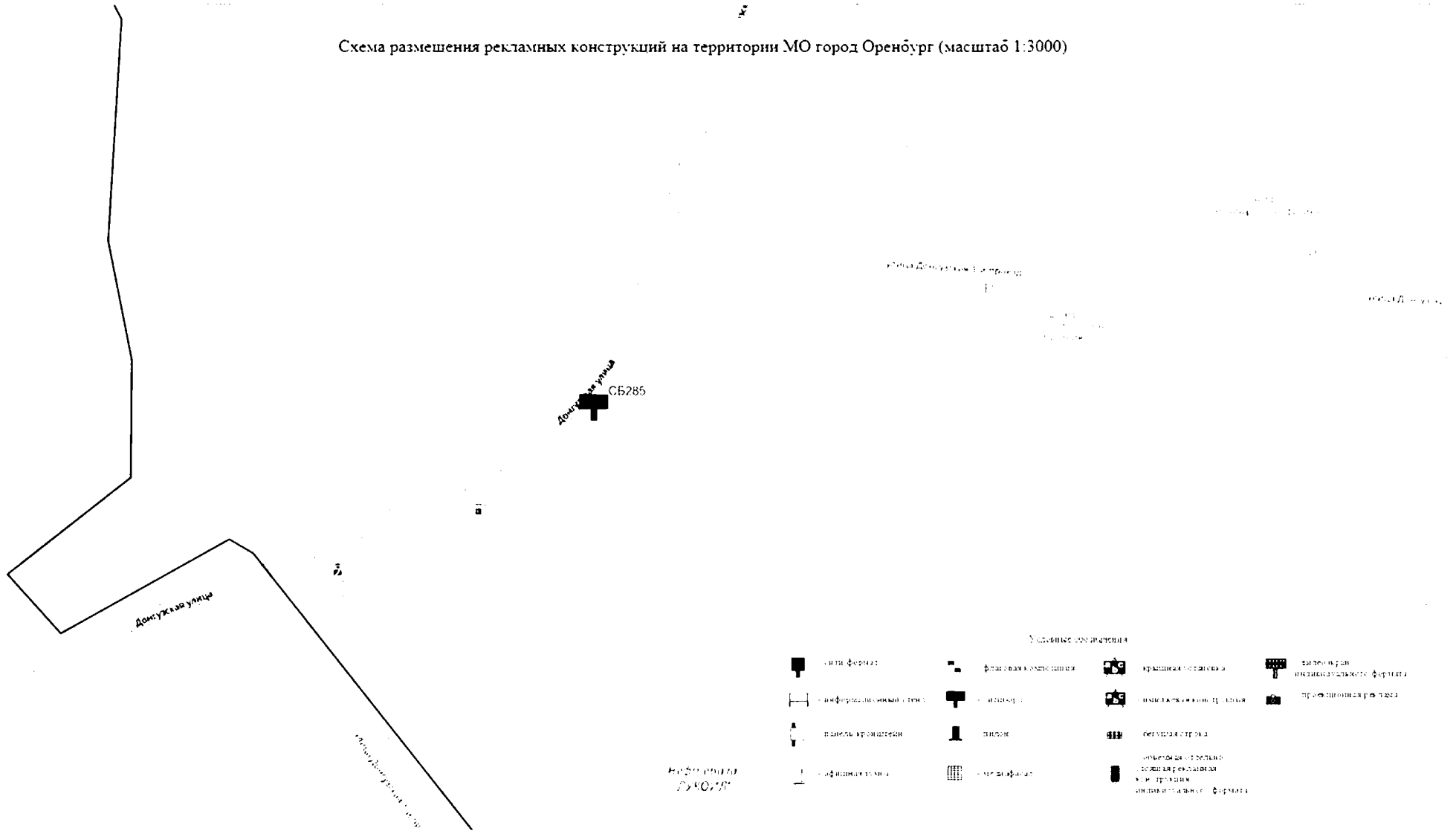
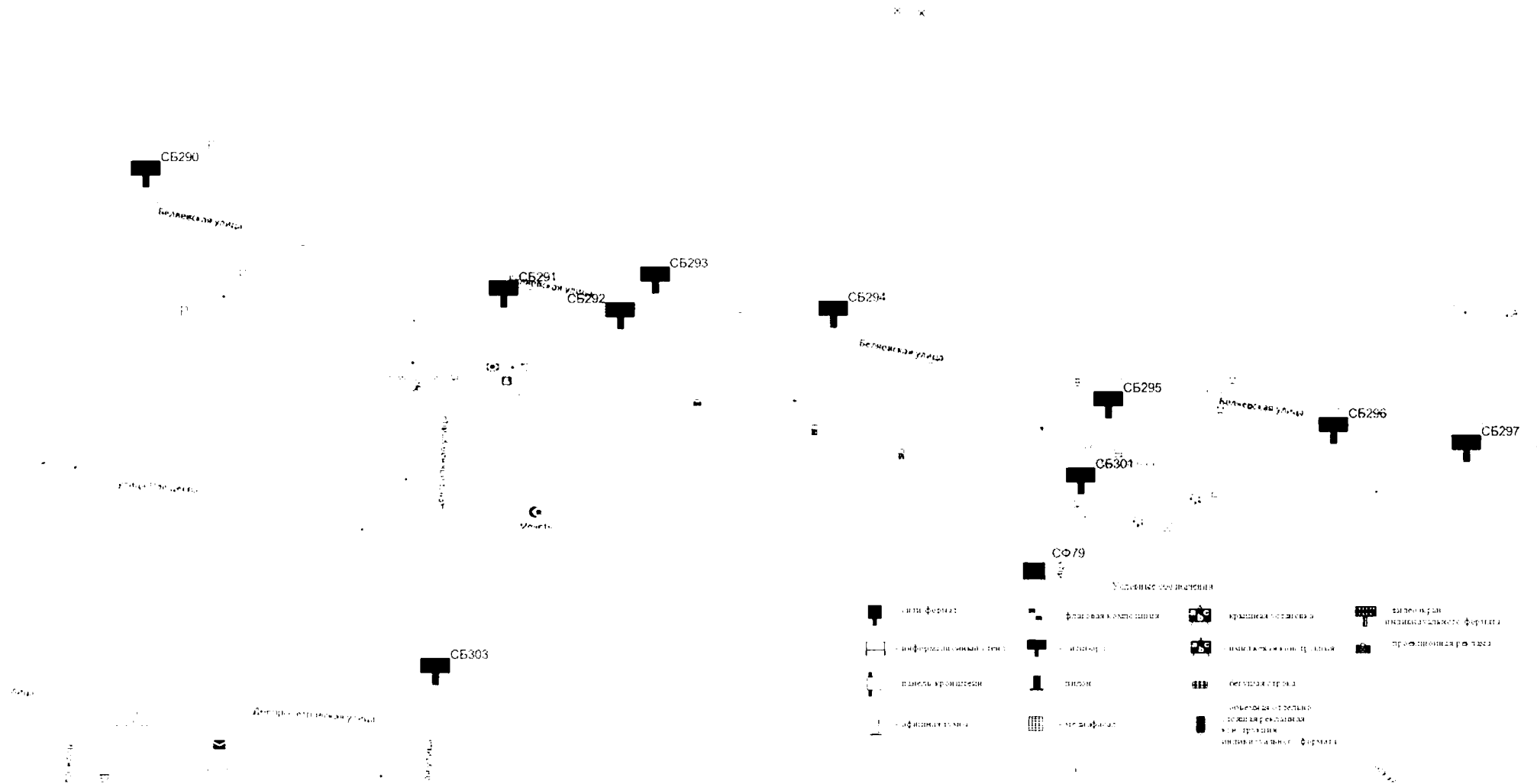




Схема размещения рекламных конструкций на территории МО город Оренбург (масштаб 1:3000)



### Схема размещения рекламных конструкций на территории МО город Оренбург (масштаб 1:3000)

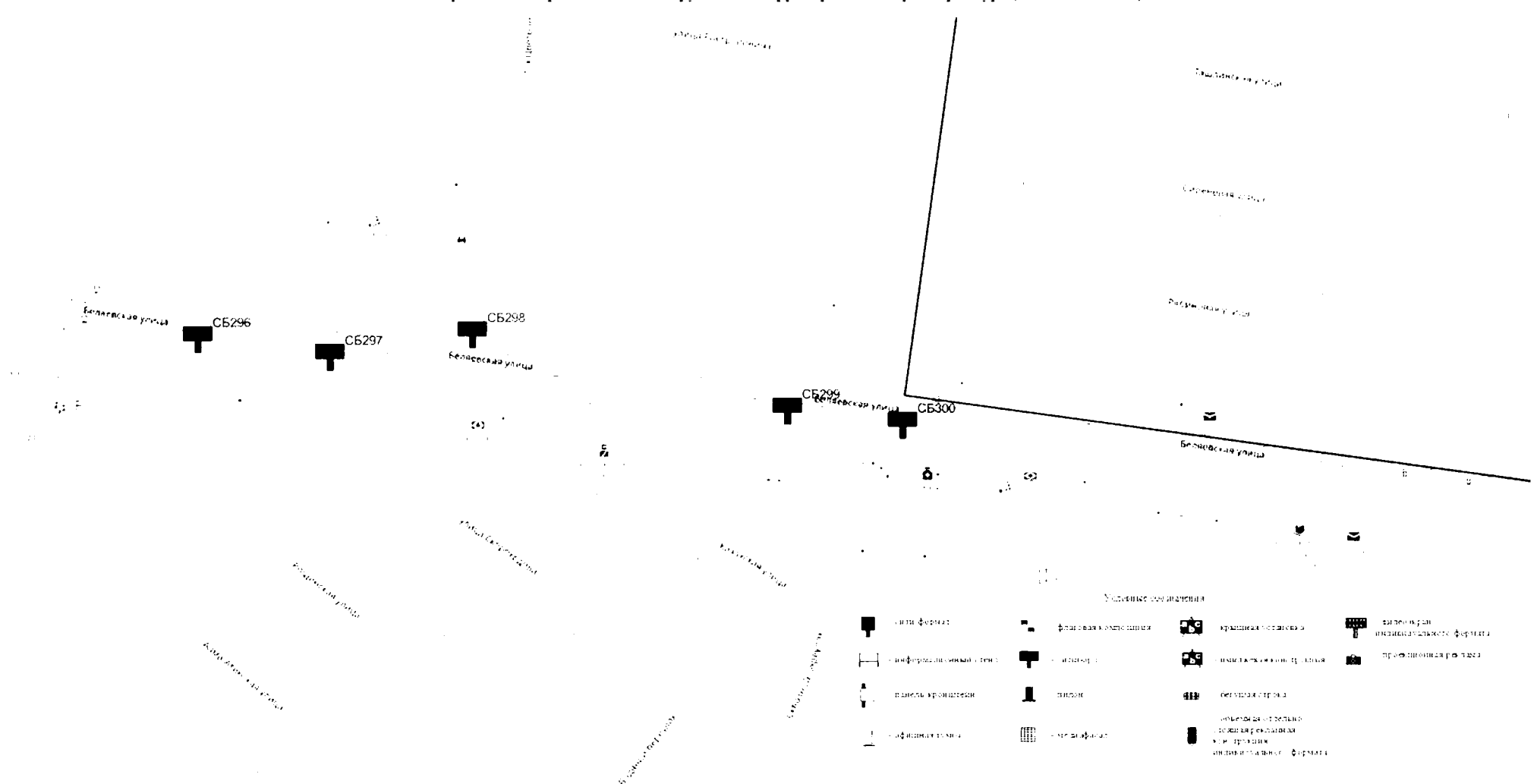




Схема размещения рекламных конструкций на территории МО город Оренбург (масштаб 1:3000)

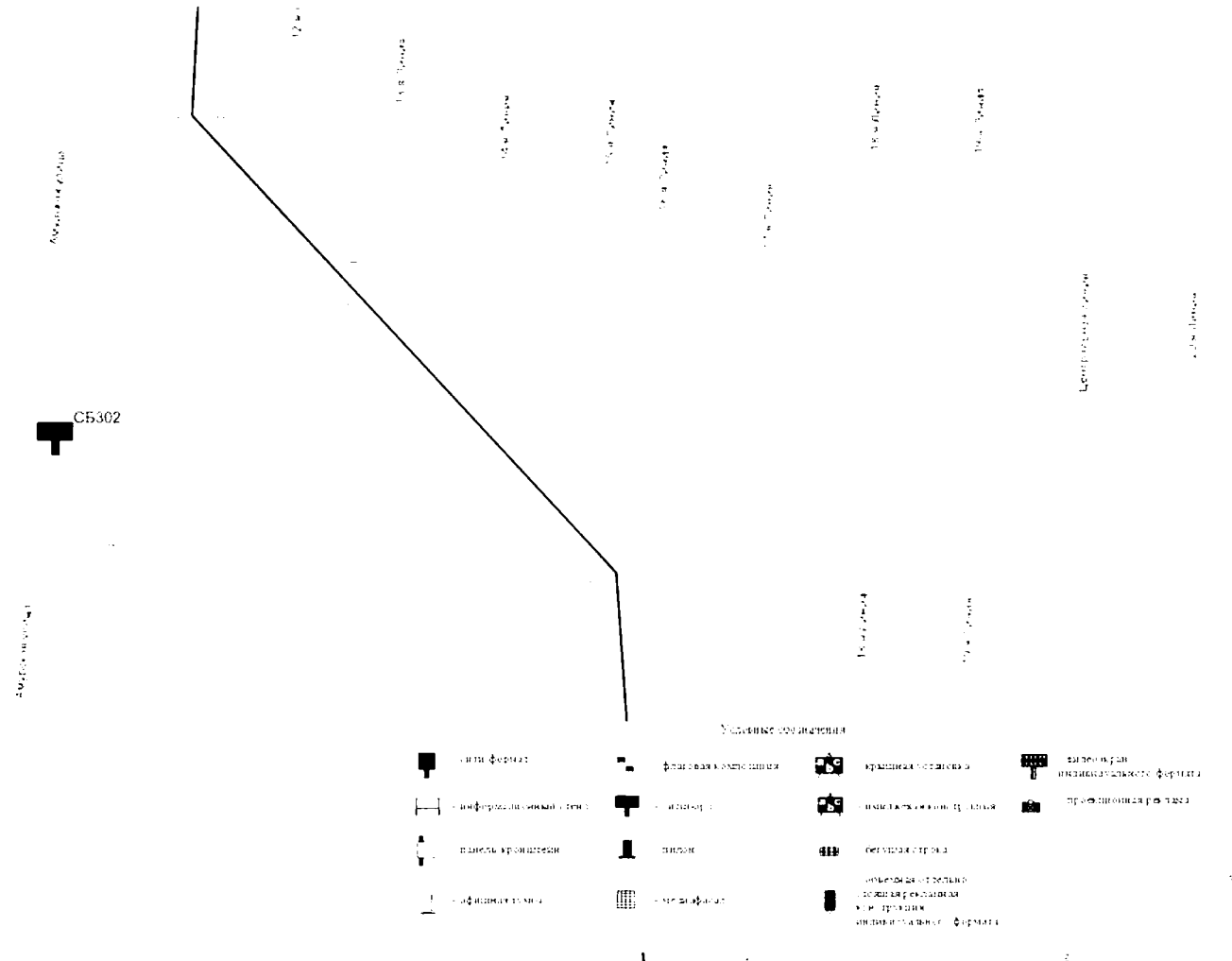






Схема размещения рекламных конструкций на территории МО город Оренбург (масштаб 1:3000)

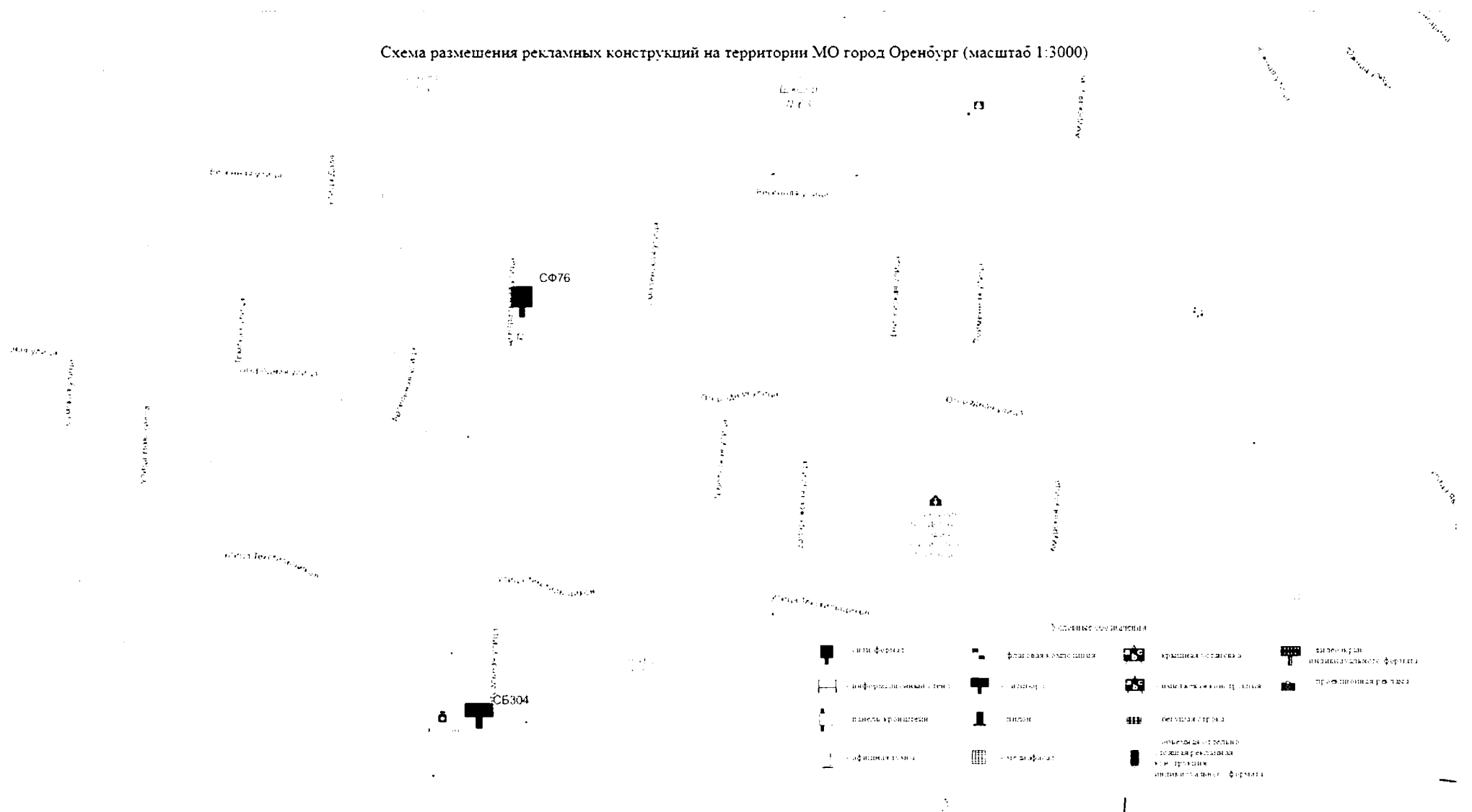
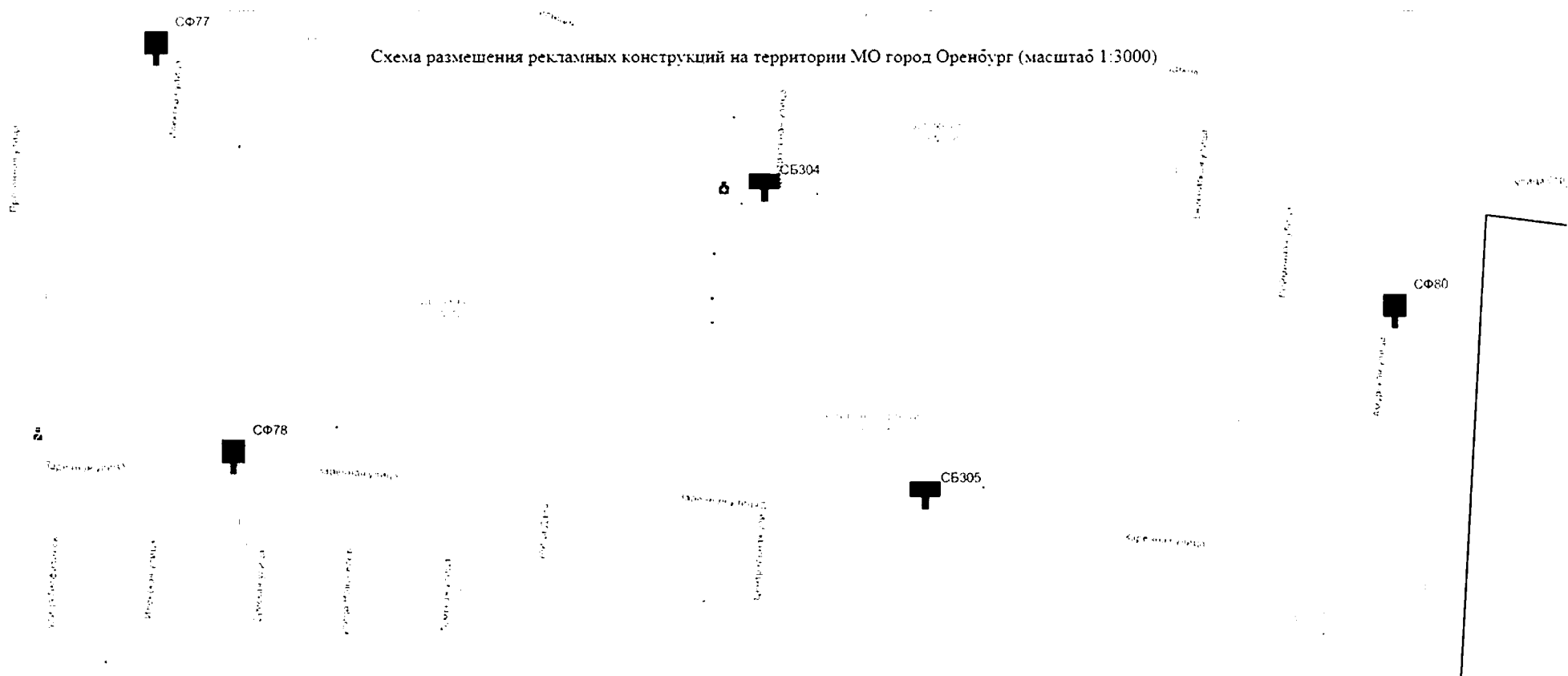


Схема размещения рекламных конструкций на территории МО город Оренбург (масштаб 1:3000)



- Условные обозначения
- |       |                      |     |                             |
|-------|----------------------|-----|-----------------------------|
| СФ77  | Флаговая конструкция | КРБ | Знак на регулируемой высоте |
| СБ304 | Сторона              | КРБ | Знак на регулируемой высоте |
| СБ305 | Пилок                | КРБ | Знак на регулируемой высоте |
| СФ78  | Медиа-факад          | КРБ | Знак на регулируемой высоте |
| СФ80  | Сторона              | КРБ | Знак на регулируемой высоте |
- Legend symbols: 1. sign structure (СФ), 2. flag structure (Флаговая конструкция), 3. side sign (Сторона), 4. billboard (Медиа-факад), 5. pillar sign (Пилок), 6. sign on adjustable height (Знак на регулируемой высоте), 7. information sign (Информационный знак), 8. sign on vehicle (Знак на транспорте), 9. billboard (Билборд), 10. illuminated sign (Свечение), 11. sign on building facade (Знак на фасаде здания), 12. illuminated sign on adjustable height (Свечение на регулируемой высоте), 13. sign on billboard (Знак на билборде), 14. sign on billboard (Знак на билборде), 15. sign on billboard (Знак на билборде), 16. sign on billboard (Знак на билборде), 17. sign on billboard (Знак на билборде), 18. sign on billboard (Знак на билборде), 19. sign on billboard (Знак на билборде), 20. sign on billboard (Знак на билборде).

Схема размещения рекламных конструкций на территории МО город Оренбург (масштаб 1:3000)

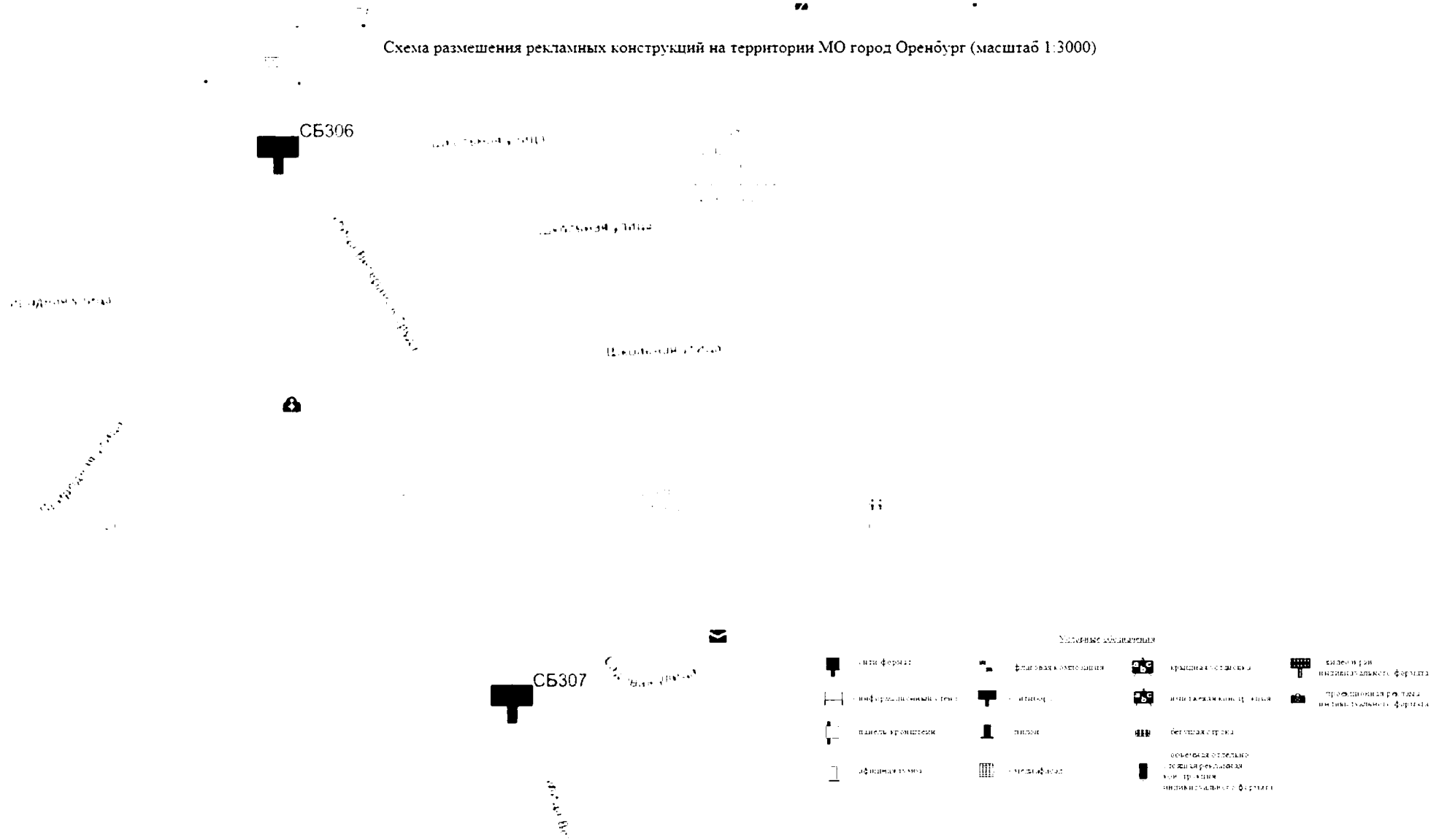
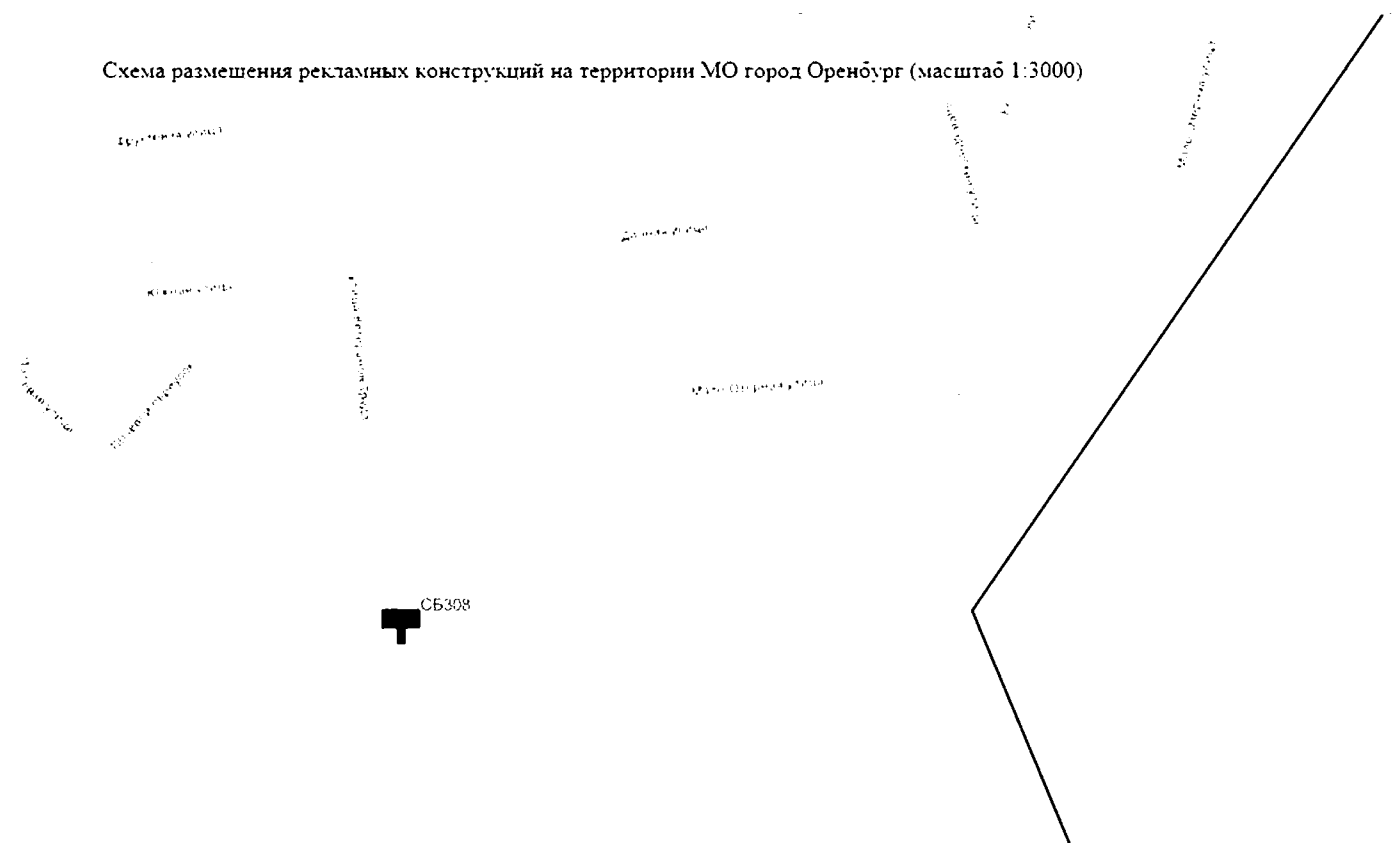


Схема размещения рекламных конструкций на территории МО город Оренбург (масштаб 1:30000)



Условные обозначения

- |                              |                              |                              |                              |
|------------------------------|------------------------------|------------------------------|------------------------------|
| - вывеска                    | - фоновая вывеска            | - вывеска на фасаде          | - вывеска на фасаде (символ) |
| - информационный стенд       | - вывеска                    | - вывеска на фасаде (символ) | - вывеска на фасаде (символ) |
| - вывеска на фасаде (символ) | - вывеска на фасаде (символ) | - вывеска на фасаде (символ) | - вывеска на фасаде (символ) |
| - вывеска на фасаде (символ) | - вывеска на фасаде (символ) | - вывеска на фасаде (символ) | - вывеска на фасаде (символ) |



Схема размещения рекламных конструкций на территории МО город Оренбург (масштаб 1:3000)





Схема размещения рекламных конструкций на территории МО город Оренбург (масштаб 1:3000)



- Условные обозначения
- |                       |                       |                                  |                                  |
|-----------------------|-----------------------|----------------------------------|----------------------------------|
| - ценник              | - фоновая конструкция | - крыша конструкции              | - экран (разнокалиберный формат) |
| - информационный стол | - щит                 | - рекламная конструкция          | - пропорциональный щит           |
| - панель крепления    | - щит                 | - боковая стена                  | - реклама в центре               |
| - информационный щит  | - киоск               | - реклама в центре (при наличии) | - реклама в центре (при наличии) |



Схема размещения рекламных конструкций на территории МО город Оренбург (масштаб 1:3000)

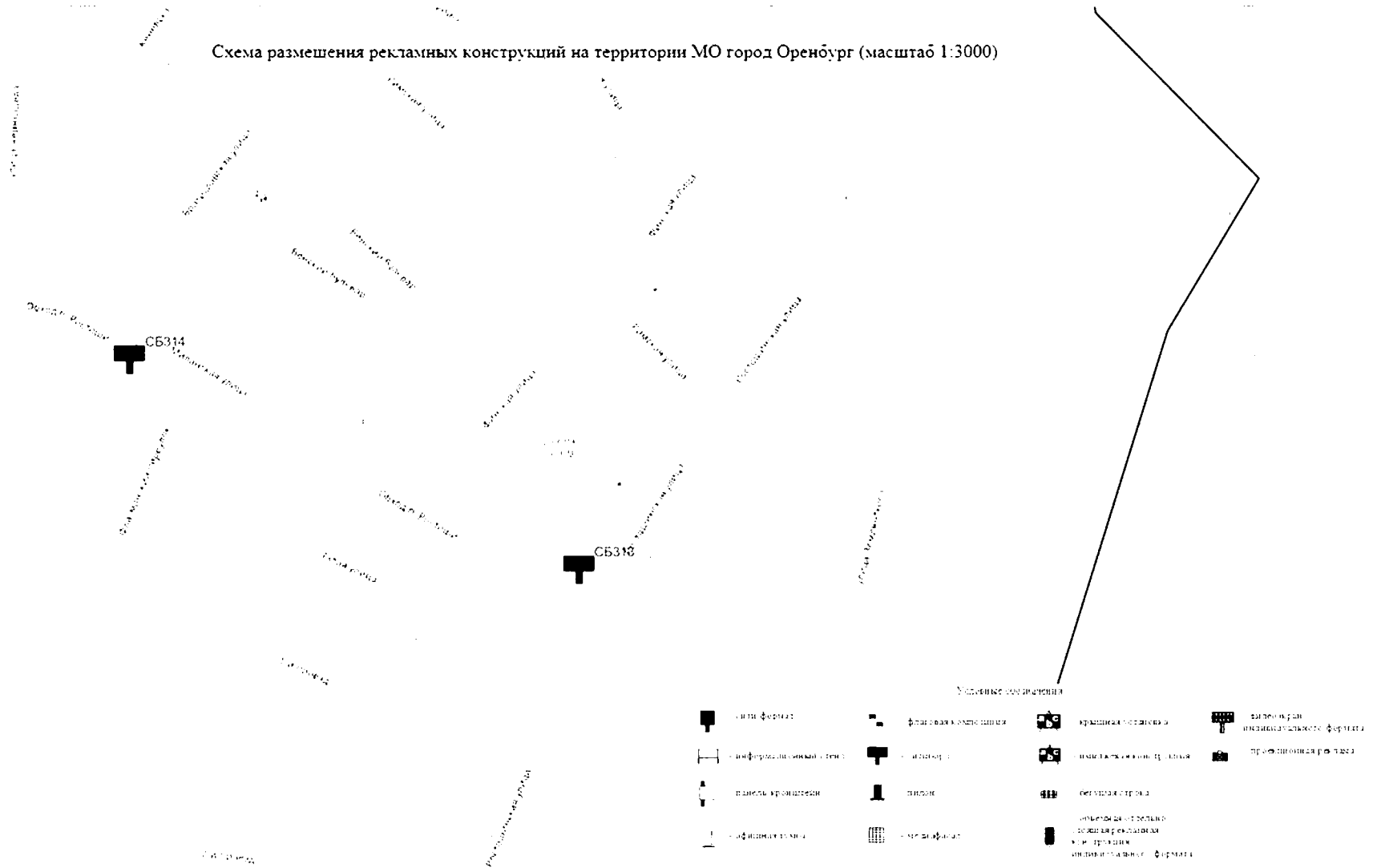






Схема размещения рекламных конструкций на территории МО город Оренбург (масштаб 1:3000)

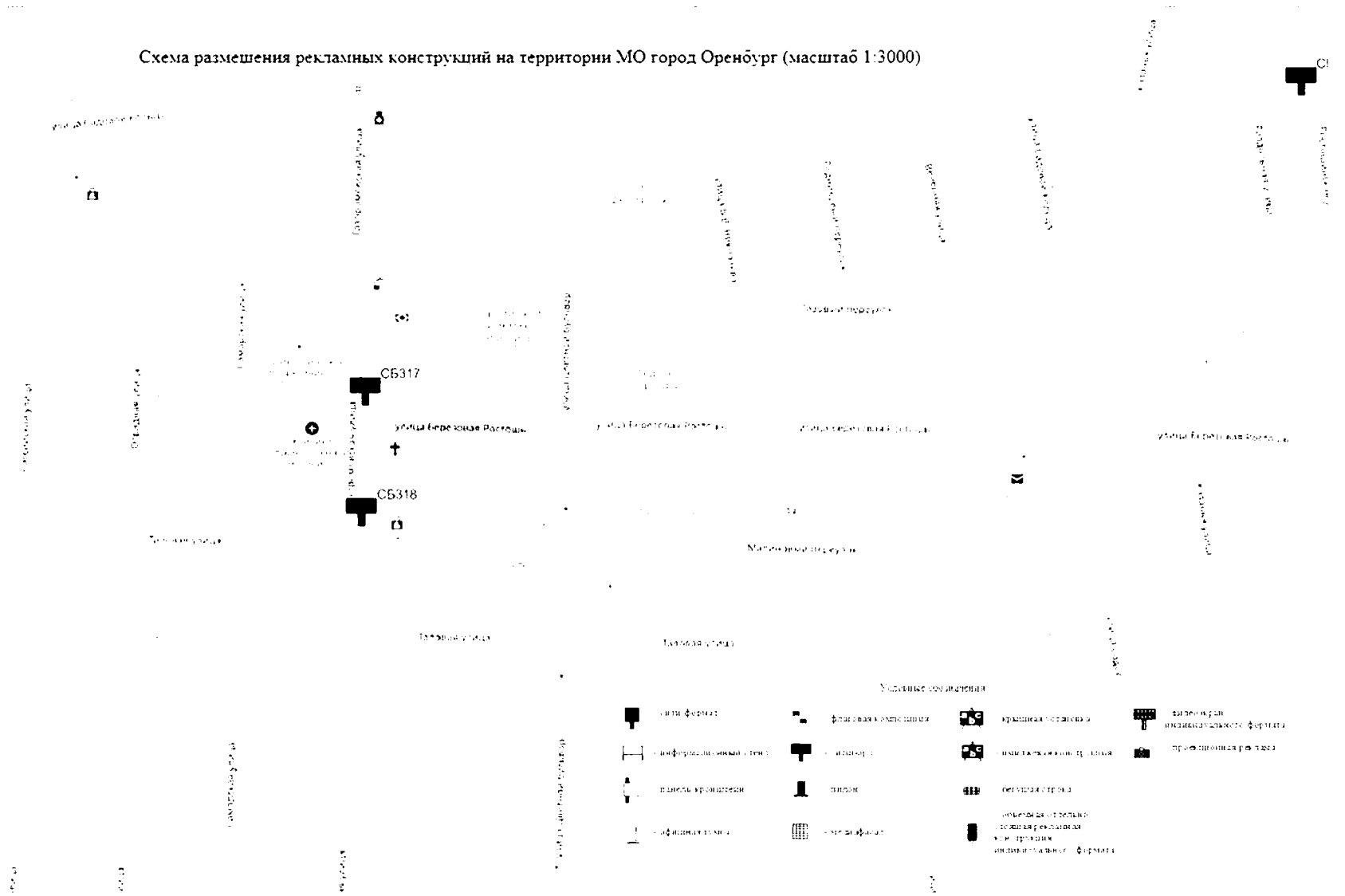


Схема размещения рекламных конструкций на территории МО город Оренбург (масштаб 1:3000)


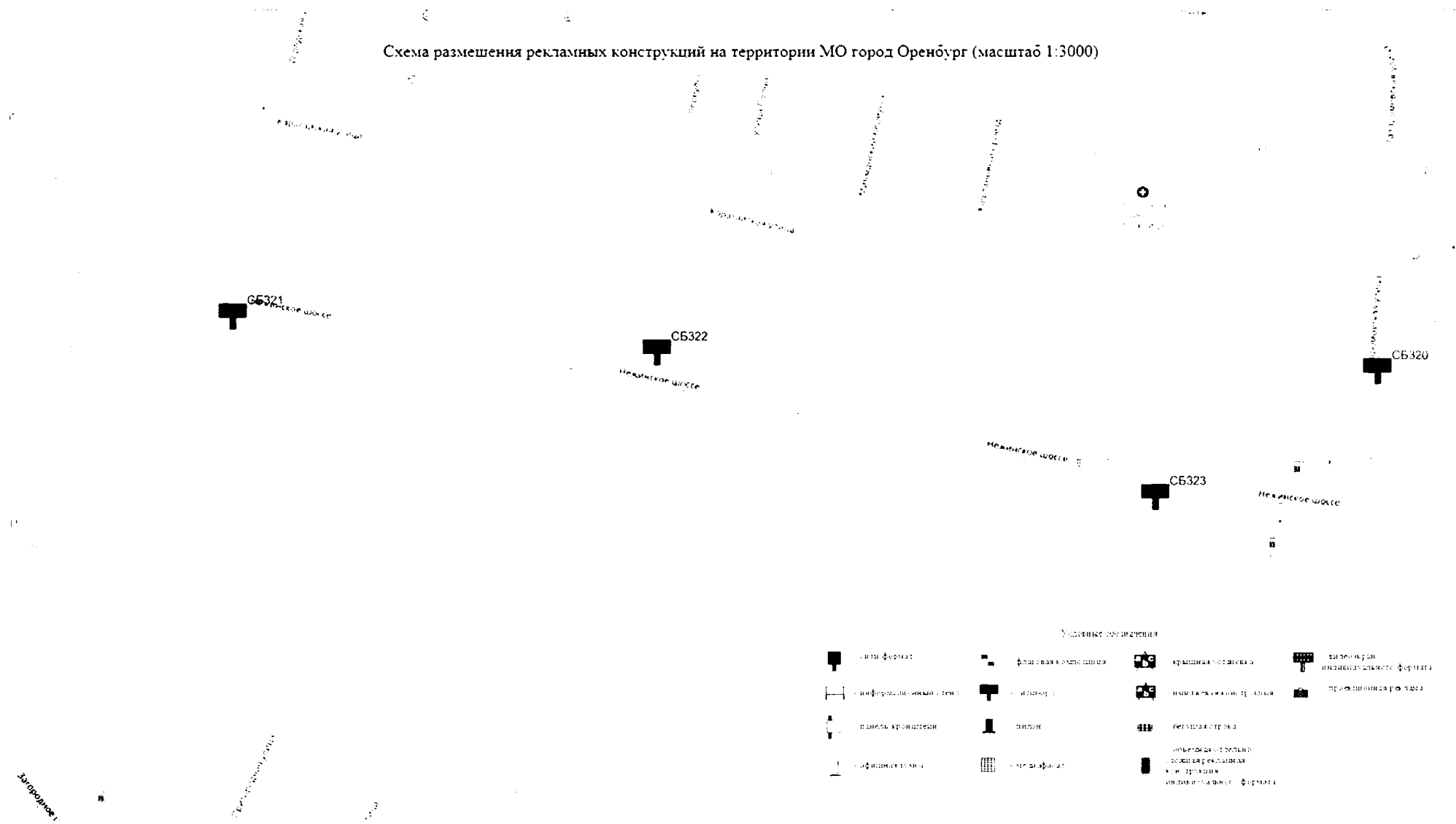


Схема размещения рекламных конструкций на территории МО город Оренбург (масштаб 1:3000)



Условные обозначения

- типичный формат
- флаговая конструкция
- крыша конструкции
- вывески на фасадах многоквартирных домов
- информационный щит
- вывеска
- навесная конструкция
- пропорциональный формат
- вывеска с подсветкой
- вывеска
- конструкция с подсветкой
- пропорциональный формат
- вывеска с подсветкой
- вывеска
- конструкция с подсветкой
- пропорциональный формат

Схема размещения рекламных конструкций на территории МО город Оренбург (масштаб 1:3000)

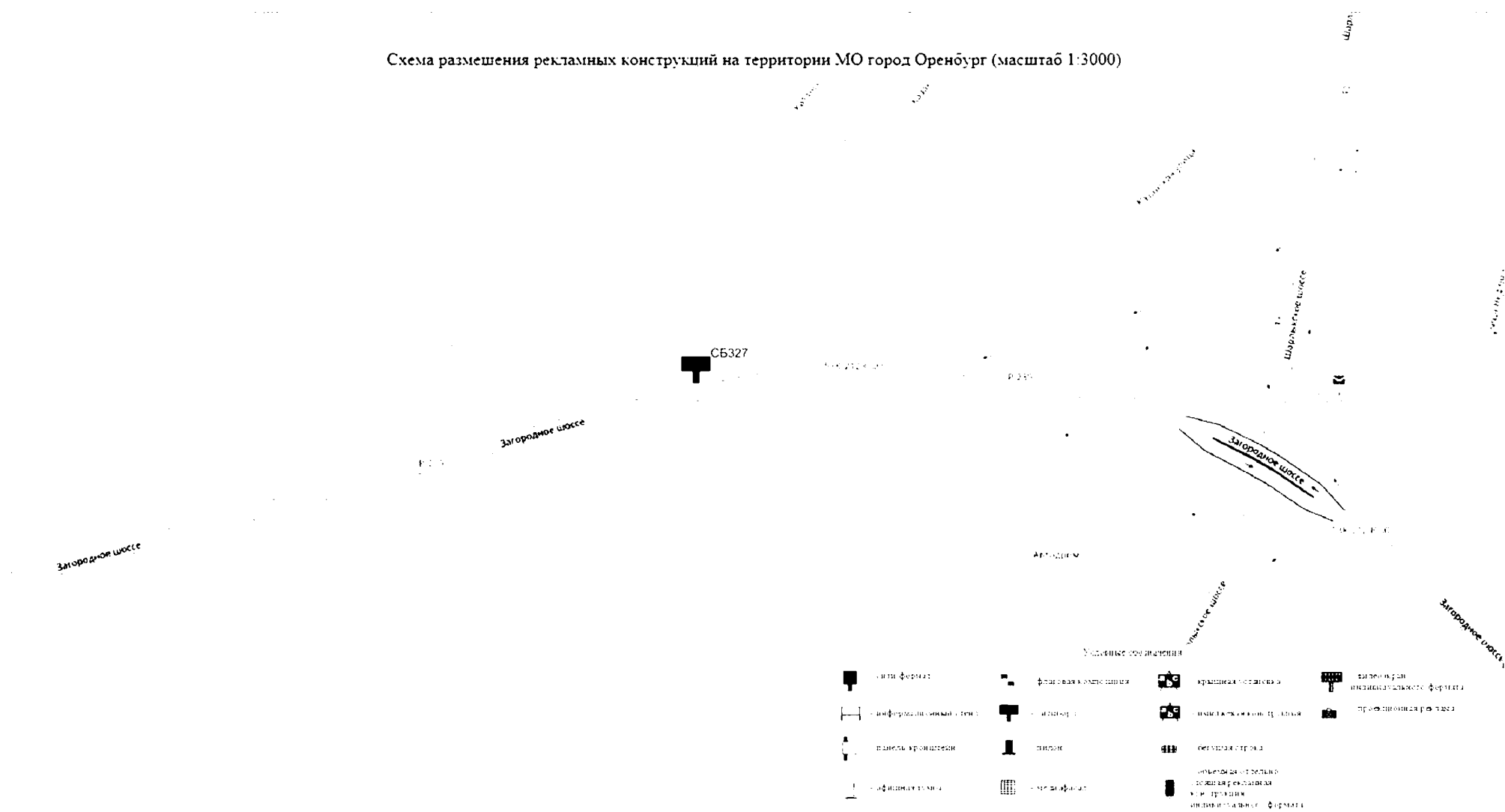


Схема размещения рекламных конструкций на территории МО город Оренбург (масштаб 1:3000)

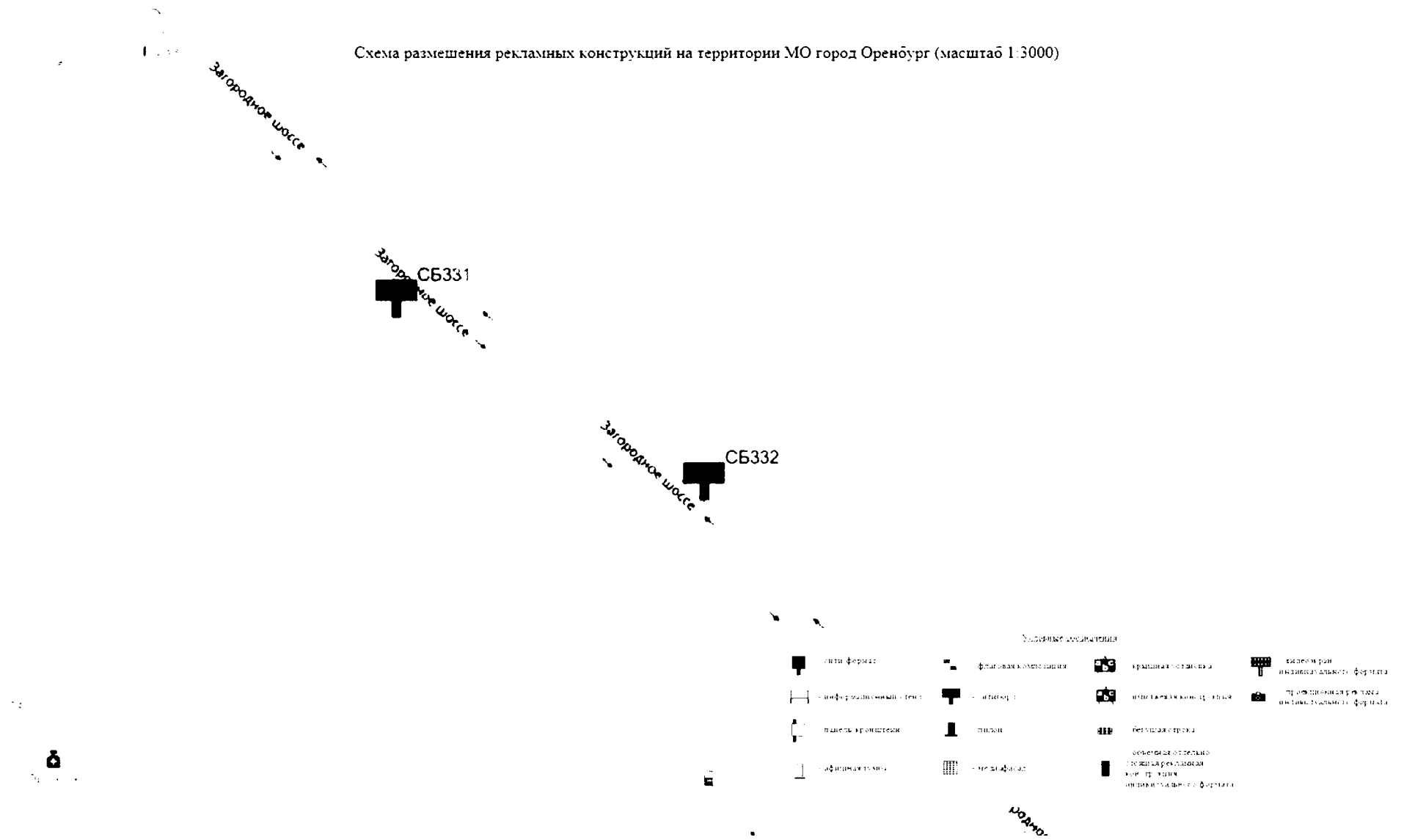




Схема размещения рекламных конструкций на территории МО город Оренбург (масштаб 1:3000)

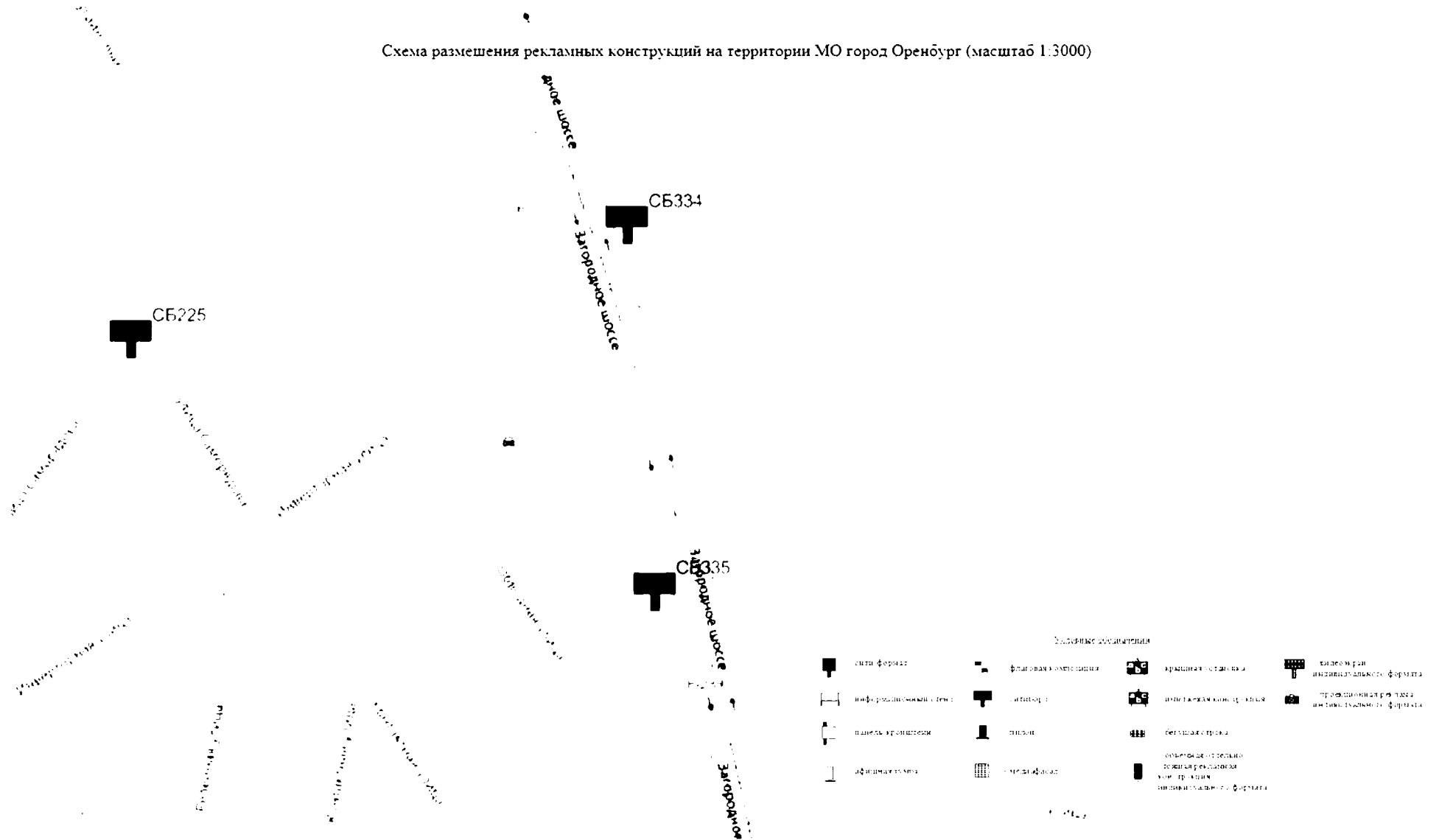


Схема размещения рекламных конструкций на территории МО город Оренбург (масштаб 1:3000)

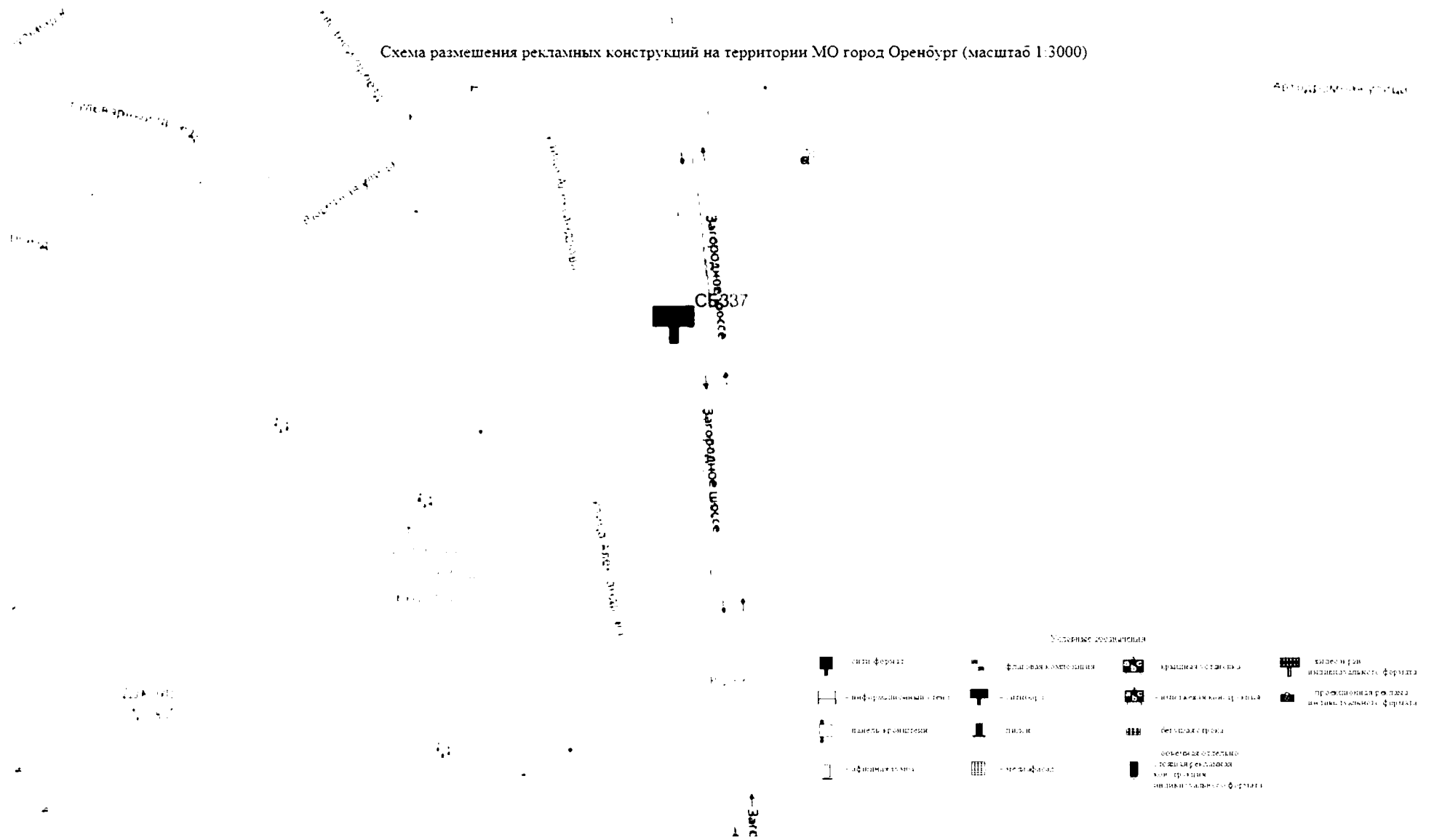
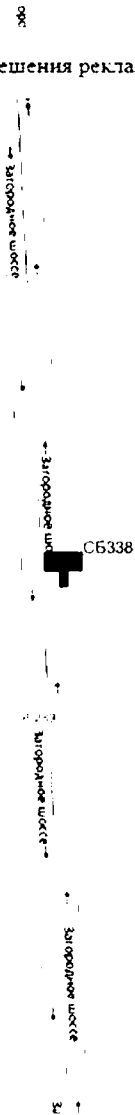


Схема размещения рекламных конструкций на территории МО город Оренбург (масштаб 1:3000)



Условные обозначения

	знак-формат		флаговая конструкция		наружная реклама на фасаде здания		знак на фасаде здания
	информационный знак		знак		наружная реклама на фасаде здания		профессиональная реклама
	знак-формат		знак		объемная реклама		знак на фасаде здания
	знак-формат		знак		знак на фасаде здания		знак на фасаде здания

Схема размещения рекламных конструкций на территории МО город Оренбург (масштаб 1:3000)

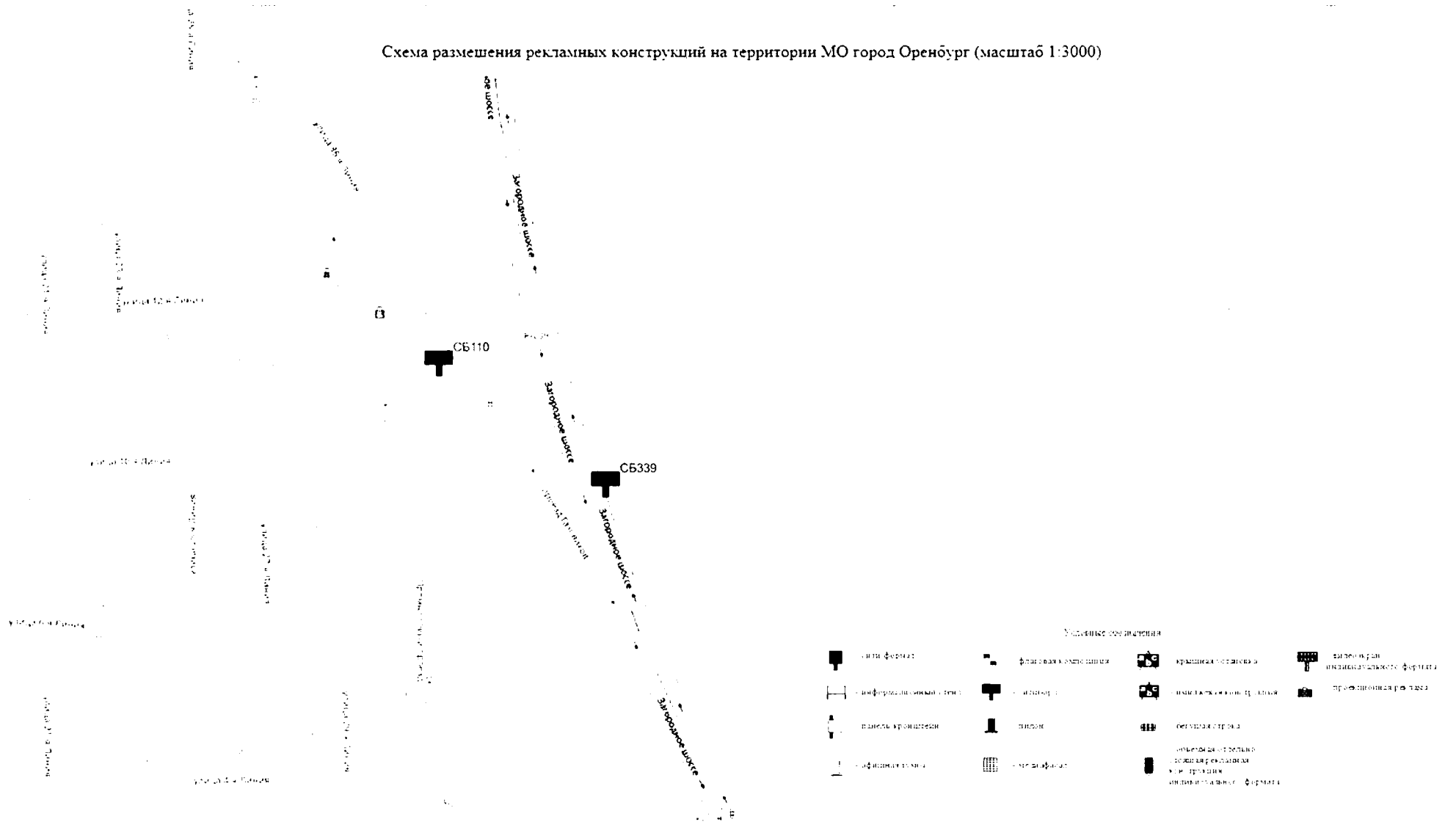


Схема размещения рекламных конструкций на территории МО город Оренбург (масштаб 1:3000)

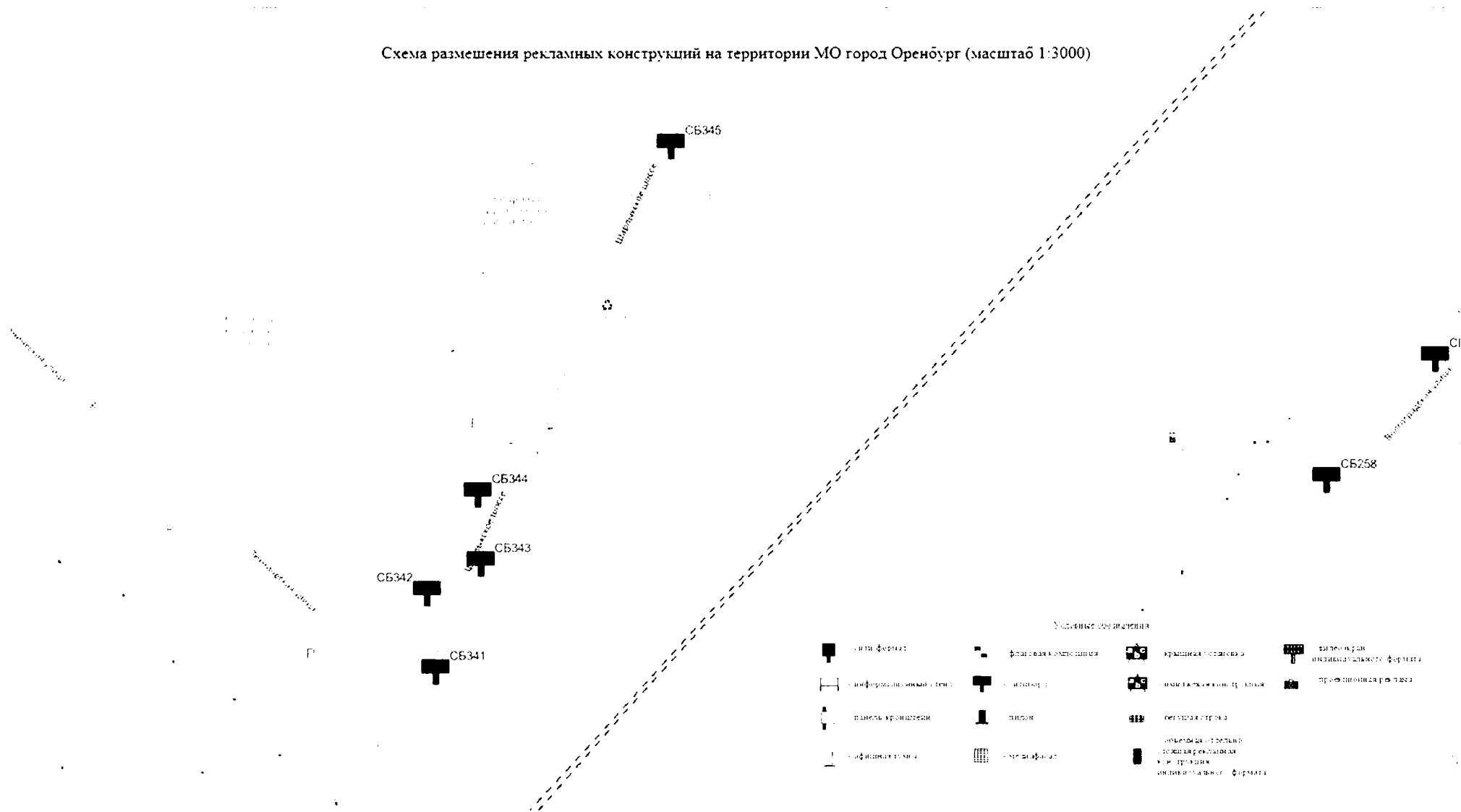


Схема размещения рекламных конструкций на территории МО город Оренбург (масштаб 1:3000)

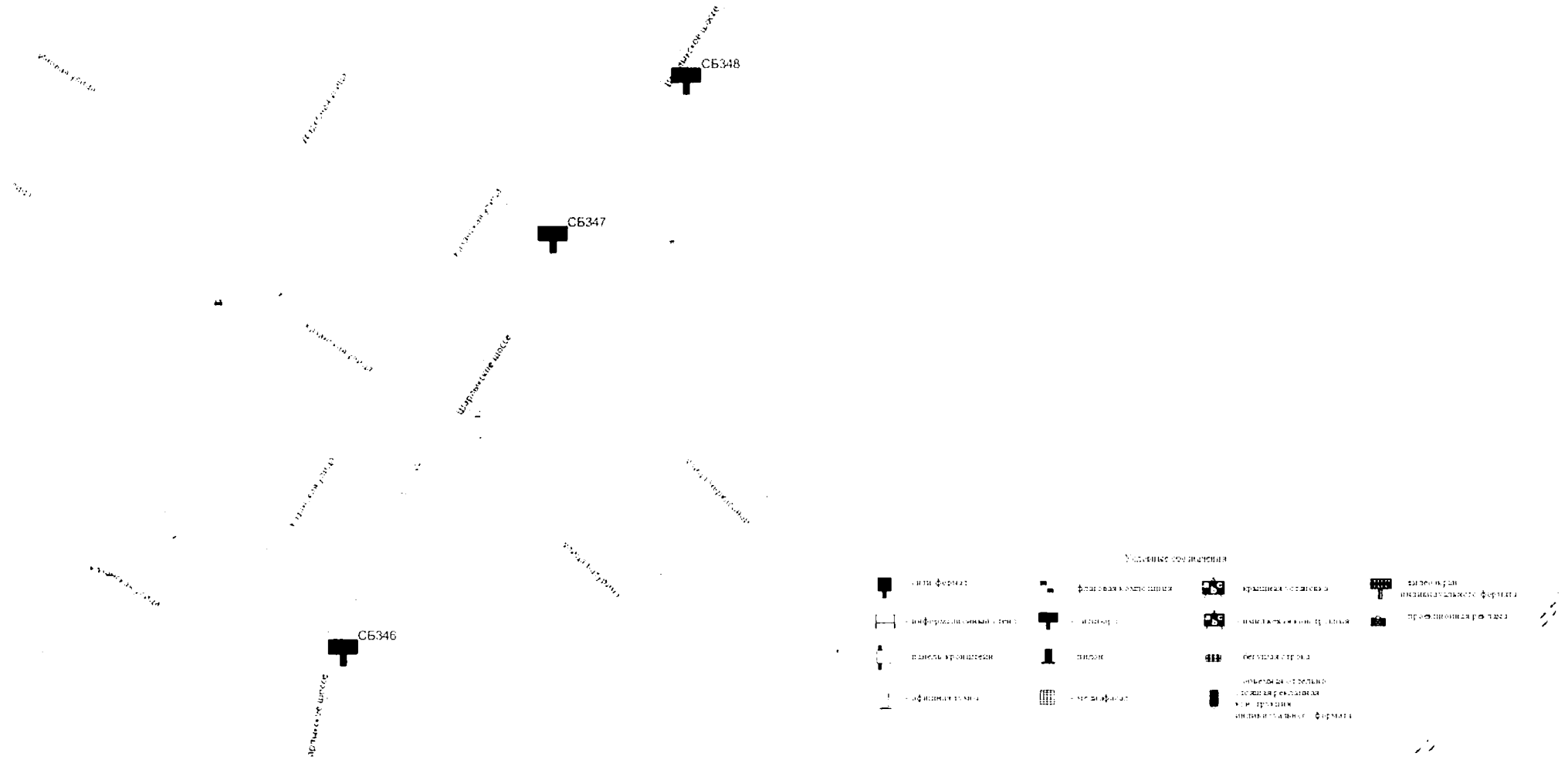


Схема размещения рекламных конструкций на территории МО город Оренбург (масштаб 1:3000)

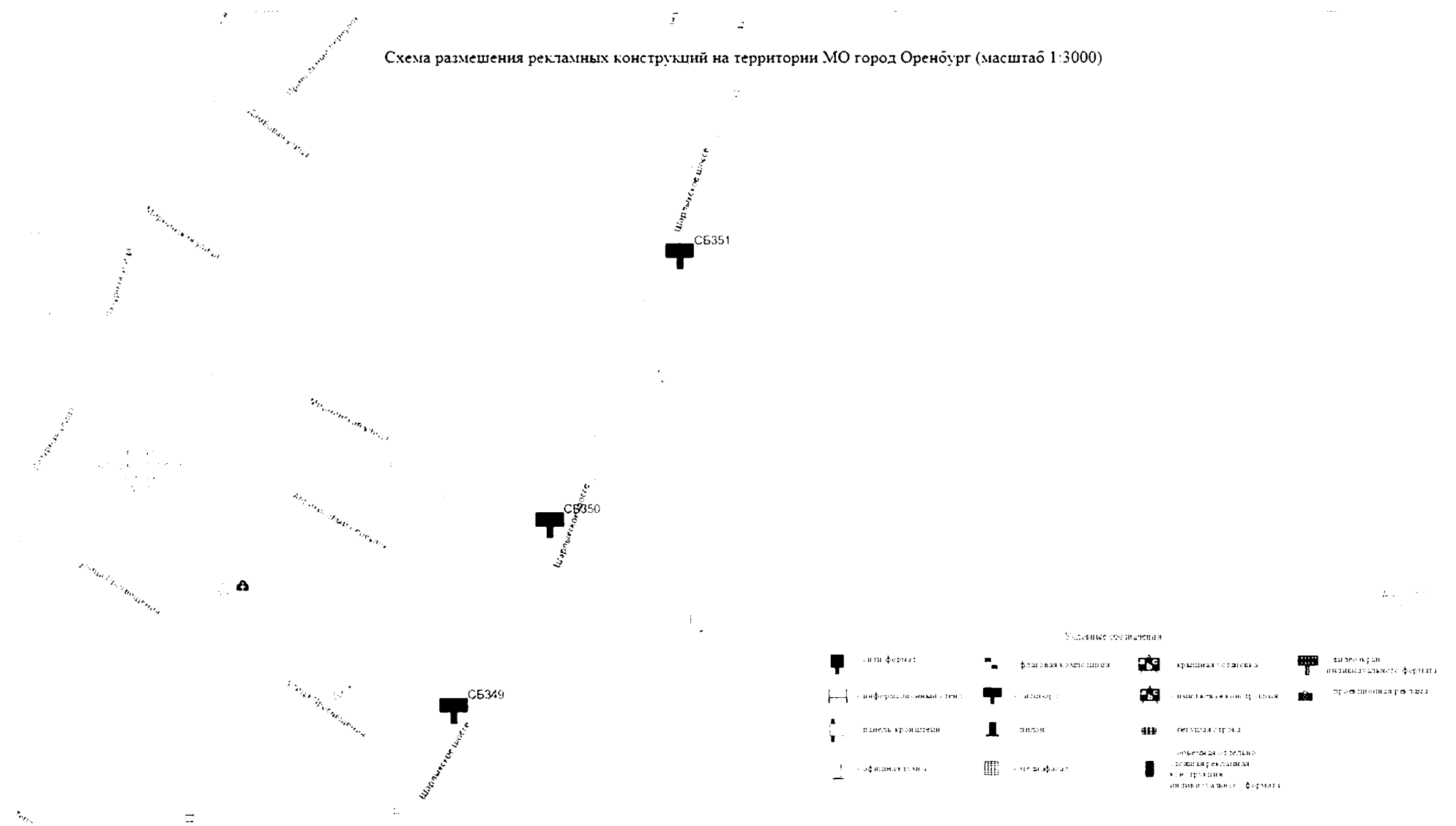


Схема размещения рекламных конструкций на территории МО город Оренбург (масштаб 1:3000)

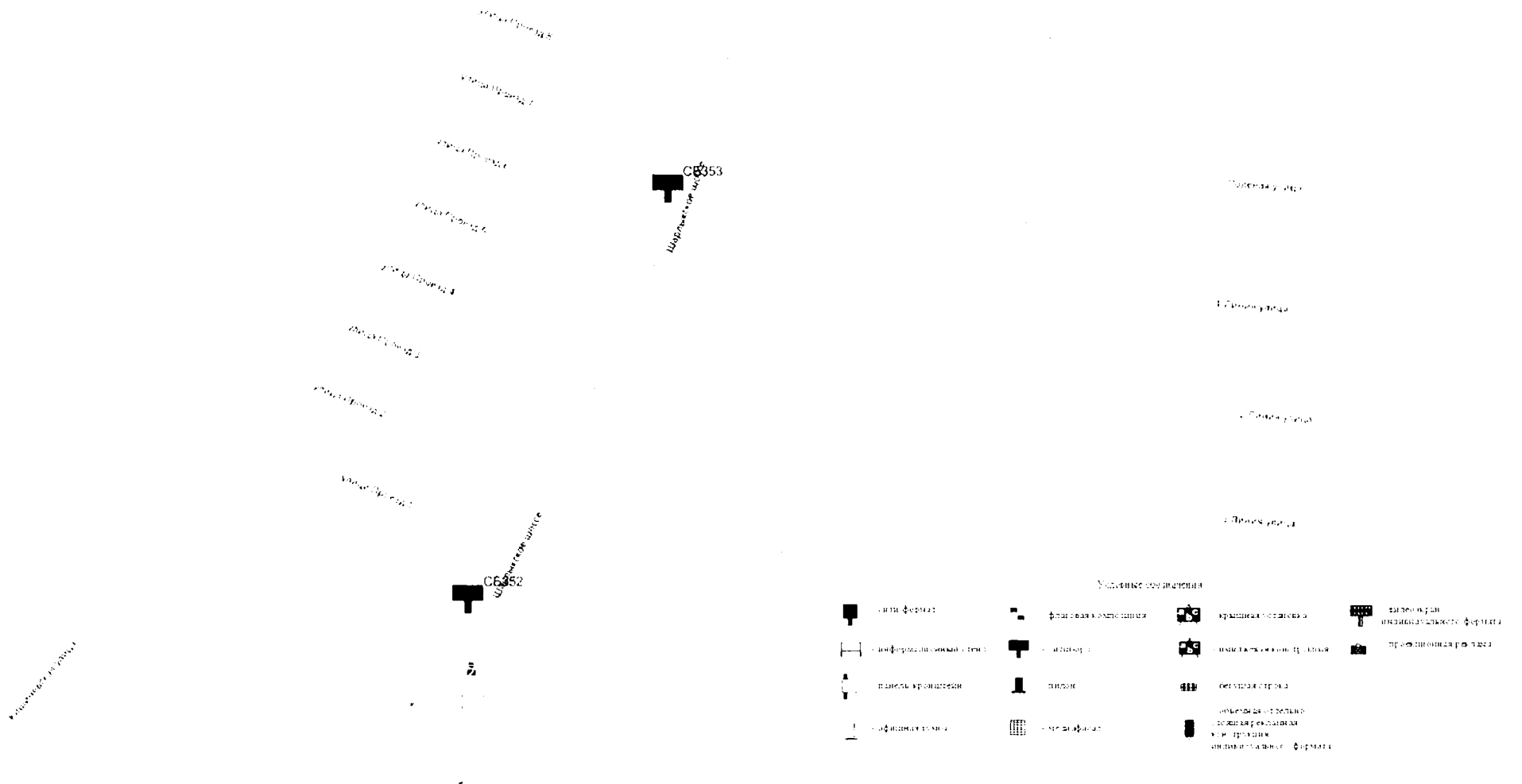






Схема размещения рекламных конструкций на территории МО город Оренбург (масштаб 1:3000)

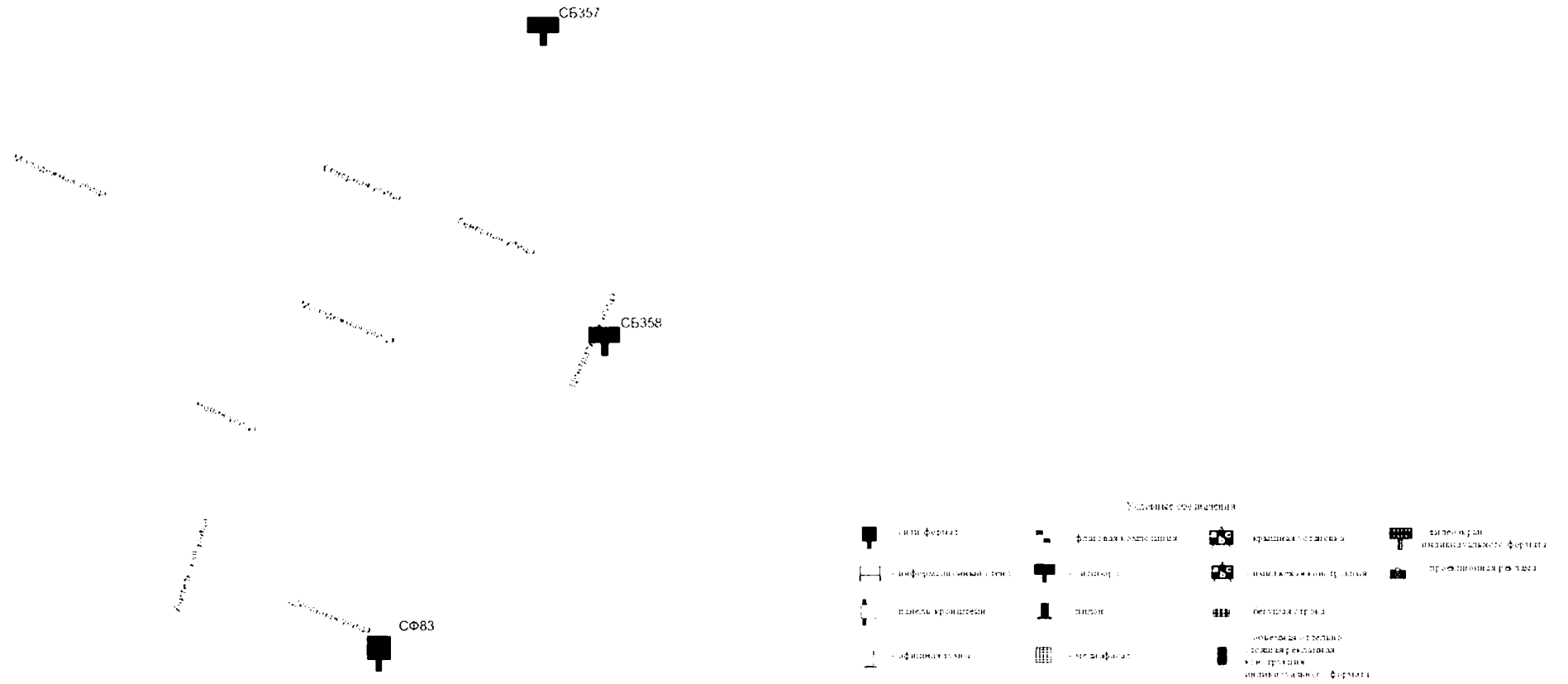




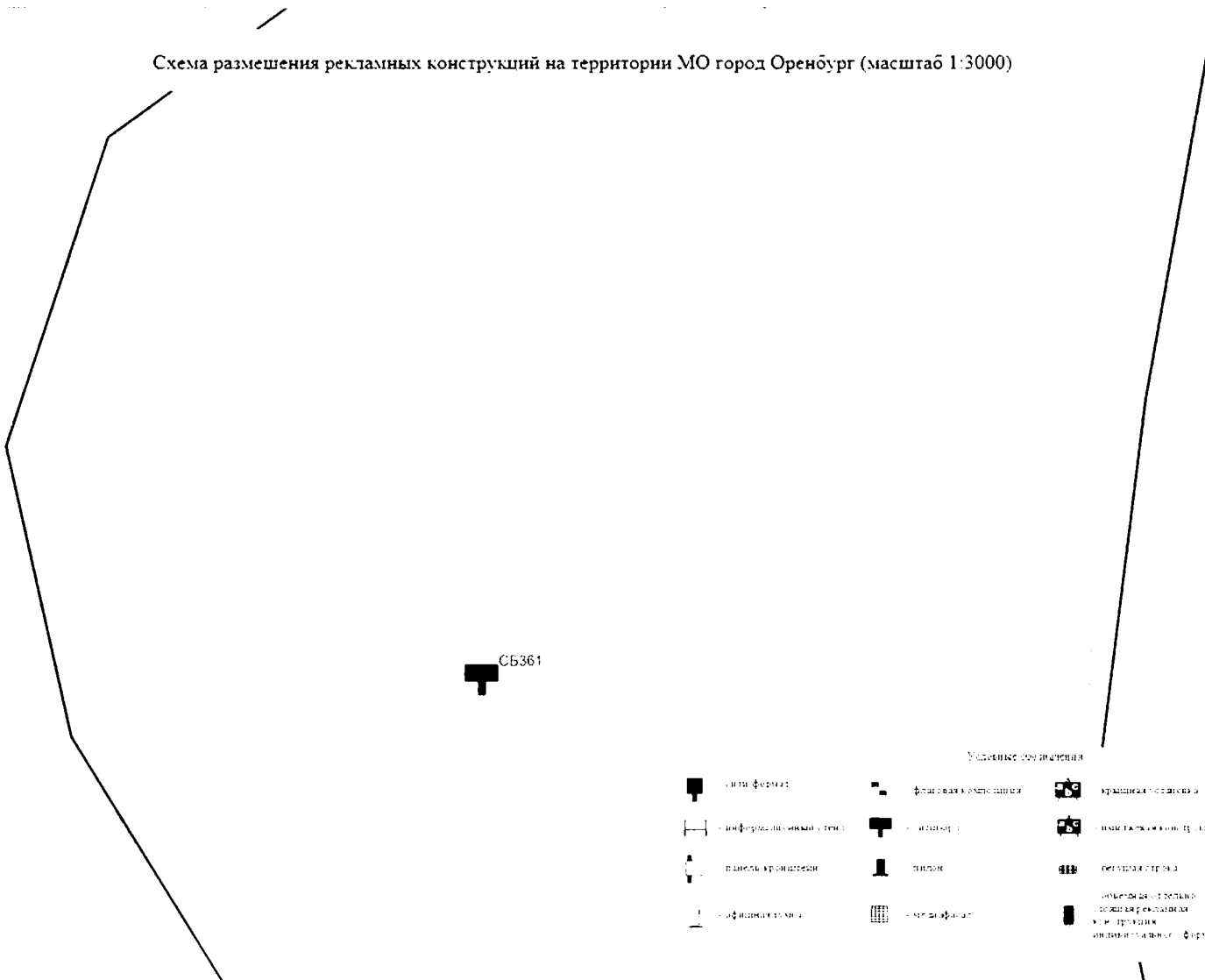
Схема размещения рекламных конструкций на территории МО город Оренбург (масштаб 1:3000)



Условные обозначения


	знак-ферма		флаговая конструкция		крупная реклама		знак на регулируемой высоте-ферма
	информационный знак		знак-панель		мелкая реклама		пролонгированный знак
	знак-кронштейн		знак		объемная реклама		
	официальный знак		знак-афиша		реклама на здании или здании		реклама

Схема размещения рекламных конструкций на территории МО город Оренбург (масштаб 1:3000)





4. Схема размещения рекламных конструкций на территории МО город Оренбург (масштаб 1:3000)



23

Схема размещения рекламных конструкций на территории МО город Оренбург (масштаб 1:3000)

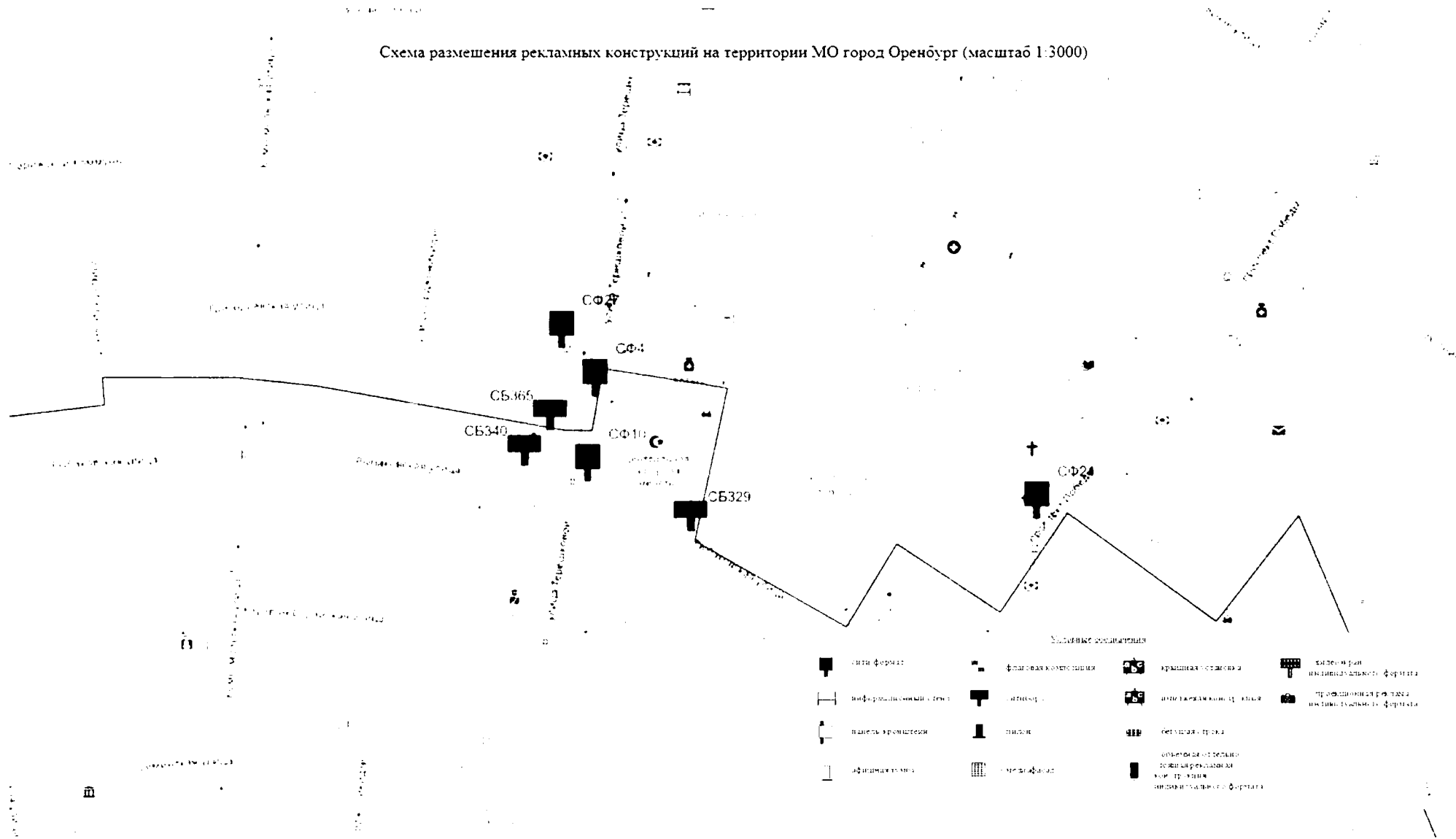




Схема размещения рекламных конструкций на территории МО город Оренбург (масштаб 1:3000)

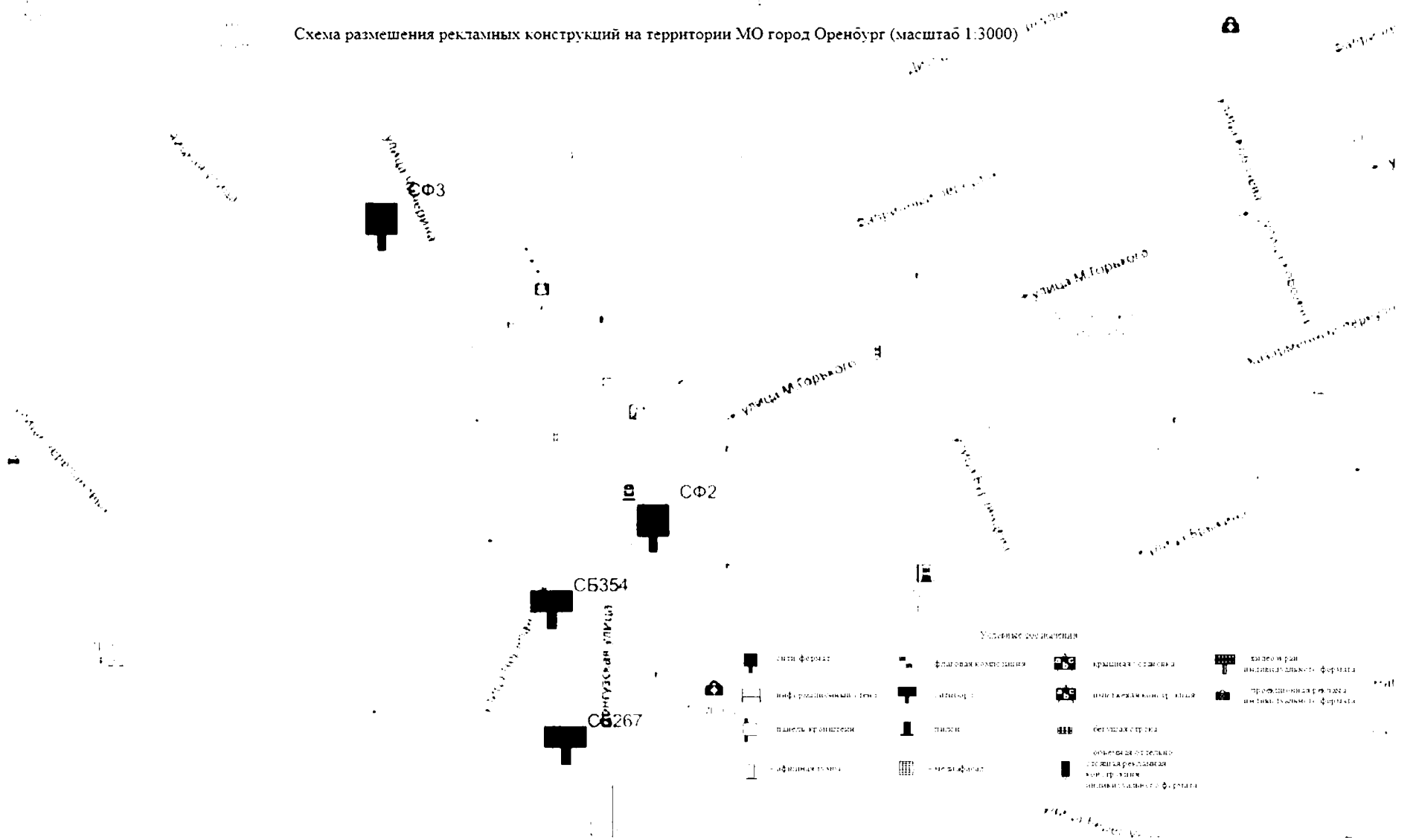


Схема размещения рекламных конструкций на территории МО город Оренбург (масштаб 1:3000)



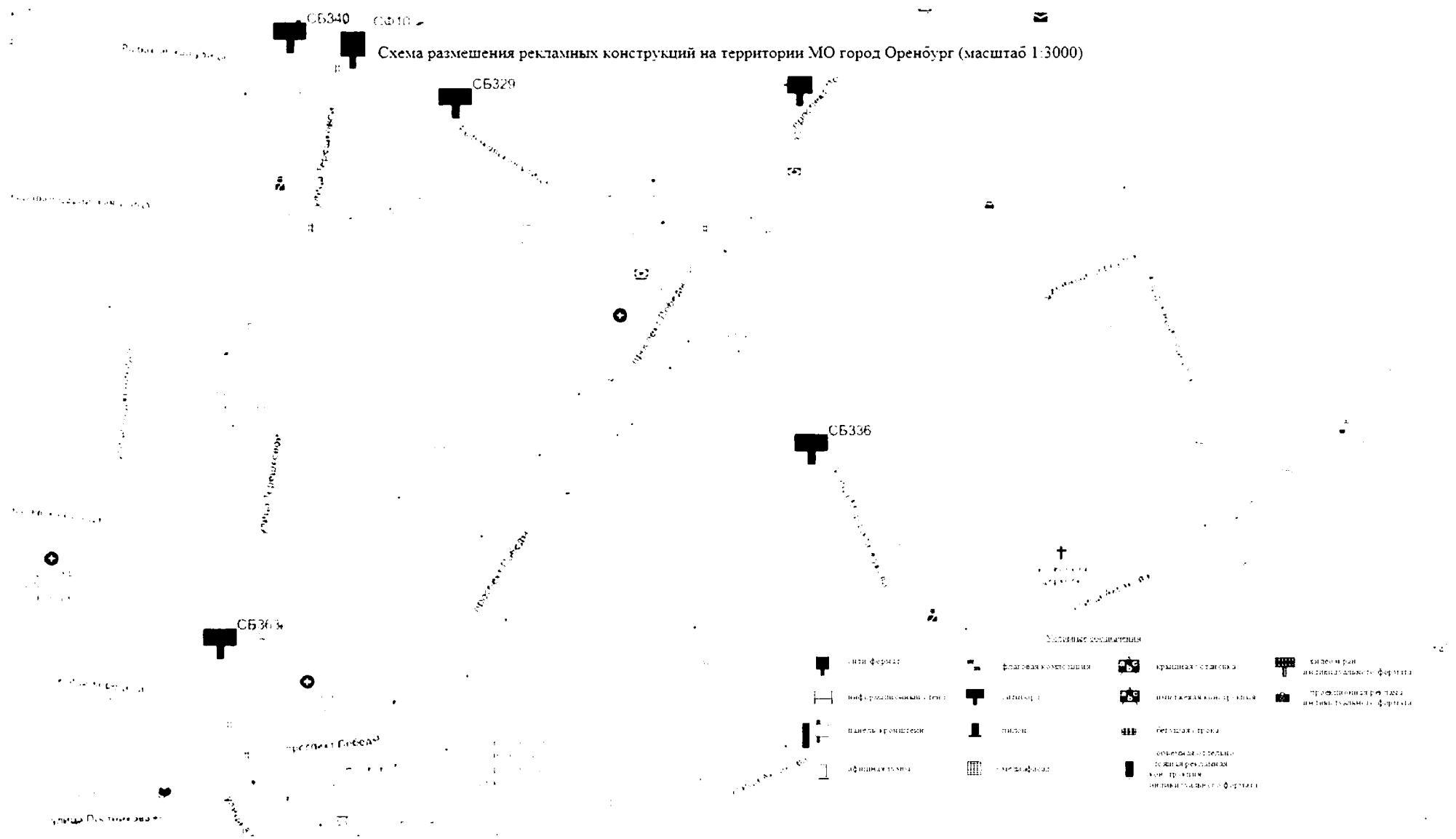




Схема размещения рекламных конструкций на территории МО город Оренбург (масштаб 1:3000)

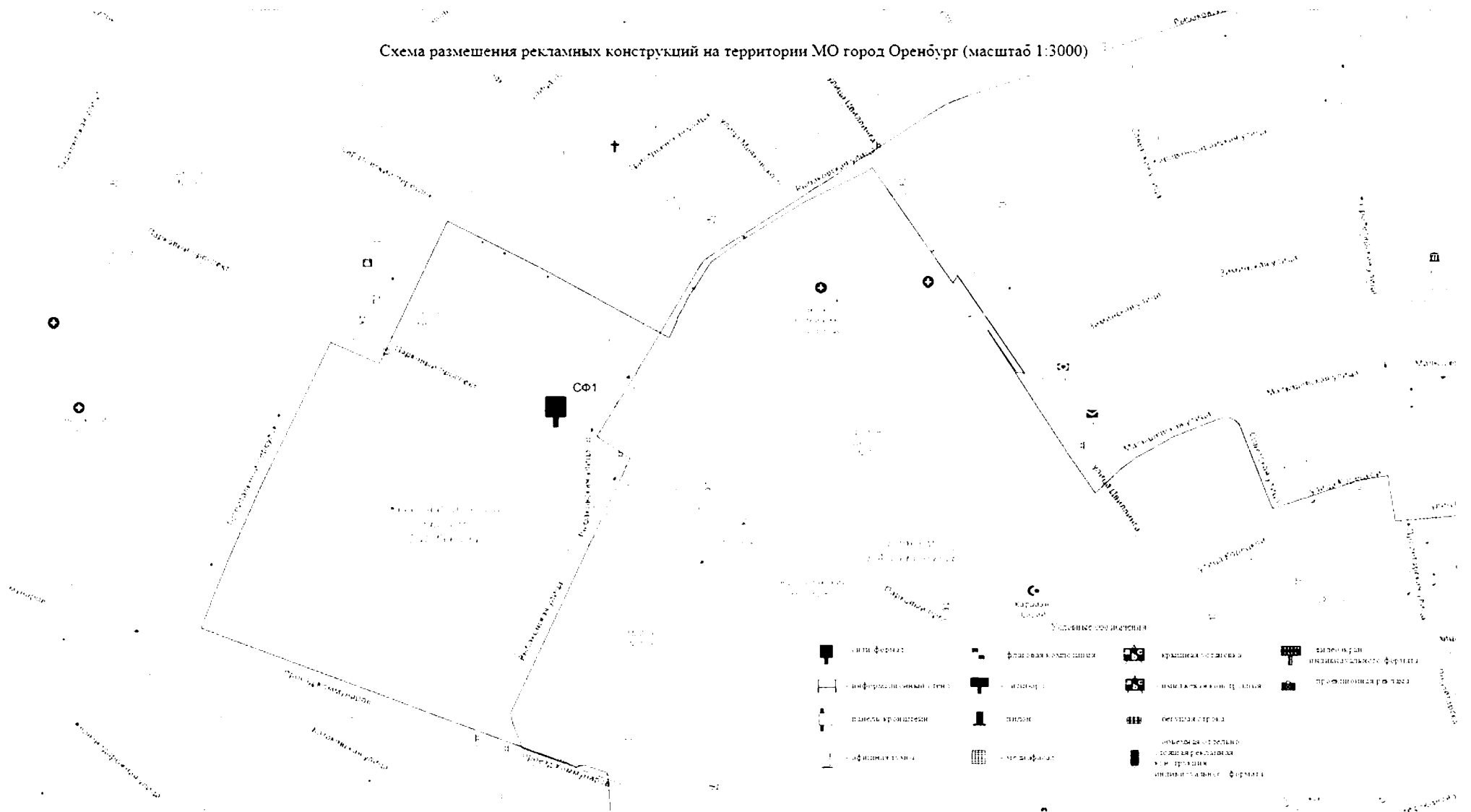


Схема размещения рекламных конструкций на территории МО город Оренбург (масштаб 1:3000)

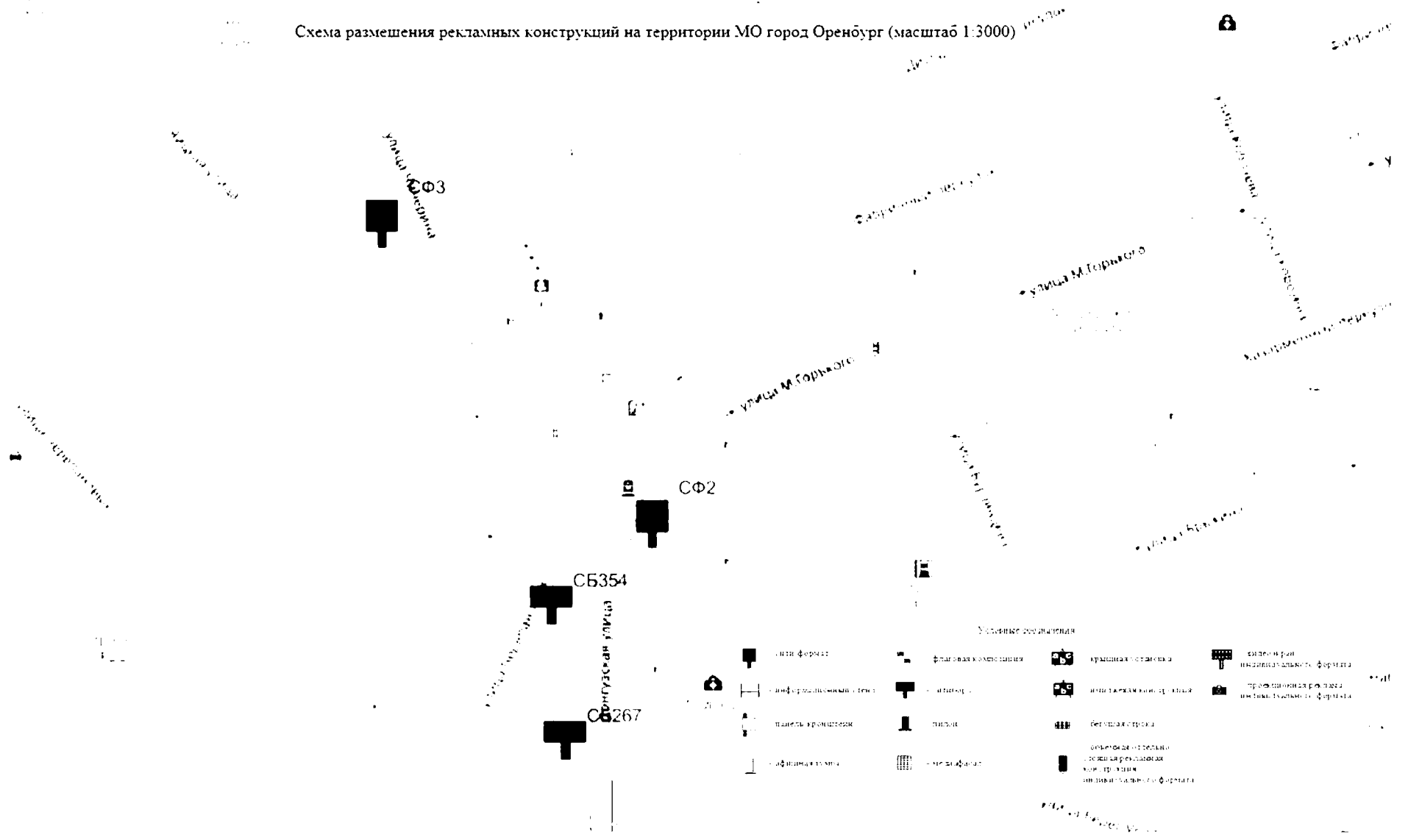








Схема размещения рекламных конструкций на территории МО город Оренбург (масштаб 1:3000)

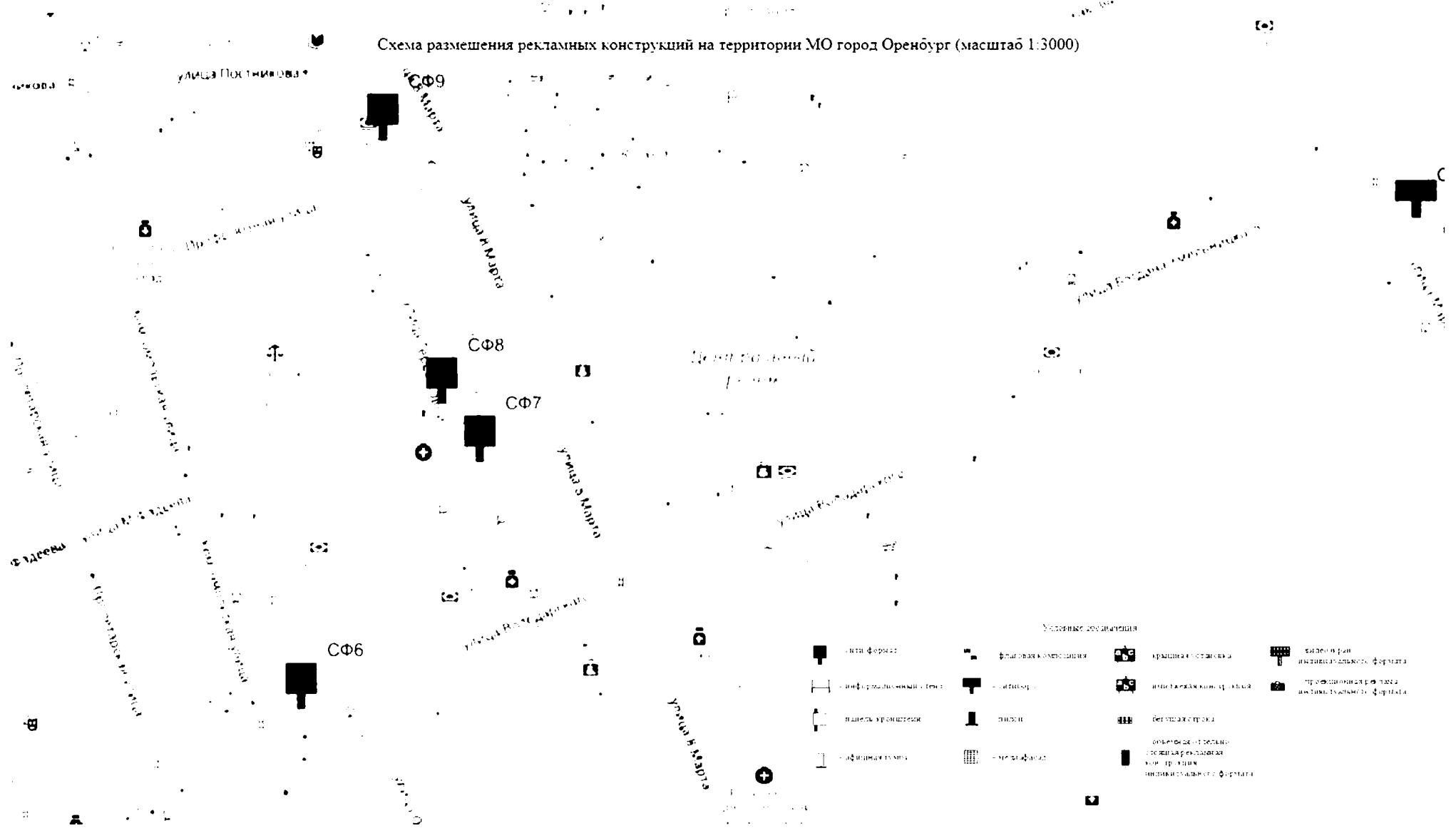


Схема размещения рекламных конструкций на территории МО город Оренбург (масштаб 1:3000)

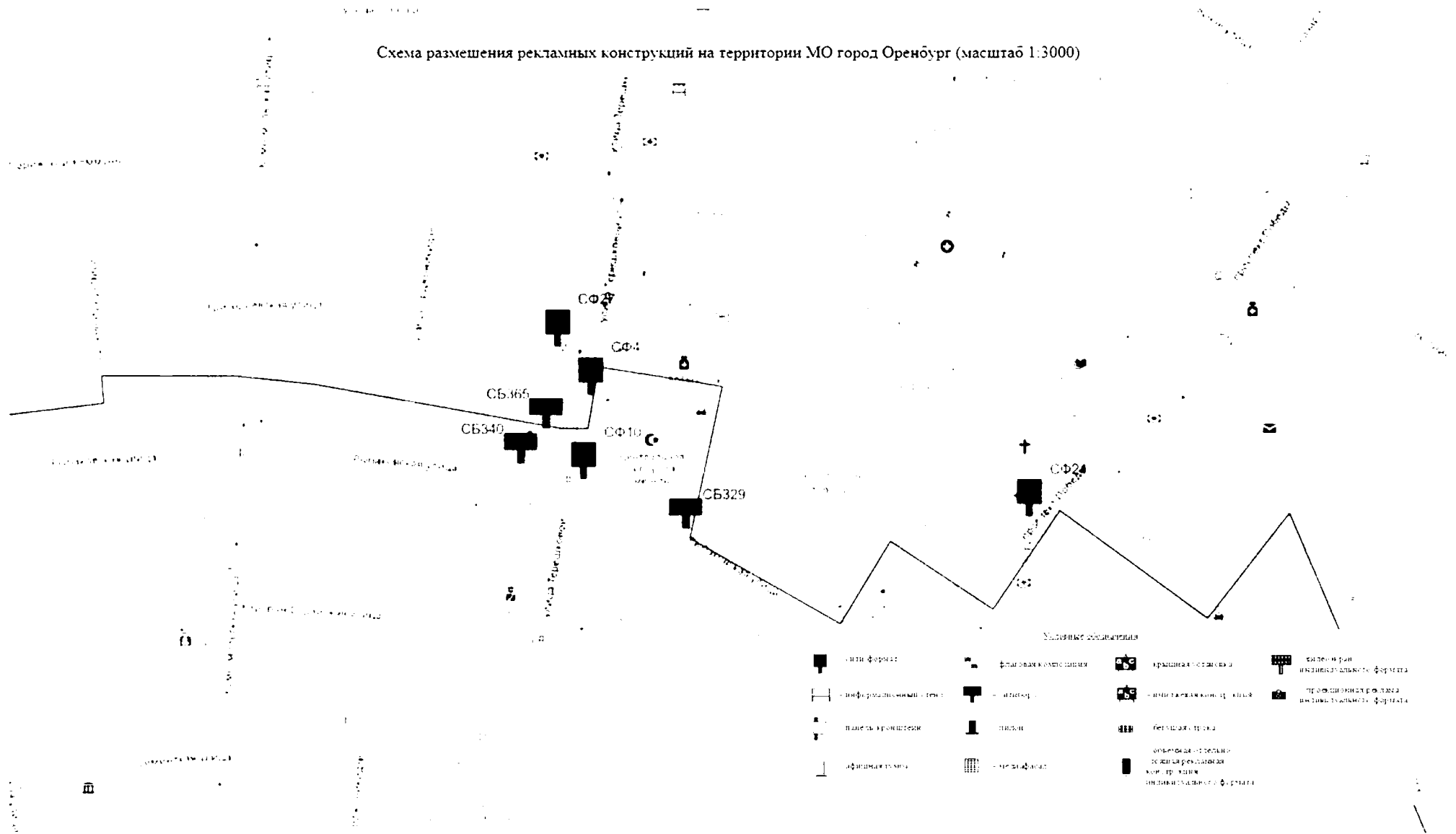


Схема размещения рекламных конструкций на территории МО город Оренбург (масштаб 1:3000)

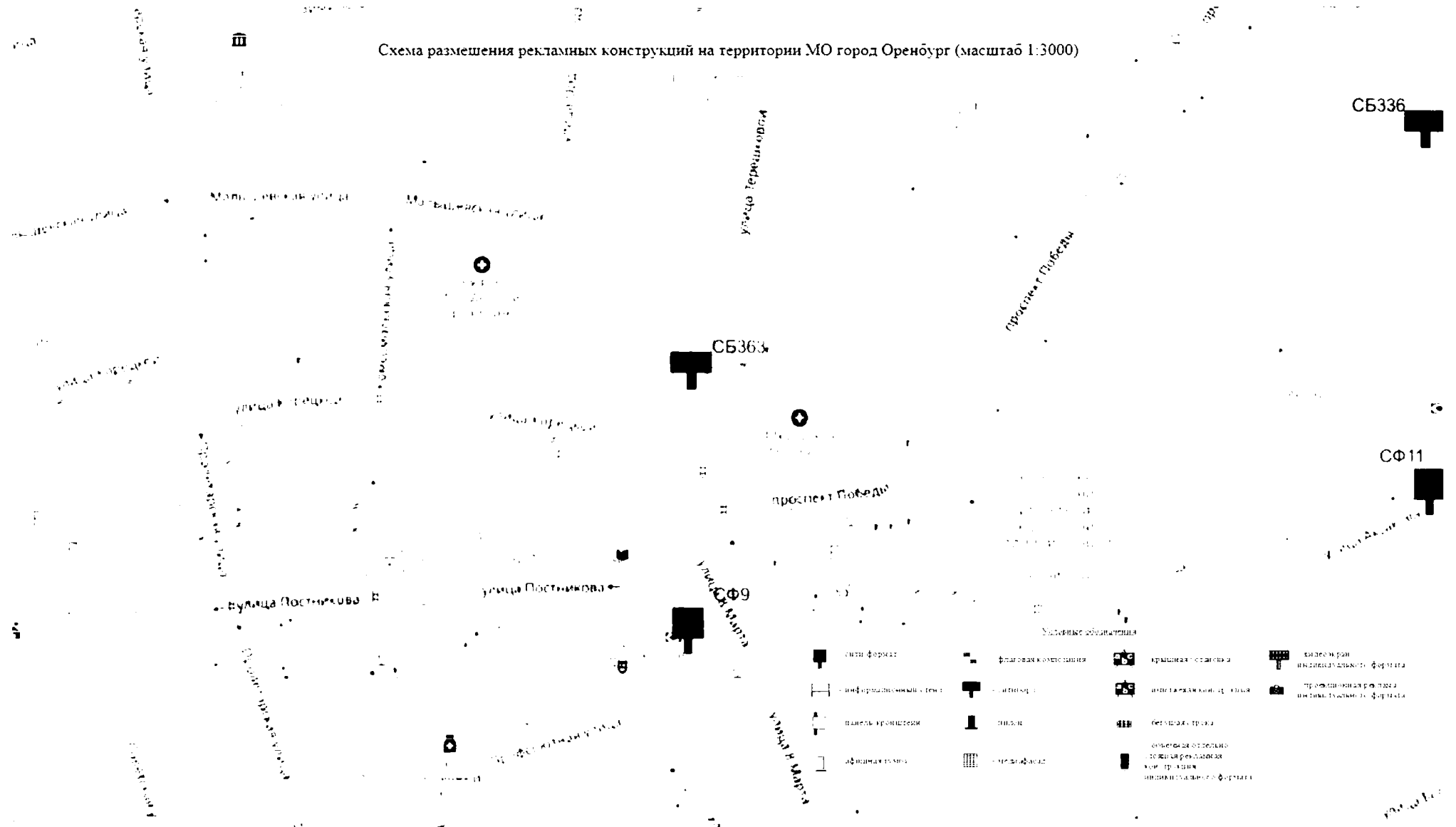




Схема размещения рекламных конструкций на территории МО город Оренбург (масштаб 1:3000)

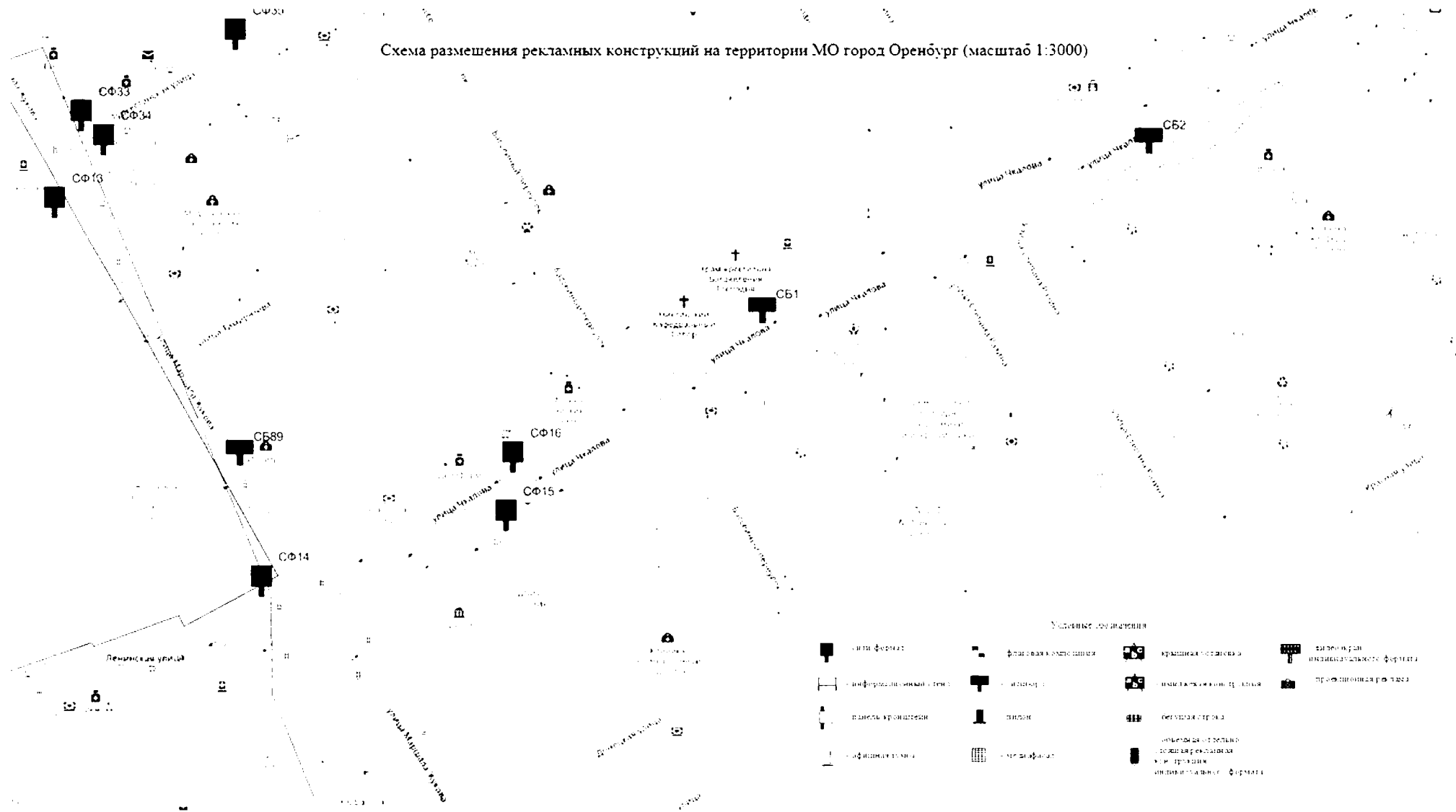
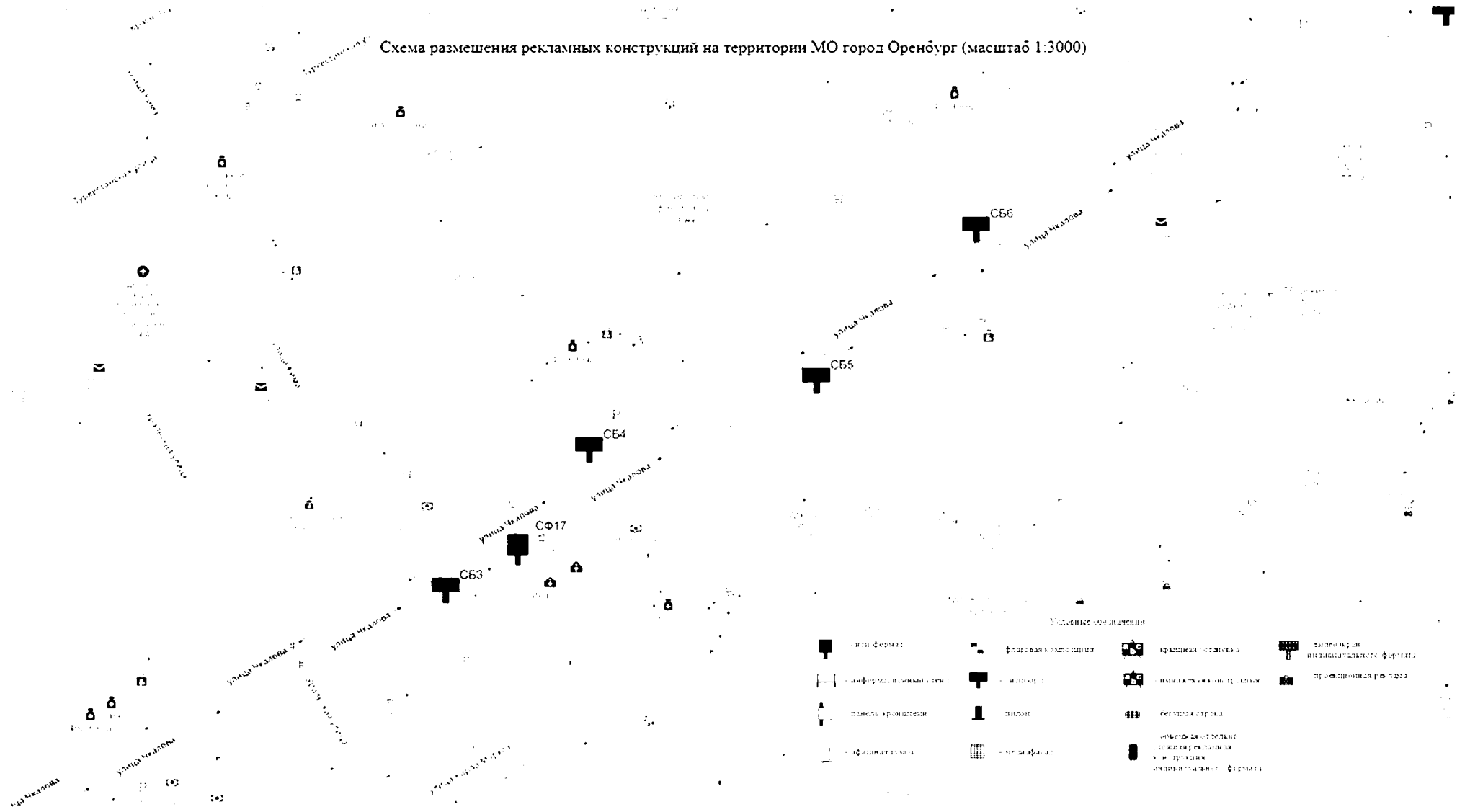



Схема размещения рекламных конструкций на территории МО город Оренбург (масштаб 1:3000)





СБ97  
**Схема размещения рекламных конструкций на территории МО город Оренбург (масштаб 1:3000)**



**Условные обозначения**

— рекламная конструкция	— рекламная конструкция	— рекламная конструкция	— рекламная конструкция
— информационный знак	— знак	— рекламная конструкция	— рекламная конструкция
— рекламная конструкция	— знак	— рекламная конструкция	— рекламная конструкция
— рекламная конструкция	— знак	— рекламная конструкция	— рекламная конструкция



Схема размещения рекламных конструкций на территории МО город Оренбург (масштаб 1:3000)

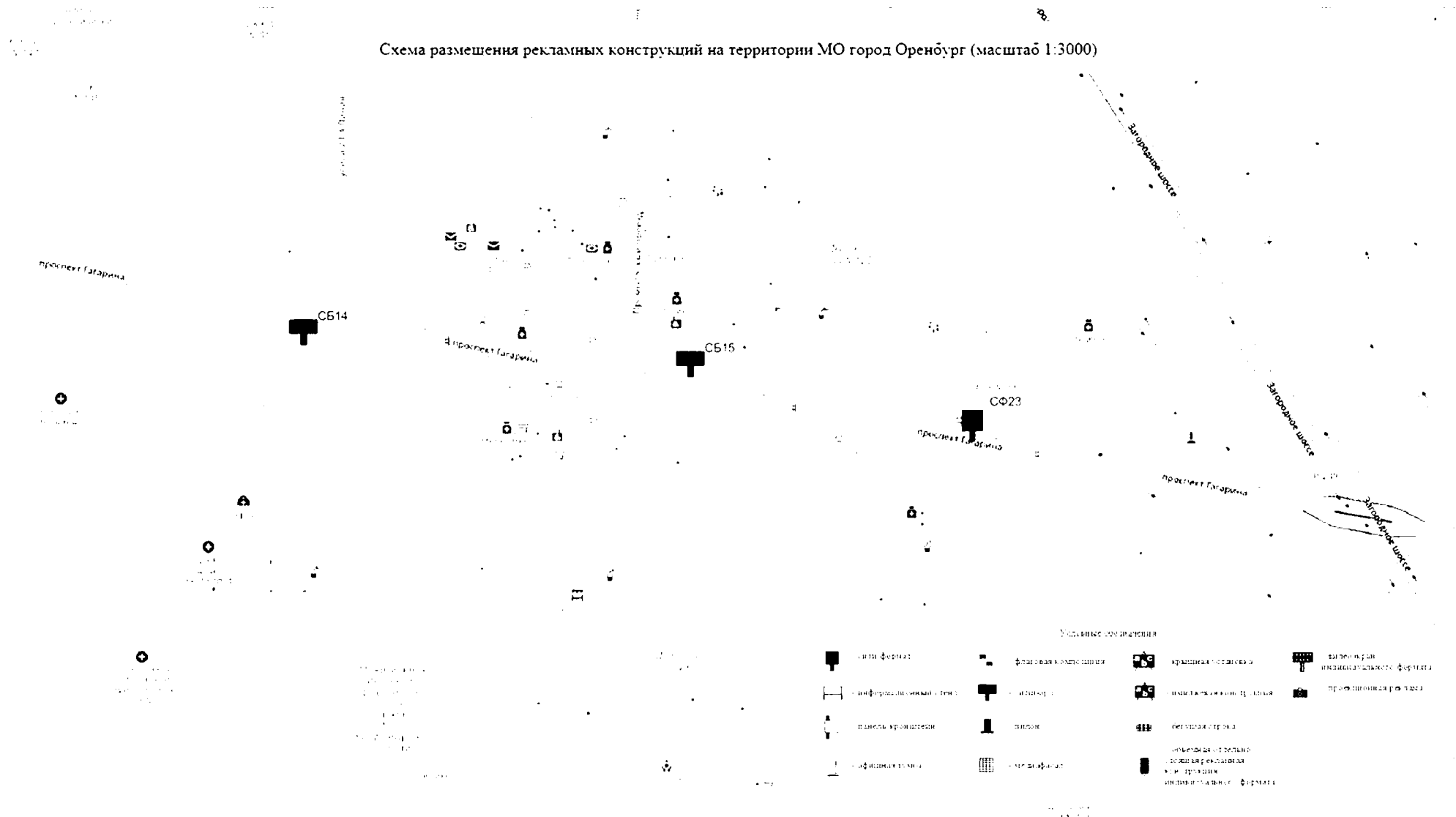
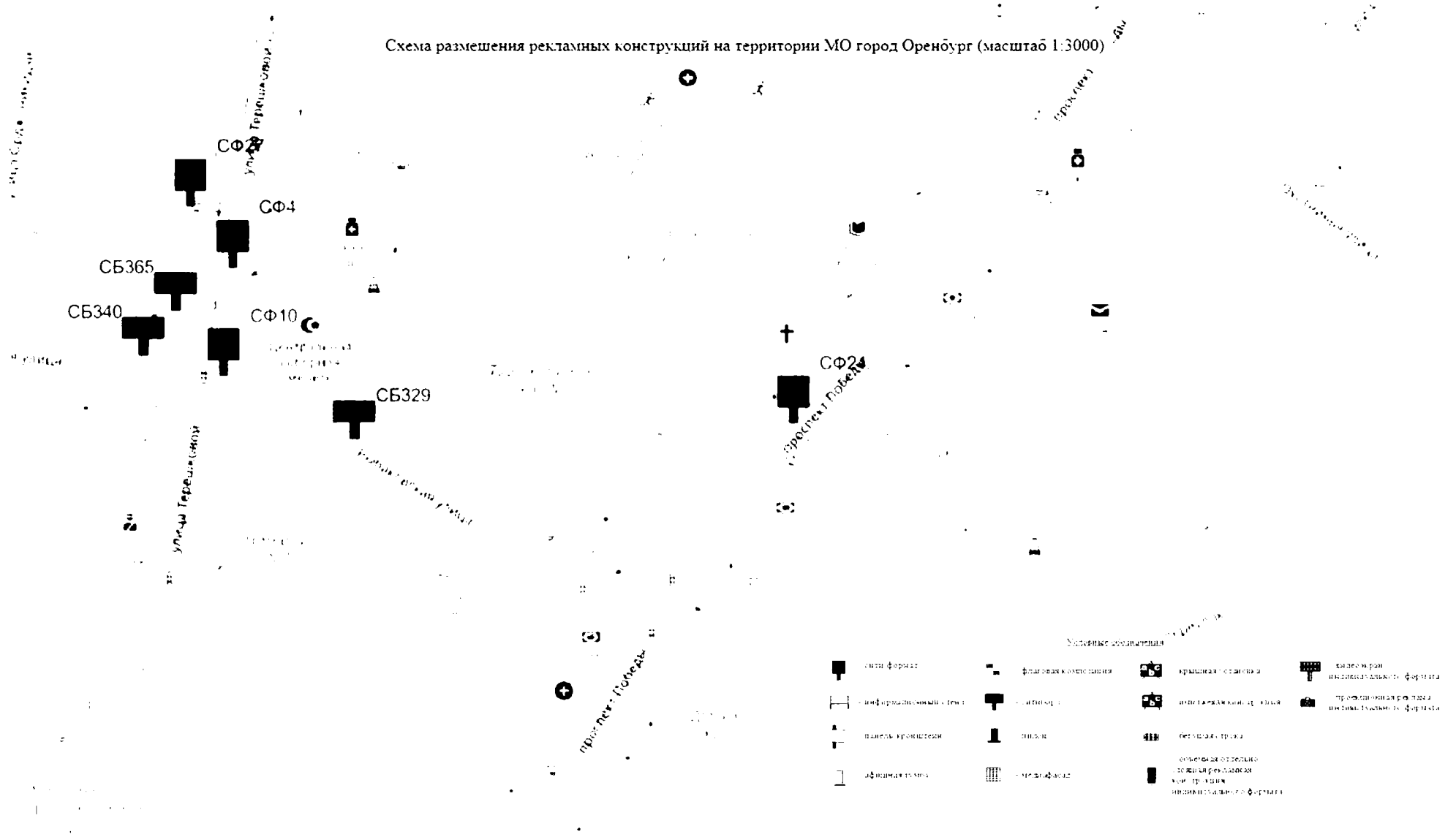


Схема размещения рекламных конструкций на территории МО город Оренбург (масштаб 1:3000)



Условные обозначения

- |         |         |         |         |
|---------|---------|---------|---------|
| билборд | билборд | билборд | билборд |
| билборд | билборд | билборд | билборд |
| билборд | билборд | билборд | билборд |
| билборд | билборд | билборд | билборд |

Схема размещения рекламных конструкций на территории МО город Оренбург (масштаб 1:3000)

№ 15.06.14

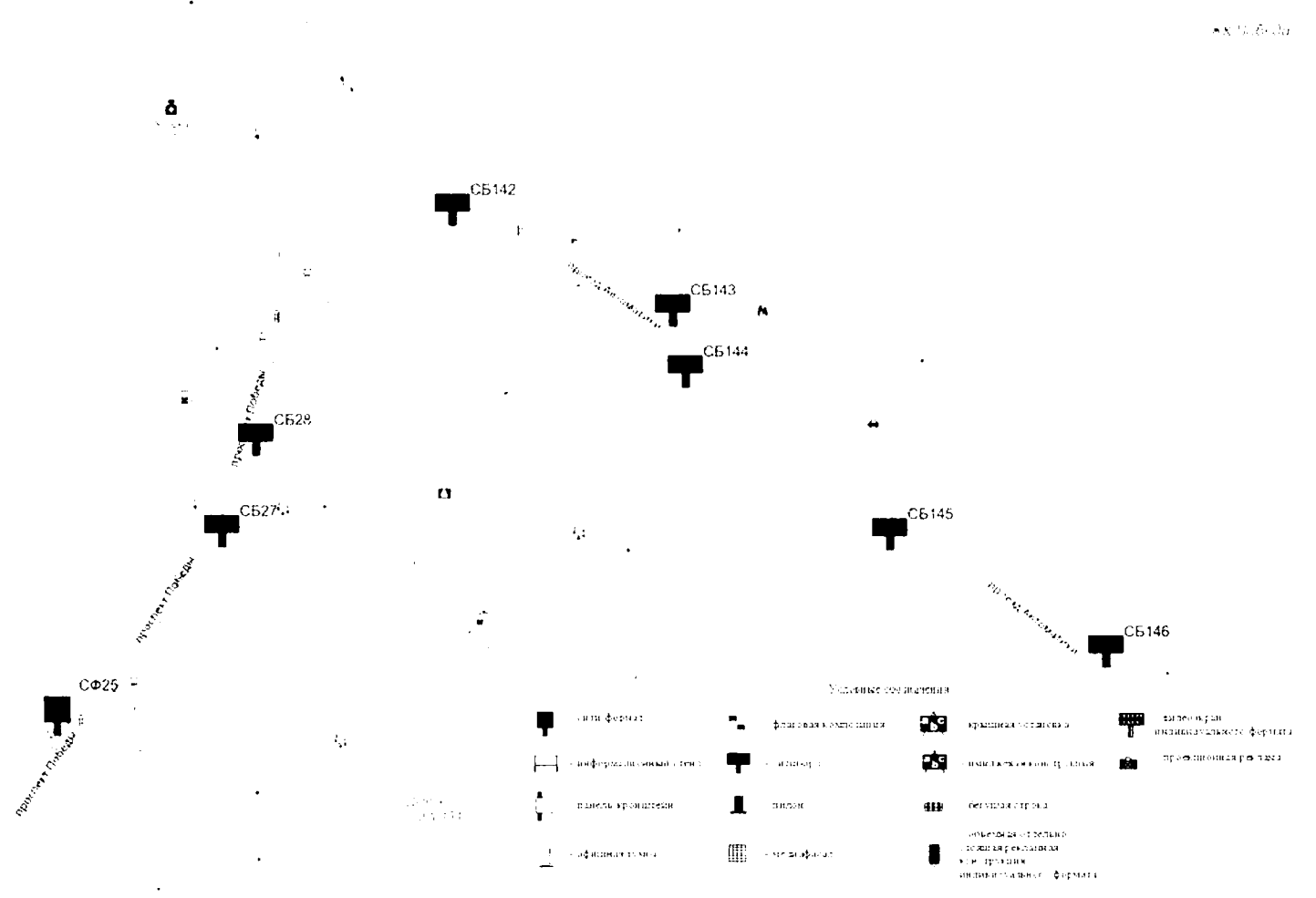


Схема размещения рекламных конструкций на территории МО город Оренбург (масштаб 1:3000)

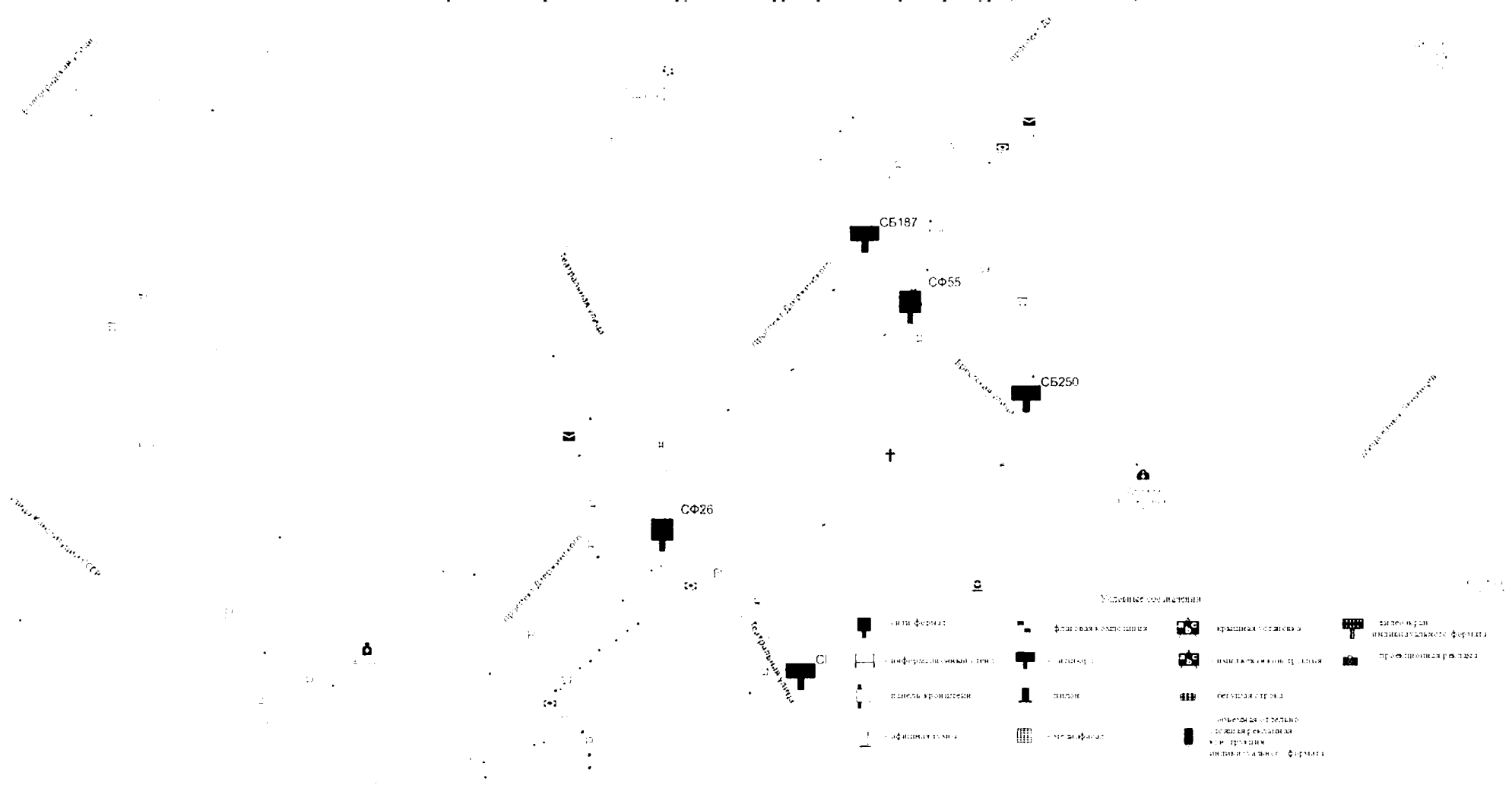


Схема размещения рекламных конструкций на территории МО город Оренбург (масштаб 1:3000)

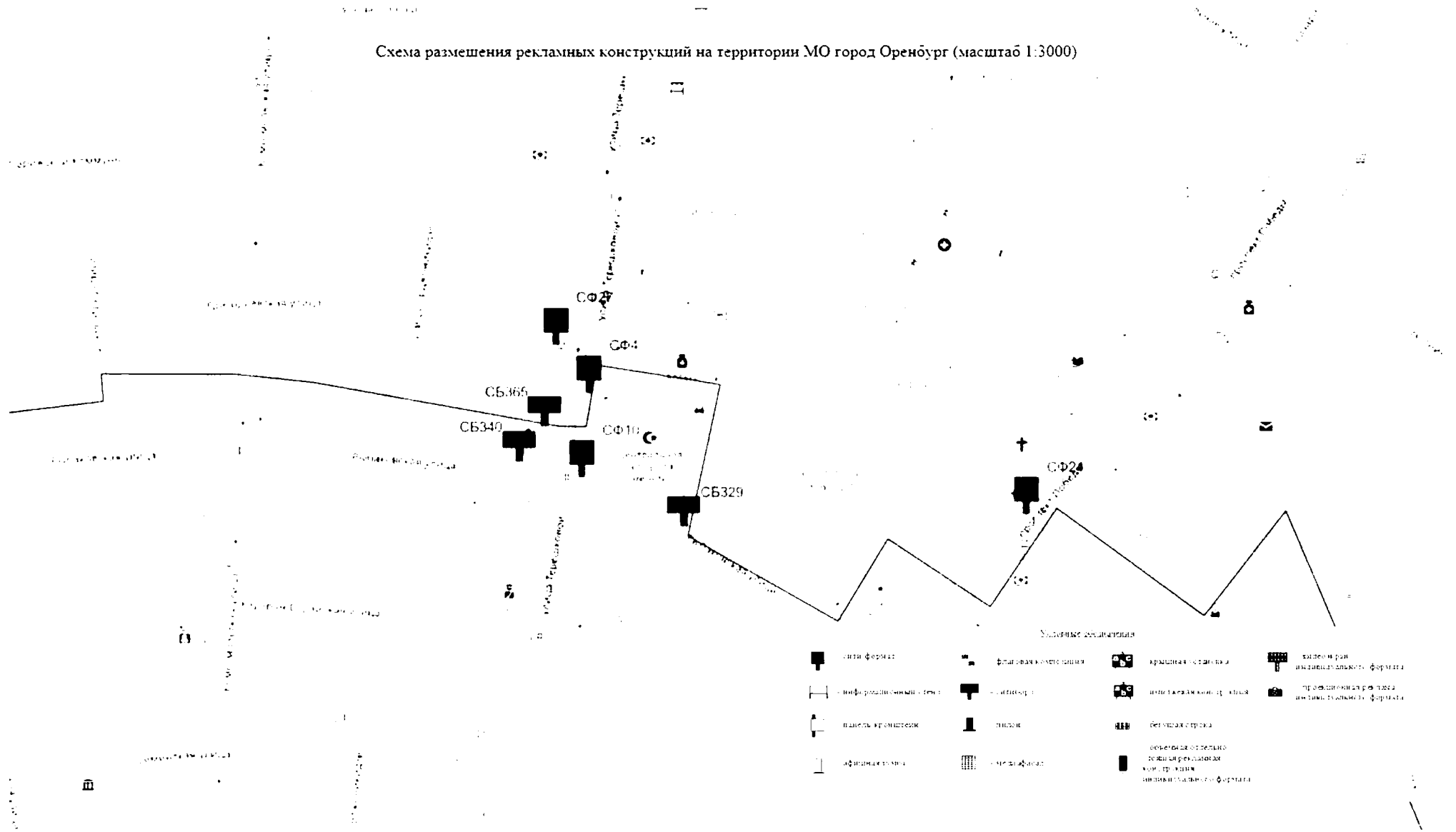




Схема размещения рекламных конструкций на территории МО город Оренбург (масштаб 1:3000)

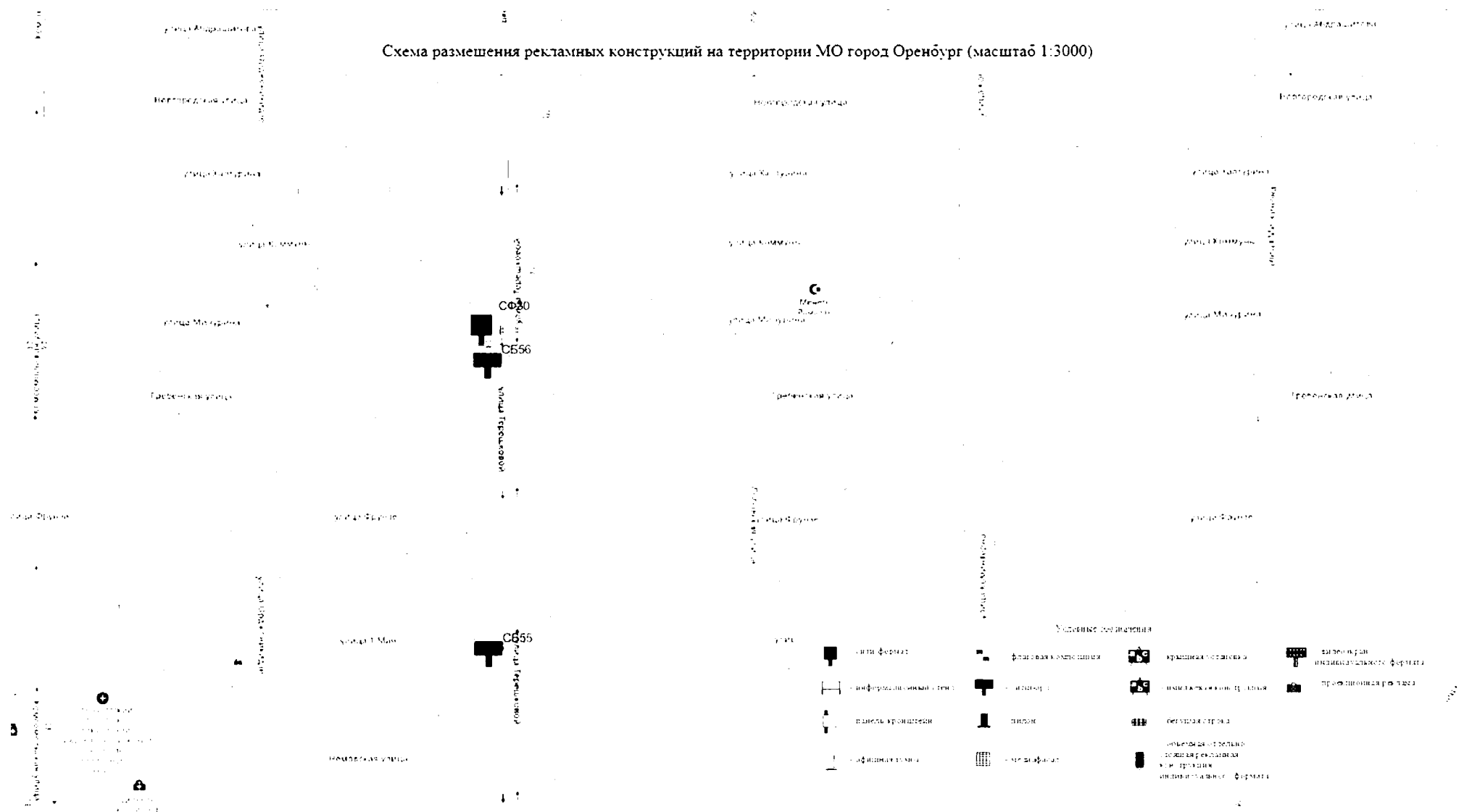


Схема размещения рекламных конструкций на территории МО город Оренбург (масштаб 1:3000)






Схема размещения рекламных конструкций на территории МО город Оренбург (масштаб 1:30000)

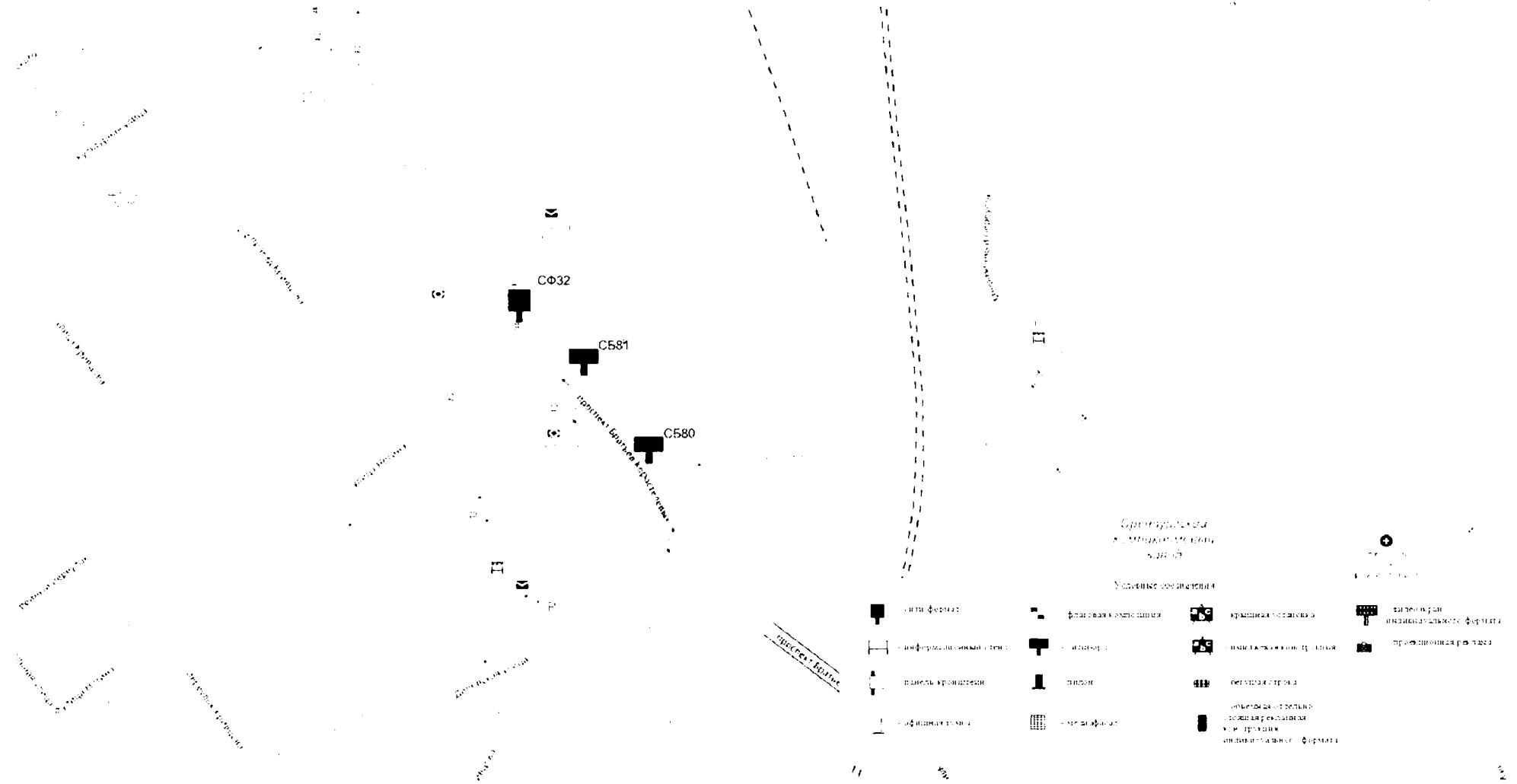


Схема размещения рекламных конструкций на территории МО город Оренбург (масштаб 1:3000)

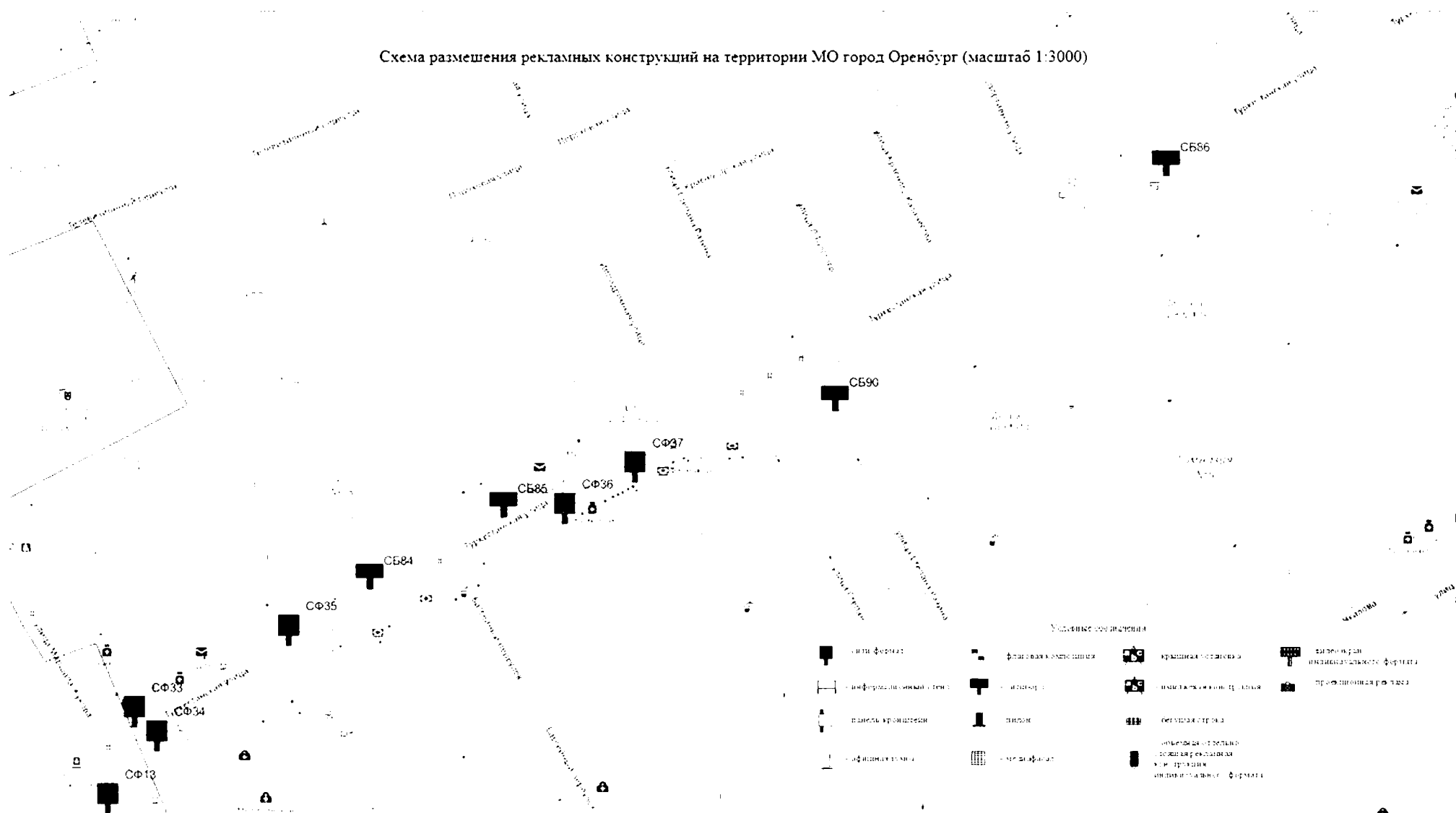


Схема размещения рекламных конструкций на территории МО город Оренбург (масштаб 1:30000)









Схема размещения рекламных конструкций на территории МО город Оренбург (масштаб 1:3000)



Условные обозначения


Схема размещения рекламных конструкций на территории МО город Оренбург (масштаб 1:3000)

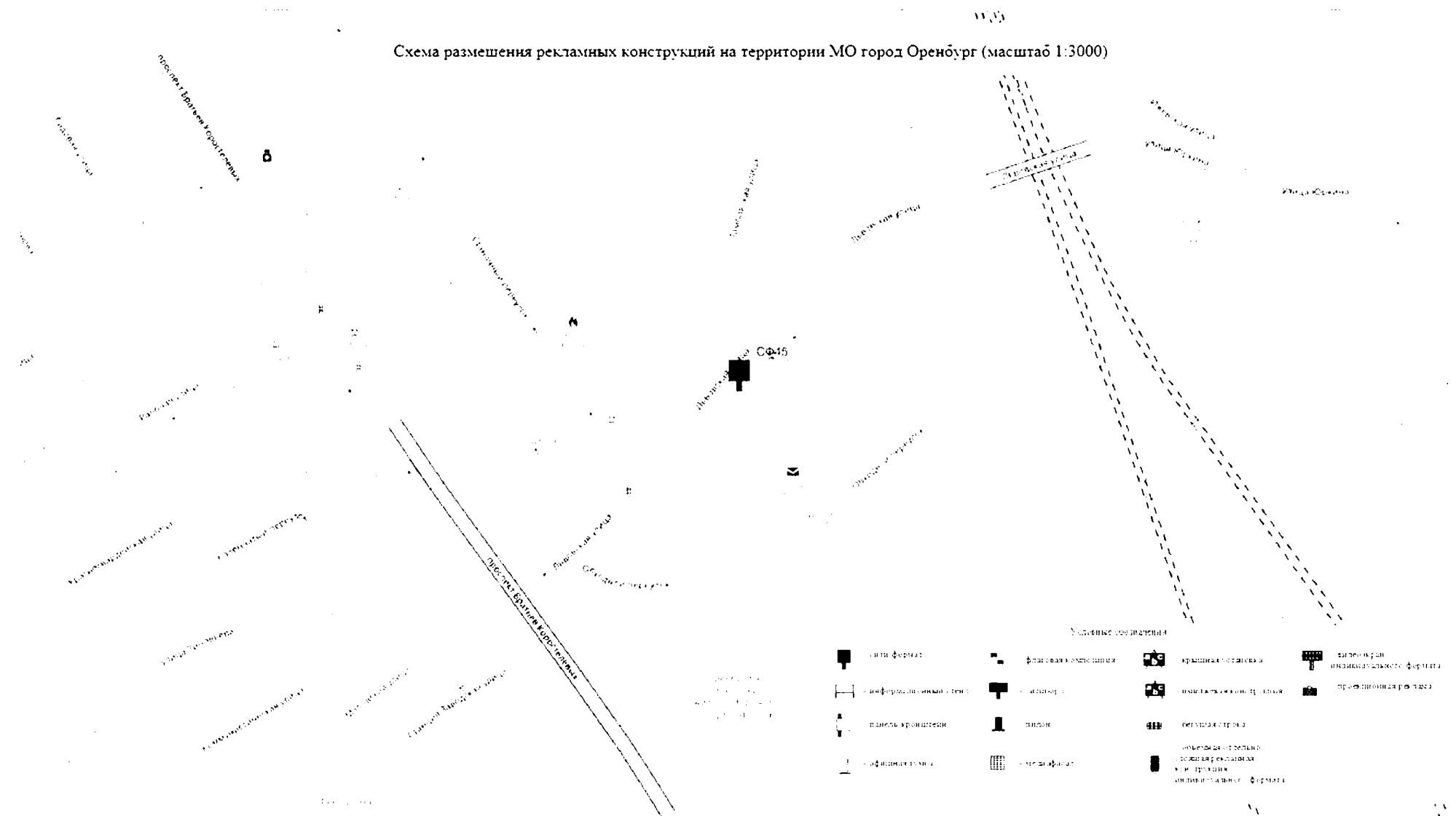
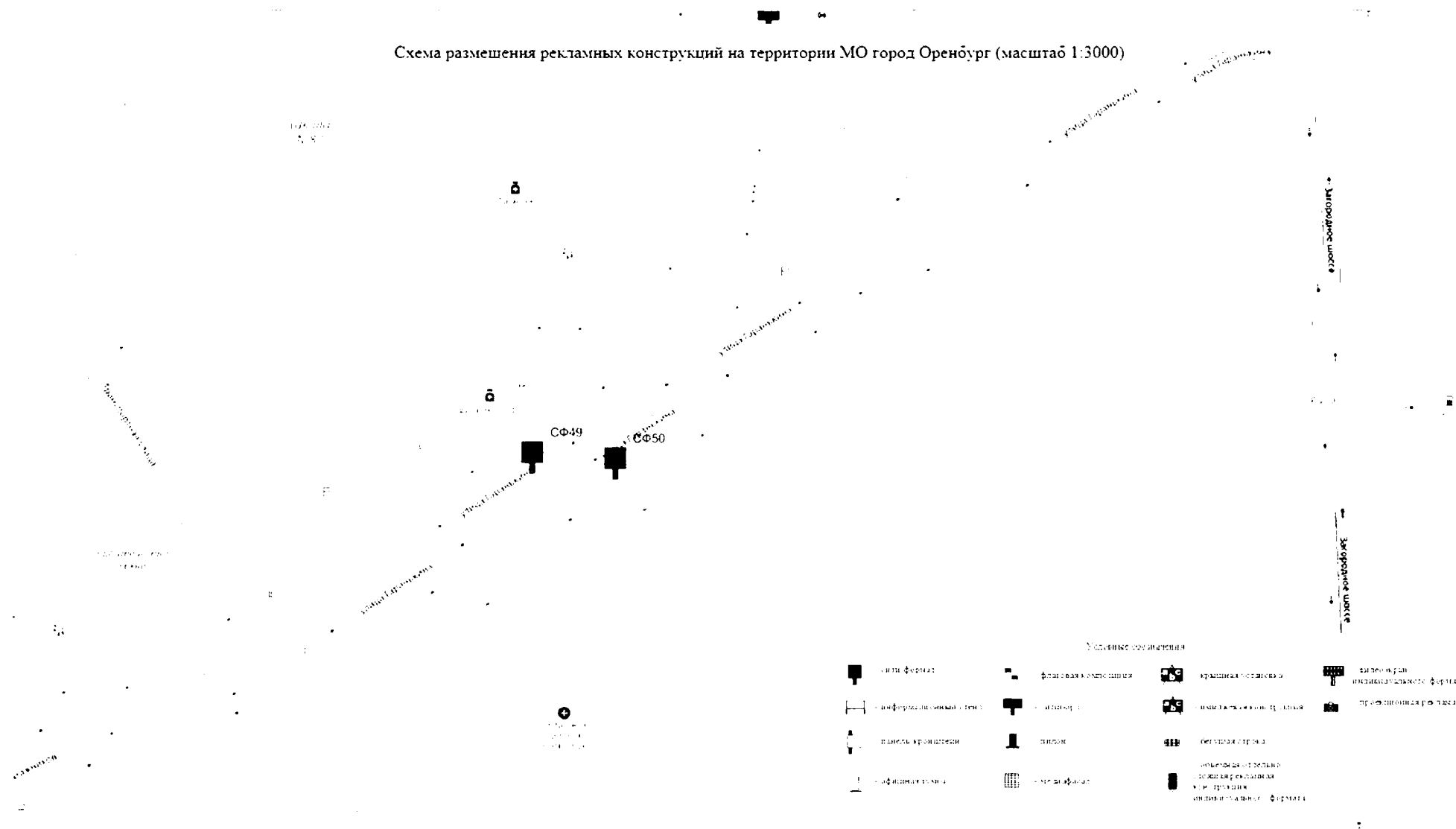






Схема размещения рекламных конструкций на территории МО город Оренбург (масштаб 1:3000)



- Условные обозначения
- |                                 |                |                     |                             |
|---------------------------------|----------------|---------------------|-----------------------------|
| билборд                         | фотокиоск      | креативная постерка | велосипедная парковка       |
| информационный экран            | баннер         | интерактивный киоск | пропорциональный билборд    |
| остановка городского транспорта | знак           | светящийся ящик     | светящийся ящик с логотипом |
| официальное объявление          | цифровой экран | билборд с логотипом |                             |

Схема размещения рекламных конструкций на территории МО город Оренбург (масштаб 1:30000)

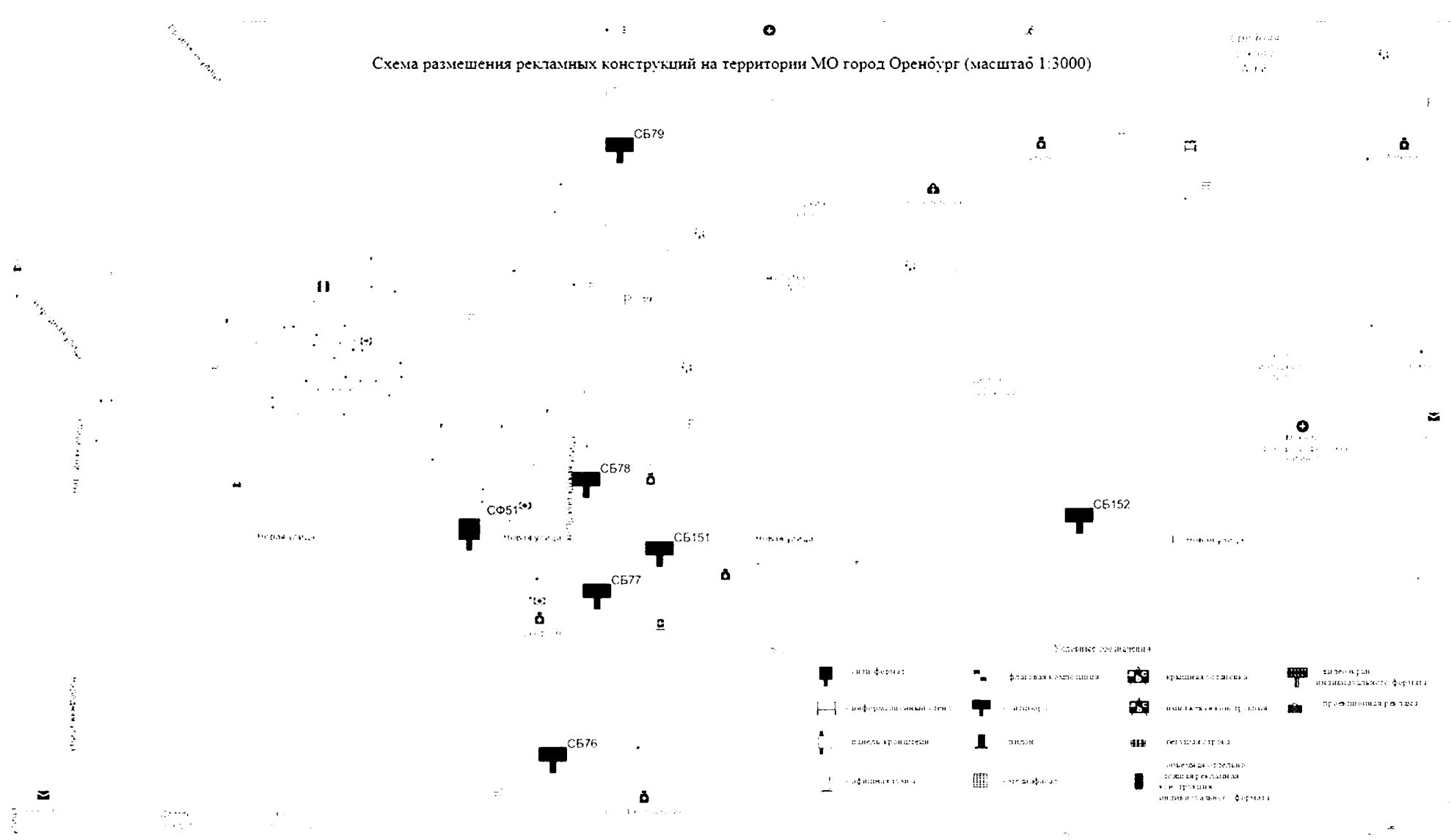






Схема размещения рекламных конструкций на территории МО город Оренбург (масштаб 1:3000)




Схема размещения рекламных конструкций на территории МО город Оренбург (масштаб 1:3000)

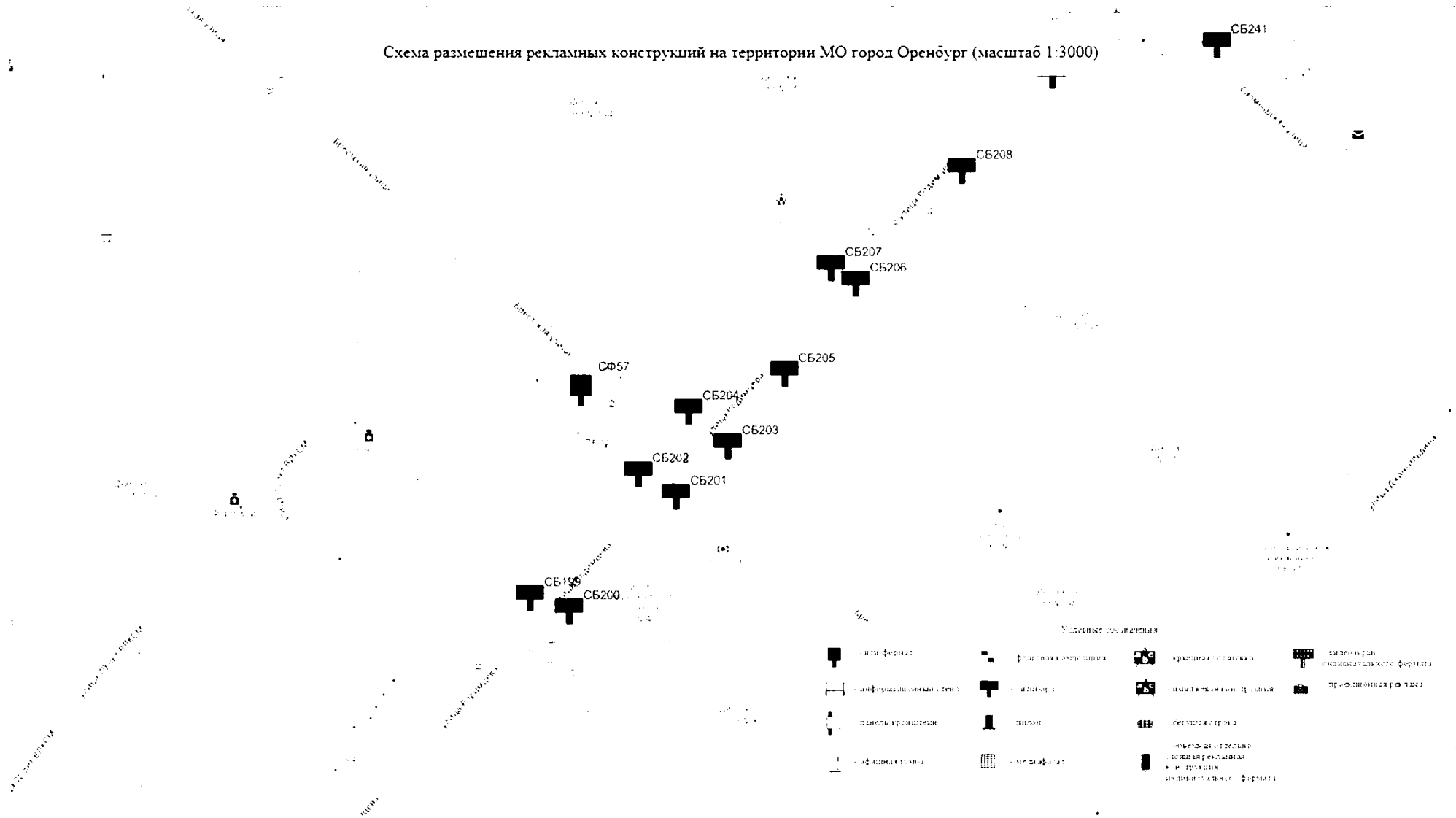




Схема размещения рекламных конструкций на территории МО город Оренбург (масштаб 1:3000)



Условные обозначения

- |  |                        |                          |  |
|--|------------------------|--------------------------|--|
| - указатель                            | - флаговая конструкция | - рекламная конструкция  | - указатель при организации территории |
| - информационный знак                  | - указатель            | - рекламная конструкция  | - информационная реклама               |
| - указатель при организации территории | - указатель            | - информационная реклама | - информационная реклама               |
| - указатель при организации территории | - указатель            | - информационная реклама | - информационная реклама               |
| - указатель при организации территории | - указатель            | - информационная реклама | - информационная реклама               |
| - указатель при организации территории | - указатель            | - информационная реклама | - информационная реклама               |
| - указатель при организации территории | - указатель            | - информационная реклама | - информационная реклама               |
| - указатель при организации территории | - указатель            | - информационная реклама | - информационная реклама               |
| - указатель при организации территории | - указатель            | - информационная реклама | - информационная реклама               |
| - указатель при организации территории | - указатель            | - информационная реклама | - информационная реклама               |

СФ59  
 Схема размещения рекламных конструкций на территории МО город Оренбург (масштаб 1:3000)



- Условные обозначения
- |                         |                         |                                     |                                   |
|-------------------------|-------------------------|-------------------------------------|-----------------------------------|
| - указатель             | - билборд               | - баннерная конструкция             | - указатель с логотипом           |
| - информационный стенд  | - указатель с логотипом | - баннерная конструкция с логотипом | - указатель с логотипом и текстом |
| - указатель с логотипом | - указатель с логотипом | - баннерная конструкция с логотипом | - указатель с логотипом и текстом |
| - указатель с логотипом | - указатель с логотипом | - баннерная конструкция с логотипом | - указатель с логотипом и текстом |





Схема размещения рекламных конструкций на территории МО город Оренбург (масштаб 1:3000)




Схема размещения рекламных конструкций на территории МО город Оренбург (масштаб 1:3000)




Схема размещения рекламных конструкций на территории МО город Оренбург (масштаб 1:3000)




Схема размещения рекламных конструкций на территории МО город Оренбург (масштаб 1:3000)

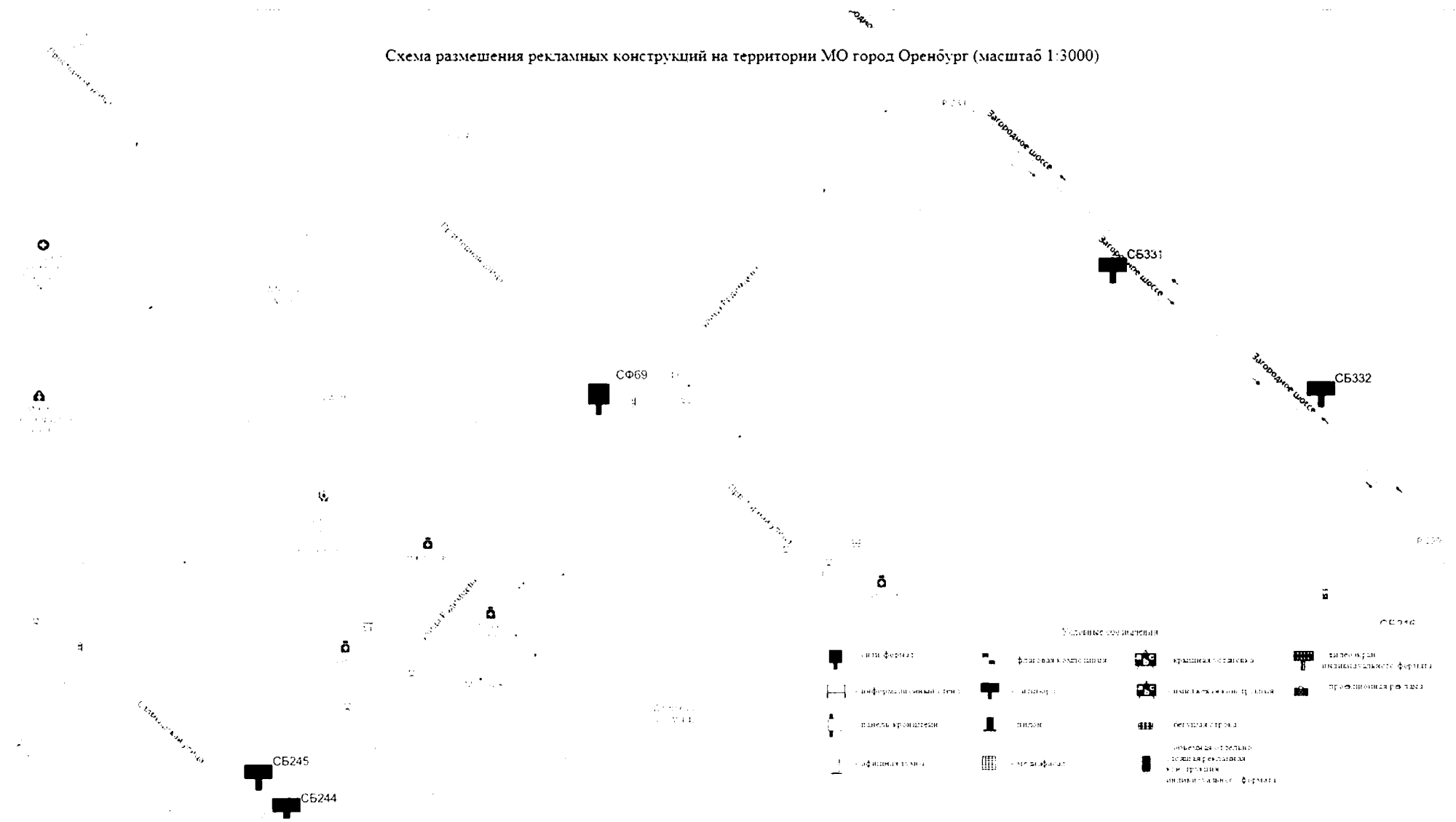




Схема размещения рекламных конструкций на территории МО город Оренбург (масштаб 1:3000)

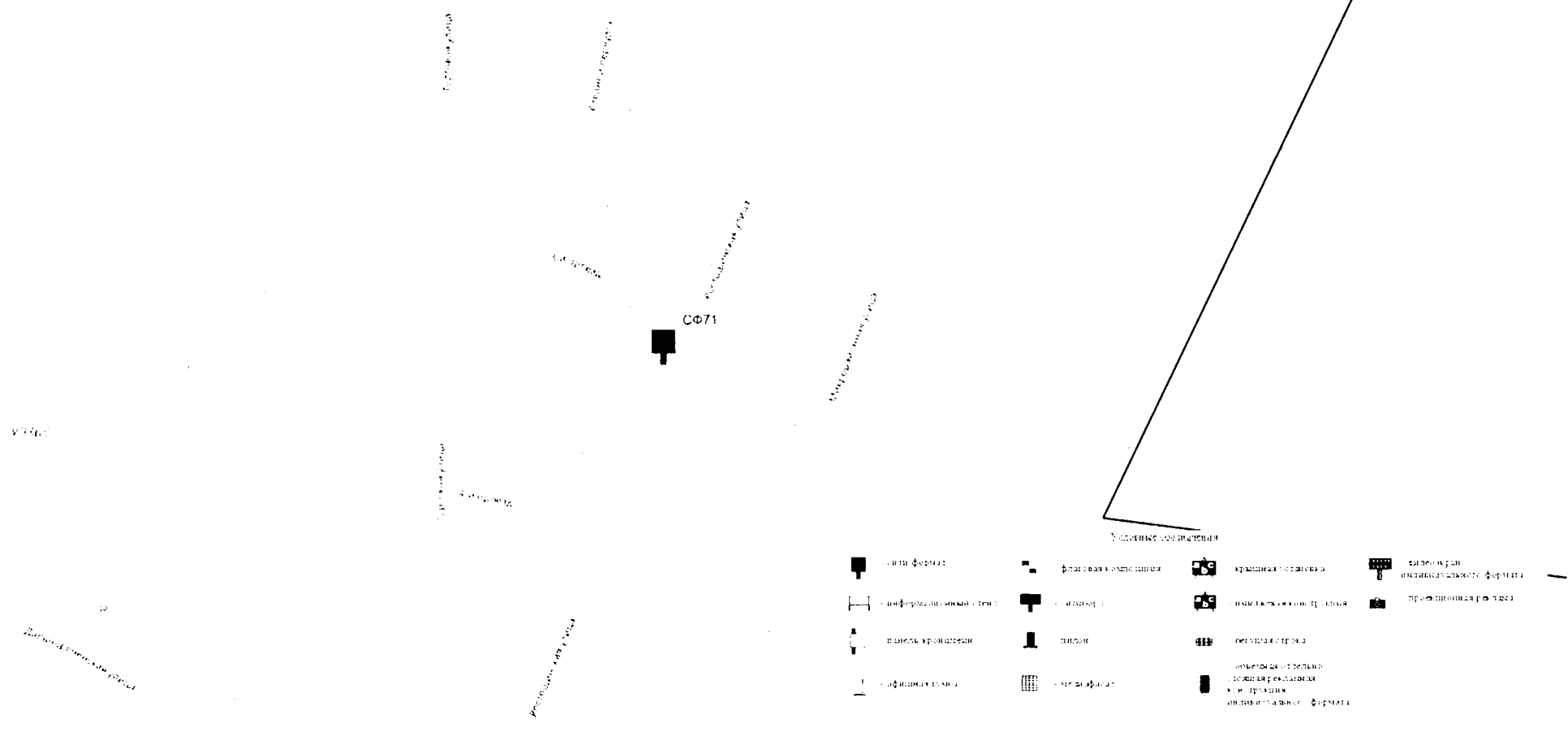


Схема размещения рекламных конструкций на территории МО город Оренбург (масштаб 1:3000)

Территория застройки

Парковая зона

СФ72

СФ72  
СФ72

Условные обозначения















- |  |   |   |  |
|--|---|---|--|
|  - сайт формата         |  - плоская конструкция |  - крышные конструкции   |  - вывески на объектах недвижимости формата |
|  - информационные столы |  - на стенах           |  - вывески на вывесках   |  - пролонгация рекламы                      |
|  - вывески на столбах   |  - на стенах           |  - сетчатые экраны   |  |
|  - рекламные столбы     |  - медиа-фасады        |  - вывески на зданиях с вывесками на объектах недвижимости формата |  |



Схема размещения рекламных конструкций на территории МО город Оренбург (масштаб 1:3000)

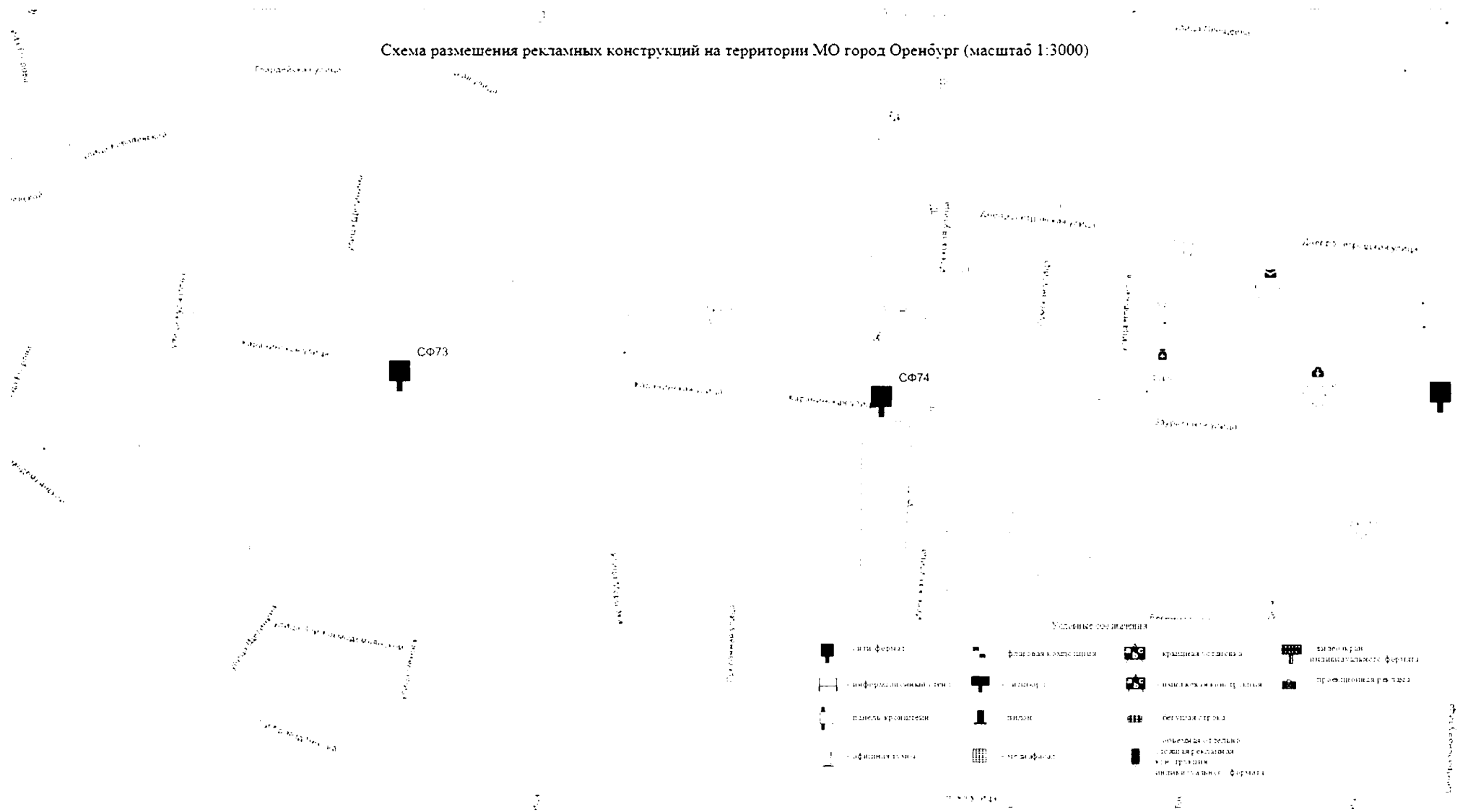


Схема размещения рекламных конструкций на территории МО город Оренбург (масштаб 1:30000)




Схема размещения рекламных конструкций на территории МО город Оренбург (масштаб 1:3000)

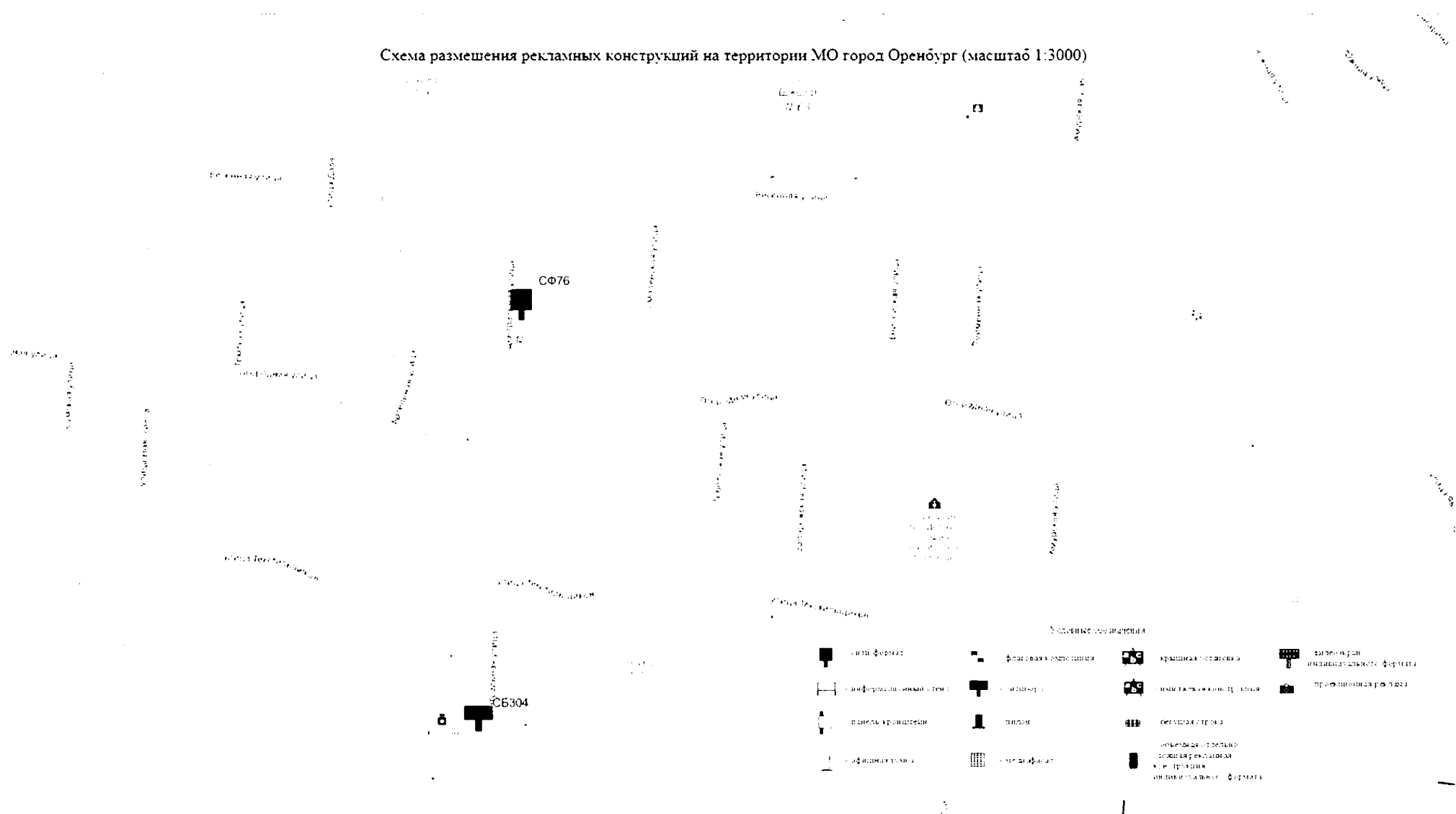
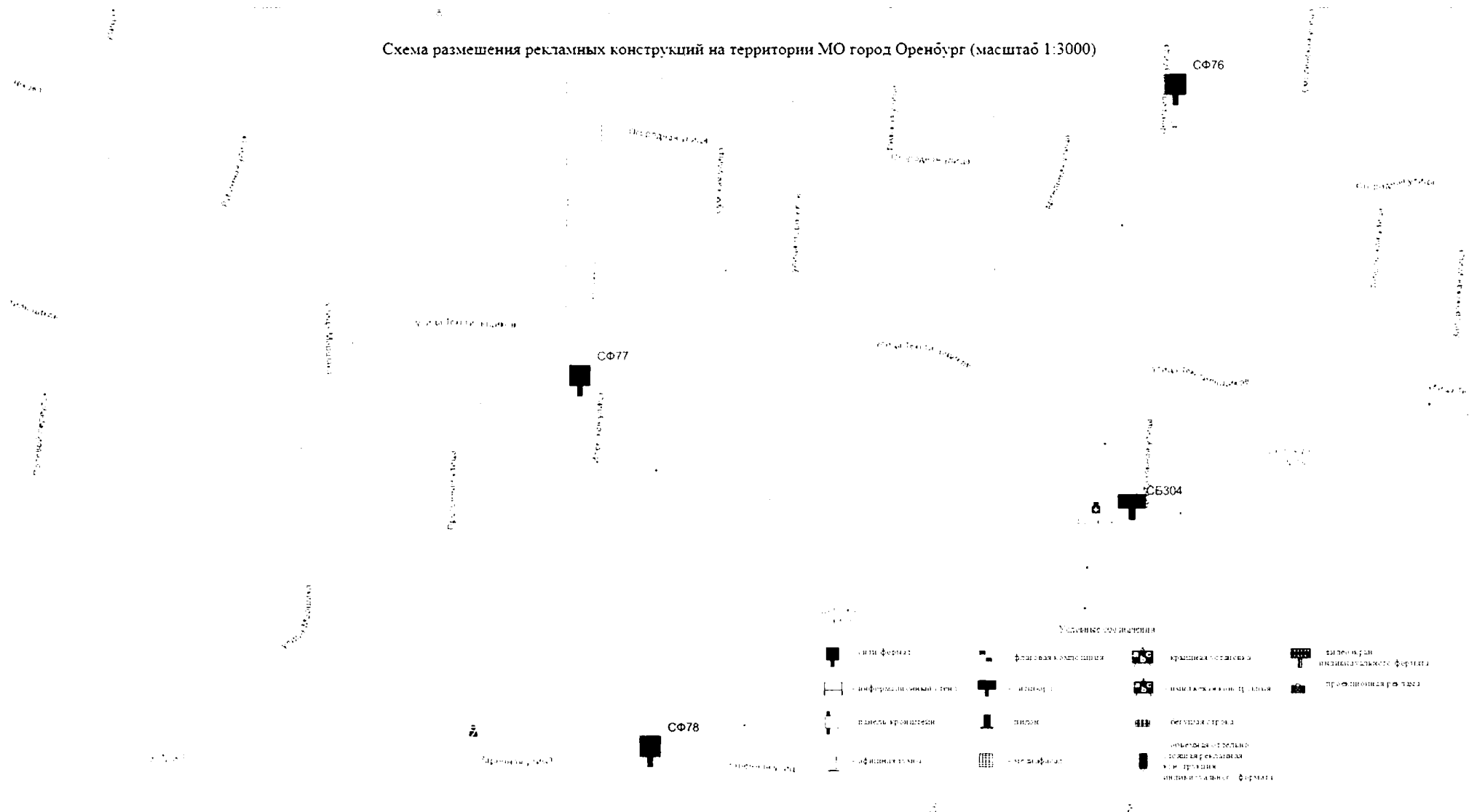


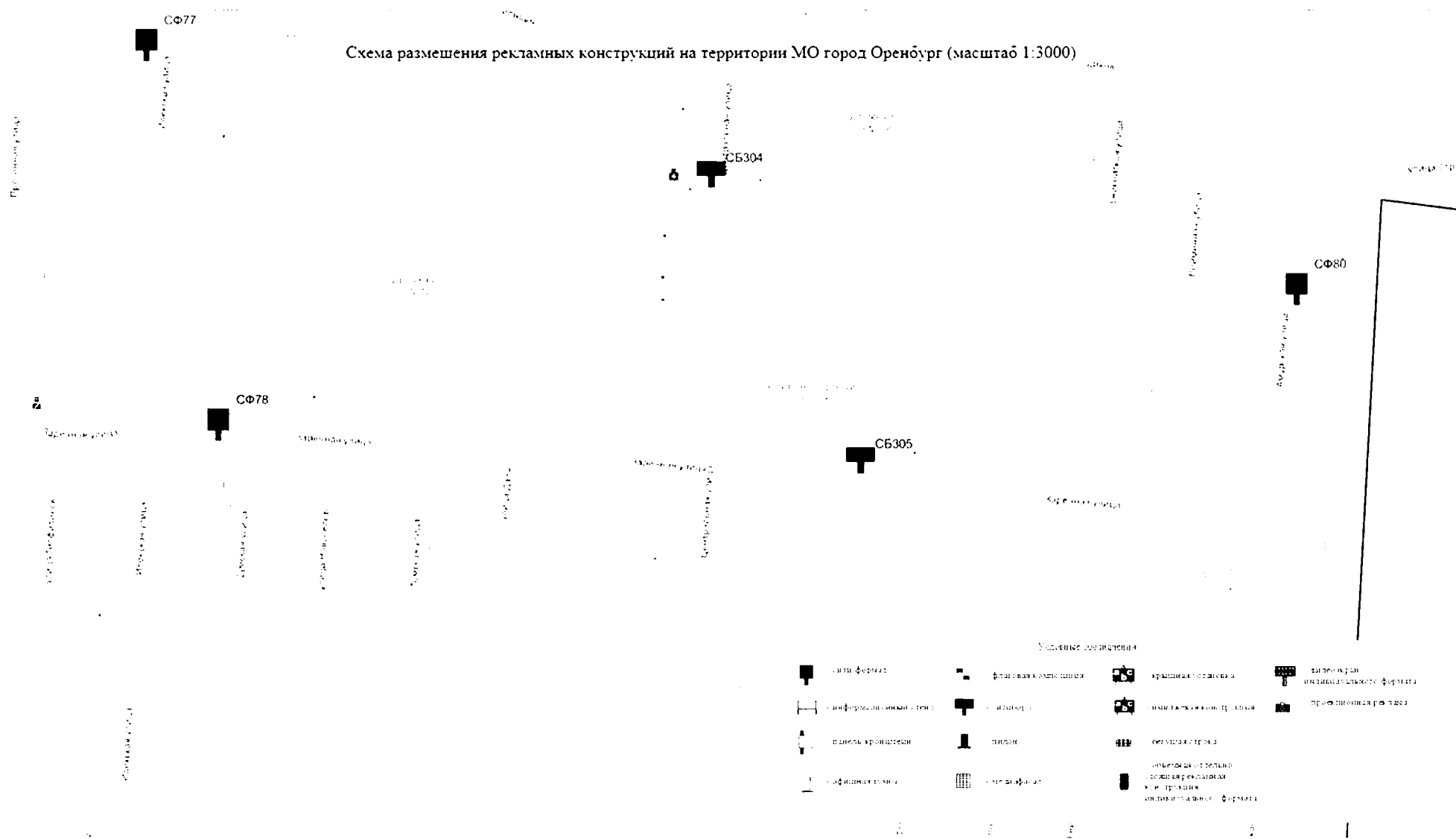
Схема размещения рекламных конструкций на территории МО город Оренбург (масштаб 1:3000)



Условные обозначения

	билборд		билборд с фотографией		билборд с текстом
	информационная система		знак		билборд с фотографией и текстом
	билборд с фотографией и текстом		знак		билборд с фотографией и текстом
	билборд с фотографией и текстом		знак		билборд с фотографией и текстом
	билборд с фотографией и текстом		знак		билборд с фотографией и текстом
	билборд с фотографией и текстом		знак		билборд с фотографией и текстом
	билборд с фотографией и текстом		знак		билборд с фотографией и текстом
	билборд с фотографией и текстом		знак		билборд с фотографией и текстом
	билборд с фотографией и текстом		знак		билборд с фотографией и текстом
	билборд с фотографией и текстом		знак		билборд с фотографией и текстом

Схема размещения рекламных конструкций на территории МО город Оренбург (масштаб 1:3000)



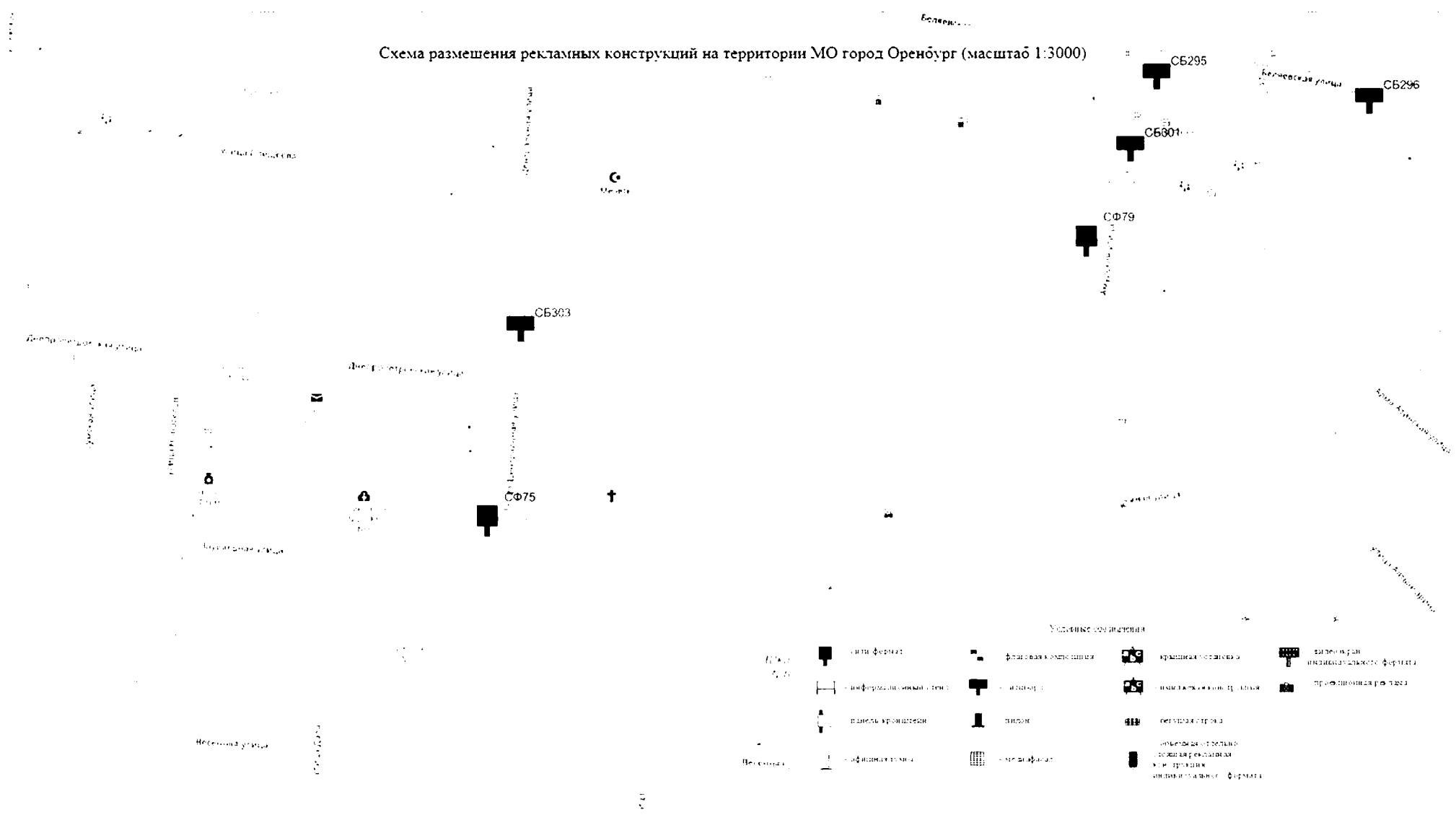


Схема размещения рекламных конструкций на территории МО город Оренбург (масштаб 1:3000)

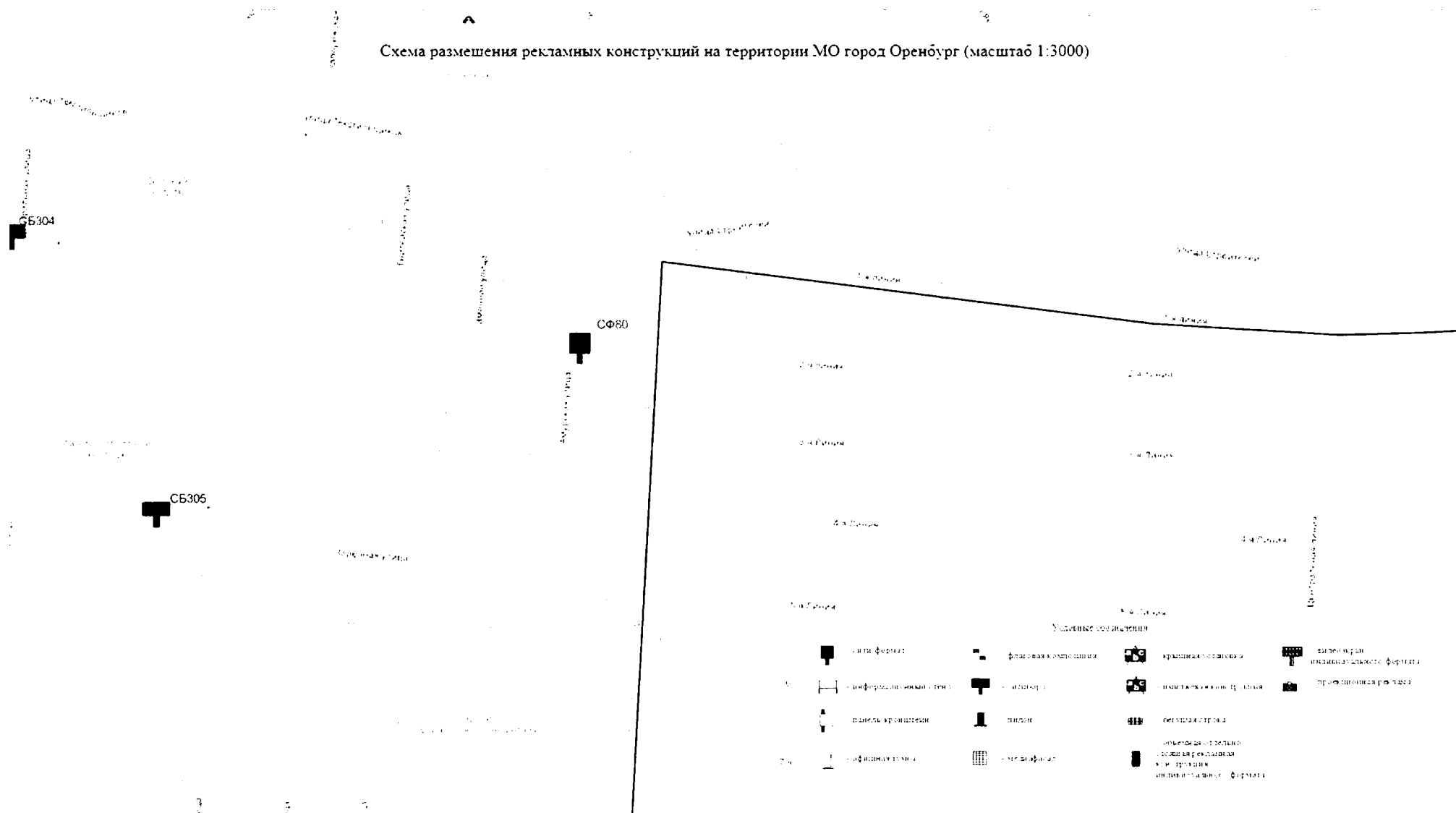








Схема размещения рекламных конструкций на территории МО город Оренбург (масштаб 1:3000)





Схема размещения рекламных конструкций на территории МО город Оренбург (масштаб 1:3000)

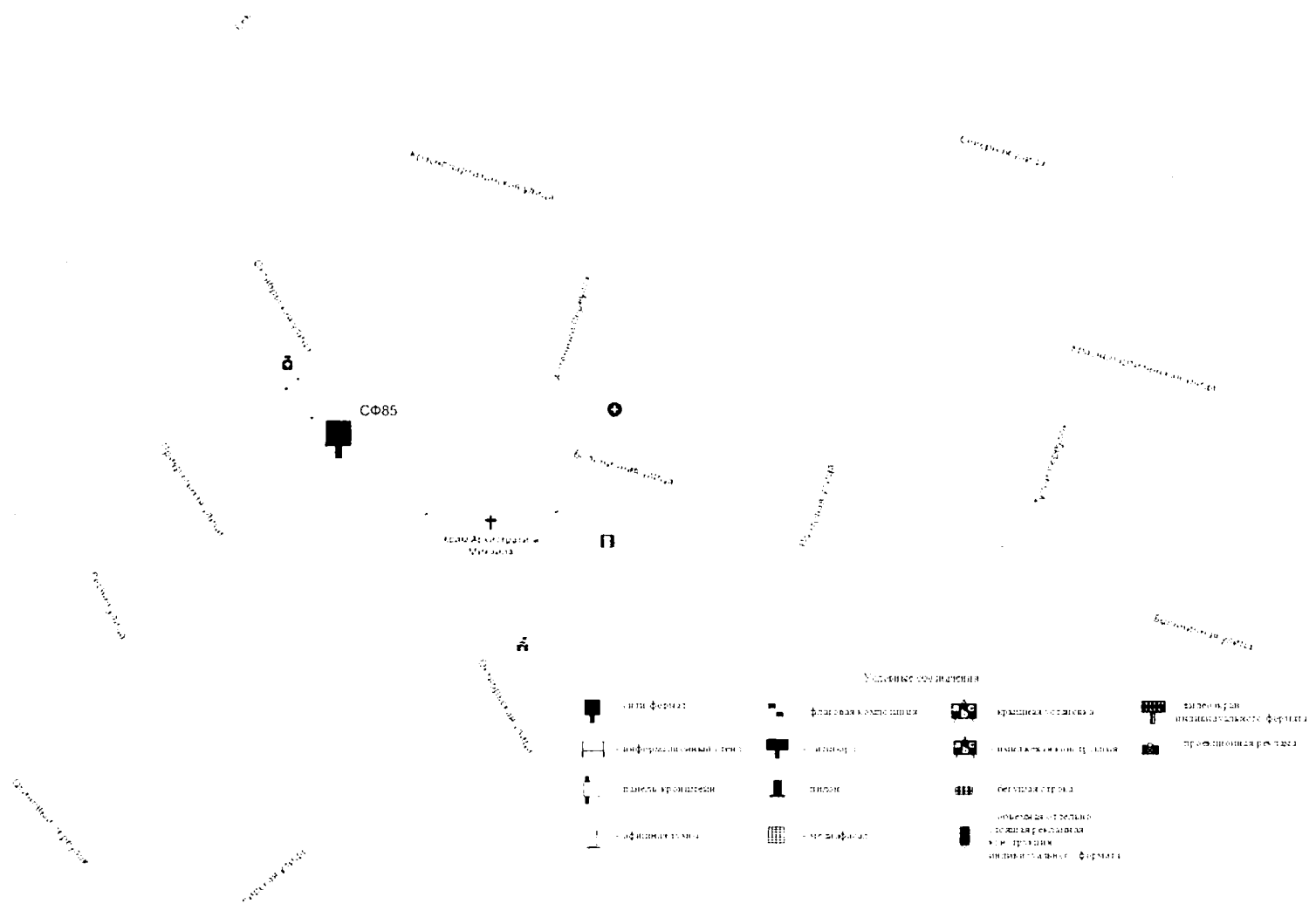


Схема размещения рекламных конструкций на территории МО город Оренбург (масштаб 1:3000)

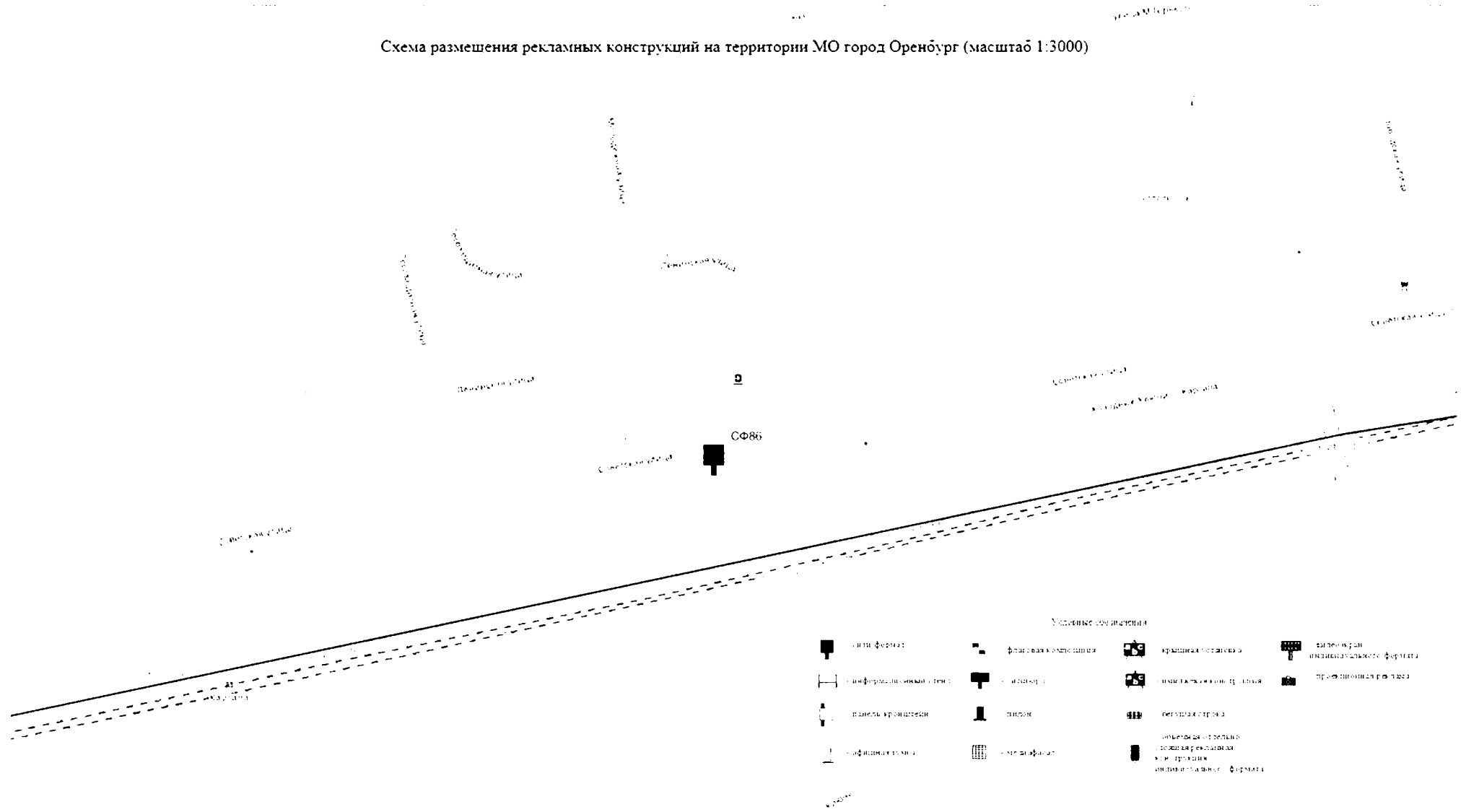


Схема размещения рекламных конструкций на территории МО город Оренбург (масштаб 1:3000)

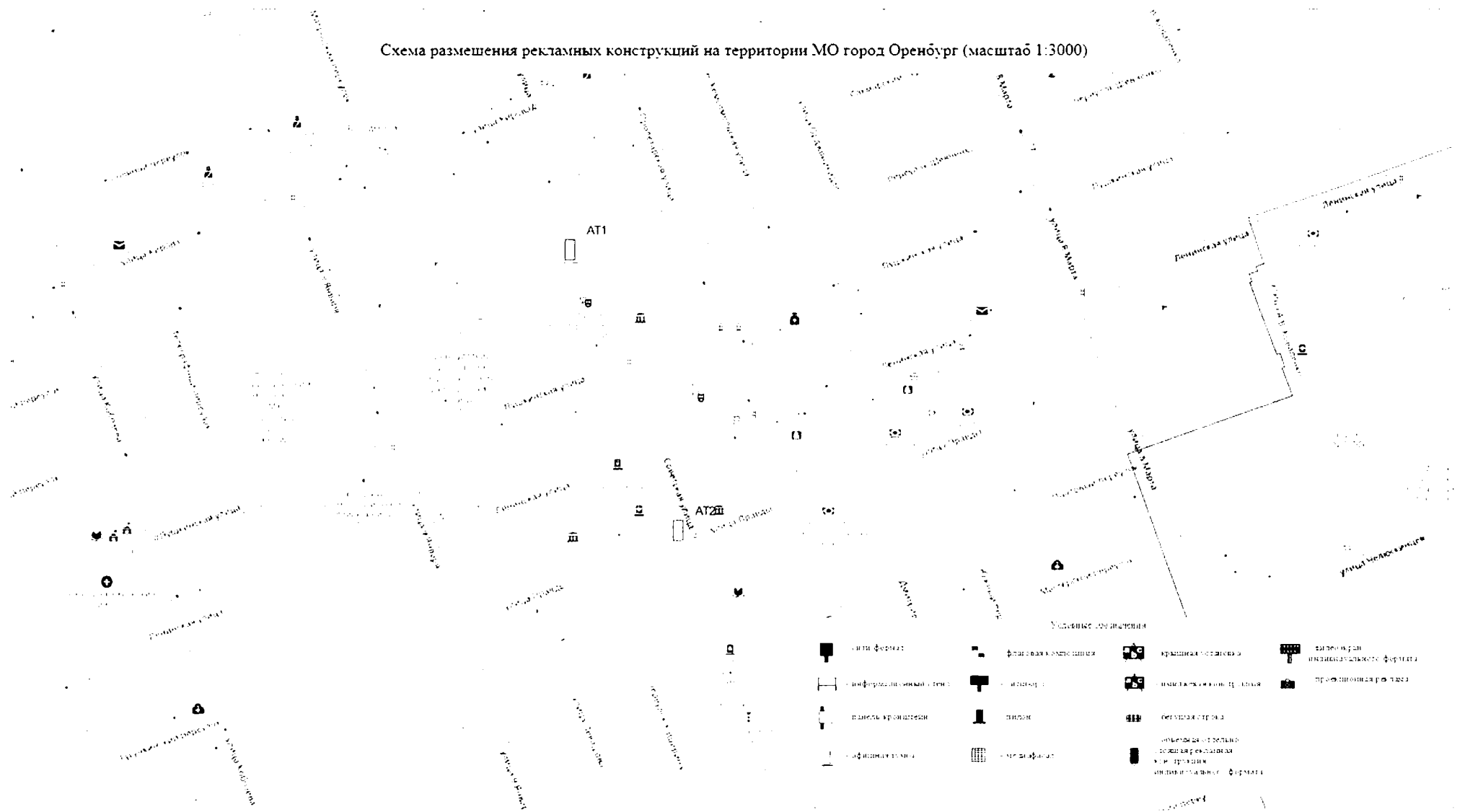
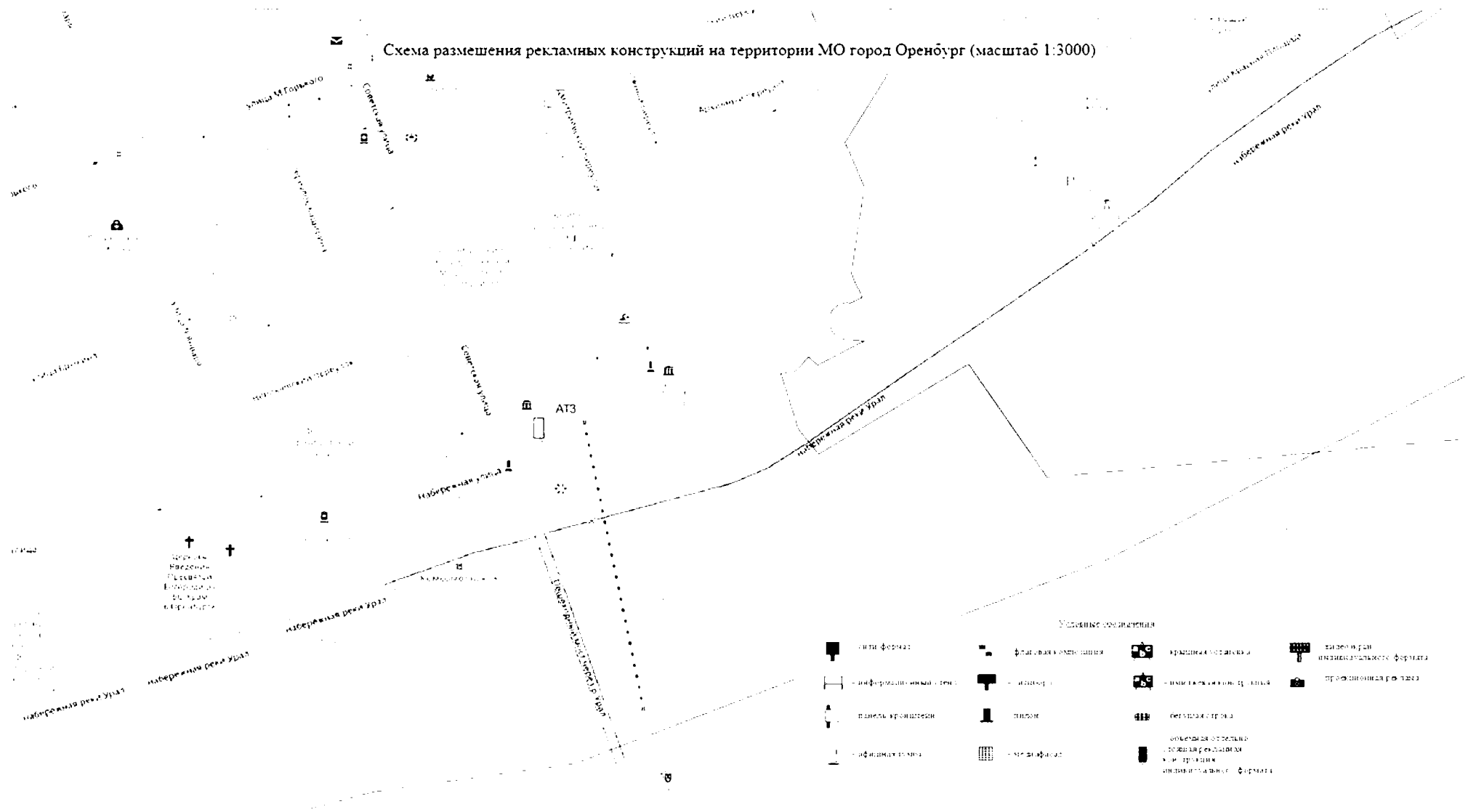


Схема размещения рекламных конструкций на территории МО город Оренбург (масштаб 1:3000)



Приложение № 2  
к приказу министерства  
архитектуры и пространственно-  
градостроительного развития  
Оренбургской области  
от 17.01.2014 № 36/1-ор

АДРЕСНАЯ ПРОГРАММА  
установки и эксплуатации рекламных конструкций на территории  
муниципального образования город Оренбург Оренбургской области



№ п/п	Адрес установки и эксплуатации рекламной конструкции	Номер рекламной конструкции по альбому	Тип рекламной конструкции	Вид рекламной конструкции	Размер информационного поля рекламной конструкции (высота x ширина, метров)	Количество сторон рекламной конструкции	Общая площадь информационного поля рекламной конструкции в м <sup>2</sup>	Вид применяемых технологий	Форма собственности земельного участка, здания или иного недвижимого имущества, к которому присоединяется рекламная конструкция (частная, муниципальная, государственная собственность)	Кадастровый номер земельного участка, на котором расположена рекламная конструкция	Срок действия договора на установку и эксплуатацию рекламной конструкции	Координаты местоположения рекламной конструкции (X,Y)
1	в районе ул. Чкалова, 8	СБ1	средний формат	Ситиборд	2,7x3,7	1	9,99	статичное информационное поле	Муниципальная	на землях (земельный участок не образован)	10 лет с даты заключения договора на установку и эксплуатацию рекламной конструкции	51.76623, 55.12207
2	в районе ул. Чкалова, 31	СБ2	средний формат	Ситиборд	2,7x3,7	1	9,99	статичное информационное поле	Муниципальная	на землях (земельный участок не образован)	10 лет с даты заключения договора на установку и эксплуатацию рекламной конструкции	51.76756, 55.12699
3	ул. Чкалова, нечетная сторона, в районе пересечения с ул. Кима	СБ3	средний формат	Ситиборд	2,7x3,7	1	9,99	призматическое информационное поле	Муниципальная	на землях (земельный участок не образован)	10 лет с даты заключения договора на установку и эксплуатацию рекламной конструкции	51.7701, 55.13418

4	в районе ул. Чкалова, 32	СБ4	средний формат	Ситиборд	2,7х3,7	1	9,99	призмадинамическое информационное поле	Муниципальная	на землях (земельный участок не образован)	10 лет с даты заключения договора на установку и эксплуатацию рекламной конструкции	51.7712, 55.13601
5	в районе ул. Чкалова, 55	СБ5	средний формат	Ситиборд	2,7х3,7	1	9,99	призмадинамическое информационное поле	Муниципальная	56:44:0000000:32662	10 лет с даты заключения договора на установку и эксплуатацию рекламной конструкции	51.77177, 55.13884
6	в районе ул. Чкалова, 56	СБ6	средний формат	Ситиборд	2,7х3,7	1	9,99	призмадинамическое информационное поле	Муниципальная	на землях (земельный участок не образован)	10 лет с даты заключения договора на установку и эксплуатацию рекламной конструкции	51.77294, 55.14086
7	пр-кт Гагарина четная сторона, в районе пересечения с ул. 60 лет Октября	СБ7	средний формат	Ситиборд	2,7х3,7	1	9,99	статичное информационное поле	Муниципальная	на землях (земельный участок не образован)	10 лет с даты заключения договора на установку и эксплуатацию рекламной конструкции	51.77467, 55.14688
8	пр-кт Гагарина, четная сторона, в районе пересечения с ул. Восточная	СБ8	средний формат	Ситиборд	2,7х3,7	1	9,99	призмадинамическое информационное поле	Муниципальная	на землях (земельный участок не образован)	10 лет с даты заключения договора на установку и эксплуатацию рекламной конструкции	51.77483, 55.15249

9	в районе пр-кт Гагарина, 20	СБ9	средний формат	Ситиборд	2,7х3,7	1	9,99	статичное информационное поле	Муниципальная	на землях (земельный участок не образован)	10 лет с даты заключения договора на установку и эксплуатацию рекламной конструкции	51.77488, 55.15682
10	в районе пр-кт Гагарина, 17	СБ10	средний формат	Ситиборд	2,7х3,7	2	19,98	призмадинамическое информационное поле	Муниципальная	на землях (земельный участок не образован)	10 лет с даты заключения договора на установку и эксплуатацию рекламной конструкции	51.7747, 55.1612
11	в районе пр-кт Гагарина, 38	СБ11	средний формат	Ситиборд	2,7х3,7	1	9,99	призмадинамическое информационное поле	Муниципальная	на землях (земельный участок не образован)	10 лет с даты заключения договора на установку и эксплуатацию рекламной конструкции	51.77513, 55.16398
12	пр-кт Гагарина, четная сторона, в районе пересечения с ул. Мира	СБ12	средний формат	Ситиборд	2,7х3,7	2	19,98	статичное информационное поле	Муниципальная	на землях (земельный участок не образован)	10 лет с даты заключения договора на установку и эксплуатацию рекламной конструкции	51.7753, 55.16873
13	в районе пр-кт Гагарина, 40А	СБ13	средний формат	Ситиборд	2,7х3,7	2	19,98	призмадинамическое информационное поле	Муниципальная	на землях (земельный участок не образован)	10 лет с даты заключения договора на установку и эксплуатацию рекламной конструкции	51.77544, 55.17331

14	в районе пр-кт Гагарина, 27/3	СБ14	средний формат	Ситиборд	2,7х3,7	2	19,98	статичное информационное поле	Муниципальная	на землях (земельный участок не образован)	10 лет с даты заключения договора на установку и эксплуатацию рекламной конструкции	51.77482, 55.18197
15	пр-кт Гагарина, четная сторона, в районе пересечения с проездом Промысловый	СБ15	средний формат	Ситиборд	2,7х3,7	2	19,98	статичное информационное поле	Муниципальная	на землях (земельный участок не образован)	10 лет с даты заключения договора на установку и эксплуатацию рекламной конструкции	51.77456, 55.18683
16	пр-кт Победы, нечетная сторона, в районе пересечения с ул. Немовская	СБ16	средний формат	Ситиборд	2,7х3,7	1	9,99	статичное информационное поле	Муниципальная	на землях (земельный участок не образован)	10 лет с даты заключения договора на установку и эксплуатацию рекламной конструкции	51.78851, 55.12137
17	в районе пр-кт Победы, 118А	СБ17	средний формат	Ситиборд	2,7х3,7	1	9,99	призматическое информационное поле	Муниципальная	на землях (земельный участок не образован)	10 лет с даты заключения договора на установку и эксплуатацию рекламной конструкции	51.78965, 55.1232
18	в районе пр-кт Победы, 132А	СБ18	средний формат	Ситиборд	2,7х3,7	1	9,99	статичное информационное поле	Муниципальная	на землях (земельный участок не образован)	10 лет с даты заключения договора на установку и эксплуатацию рекламной конструкции	51.79565, 55.12985

19	пр-кт Победы, нечетная сторона, в районе ул. Шевченко, 28	СБ19	средний формат	Ситиборд	2,7х3,7	2	19,98	призмадинамическое информационное поле	Муниципальная	на землях (земельный участок не образован)	10 лет с даты заключения договора на установку и эксплуатацию рекламной конструкции	51.79926, 55.13334
20	пр-кт Победы, четная сторона, в районе пересечения с ул. Монтажников	СБ20	средний формат	Ситиборд	2,7х3,7	2	19,98	призмадинамическое информационное поле	Муниципальная	56:44:0126002:84	10 лет с даты заключения договора на установку и эксплуатацию рекламной конструкции	51.80028, 55.13508
21	пр-кт Победы, четная сторона, напротив дома 139	СБ21	средний формат	Ситиборд	2,7х3,7	2	19,98	статичное информационное поле	Муниципальная	56:44:0126002:84	10 лет с даты заключения договора на установку и эксплуатацию рекламной конструкции	51.80115, 55.13615
22	в районе пр-кт Победы, 144А	СБ22	средний формат	Ситиборд	2,7х3,7	2	19,98	статичное информационное поле	Муниципальная	56:44:0126002:84	10 лет с даты заключения договора на установку и эксплуатацию рекламной конструкции	51.80186, 55.13691
23	в районе пр-кт Победы, 143	СБ23	средний формат	Ситиборд	2,7х3,7	2	19,98	статичное информационное поле	Муниципальная	на землях (земельный участок не образован)	10 лет с даты заключения договора на установку и эксплуатацию рекламной конструкции	51.80235, 55.13696

24	в районе пр-кт Победы, 146	СБ24	средний формат	Ситиборд	2,7х3,7	1	9,99	статичное информационное поле	Муниципальная	на землях (земельный участок не образован)	10 лет с даты заключения договора на установку и эксплуатацию рекламной конструкции	51.80262, 55.13777
25	пр-кт Победы, нечетная сторона, напротив дома 150	СБ25	средний формат	Ситиборд	2,7х3,7	2	19,98	статичное информационное поле	Муниципальная	56:44:0124001:9067	10 лет с даты заключения договора на установку и эксплуатацию рекламной конструкции	51.80456, 55.13944
26	в районе пр-кт Победы, 150	СБ26	средний формат	Ситиборд	2,7х3,7	2	19,98	статичное информационное поле	Муниципальная	на землях (земельный участок не образован)	10 лет с даты заключения договора на установку и эксплуатацию рекламной конструкции	51.80464, 55.13996
27	в районе пр-кт Победы, 160	СБ27	средний формат	Ситиборд	2,7х3,7	1	9,99	статичное информационное поле	Муниципальная	на землях (земельный участок не образован)	10 лет с даты заключения договора на установку и эксплуатацию рекламной конструкции	51.80823, 55.14394
28	в районе пр-кт Победы, 162	СБ28	средний формат	Ситиборд	2,7х3,7	1	9,99	призматическое информационное поле	Муниципальная	56:44:0000000:38043	10 лет с даты заключения договора на установку и эксплуатацию рекламной конструкции	51.80877, 55.14427

29	пр-кт Победы, нечетная сторона, напротив проезд Автоматики, 8	СБ29	средний формат	Ситиборд	2,7х3,7	2	19,98	статичное информацио нное поле	Муниципальная	56:44:0000000: 38970	10 лет с даты заключения договора на установку и эксплуатацию рекламной конструкции	51.81219, 55.14425
30	в районе пр- кт Победы, 167, выезд с АЗС	СБ30	средний формат	Ситиборд	2,7х3,7	2	19,98	призмадинам ическое информацио нное поле	Муниципальная	на землях (земельный участок не образован)	10 лет с даты заключения договора на установку и эксплуатацию рекламной конструкции	51.81682, 55.14341
31	в районе пр- кт Победы, 174	СБ31	средний формат	Ситиборд	2,7х3,7	2	19,98	призмадинам ическое информацио нное поле	Муниципальная	на землях (земельный участок не образован)	10 лет с даты заключения договора на установку и эксплуатацию рекламной конструкции	51.81727, 55.14381
32	в районе пр- кт Победы, 176	СБ32	средний формат	Ситиборд	2,7х3,7	2	19,98	призмадинам ическое информацио нное поле	Муниципальная	на землях (земельный участок не образован)	10 лет с даты заключения договора на установку и эксплуатацию рекламной конструкции	51.81826, 55.14364
33	в районе пр- кт Победы, 159	СБ33	средний формат	Ситиборд	2,7х3,7	2	19,98	статичное информацио нное поле	Муниципальная	на землях (земельный участок не образован)	10 лет с даты заключения договора на установку и эксплуатацию рекламной конструкции	51.81903, 55.143

34	пр-кт Победы, нечетная сторона, 270 метров от пересечения с ул. Родимцева	СБ34	средний формат	Ситиборд	2,7х3,7	2	19,98	статичное информационное поле	Муниципальная	на землях (земельный участок не образован)	10 лет с даты заключения договора на установку и эксплуатацию рекламной конструкции	51.82064, 55.14187
35	пр-кт Победы, четная сторона, 370 метров до пересечения с ул. Родимцева	СБ35	средний формат	Ситиборд	2,7х3,7	2	19,98	статичное информационное поле	Муниципальная	на землях (земельный участок не образован)	10 лет с даты заключения договора на установку и эксплуатацию рекламной конструкции	51.82121, 55.14195
36	пр-кт Победы, нечетная сторона, 150 метров от пересечения с ул. Родимцева	СБ36	средний формат	Ситиборд	2,7х3,7	2	19,98	статичное информационное поле	Муниципальная	на землях (земельный участок не образован)	10 лет с даты заключения договора на установку и эксплуатацию рекламной конструкции	51.82187, 55.14087
37	пр-кт Победы, четная сторона, 220 метров до пересечения с ул. Родимцева	СБ37	средний формат	Ситиборд	2,7х3,7	2	19,98	статичное информационное поле	Муниципальная	на землях (земельный участок не образован)	10 лет с даты заключения договора на установку и эксплуатацию рекламной конструкции	51.82209, 55.14121
38	пр-кт Победы, нечетная сторона, в районе пересечения с ул. Родимцева	СБ38	средний формат	Ситиборд	2,7х3,7	2	19,98	призмадинамическое информационное поле	Муниципальная	56:44:0000000:30292	10 лет с даты заключения договора на установку и эксплуатацию рекламной конструкции	51.82305, 55.13984



39	пр-кт Победы, четная сторона, в районе пересечения с ул. Родимцева	СБ39	средний формат	Ситиборд	2,7х3,7	2	19,98	статичное информационное поле	Муниципальная	56:44:0000000:30292	10 лет с даты заключения договора на установку и эксплуатацию рекламной конструкции	51.82319, 55.1403
40	пр-кт Победы, четная сторона, в районе пересечения с ул. Родимцева	СБ40	средний формат	Ситиборд	2,7х3,7	2	19,98	призмадинамическое информационное поле	Муниципальная	56:44:0000000:30292	10 лет с даты заключения договора на установку и эксплуатацию рекламной конструкции	51.82443, 55.13929
41	пр-кт Победы, нечетная сторона, в районе пересечения с ул. Березка	СБ41	средний формат	Ситиборд	2,7х3,7	1	9,99	призмадинамическое информационное поле	Муниципальная	56:44:0000000:30292	10 лет с даты заключения договора на установку и эксплуатацию рекламной конструкции	51.82475, 55.13843
42	ул. Театральная четная сторона, в районе ул. 70 лет ВЛКСМ, 26	СБ42	средний формат	Ситиборд	2,7х3,7	2	19,98	статичное информационное поле	Муниципальная	56:44:0000000:30292	10 лет с даты заключения договора на установку и эксплуатацию рекламной конструкции	51.82565, 55.13822
43	ул. Театральная, четная сторона, в районе пересечения с ул. Конституции СССР	СБ43	средний формат	Ситиборд	2,7х3,7	2	19,98	статичное информационное поле	Муниципальная	56:44:0000000:30292	10 лет с даты заключения договора на установку и эксплуатацию рекламной конструкции	51.82677, 55.13725

44	ул. Театральная, нечетная сторона, в районе пересечения с ул. Конституции СССР	СБ44	средний формат	Ситиборд	2,7х3,7	2	19,98	призмадинам ическое информацио нное поле	Муниципальная	на землях (земельный участок не образован)	10 лет с даты заключения договора на установку и эксплуатацию рекламной конструкции	51.82695, 55.1367
45	ул. Театральная, четная сторона, в районе ул. 70 лет ВЛКСМ, 40	СБ45	средний формат	Ситиборд	2,7х3,7	2	19,98	статичное информацио нное поле	Муниципальная	на землях (земельный участок не образован)	10 лет с даты заключения договора на установку и эксплуатацию рекламной конструкции	51.8284, 55.13591
46	ул. Театральная, четная сторона, в районе пр-кт Дзержинского , 23	СБ46	средний формат	Ситиборд	2,7х3,7	1	9,99	призмадинам ическое информацио нное поле	Муниципальная	на землях (земельный участок не образован)	10 лет с даты заключения договора на установку и эксплуатацию рекламной конструкции	51.83351, 55.13172
47	ул. Театральная, нечетная сторона, в районе пересечения с ул. Волгоградска я	СБ47	средний формат	Ситиборд	2,7х3,7	1	9,99	призмадинам ическое информацио нное поле	Муниципальная	на землях (земельный участок не образован)	10 лет с даты заключения договора на установку и эксплуатацию рекламной конструкции	51.84027, 55.12647
48	ул.Театральна я, четная сторона, в районе пересечения с ул. Волгоградска я	СБ48	средний формат	Ситиборд	2,7х3,7	2	19,98	призмадинам ическое информацио нное поле	Муниципальная	на землях (земельный участок не образован)	10 лет с даты заключения договора на установку и эксплуатацию рекламной конструкции	51.84106, 55.12666

49	в районе ул. Терешковой, 81А	СБ49	средний формат	Ситиборд	2,7х3,7	2	19,98	статичное информационное поле	Муниципальная	56:44:0430002:4	10 лет с даты заключения договора на установку и эксплуатацию рекламной конструкции	51.78015, 55.10409
50	ул. Терешковой, четная сторона, в районе пересечения с ул. Орлова	СБ50	средний формат	Ситиборд	2,7х3,7	2	19,98	статичное информационное поле	Муниципальная	на землях (земельный участок не образован)	10 лет с даты заключения договора на установку и эксплуатацию рекламной конструкции	51.78212, 55.10518
51	ул. Терешковой, четная сторона, в районе пересечения с ул. Невельская	СБ51	средний формат	Ситиборд	2,7х3,7	2	19,98	статичное информационное поле	Муниципальная	на землях (земельный участок не образован)	10 лет с даты заключения договора на установку и эксплуатацию рекламной конструкции	51.78536, 55.10636
52	ул. Терешковой, четная сторона, в районе дома ул. Невельской, 24 к. 2	СБ52	средний формат	Ситиборд	2,7х3,7	2	19,98	призматическое информационное поле	Муниципальная	на землях (земельный участок не образован)	10 лет с даты заключения договора на установку и эксплуатацию рекламной конструкции	51.78612, 55.10669
53	ул. Терешковой, четная сторона, в районе пересечения с ул. Орская	СБ53	средний формат	Ситиборд	2,7х3,7	2	19,98	призматическое информационное поле	Муниципальная	на землях (земельный участок не образован)	10 лет с даты заключения договора на установку и эксплуатацию рекламной конструкции	51.78675, 55.10682

54	ул. Терешковой, четная сторона, в районе пересечения с ул. Оренбургская	СБ54	средний формат	Ситиборд	2,7х3,7	2	19,98	статичное информацио нное поле	Муниципальная	на землях (земельный участок не образован)	10 лет с даты заключения договора на установку и эксплуатацию рекламной конструкции	51.78758, 55.10696
55	в районе ул. Терешковой, 161	СБ55	средний формат	Ситиборд	2,7х3,7	2	19,98	статичное информацио нное поле	Муниципальная	на землях (земельный участок не образован)	10 лет с даты заключения договора на установку и эксплуатацию рекламной конструкции	51.79122, 55.1065
56	в районе ул. Терешковой, 181	СБ56	средний формат	Ситиборд	2,7х3,7	2	19,98	призмадинам ическое информацио нное поле	Муниципальная	на землях (земельный участок не образован)	10 лет с даты заключения договора на установку и эксплуатацию рекламной конструкции	51.79349, 55.10646
57	в районе ул. Терешковой, 144/3	СБ57	средний формат	Ситиборд	2,7х3,7	1	9,99	статичное информацио нное поле	Муниципальная	на землях (земельный участок не образован)	10 лет с даты заключения договора на установку и эксплуатацию рекламной конструкции	51.80776, 55.10735
58	ул. Терешковой, четная сторона, в районе ост. "Новая"	СБ58	средний формат	Ситиборд	2,7х3,7	1	9,99	призмадинам ическое информацио нное поле	Муниципальная	на землях (земельный участок не образован)	10 лет с даты заключения договора на установку и эксплуатацию рекламной конструкции	51.81145, 55.10755

59	в районе ул. Терешковой, 257	СБ59	средний формат	Ситиборд	2,7х3,7	2	19,98	статичное информационное поле	Муниципальная	на землях (земельный участок не образован)	10 лет с даты заключения договора на установку и эксплуатацию рекламной конструкции	51.81191, 55.10699
60	ул. Терешковой, нечетная сторона, в районе дома ул. Овражная, 24	СБ60	средний формат	Ситиборд	2,7х3,7	1	9,99	статичное информационное поле	Муниципальная	на землях (земельный участок не образован)	10 лет с даты заключения договора на установку и эксплуатацию рекламной конструкции	51.81985, 55.1073
61	в районе ул. Терешковой, 140	СБ61	средний формат	Ситиборд	2,7х3,7	1	9,99	статичное информационное поле	Муниципальная	на землях (земельный участок не образован)	10 лет с даты заключения договора на установку и эксплуатацию рекламной конструкции	51.82045, 55.10799
62	в районе ул. Терешковой, 144	СБ62	средний формат	Ситиборд	2,7х3,7	1	9,99	статичное информационное поле	Муниципальная	на землях (земельный участок не образован)	10 лет с даты заключения договора на установку и эксплуатацию рекламной конструкции	51.82111, 55.10806
63	в районе ул. Терешковой, 152/2	СБ63	средний формат	Ситиборд	2,7х3,7	2	19,98	статичное информационное поле	Муниципальная	на землях (земельный участок не образован)	10 лет с даты заключения договора на установку и эксплуатацию рекламной конструкции	51.84028, 55.10731

64	ул. Терешковой, четная сторона, в районе пересечения с ул. Техническая	СБ64	средний формат	Ситиборд	2,7х3,7	1	9,99	статичное информацио нное поле	Муниципальная	на землях (земельный участок не образован)	10 лет с даты заключения договора на установку и эксплуатацию рекламной конструкции	51.84778, 55.10758
65	в районе ул. Терешковой, 293	СБ65	средний формат	Ситиборд	2,7х3,7	2	19,98	статичное информацио нное поле	Муниципальная	на землях (земельный участок не образован)	10 лет с даты заключения договора на установку и эксплуатацию рекламной конструкции	51.84784, 55.10686
66	в районе ул. Комсомольск ая, 140	СБ66	средний формат	Ситиборд	2,7х3,7	1	9,99	статичное информацио нное поле	Муниципальная	на землях (земельный участок не образован)	10 лет с даты заключения договора на установку и эксплуатацию рекламной конструкции	51.78067, 55.10032
67	в районе ул. Комсомольск ая, 148	СБ67	средний формат	Ситиборд	2,7х3,7	1	9,99	статичное информацио нное поле	Муниципальная	на землях (земельный участок не образован)	10 лет с даты заключения договора на установку и эксплуатацию рекламной конструкции	51.78177, 55.10043
68	в районе ул. Комсомольск ая, 198	СБ68	средний формат	Ситиборд	2,7х3,7	1	9,99	статичное информацио нное поле	Муниципальная	на землях (земельный участок не образован)	10 лет с даты заключения договора на установку и эксплуатацию рекламной конструкции	51.78921, 55.10091

69	в районе ул. Пролетарская, 253	СБ69	средний формат	Ситиборд	2,7х3,7	2	19,98	призмадинамическое информационное поле	Муниципальная	на землях (земельный участок не образован)	10 лет с даты заключения договора на установку и эксплуатацию рекламной конструкции	51.80037, 55.09396
70	в районе ул. Пролетарская, 255	СБ70	средний формат	Ситиборд	2,7х3,7	2	19,98	статичное информационное поле	Муниципальная	на землях (земельный участок не образован)	10 лет с даты заключения договора на установку и эксплуатацию рекламной конструкции	51.80122, 55.09396
71	в районе ул. Пролетарская, 257	СБ71	средний формат	Ситиборд	2,7х3,7	2	19,98	статичное информационное поле	Муниципальная	на землях (земельный участок не образован)	10 лет с даты заключения договора на установку и эксплуатацию рекламной конструкции	51.80221, 55.09398
72	в районе ул. Пролетарская, 265	СБ72	средний формат	Ситиборд	2,7х3,7	2	19,98	статичное информационное поле	Муниципальная	на землях (земельный участок не образован)	10 лет с даты заключения договора на установку и эксплуатацию рекламной конструкции	51.80479, 55.09396
73	ул, Пролетарская, четная сторона, напротив дома 267	СБ73	средний формат	Ситиборд	2,7х3,7	2	19,98	статичное информационное поле	Муниципальная	на землях (земельный участок не образован)	10 лет с даты заключения договора на установку и эксплуатацию рекламной конструкции	51.80579, 55.09435

74	ул. Пролетарская, четная сторона, напротив дома 269	СБ74	средний формат	Ситиборд	2,7х3,7	2	19,98	статичное информацио нное поле	Муниципальная	на землях (земельный участок не образован)	10 лет с даты заключения договора на установку и эксплуатацию рекламной конструкции	51.80667, 55.09435
75	в районе ул. Пролетарская, 269	СБ75	средний формат	Ситиборд	2,7х3,7	2	19,98	статичное информацио нное поле	Муниципальная	на землях (земельный участок не образован)	10 лет с даты заключения договора на установку и эксплуатацию рекламной конструкции	51.80669, 55.09397
76	в районе ул. Пролетарская, 271	СБ76	средний формат	Ситиборд	2,7х3,7	2	19,98	статичное информацио нное поле	Муниципальная	на землях (земельный участок не образован)	10 лет с даты заключения договора на установку и эксплуатацию рекламной конструкции	51.80803, 55.09398
77	ул. Пролетарская, четная сторона, в районе пересечения с ул. Новая	СБ77	средний формат	Ситиборд	2,7х3,7	2	19,98	призмадинам ическое информацио нное поле	Муниципальная	56:44:0314001: 4002	10 лет с даты заключения договора на установку и эксплуатацию рекламной конструкции	51.80932, 55.09437
78	ул. Пролетарская, четная сторона, в районе дома ул. Новая, 6	СБ78	средний формат	Ситиборд	2,7х3,7	2	19,98	призмадинам ическое информацио нное поле	Муниципальная	на землях (земельный участок не образован)	10 лет с даты заключения договора на установку и эксплуатацию рекламной конструкции	51.81017, 55.09438



79	в районе ул. Пролетарская, 314	СБ79	средний формат	Ситиборд	2,7х3,7	2	19,98	статичное информационное поле	Муниципальная	на землях (земельный участок не образован)	10 лет с даты заключения договора на установку и эксплуатацию рекламной конструкции	51.81277, 55.0948
80	в районе пр-кт Братьев Коростелевых, 2	СБ80	средний формат	Ситиборд	2,7х3,7	2	19,98	призмадинамическое информационное поле	Муниципальная	на землях (земельный участок не образован)	10 лет с даты заключения договора на установку и эксплуатацию рекламной конструкции	51.78587, 55.07856
81	в районе пр-кт Братьев Коростелевых, 4	СБ81	средний формат	Ситиборд	2,7х3,7	1	9,99	призмадинамическое информационное поле	Муниципальная	56:44:0329004:1055	10 лет с даты заключения договора на установку и эксплуатацию рекламной конструкции	51.78657, 55.07774
82	в районе пр-кт Братьев Коростелевых, 141	СБ82	средний формат	Ситиборд	2,7х3,7	1	9,99	статичное информационное поле	Муниципальная	56:44:0000000:32593	10 лет с даты заключения договора на установку и эксплуатацию рекламной конструкции	51.80117, 55.06189
83	в районе пр-кт Братьев Коростелевых, 181	СБ83	средний формат	Ситиборд	2,7х3,7	2	19,98	статичное информационное поле	Муниципальная	на землях (земельный участок не образован)	10 лет с даты заключения договора на установку и эксплуатацию рекламной конструкции	51.81192, 55.04749

84	в районе ул. Туркестанская, 6А	СБ84	средний формат	Ситиборд	2,7х3,7	1	9,99	статичное информационное поле	Муниципальная	на землях (земельный участок не образован)	10 лет с даты заключения договора на установку и эксплуатацию рекламной конструкции	51.76883, 55.11639
85	в районе ул. Туркестанская, 8А	СБ85	средний формат	Ситиборд	2,7х3,7	1	9,99	статичное информационное поле	Муниципальная	на землях (земельный участок не образован)	10 лет с даты заключения договора на установку и эксплуатацию рекламной конструкции	51.7694, 55.11811
86	в районе ул. Туркестанская, 37/2	СБ86	средний формат	Ситиборд	2,7х3,7	1	9,99	статичное информационное поле	Муниципальная	на землях (земельный участок не образован)	10 лет с даты заключения договора на установку и эксплуатацию рекламной конструкции	51.77208, 55.12656
87	в районе проезд Знаменский, 1	СБ87	средний формат	Ситиборд	2,7х3,7	2	19,98	статичное информационное поле	Муниципальная	на землях (земельный участок не образован)	10 лет с даты заключения договора на установку и эксплуатацию рекламной конструкции	51.77879, 55.14431
88	проезд Знаменский, четная сторона, в районе пересечения с ул. 60 лет Октября	СБ88	средний формат	Ситиборд	2,7х3,7	1	9,99	призматическое информационное поле	Муниципальная	на землях (земельный участок не образован)	10 лет с даты заключения договора на установку и эксплуатацию рекламной конструкции	51.78044, 55.14679

89	в районе ул. Маршала Жукова, 24	СБ89	средний формат	Ситиборд	2,7х3,7	1	9,99	призмадинамическое информационное поле	Муниципальная	на землях (земельный участок не образован)	10 лет с даты заключения договора на установку и эксплуатацию рекламной конструкции	51.76507, 55.11542
90	ул. Степана Разина, четная сторона, в районе пересечения с ул. Туркестанская	СБ90	средний формат	Ситиборд	2,7х3,7	1	9,99	статичное информационное поле	Муниципальная	на землях (земельный участок не образован)	10 лет с даты заключения договора на установку и эксплуатацию рекламной конструкции	51.77023, 55.12228
91	пр-кт Парковый, нечетная сторона, в районе дома Привокзальная площадь, 1Б	СБ91	средний формат	Ситиборд	2,7х3,7	1	9,99	призмадинамическое информационное поле	Муниципальная	56:44:0351001:965	10 лет с даты заключения договора на установку и эксплуатацию рекламной конструкции	51.77556, 55.07664
92	в районе ул. Уральская, 1	СБ92	средний формат	Ситиборд	2,7х3,7	2	19,98	статичное информационное поле	Муниципальная	на землях (земельный участок не образован)	10 лет с даты заключения договора на установку и эксплуатацию рекламной конструкции	51.76592, 55.13549
93	ул. Уральская, нечетная сторона, напротив ул. Уральская, 2/7А	СБ93	средний формат	Ситиборд	2,7х3,7	2	19,98	статичное информационное поле	Муниципальная	на землях (земельный участок не образован)	10 лет с даты заключения договора на установку и эксплуатацию рекламной конструкции	51.76373, 55.13762

94	в районе ул. Уральская, 2Д	СБ94	средний формат	Ситиборд	2,7х3,7	1	9,99	призмадинамическое информационное поле	Муниципальная	56:44:0238001:2934	10 лет с даты заключения договора на установку и эксплуатацию рекламной конструкции	51.7633, 55.14146
95	ул. Уральская, нечетная сторона, напротив ул. Уральская, 2Е	СБ95	средний формат	Ситиборд	2,7х3,7	2	19,98	статичное информационное поле	Муниципальная	на землях (земельный участок не образован)	10 лет с даты заключения договора на установку и эксплуатацию рекламной конструкции	51.76165, 55.13963
96	ул. Уральская, поворот на ДОК "Дубки"	СБ96	средний формат	Ситиборд	2,7х3,7	1	9,99	статичное информационное поле	Муниципальная	на землях (земельный участок не образован)	10 лет с даты заключения договора на установку и эксплуатацию рекламной конструкции	51.74941, 55.15173
97	в районе ул. Мира, 6	СБ97	средний формат	Ситиборд	2,7х3,7	2	19,98	статичное информационное поле	Муниципальная	на землях (земельный участок не образован)	10 лет с даты заключения договора на установку и эксплуатацию рекламной конструкции	51.7778, 55.16986
98	ул. Мира, нечетная сторона, напротив дома 12	СБ98	средний формат	Ситиборд	2,7х3,7	2	19,98	статичное информационное поле	Муниципальная	56:44:0210002:720	10 лет с даты заключения договора на установку и эксплуатацию рекламной конструкции	51.77884, 55.16954

99	в районе ул. Карагандинская, 37Б	СБ99	средний формат	Ситиборд	2,7х3,7	2	19,98	призмадинамическое информационное поле	Муниципальная	на землях (земельный участок не образован)	10 лет с даты заключения договора на установку и эксплуатацию рекламной конструкции	51.78709, 55.1464
100	в районе ул. Карагандинская, 53	СБ100	средний формат	Ситиборд	2,7х3,7	2	19,98	статичное информационное поле	Муниципальная	на землях (земельный участок не образован)	10 лет с даты заключения договора на установку и эксплуатацию рекламной конструкции	51.78556, 55.15021
101	ул. Карагандинская, нечетная сторона, в районе пересечения с ул. Восточная	СБ101	средний формат	Ситиборд	2,7х3,7	1	9,99	статичное информационное поле	Муниципальная	на землях (земельный участок не образован)	10 лет с даты заключения договора на установку и эксплуатацию рекламной конструкции	51.78472, 55.1526
102	ул. Карагандинская, нечетная сторона, в районе дома по ул. Восточная, 42/7	СБ102	средний формат	Ситиборд	2,7х3,7	2	19,98	статичное информационное поле	Муниципальная	на землях (земельный участок не образован)	10 лет с даты заключения договора на установку и эксплуатацию рекламной конструкции	51.78484, 55.15352
103	ул. Карагандинская, нечетная сторона, напротив дома 92	СБ103	средний формат	Ситиборд	2,7х3,7	2	19,98	статичное информационное поле	Муниципальная	на землях (земельный участок не образован)	10 лет с даты заключения договора на установку и эксплуатацию рекламной конструкции	51.7848, 55.15607

104	в районе ул. Карагандинская, 104	СБ104	средний формат	Ситиборд	2,7х3,7	2	19,98	статичное информационное поле	Муниципальная	56:44:0412002:1561	10 лет с даты заключения договора на установку и эксплуатацию рекламной конструкции	51.78509, 55.1623
105	ул. Карагандинская, нечетная сторона, в районе пересечения с ул. Алтайская	СБ105	средний формат	Ситиборд	2,7х3,7	1	9,99	статичное информационное поле	Муниципальная	на землях (земельный участок не образован)	10 лет с даты заключения договора на установку и эксплуатацию рекламной конструкции	51.78491, 55.16604
106	ул. 16-я Линия, нечетная сторона, в районе пересечения с ул. 3-я Линия	СБ106	средний формат	Ситиборд	2,7х3,7	2	19,98	статичное информационное поле	Муниципальная	на землях (земельный участок не образован)	10 лет с даты заключения договора на установку и эксплуатацию рекламной конструкции	51.7857, 55.17309
107	ул. 16-я Линия, четная сторона, в районе пересечения с ул. 65-я Линия	СБ107	средний формат	Ситиборд	2,7х3,7	2	19,98	статичное информационное поле	Муниципальная	на землях (земельный участок не образован)	10 лет с даты заключения договора на установку и эксплуатацию рекламной конструкции	51.78591, 55.17384
108	в районе ул. 16-я Линия, 12	СБ108	средний формат	Ситиборд	2,7х3,7	2	19,98	статичное информационное поле	Муниципальная	на землях (земельный участок не образован)	10 лет с даты заключения договора на установку и эксплуатацию рекламной конструкции	51.7859, 55.17681

109	в районе ул. 16-я Линия, 16	СБ109	средний формат	Ситиборд	2,7х3,7	2	19,98	статичное информационное поле	Муниципальная	на землях (земельный участок не образован)	10 лет с даты заключения договора на установку и эксплуатацию рекламной конструкции	51.7859, 55.18026
110	в районе проезд Промысловый, 8/1	СБ110	средний формат	Ситиборд	2,7х3,7	2	19,98	статичное информационное поле	Муниципальная	на землях (земельный участок не образован)	10 лет с даты заключения договора на установку и эксплуатацию рекламной конструкции	51.78233, 55.18643
111	ул. Невельская, четная сторона, напротив дома 9	СБ111	средний формат	Ситиборд	2,7х3,7	2	19,98	статичное информационное поле	Частная	56:44:0345004:111	10 лет с даты заключения договора на установку и эксплуатацию рекламной конструкции	51.78371, 55.08713
112	в районе ул. Юркина, 36/1	СБ112	средний формат	Ситиборд	2,7х3,7	1	9,99	статичное информационное поле	Муниципальная	на землях (земельный участок не образован)	10 лет с даты заключения договора на установку и эксплуатацию рекламной конструкции	51.79948, 55.08529
113	в районе ул. Шевченко, 24Б	СБ113	средний формат	Ситиборд	2,7х3,7	2	19,98	статичное информационное поле	Муниципальная	на землях (земельный участок не образован)	10 лет с даты заключения договора на установку и эксплуатацию рекламной конструкции	51.79811, 55.11798

114	ул. Шевченко, нечетная сторона, в районе ул. Томилинская, 241	СБ114	средний формат	Ситиборд	2,7х3,7	2	19,98	статичное информационное поле	Муниципальная	на землях (земельный участок не образован)	10 лет с даты заключения договора на установку и эксплуатацию рекламной конструкции	51.79791, 55.12496
115	ул. Шевченко, нечетная сторона, напротив дома по ул. Томилинская, 245	СБ115	средний формат	Ситиборд	2,7х3,7	2	19,98	статичное информационное поле	Муниципальная	на землях (земельный участок не образован)	10 лет с даты заключения договора на установку и эксплуатацию рекламной конструкции	51.79788, 55.12714
116	ул. Шевченко, четная сторона, напротив дома по ул. Томилинская, 249	СБ116	средний формат	Ситиборд	2,7х3,7	2	19,98	статичное информационное поле	Муниципальная	на землях (земельный участок не образован)	10 лет с даты заключения договора на установку и эксплуатацию рекламной конструкции	51.79812, 55.12819
117	ул. Шевченко, нечетная сторона, 190 метров до перекрестка с пр-кт Победы	СБ117	средний формат	Ситиборд	2,7х3,7	2	19,98	призматическое информационное поле	Муниципальная	на землях (земельный участок не образован)	10 лет с даты заключения договора на установку и эксплуатацию рекламной конструкции	51.79785, 55.12902
118	ул. Шевченко, четная сторона, 180 метров от пересечения с пр-кт Победы	СБ118	средний формат	Ситиборд	2,7х3,7	2	19,98	статичное информационное поле	Муниципальная	на землях (земельный участок не образован)	10 лет с даты заключения договора на установку и эксплуатацию рекламной конструкции	51.7981, 55.12962



119	в районе ул. Шевченко, 30	СБ119	средний формат	Ситиборд	2,7х3,7	1	9,99	статичное информационное поле	Муниципальная	на землях (земельный участок не образован)	10 лет с даты заключения договора на установку и эксплуатацию рекламной конструкции	51.79727, 55.14211
120	в районе ул. Шевченко, 42/1	СБ120	средний формат	Ситиборд	2,7х3,7	1	9,99	статичное информационное поле	Муниципальная	на землях (земельный участок не образован)	10 лет с даты заключения договора на установку и эксплуатацию рекламной конструкции	51.79326, 55.15008
121	ул. Шевченко, нечетная сторона, в районе дома по пер. Ярославского, 1Г	СБ121	средний формат	Ситиборд	2,7х3,7	1	9,99	статичное информационное поле	Муниципальная	на землях (земельный участок не образован)	10 лет с даты заключения договора на установку и эксплуатацию рекламной конструкции	51.79048, 55.15544
122	ул. Шевченко, нечетная сторона, в районе пересечения с ул. Луговая	СБ122	средний формат	Ситиборд	2,7х3,7	1	9,99	статичное информационное поле	Муниципальная	на землях (земельный участок не образован)	10 лет с даты заключения договора на установку и эксплуатацию рекламной конструкции	51.78866, 55.15978
123	кольцевая развязка ул. Шевченко / ул. Лесозащитная / ул. Луговая	СБ123	средний формат	Ситиборд	2,7х3,7	1	9,99	статичное информационное поле	Муниципальная	на землях (земельный участок не образован)	10 лет с даты заключения договора на установку и эксплуатацию рекламной конструкции	51.78932, 55.16192

124	в районе ул. Авторемонтная, 19	СБ124	средний формат	Ситиборд	2,7х3,7	2	19,98	статичное информационное поле	Муниципальная	на землях (земельный участок не образован)	10 лет с даты заключения договора на установку и эксплуатацию рекламной конструкции	51.79946, 55.15259
125	в районе ул. Авторемонтная, 11	СБ125	средний формат	Ситиборд	2,7х3,7	2	19,98	статичное информационное поле	Муниципальная	на землях (земельный участок не образован)	10 лет с даты заключения договора на установку и эксплуатацию рекламной конструкции	51.79855, 55.15493
126	ул. Авторемонтная, нечетная сторона, в районе пересечения с ул. 31-ая Линия	СБ126	средний формат	Ситиборд	2,7х3,7	2	19,98	статичное информационное поле	Муниципальная	56:44:0000000:39274	10 лет с даты заключения договора на установку и эксплуатацию рекламной конструкции	51.79424, 55.16543
127	ул. 31-я Линия, нечетная сторона, в районе пересечения с ул. 34-я Линия	СБ127	средний формат	Ситиборд	2,7х3,7	2	19,98	статичное информационное поле	Муниципальная	56:44:0000000:39274	10 лет с даты заключения договора на установку и эксплуатацию рекламной конструкции	51.79289, 55.16443
128	ул.34-я Линия в районе пересечения с ул. Мира	СБ128	средний формат	Ситиборд	2,7х3,7	1	9,99	статичное информационное поле	Муниципальная	на землях (земельный участок не образован)	10 лет с даты заключения договора на установку и эксплуатацию рекламной конструкции	51.7931, 55.17014

129	в районе ул. Монтажников , 16/1	СБ129	средний формат	Ситиборд	2,7х3,7	2	19,98	призмадинамическое информационное поле	Муниципальная	на землях (земельный участок не образован)	10 лет с даты заключения договора на установку и эксплуатацию рекламной конструкции	51.80005, 55.14277
130	в районе ул. Монтажников , 18к.1	СБ130	средний формат	Ситиборд	2,7х3,7	1	9,99	статичное информационное поле	Муниципальная	на землях (земельный участок не образован)	10 лет с даты заключения договора на установку и эксплуатацию рекламной конструкции	51.80006, 55.14921
131	в районе ул. Монтажников , 20/3	СБ131	средний формат	Ситиборд	2,7х3,7	2	19,98	статичное информационное поле	Муниципальная	на землях (земельный участок не образован)	10 лет с даты заключения договора на установку и эксплуатацию рекламной конструкции	51.80097, 55.15159
132	в районе ул. Монтажников , 26	СБ132	средний формат	Ситиборд	2,7х3,7	1	9,99	призмадинамическое информационное поле	Муниципальная	на землях (земельный участок не образован)	10 лет с даты заключения договора на установку и эксплуатацию рекламной конструкции	51.802, 55.15362
133	в районе ул. Монтажников , 28	СБ133	средний формат	Ситиборд	2,7х3,7	2	19,98	статичное информационное поле	Муниципальная	на землях (земельный участок не образован)	10 лет с даты заключения договора на установку и эксплуатацию рекламной конструкции	51.80283, 55.1558

134	в районе ул. Монтажных , 25	СБ134	средний формат	Ситиборд	2,7х3,7	2	19,98	статичное информационное поле	Муниципальная	на землях (земельный участок не образован)	10 лет с даты заключения договора на установку и эксплуатацию рекламной конструкции	51.80331, 55.15694
135	ул. Гаранькина, в районе ул. Монтажных , 29Б	СБ135	средний формат	Ситиборд	2,7х3,7	2	19,98	статичное информационное поле	Муниципальная	56:44:0000000:39422	10 лет с даты заключения договора на установку и эксплуатацию рекламной конструкции	51.80419, 55.16226
136	ул. Гаранькина, в районе проезд Автоматики, 30/6	СБ136	средний формат	Ситиборд	2,7х3,7	1	9,99	статичное информационное поле	Муниципальная	на землях (земельный участок не образован)	10 лет с даты заключения договора на установку и эксплуатацию рекламной конструкции	51.80444, 55.16207
137	ул. Гаранькина, нечетная сторона, в районе пересечения с ул. Фронтвиков	СБ137	средний формат	Ситиборд	2,7х3,7	2	19,98	статичное информационное поле	Муниципальная	на землях (земельный участок не образован)	10 лет с даты заключения договора на установку и эксплуатацию рекламной конструкции	51.80489, 55.16479
138	ул. Гаранькина, четная сторона, в районе пересечения с ул. Фронтвиков	СБ138	средний формат	Ситиборд	2,7х3,7	1	9,99	статичное информационное поле	Муниципальная	56:44:0000000:39422	10 лет с даты заключения договора на установку и эксплуатацию рекламной конструкции	51.80466, 55.16556

139	в районе ул. Промышленная, 5	СБ139	средний формат	Ситиборд	2,7х3,7	2	19,98	статичное информационное поле	Муниципальная	на землях (земельный участок не образован)	10 лет с даты заключения договора на установку и эксплуатацию рекламной конструкции	51.80529, 55.14792
140	в районе ул. Промышленная, 3	СБ140	средний формат	Ситиборд	2,7х3,7	2	19,98	статичное информационное поле	Муниципальная	на землях (земельный участок не образован)	10 лет с даты заключения договора на установку и эксплуатацию рекламной конструкции	51.80411, 55.14651
141	в районе ул. Промышленная, 10/1	СБ141	средний формат	Ситиборд	2,7х3,7	2	19,98	статичное информационное поле	Муниципальная	на землях (земельный участок не образован)	10 лет с даты заключения договора на установку и эксплуатацию рекламной конструкции	51.80032, 55.14237
142	проезд Автоматики, нечетная сторона, напротив дома 8	СБ142	средний формат	Ситиборд	2,7х3,7	2	19,98	статичное информационное поле	Муниципальная	56:44:0000000:38043	10 лет с даты заключения договора на установку и эксплуатацию рекламной конструкции	51.81019, 55.14624
143	в районе проезда Автоматики, 8	СБ143	средний формат	Ситиборд	2,7х3,7	2	19,98	статичное информационное поле	Муниципальная	на землях (земельный участок не образован)	10 лет с даты заключения договора на установку и эксплуатацию рекламной конструкции	51.80956, 55.14847

144	проезд Автоматики, нечетная сторона, напротив дома 8/1	СБ144	средний формат	Ситиборд	2,7х3,7	2	19,98	статичное информационное поле	Муниципальная	на землях (земельный участок не образован)	10 лет с даты заключения договора на установку и эксплуатацию рекламной конструкции	51.80921, 55.1486
145	проезд Автоматики, нечетная сторона, в районе пересечения с ул. Промышленная	СБ145	средний формат	Ситиборд	2,7х3,7	2	19,98	статичное информационное поле	Муниципальная	на землях (земельный участок не образован)	10 лет с даты заключения договора на установку и эксплуатацию рекламной конструкции	51.80818, 55.15063
146	в районе проезда Автоматики, 12	СБ146	средний формат	Ситиборд	2,7х3,7	2	19,98	статичное информационное поле	Муниципальная	на землях (земельный участок не образован)	10 лет с даты заключения договора на установку и эксплуатацию рекламной конструкции	51.80743, 55.15283
147	проезд Автоматики, нечетная сторона, напротив дома 12	СБ147	средний формат	Ситиборд	2,7х3,7	2	19,98	статичное информационное поле	Муниципальная	на землях (земельный участок не образован)	10 лет с даты заключения договора на установку и эксплуатацию рекламной конструкции	51.80686, 55.15342
148	в районе проезда Автоматики, 13	СБ148	средний формат	Ситиборд	2,7х3,7	2	19,98	статичное информационное поле	Муниципальная	на землях (земельный участок не образован)	10 лет с даты заключения договора на установку и эксплуатацию рекламной конструкции	51.80603, 55.15522

149	в районе проезд Автоматики, 16	СБ149	средний формат	Ситиборд	2,7х3,7	2	19,98	статичное информационное поле	Муниципальная	на землях (земельный участок не образован)	10 лет с даты заключения договора на установку и эксплуатацию рекламной конструкции	51.80591, 55.15601
150	в районе проезд Автоматики, 30/2	СБ150	средний формат	Ситиборд	2,7х3,7	1	9,99	статичное информационное поле	Муниципальная	на землях (земельный участок не образован)	10 лет с даты заключения договора на установку и эксплуатацию рекламной конструкции	51.80495, 55.15816
151	ул. Новая, нечетная сторона, напротив дома 6	СБ151	средний формат	Ситиборд	2,7х3,7	2	19,98	статичное информационное поле	Муниципальная	56:44:0314001:4002	10 лет с даты заключения договора на установку и эксплуатацию рекламной конструкции	51.80965, 55.09529
152	в районе ул. Новая, 10	СБ152	средний формат	Ситиборд	2,7х3,7	1	9,99	статичное информационное поле	Муниципальная	на землях (земельный участок не образован)	10 лет с даты заключения договора на установку и эксплуатацию рекламной конструкции	51.80992, 55.10061
153	в районе ул.Новая, 29	СБ153	средний формат	Ситиборд	2,7х3,7	2	19,98	призмадинамическое информационное поле	Муниципальная	на землях (земельный участок не образован)	10 лет с даты заключения договора на установку и эксплуатацию рекламной конструкции	51.80977, 55.10542

154	в районе ул. Терешковой, 134А	СБ154	средний формат	Ситиборд	2,7х3,7	2	19,98	статичное информационное поле	Муниципальная	<u>56:44:0124001:5997</u>	10 лет с даты заключения договора на установку и эксплуатацию рекламной конструкции	51.81499, 55.11143
155	ул. Рокоссовского, 485 м от ул. Терешковой, в сторону пр-кт Победы, слева по ходу движения	СБ155	средний формат	Ситиборд	2,7х3,7	2	19,98	призмадинамическое информационное поле	Муниципальная	<u>56:44:0124001:5997</u>	10 лет с даты заключения договора на установку и эксплуатацию рекламной конструкции	51.8149, 55.11487
156	ул. Рокоссовского, 700 м от ул. Терешковой, в сторону пр-кт Победы, справа по ходу движения	СБ156	средний формат	Ситиборд	2,7х3,7	2	19,98	статичное информационное поле	Муниципальная	<u>56:44:0124001:5997</u>	10 лет с даты заключения договора на установку и эксплуатацию рекламной конструкции	51.81452, 55.11779
157	ул. Рокоссовского, 915 м от ул. Терешковой, в сторону пр-кт Победы, слева по ходу движения	СБ157	средний формат	Ситиборд	2,7х3,7	2	19,98	статичное информационное поле	Муниципальная	<u>56:44:0124001:5997</u>	10 лет с даты заключения договора на установку и эксплуатацию рекламной конструкции	51.81493, 55.12087
158	ул. Рокоссовского, 1,11 км от ул. Терешковой, в сторону пр-кт Победы, справа по ходу движения	СБ158	средний формат	Ситиборд	2,7х3,7	2	19,98	статичное информационное поле	Муниципальная	<u>56:44:0124001:5997</u>	10 лет с даты заключения договора на установку и эксплуатацию рекламной конструкции	51.81465, 55.12367



159	ул. Рокоссовског о, 360 м от ул. Рокоссовског о 29, нечетная сторона	СБ159	средний формат	Ситиборд	2,7х3,7	2	19,98	статичное информацио нное поле	Муниципальная	<u>56:44:0124001:</u> <u>5997</u>	10 лет с даты заключения договора на установку и эксплуатацию рекламной конструкции	51.8149, 55.1261
160	ул. Рокоссовског о, 200 м от ул. Рокоссовског о, 29, четная сторона	СБ160	средний формат	Ситиборд	2,7х3,7	2	19,98	статичное информацио нное поле	Муниципальная	<u>56:44:0124001:</u> <u>5997</u>	10 лет с даты заключения договора на установку и эксплуатацию рекламной конструкции	51.81465, 55.12843
161	в районе ул. Рокоссовског о, 29, нечетная сторона	СБ161	средний формат	Ситиборд	2,7х3,7	2	19,98	призмадинам ическое информацио нное поле	Муниципальная	<u>56:44:0124001:</u> <u>5997</u>	10 лет с даты заключения договора на установку и эксплуатацию рекламной конструкции	51.81496, 55.13118
162	ул. Рокоссовског о, 31, четная сторона	СБ162	средний формат	Ситиборд	2,7х3,7	2	19,98	статичное информацио нное поле	Муниципальная	<u>56:44:0124001:</u> <u>5997</u>	10 лет с даты заключения договора на установку и эксплуатацию рекламной конструкции	51.81466, 55.13268
163	в районе ул. Рокоссовског о, 33	СБ163	средний формат	Ситиборд	2,7х3,7	2	19,98	статичное информацио нное поле	Муниципальная	<u>56:44:0124001:</u> <u>5997</u>	10 лет с даты заключения договора на установку и эксплуатацию рекламной конструкции	51.8149, 55.13455

164	в районе пр-кт Победы, 155/1, четная сторона	СБ164	средний формат	Ситиборд	2,7х3,7	2	19,98	призматическое информационное поле	Муниципальная	<u>56:44:0124001:5997</u>	10 лет с даты заключения договора на установку и эксплуатацию рекламной конструкции	51.81459, 55.13605
165	в районе пр-кт Победы, 155, нечетная сторона	СБ165	средний формат	Ситиборд	2,7х3,7	2	19,98	статическое информационное поле	Муниципальная	<u>56:44:0124001:5997</u>	10 лет с даты заключения договора на установку и эксплуатацию рекламной конструкции	51.81473, 55.13794
166	в районе пр-кт Победы, напротив д. 155	СБ166	средний формат	Ситиборд	2,7х3,7	2	19,98	статическое информационное поле	Муниципальная	<u>56:44:0124001:5997</u>	10 лет с даты заключения договора на установку и эксплуатацию рекламной конструкции	51.81423, 55.13981
167	в районе ул. Хабаровская, 49	СБ167	средний формат	Ситиборд	2,7х3,7	2	19,98	призматическое информационное поле	Муниципальная	на землях (земельный участок не образован)	10 лет с даты заключения договора на установку и эксплуатацию рекламной конструкции	51.81849, 55.09732
168	в районе ул. Берёзка, 19/1	СБ168	средний формат	Ситиборд	2,7х3,7	2	19,98	статическое информационное поле	Муниципальная	на землях (земельный участок не образован)	10 лет с даты заключения договора на установку и эксплуатацию рекламной конструкции	51.81847, 55.112

169	ул. Березка, нечетная сторона, напротив дома 24	СБ169	средний формат	Ситиборд	2,7х3,7	2	19,98	статичное информационное поле	Муниципальная	на землях (земельный участок не образован)	10 лет с даты заключения договора на установку и эксплуатацию рекламной конструкции	51.81936, 55.11351
170	в районе ул. Берёзка, 5/1 ст. 1	СБ170	средний формат	Ситиборд	2,7х3,7	2	19,98	статичное информационное поле	Муниципальная	на землях (земельный участок не образован)	10 лет с даты заключения договора на установку и эксплуатацию рекламной конструкции	51.82417, 55.12439
171	в районе ул. Берёзка, напротив дома 2п	СБ171	средний формат	Ситиборд	2,7х3,7	2	19,98	статичное информационное поле	Муниципальная	на землях (земельный участок не образован)	10 лет с даты заключения договора на установку и эксплуатацию рекламной конструкции	51.82401, 55.12816
172	ул. Березка, нечетная сторона, напротив дома ул. Сергея Лазо, 18	СБ172	средний формат	Ситиборд	2,7х3,7	2	19,98	статичное информационное поле	Муниципальная	на землях (земельный участок не образован)	10 лет с даты заключения договора на установку и эксплуатацию рекламной конструкции	51.82412, 55.13051
173	ул. Березка, нечетная сторона, в районе пересечения с ул. Сергея Лазо	СБ173	средний формат	Ситиборд	2,7х3,7	2	19,98	статичное информационное поле	Муниципальная	на землях (земельный участок не образован)	10 лет с даты заключения договора на установку и эксплуатацию рекламной конструкции	51.82437, 55.13314

174	ул. Березка, четная сторона, в районе пересечения с ул. Сергея Лазо	СБ174	средний формат	Ситиборд	2,7х3,7	2	19,98	статичное информационное поле	Муниципальная	на землях (земельный участок не образован)	10 лет с даты заключения договора на установку и эксплуатацию рекламной конструкции	51.82459, 55.13308
175	ул. Березка, нечетная сторона, напротив дома 2/2	СБ175	средний формат	Ситиборд	2,7х3,7	2	19,98	статичное информационное поле	Муниципальная	56:44:0000000:37792	10 лет с даты заключения договора на установку и эксплуатацию рекламной конструкции	51.82462, 55.13576
176	ул. Березка, 90 метров до пересечения с ул. Театральная, нечетная сторона улицы	СБ176	средний формат	Ситиборд	2,7х3,7	2	19,98	статичное информационное поле	Муниципальная	56:44:0000000:37792	10 лет с даты заключения договора на установку и эксплуатацию рекламной конструкции	51.82474, 55.1371
177	проезд Северный, напротив дома проезд Северный, 9/1	СБ177	средний формат	Ситиборд	2,7х3,7	2	19,98	статичное информационное поле	Муниципальная	56:44:0000000:30039	10 лет с даты заключения договора на установку и эксплуатацию рекламной конструкции	51.82337, 55.15583
178	проезд Северный, в районе ул. Автомобилистов, 1/2	СБ178	средний формат	Ситиборд	2,7х3,7	2	19,98	статичное информационное поле	Муниципальная	на землях (земельный участок не образован)	10 лет с даты заключения договора на установку и эксплуатацию рекламной конструкции	51.82411, 55.16306

179	проезд Северный, в районе проезд Северный,19	СБ179	средний формат	Ситиборд	2,7х3,7	2	19,98	статичное информацио нное поле	Муниципальная	на землях (земельный участок не образован)	10 лет с даты заключения договора на установку и эксплуатацию рекламной конструкции	51.82563, 55.1668
180	проезд Северный, напротив ул. Поляничко, 1А	СБ180	средний формат	Ситиборд	2,7х3,7	2	19,98	статичное информацио нное поле	Муниципальная	на землях (земельный участок не образован)	10 лет с даты заключения договора на установку и эксплуатацию рекламной конструкции	51.82659, 55.16916
181	ул. Транспортная , четная сторона, напротив дома 1	СБ181	средний формат	Ситиборд	2,7х3,7	2	19,98	статичное информацио нное поле	Муниципальная	на землях (земельный участок не образован)	10 лет с даты заключения договора на установку и эксплуатацию рекламной конструкции	51.81436, 55.14711
182	ул. Транспортная , четная сторона, в районе пр-кт Победы, 180	СБ182	средний формат	Ситиборд	2,7х3,7	2	19,98	статичное информацио нное поле	Муниципальная	на землях (земельный участок не образован)	10 лет с даты заключения договора на установку и эксплуатацию рекламной конструкции	51.81931, 55.14603
183	в районе ул. Транспортная , 2, 90 метров до пересечения с проезд Северный, четная сторона улицы	СБ183	средний формат	Ситиборд	2,7х3,7	1	9,99	статичное информацио нное поле	Частная	56:44:0202003: 6	10 лет с даты заключения договора на установку и эксплуатацию рекламной конструкции	51.82149, 55.15893

184	в районе ул. Транспортная , 4	СБ184	средний формат	Ситиборд	2,7х3,7	2	19,98	статичное информационное поле	Муниципальная	на землях (земельный участок не образован)	10 лет с даты заключения договора на установку и эксплуатацию рекламной конструкции	51.81994, 55.15953
185	в районе ул. Транспортная , 10	СБ185	средний формат	Ситиборд	2,7х3,7	2	19,98	призмадинамическое информационное поле	Муниципальная	на землях (земельный участок не образован)	10 лет с даты заключения договора на установку и эксплуатацию рекламной конструкции	51.81583, 55.16353
186	в районе пр-кт Дзержинского , 4А	СБ186	средний формат	Ситиборд	2,7х3,7	1	9,99	призмадинамическое информационное поле	Муниципальная	56:44:0120003:2255	10 лет с даты заключения договора на установку и эксплуатацию рекламной конструкции	51.82718, 55.11787
187	пр-кт Дзержинского , нечетная сторона, в районе пересечения с ул. Брестская	СБ187	средний формат	Ситиборд	2,7х3,7	1	9,99	статичное информационное поле	Муниципальная	на землях (земельный участок не образован)	10 лет с даты заключения договора на установку и эксплуатацию рекламной конструкции	51.83679, 55.1325
188	в районе пр-кт Дзержинского , 36	СБ188	средний формат	Ситиборд	2,7х3,7	1	9,99	статичное информационное поле	Муниципальная	на землях (земельный участок не образован)	10 лет с даты заключения договора на установку и эксплуатацию рекламной конструкции	51.83955, 55.13599

189	пр-кт Держинского, нечетная сторона, в районе пересечения с ул. Салмышская	СБ189	средний формат	Ситиборд	2,7х3,7	1	9,99	призмадинамическое информационное поле	Муниципальная	на землях (земельный участок не образован)	10 лет с даты заключения договора на установку и эксплуатацию рекламной конструкции	51.84188, 55.13983
190	ул. Конституции СССР, нечетная сторона, в районе пересечения с ул. Театральная	СБ190	средний формат	Ситиборд	2,7х3,7	1	9,99	статичное информационное поле	Муниципальная	56:44:0000000:30292	10 лет с даты заключения договора на установку и эксплуатацию рекламной конструкции	51.82629, 55.1372
191	ул. Конституции СССР, нечетная сторона, напротив дома ул. Театральная, 1	СБ191	средний формат	Ситиборд	2,7х3,7	2	19,98	статичное информационное поле	Муниципальная	56:44:0121001:6182	10 лет с даты заключения договора на установку и эксплуатацию рекламной конструкции	51.82775, 55.13489
192	в районе ул. Конституции СССР, 9	СБ192	средний формат	Ситиборд	2,7х3,7	2	19,98	статичное информационное поле	Муниципальная	56:44:0121001:6182	10 лет с даты заключения договора на установку и эксплуатацию рекламной конструкции	51.82989, 55.13109
193	в районе ул. Конституции СССР, 15	СБ193	средний формат	Ситиборд	2,7х3,7	2	19,98	статичное информационное поле	Муниципальная	на землях (земельный участок не образован)	10 лет с даты заключения договора на установку и эксплуатацию рекламной конструкции	51.83136, 55.12843

194	ул. Конституции СССР, четная сторона в районе дома 28	СБ194	средний формат	Ситиборд	2,7х3,7	2	19,98	статичное информационное поле	Муниципальная	на землях (земельный участок не образован)	10 лет с даты заключения договора на установку и эксплуатацию рекламной конструкции	51.83534, 55.12156
195	ул. Конституции СССР, нечетная сторона, в районе пересечения с ул. Волгоградская	СБ195	средний формат	Ситиборд	2,7х3,7	1	9,99	статичное информационное поле	Муниципальная	на землях (земельный участок не образован)	10 лет с даты заключения договора на установку и эксплуатацию рекламной конструкции	51.83601, 55.11974
196	ул. Конституции СССР, четная сторона, в районе пересечения с ул. Волгоградская	СБ196	средний формат	Ситиборд	2,7х3,7	1	9,99	статичное информационное поле	Муниципальная	на землях (земельный участок не образован)	10 лет с даты заключения договора на установку и эксплуатацию рекламной конструкции	51.83645, 55.11949
197	ул. Родимцева, четная сторона, в районе проезд Северный, 1/1	СБ197	средний формат	Ситиборд	2,7х3,7	2	19,98	статичное информационное поле	Муниципальная	на землях (земельный участок не образован)	10 лет с даты заключения договора на установку и эксплуатацию рекламной конструкции	51.82536, 55.14178
198	ул. Родимцева, нечетная сторона, в районе ул. 70 лет ВЛКСМ, 24	СБ198	средний формат	Ситиборд	2,7х3,7	2	19,98	статичное информационное поле	Муниципальная	на землях (земельный участок не образован)	10 лет с даты заключения договора на установку и эксплуатацию рекламной конструкции	51.8256, 55.14168



199	ул. Родимцева, нечетная сторона, в районе ул. 70 лет ВЛКСМ, 14	СБ199	средний формат	Ситиборд	2,7х3,7	2	19,98	призмадинамическое информационное поле	Муниципальная	56:44:0114002:30	10 лет с даты заключения договора на установку и эксплуатацию рекламной конструкции	51.82757, 55.14455
200	ул.Родимцева, четная сторона, в районе ул. Брестская, 5/1	СБ200	средний формат	Ситиборд	2,7х3,7	2	19,98	статичное информационное поле	Муниципальная	на землях (земельный участок не образован)	10 лет с даты заключения договора на установку и эксплуатацию рекламной конструкции	51.82747, 55.14504
201	ул. Родимцева, четная сторона, в районе пересечения с ул. Брестская	СБ201	средний формат	Ситиборд	2,7х3,7	1	9,99	призмадинамическое информационное поле	Муниципальная	56:44:0115002:1203	10 лет с даты заключения договора на установку и эксплуатацию рекламной конструкции	51.82836, 55.14639
202	ул. Родимцева, нечетная сторона, в районе пересечения с ул. Брестская	СБ202	средний формат	Ситиборд	2,7х3,7	2	19,98	призмадинамическое информационное поле	Муниципальная	на землях (земельный участок не образован)	10 лет с даты заключения договора на установку и эксплуатацию рекламной конструкции	51.82854, 55.14592
203	ул. Родимцева, четная сторона, в районе дома ул. Брестская, 28	СБ203	средний формат	Ситиборд	2,7х3,7	1	9,99	статичное информационное поле	Муниципальная	на землях (земельный участок не образован)	10 лет с даты заключения договора на установку и эксплуатацию рекламной конструкции	51.82876, 55.14704

204	в районе ул. Родимцева, 1	СБ204	средний формат	Ситиборд	2,7х3,7	1	9,99	призмадинамическое информационное поле	Муниципальная	на землях (земельный участок не образован)	10 лет с даты заключения договора на установку и эксплуатацию рекламной конструкции	51.82903, 55.14655
205	ул. Родимцева, четная сторона, в районе дома ул. Брестская, 28	СБ205	средний формат	Ситиборд	2,7х3,7	2	19,98	статичное информационное поле	Муниципальная	на землях (земельный участок не образован)	10 лет с даты заключения договора на установку и эксплуатацию рекламной конструкции	51.82932, 55.14776
206	в районе ул. Родимцева, 2	СБ206	средний формат	Ситиборд	2,7х3,7	2	19,98	статичное информационное поле	Муниципальная	на землях (земельный участок не образован)	10 лет с даты заключения договора на установку и эксплуатацию рекламной конструкции	51.83003, 55.14866
207	в районе ул. Родимцева, 3	СБ207	средний формат	Ситиборд	2,7х3,7	2	19,98	статичное информационное поле	Муниципальная	на землях (земельный участок не образован)	10 лет с даты заключения договора на установку и эксплуатацию рекламной конструкции	51.83015, 55.14835
208	в районе ул. Родимцева, 6	СБ208	средний формат	Ситиборд	2,7х3,7	2	19,98	статичное информационное поле	Муниципальная	на землях (земельный участок не образован)	10 лет с даты заключения договора на установку и эксплуатацию рекламной конструкции	51.83091, 55.15

209	в районе ул. Родимцева, 6	СБ209	средний формат	Ситиборд	2,7х3,7	2	19,98	статичное информационное поле	Муниципальная	56:44:0000000:29914	10 лет с даты заключения договора на установку и эксплуатацию рекламной конструкции	51.83165, 55.15114
210	в районе ул. Родимцева, 7	СБ210	средний формат	Ситиборд	2,7х3,7	2	19,98	статичное информационное поле	Муниципальная	56:44:0000000:29914	10 лет с даты заключения договора на установку и эксплуатацию рекламной конструкции	51.83186, 55.15084
211	ул. Джангильдина, четная сторона, в районе пересечения с ул. Брестская	СБ211	средний формат	Ситиборд	2,7х3,7	2	19,98	статичное информационное поле	Муниципальная	на землях (земельный участок не образован)	10 лет с даты заключения договора на установку и эксплуатацию рекламной конструкции	51.8262, 55.15173
212	в районе ул. Джангильдина, 1/1	СБ212	средний формат	Ситиборд	2,7х3,7	2	19,98	статичное информационное поле	Муниципальная	на землях (земельный участок не образован)	10 лет с даты заключения договора на установку и эксплуатацию рекламной конструкции	51.82702, 55.15355
213	в районе ул. Джангильдина, 14	СБ213	средний формат	Ситиборд	2,7х3,7	2	19,98	статичное информационное поле	Муниципальная	на землях (земельный участок не образован)	10 лет с даты заключения договора на установку и эксплуатацию рекламной конструкции	51.83166, 55.15829

214	в районе ул. Джангильдина, 15	СБ214	средний формат	Ситиборд	2,7х3,7	2	19,98	статичное информационное поле	Муниципальная	на землях (земельный участок не образован)	10 лет с даты заключения договора на установку и эксплуатацию рекламной конструкции	51.83319, 55.16115
215	ул. Джангильдина, нечетная сторона, в районе пересечения с ул. Липовая	СБ215	средний формат	Ситиборд	2,7х3,7	2	19,98	статичное информационное поле	Муниципальная	на землях (земельный участок не образован)	10 лет с даты заключения договора на установку и эксплуатацию рекламной конструкции	51.83461, 55.16326
216	в районе ул. Джангильдина, 19	СБ216	средний формат	Ситиборд	2,7х3,7	2	19,98	статичное информационное поле	Муниципальная	на землях (земельный участок не образован)	10 лет с даты заключения договора на установку и эксплуатацию рекламной конструкции	51.83624, 55.16545
217	в районе ул. Автомобилистов, 2/2	СБ217	средний формат	Ситиборд	2,7х3,7	2	19,98	статичное информационное поле	Муниципальная	на землях (земельный участок не образован)	10 лет с даты заключения договора на установку и эксплуатацию рекламной конструкции	51.82384, 55.16088
218	в районе ул. Автомобилистов, 2/1	СБ218	средний формат	Ситиборд	2,7х3,7	2	19,98	статичное информационное поле	Муниципальная	на землях (земельный участок не образован)	10 лет с даты заключения договора на установку и эксплуатацию рекламной конструкции	51.82466, 55.16175

219	ул.Автомобилистов, нечетная сторона, напротив дома ул. Салмышская, 38	СБ219	средний формат	Ситиборд	2,7х3,7	2	19,98	статичное информационное поле	Муниципальная	на землях (земельный участок не образован)	10 лет с даты заключения договора на установку и эксплуатацию рекламной конструкции	51.82521, 55.16271
220	ул. Автомобилистов, в районе дома ул. Автомобилистов, 2Д	СБ220	средний формат	Ситиборд	2,7х3,7	2	19,98	статичное информационное поле	Муниципальная	на землях (земельный участок не образован)	10 лет с даты заключения договора на установку и эксплуатацию рекламной конструкции	51.82896, 55.16608
221	ул. Автомобилистов, в районе Загородное шоссе, 36/2 стр. 4	СБ221	средний формат	Ситиборд	2,7х3,7	2	19,98	статичное информационное поле	Муниципальная	на землях (земельный участок не образован)	10 лет с даты заключения договора на установку и эксплуатацию рекламной конструкции	51.83311, 55.1705
222	в районе ул. Есимова, 7	СБ222	средний формат	Ситиборд	2,7х3,7	2	19,98	призмадинамическое информационное поле	Муниципальная	56:44:0000000:29994	10 лет с даты заключения договора на установку и эксплуатацию рекламной конструкции	51.81479, 55.16978
223	в районе ул. Салмышская, 47/1	СБ223	средний формат	Ситиборд	2,7х3,7	2	19,98	статичное информационное поле	Муниципальная	56:44:0000000:37304	10 лет с даты заключения договора на установку и эксплуатацию рекламной конструкции	51.81924, 55.17348

224	в районе ул. Саморядова, 6	СБ224	средний формат	Ситиборд	2,7х3,7	2	19,98	статичное информационное поле	Муниципальная	56:44:0000000:37304	10 лет с даты заключения договора на установку и эксплуатацию рекламной конструкции	51.82054, 55.17625
225	в районе ул. Саморядова, 2	СБ225	средний формат	Ситиборд	2,7х3,7	2	19,98	статичное информационное поле	Муниципальная	56:44:0000000:37304	10 лет с даты заключения договора на установку и эксплуатацию рекламной конструкции	51.82248, 55.17864
226	в районе ул. Поляничко, напротив д. 12, нечётная сторона	СБ226	средний формат	Ситиборд	2,7х3,7	2	19,98	статичное информационное поле	Муниципальная	56:44:0202001:121	10 лет с даты заключения договора на установку и эксплуатацию рекламной конструкции	51.82138, 55.17476
227	в районе ул. Поляничко, 10	СБ227	средний формат	Ситиборд	2,7х3,7	2	19,98	статичное информационное поле	Муниципальная	56:44:0202001:121	10 лет с даты заключения договора на установку и эксплуатацию рекламной конструкции	51.82242, 55.17332
228	в районе ул. Поляничко, 5, нечётная сторона	СБ228	средний формат	Ситиборд	2,7х3,7	2	19,98	статичное информационное поле	Муниципальная	56:44:0202001:121	10 лет с даты заключения договора на установку и эксплуатацию рекламной конструкции	51.82403, 55.17197

229	в районе ул. Салмышская, 71	СБ229	средний формат	Ситиборд	2,7х3,7	2	19,98	статичное информационное поле	Муниципальная	на землях (земельный участок не образован)	10 лет с даты заключения договора на установку и эксплуатацию рекламной конструкции	51.81162, 55.17869
230	в районе ул. Салмышская, 62	СБ230	средний формат	Ситиборд	2,7х3,7	2	19,98	статичное информационное поле	Муниципальная	на землях (земельный участок не образован)	10 лет с даты заключения договора на установку и эксплуатацию рекламной конструкции	51.81573, 55.17381
231	в районе ул. Салмышская, 51	СБ231	средний формат	Ситиборд	2,7х3,7	2	19,98	статичное информационное поле	Муниципальная	на землях (земельный участок не образован)	10 лет с даты заключения договора на установку и эксплуатацию рекламной конструкции	51.81716, 55.17275
232	в районе ул. Салмышская, 56	СБ232	средний формат	Ситиборд	2,7х3,7	2	19,98	статичное информационное поле	Муниципальная	на землях (земельный участок не образован)	10 лет с даты заключения договора на установку и эксплуатацию рекламной конструкции	51.81735, 55.17207
233	в районе ул. Салмышская, 52	СБ233	средний формат	Ситиборд	2,7х3,7	2	19,98	статичное информационное поле	Муниципальная	на землях (земельный участок не образован)	10 лет с даты заключения договора на установку и эксплуатацию рекламной конструкции	51.81939, 55.16987

234	в районе ул. Салмышская, 47	СБ234	средний формат	Ситиборд	2,7х3,7	2	19,98	статичное информационное поле	Муниципальная	на землях (земельный участок не образован)	10 лет с даты заключения договора на установку и эксплуатацию рекламной конструкции	51.81974, 55.16996
235	в районе ул. Салмышская, 48	СБ235	средний формат	Ситиборд	2,7х3,7	2	19,98	статичное информационное поле	Муниципальная	на землях (земельный участок не образован)	10 лет с даты заключения договора на установку и эксплуатацию рекламной конструкции	51.82031, 55.16892
236	в районе ул. Салмышская, 46	СБ236	средний формат	Ситиборд	2,7х3,7	2	19,98	статичное информационное поле	Муниципальная	на землях (земельный участок не образован)	10 лет с даты заключения договора на установку и эксплуатацию рекламной конструкции	51.82171, 55.16745
237	в районе ул. Салмышская, 44	СБ237	средний формат	Ситиборд	2,7х3,7	2	19,98	статичное информационное поле	Муниципальная	на землях (земельный участок не образован)	10 лет с даты заключения договора на установку и эксплуатацию рекламной конструкции	51.82332, 55.16572
238	в районе ул. Салмышская, 43/1	СБ238	средний формат	Ситиборд	2,7х3,7	2	19,98	статичное информационное поле	Муниципальная	на землях (земельный участок не образован)	10 лет с даты заключения договора на установку и эксплуатацию рекламной конструкции	51.82359, 55.16588



239	ул. Салмышская, четная сторона, напротив дома 41/1	СБ239	средний формат	Ситиборд	2,7х3,7	2	19,98	статичное информацио нное поле	Муниципальная	на землях (земельный участок не образован)	10 лет с даты заключения договора на установку и эксплуатацию рекламной конструкции	51.82531, 55.16357
240	ул. Салмышская, четная сторона, напротив дома 35	СБ240	средний формат	Ситиборд	2,7х3,7	2	19,98	статичное информацио нное поле	Муниципальная	на землях (земельный участок не образован)	10 лет с даты заключения договора на установку и эксплуатацию рекламной конструкции	51.82891, 55.15791
241	в районе ул. Салмышская, 29	СБ241	средний формат	Ситиборд	2,7х3,7	2	19,98	статичное информацио нное поле	Муниципальная	на землях (земельный участок не образован)	10 лет с даты заключения договора на установку и эксплуатацию рекламной конструкции	51.83189, 55.15322
242	ул. Салмышская, нечетная сторона, в районе ул. Родимцева, 12/1	СБ242	средний формат	Ситиборд	2,7х3,7	2	19,98	статичное информацио нное поле	Муниципальная	56:44:0000000: 29914	10 лет с даты заключения договора на установку и эксплуатацию рекламной конструкции	51.83404, 55.15189
243	в районе ул. Салмышская, 24	СБ243	средний формат	Ситиборд	2,7х3,7	1	9,99	статичное информацио нное поле	Муниципальная	56:44:0000000: 29914	10 лет с даты заключения договора на установку и эксплуатацию рекламной конструкции	51.83406, 55.15136

244	в районе ул. Родимцева, 16/1	СБ244	средний формат	Ситиборд	2,7х3,7	2	19,98	статичное информационное поле	Муниципальная	на землях (земельный участок не образован)	10 лет с даты заключения договора на установку и эксплуатацию рекламной конструкции	51.83492, 55.15183
245	в районе ул. Родимцева, 11	СБ245	средний формат	Ситиборд	2,7х3,7	1	9,99	призмадинамическое информационное поле	Муниципальная	на землях (земельный участок не образован)	10 лет с даты заключения договора на установку и эксплуатацию рекламной конструкции	51.83518, 55.15146
246	в районе ул. Салмышская, 11	СБ246	средний формат	Ситиборд	2,7х3,7	2	19,98	статичное информационное поле	Муниципальная	на землях (земельный участок не образован)	10 лет с даты заключения договора на установку и эксплуатацию рекламной конструкции	51.83981, 55.14307
247	ул. Салмышская, четная сторона, напротив дома 11	СБ247	средний формат	Ситиборд	2,7х3,7	2	19,98	статичное информационное поле	Муниципальная	56:44:0111001:2914	10 лет с даты заключения договора на установку и эксплуатацию рекламной конструкции	51.83969, 55.1427
248	в районе ул. Салмышская, 12	СБ248	средний формат	Ситиборд	2,7х3,7	2	19,98	статичное информационное поле	Муниципальная	56:44:0111001:2914	10 лет с даты заключения договора на установку и эксплуатацию рекламной конструкции	51.84052, 55.14177

249	ул. Волгоградская, четная сторона, в районе пересечения с ул. Салмышская	СБ249	средний формат	Ситиборд	2,7х3,7	1	9,99	статичное информационное поле	Муниципальная	на землях (земельный участок не образован)	10 лет с даты заключения договора на установку и эксплуатацию рекламной конструкции	51.8452, 55.13368
250	в районе ул. Брестская, 6	СБ250	средний формат	Ситиборд	2,7х3,7	1	9,99	статичное информационное поле	Муниципальная	на землях (земельный участок не образован)	10 лет с даты заключения договора на установку и эксплуатацию рекламной конструкции	51.83559, 55.13446
251	в районе ул. Брестская, 14/1	СБ251	средний формат	Ситиборд	2,7х3,7	1	9,99	статичное информационное поле	Муниципальная	на землях (земельный участок не образован)	10 лет с даты заключения договора на установку и эксплуатацию рекламной конструкции	51.83287, 55.13931
252	ул. Шоссейная, напротив ул. Шоссейная, 32/3	СБ252	средний формат	Ситиборд	2,7х3,7	2	19,98	статичное информационное поле	Муниципальная	на землях (земельный участок не образован)	10 лет с даты заключения договора на установку и эксплуатацию рекламной конструкции	51.82877, 55.1051
253	ул. Шоссейная, четная сторона, в районе дома ул. Волгоградская, 2А	СБ253	средний формат	Ситиборд	2,7х3,7	2	19,98	статичное информационное поле	Муниципальная	на землях (земельный участок не образован)	10 лет с даты заключения договора на установку и эксплуатацию рекламной конструкции	51.83137, 55.10951

254	ул. Шоссейная, напротив АЗС Башнефть ул. Шоссейная, 36	СБ254	средний формат	Ситиборд	2,7х3,7	2	19,98	статичное информацио нное поле	Муниципальная	на землях (земельный участок не образован)	10 лет с даты заключения договора на установку и эксплуатацию рекламной конструкции	51.83283, 55.11116
255	ул. Шоссейная, ориентировоч но 200 м до АЗС ул. Шоссейная, 3	СБ255	средний формат	Ситиборд	2,7х3,7	2	19,98	статичное информацио нное поле	Муниципальная	на землях (земельный участок не образован)	10 лет с даты заключения договора на установку и эксплуатацию рекламной конструкции	51.83527, 55.11534
256	в районе ул. Волгоградска я, 28	СБ256	средний формат	Ситиборд	2,7х3,7	2	19,98	статичное информацио нное поле	Муниципальная	56:44:0000000: 33143	10 лет с даты заключения договора на установку и эксплуатацию рекламной конструкции	51.83991, 55.12573
257	в районе ул. Волгоградска я, 5	СБ257	средний формат	Ситиборд	2,7х3,7	1	9,99	призмадинам ическое информацио нное поле	Муниципальная	на землях (земельный участок не образован)	10 лет с даты заключения договора на установку и эксплуатацию рекламной конструкции	51.84502, 55.13269
258	в районе ул. Волгоградска я, 9	СБ258	средний формат	Ситиборд	2,7х3,7	1	9,99	статичное информацио нное поле	Муниципальная	на землях (земельный участок не образован)	10 лет с даты заключения договора на установку и эксплуатацию рекламной конструкции	51.84795, 55.13686

259	ул. Волгоградская, нечетная сторона, в районе пересечения с ул. Просторная	СБ259	средний формат	Ситиборд	2,7х3,7	2	19,98	статичное информацио нное поле	Муниципальная	на землях (земельный участок не образован)	10 лет с даты заключения договора на установку и эксплуатацию рекламной конструкции	51.84887, 55.13825
260	ул. Волгоградская, нечетная сторона, напротив дома 62	СБ260	средний формат	Ситиборд	2,7х3,7	2	19,98	статичное информацио нное поле	Муниципальная	на землях (земельный участок не образован)	10 лет с даты заключения договора на установку и эксплуатацию рекламной конструкции	51.85022, 55.14022
261	ул. Волгоградская, четная сторона, в районе дома 62	СБ261	средний формат	Ситиборд	2,7х3,7	2	19,98	статичное информацио нное поле	Муниципальная	на землях (земельный участок не образован)	10 лет с даты заключения договора на установку и эксплуатацию рекламной конструкции	51.85008, 55.14051
262	в районе ул. Базовая, 12/4	СБ262	средний формат	Ситиборд	2,7х3,7	2	19,98	статичное информацио нное поле	Муниципальная	на землях (земельный участок не образован)	10 лет с даты заключения договора на установку и эксплуатацию рекламной конструкции	51.83945, 55.10417
263	в районе ул. Базовая, 25	СБ263	средний формат	Ситиборд	2,7х3,7	2	19,98	статичное информацио нное поле	Муниципальная	56:44:0105001: 762	10 лет с даты заключения договора на установку и эксплуатацию рекламной конструкции	51.83792, 55.09999

264	ул. Базовая, напротив ул. Базовая, 18/2	СБ264	средний формат	Ситиборд	2,7х3,7	2	19,98	статичное информацио нное поле	Муниципальная	на землях (земельный участок не образован)	10 лет с даты заключения договора на установку и эксплуатацию рекламной конструкции	51.83347, 55.10647
265	в районе ул. Базовая, 3	СБ265	средний формат	Ситиборд	2,7х3,7	2	19,98	статичное информацио нное поле	Муниципальная	на землях (земельный участок не образован)	10 лет с даты заключения договора на установку и эксплуатацию рекламной конструкции	51.82858, 55.101
266	в районе ул. Заводская, 3	СБ266	средний формат	Ситиборд	2,7х3,7	2	19,98	статичное информацио нное поле	Муниципальная	на землях (земельный участок не образован)	10 лет с даты заключения договора на установку и эксплуатацию рекламной конструкции	51.82349, 55.09348
267	ул. Донгузская, нечетная сторона, в районе дома ул. Черепановых, 2А	СБ267	средний формат	Ситиборд	2,7х3,7	2	19,98	статичное информацио нное поле	Муниципальная	56:44:0000000: 39786	10 лет с даты заключения договора на установку и эксплуатацию рекламной конструкции	51.75364, 55.09254
268	ул. Донгузская, нечетная сторона, 70 метров до пересечения с ул. Старокузнечн ая	СБ268	средний формат	Ситиборд	2,7х3,7	2	19,98	статичное информацио нное поле	Муниципальная	на землях (земельный участок не образован)	10 лет с даты заключения договора на установку и эксплуатацию рекламной конструкции	51.7482, 55.09276

269	ул. Донгузская, нечетная сторона, в районе пересечения с ул. Старокузнич ая	СБ269	средний формат	Ситиборд	2,7х3,7	2	19,98	статичное информацио нное поле	Муниципальная	на землях (земельный участок не образован)	10 лет с даты заключения договора на установку и эксплуатацию рекламной конструкции	51.74711, 55.09298
270	ул. Донгузская, четная сторона, в районе дома ул. Открытая, 15	СБ270	средний формат	Ситиборд	2,7х3,7	2	19,98	статичное информацио нное поле	Муниципальная	на землях (земельный участок не образован)	10 лет с даты заключения договора на установку и эксплуатацию рекламной конструкции	51.74435, 55.09402
271	ул. Донгузская, четная сторона, в районе ост. "Мототехника "	СБ271	средний формат	Ситиборд	2,7х3,7	1	9,99	статичное информацио нное поле	Муниципальная	на землях (земельный участок не образован)	10 лет с даты заключения договора на установку и эксплуатацию рекламной конструкции	51.73446, 55.09502
272	в районе ул. Донгузская, 28	СБ272	средний формат	Ситиборд	2,7х3,7	2	19,98	статичное информацио нное поле	Муниципальная	на землях (земельный участок не образован)	10 лет с даты заключения договора на установку и эксплуатацию рекламной конструкции	51.73106, 55.09463
273	ул. Донгузская, четная сторона, в районе дома ул. Механизаторо в, 24А	СБ273	средний формат	Ситиборд	2,7х3,7	1	9,99	статичное информацио нное поле	Муниципальная	на землях (земельный участок не образован)	10 лет с даты заключения договора на установку и эксплуатацию рекламной конструкции	51.72886, 55.09425

274	в районе ул. Донгузская, 40	СБ274	средний формат	Ситиборд	2,7х3,7	2	19,98	статичное информационное поле	Муниципальная	на землях (земельный участок не образован)	10 лет с даты заключения договора на установку и эксплуатацию рекламной конструкции	51.71936, 55.09138
275	ул. Донгузская, нечетная сторона, напротив дома 44	СБ275	средний формат	Ситиборд	2,7х3,7	2	19,98	статичное информационное поле	Муниципальная	на землях (земельный участок не образован)	10 лет с даты заключения договора на установку и эксплуатацию рекламной конструкции	51.71924, 55.0909
276	в районе ул. Донгузская, 2	СБ276	средний формат	Ситиборд	2,7х3,7	1	9,99	статичное информационное поле	Муниципальная	на землях (земельный участок не образован)	10 лет с даты заключения договора на установку и эксплуатацию рекламной конструкции	51.70765, 55.08962
277	ул. Донгузская, нечетная сторона, напротив дома 2	СБ277	средний формат	Ситиборд	2,7х3,7	2	19,98	статичное информационное поле	Муниципальная	на землях (земельный участок не образован)	10 лет с даты заключения договора на установку и эксплуатацию рекламной конструкции	51.70681, 55.0885
278	в районе ул. Донгузская, 8/3	СБ278	средний формат	Ситиборд	2,7х3,7	2	19,98	статичное информационное поле	Муниципальная	на землях (земельный участок не образован)	10 лет с даты заключения договора на установку и эксплуатацию рекламной конструкции	51.70645, 55.08878



279	ул. Донгузская, нечетная сторона, напротив дома ул. Донгузская, 10	СБ279	средний формат	Ситиборд	2,7х3,7	2	19,98	статичное информацио нное поле	Муниципальная	на землях (земельный участок не образован)	10 лет с даты заключения договора на установку и эксплуатацию рекламной конструкции	51.70583, 55.08797
280	в районе ул. Донгузская, 8/5	СБ280	средний формат	Ситиборд	2,7х3,7	2	19,98	статичное информацио нное поле	Муниципальная	на землях (земельный участок не образован)	10 лет с даты заключения договора на установку и эксплуатацию рекламной конструкции	51.70479, 55.08784
281	ул. Донгузская, 25 метров до ул. Донгузская 5- й проезд, левая сторона шоссе в сторону г. Соль-Илецка	СБ281	средний формат	Ситиборд	2,7х3,7	2	19,98	статичное информацио нное поле	Муниципальная	на землях (земельный участок не образован)	10 лет с даты заключения договора на установку и эксплуатацию рекламной конструкции	51.70315, 55.08692
282	ул. Донгузская, нечетная сторона, в районе пересечения с по ул. Донгузская 5- й проезд	СБ282	средний формат	Ситиборд	2,7х3,7	2	19,98	статичное информацио нное поле	Муниципальная	на землях (земельный участок не образован)	10 лет с даты заключения договора на установку и эксплуатацию рекламной конструкции	51.70279, 55.08621
283	ул. Донгузская, четная сторона, в районе пересечения с ул. Донгузская 3- й проезд	СБ283	средний формат	Ситиборд	2,7х3,7	2	19,98	статичное информацио нное поле	Муниципальная	на землях (земельный участок не образован)	10 лет с даты заключения договора на установку и эксплуатацию рекламной конструкции	51.69767, 55.08388

284	ул. Донгузкая, четная сторона, ост. "ОГПС", напротив АЗС	СБ284	средний формат	Ситиборд	2,7х3,7	2	19,98	призмадинам ическое информацио нное поле	Муниципальная	на землях (земельный участок не образован)	10 лет с даты заключения договора на установку и эксплуатацию рекламной конструкции	51.69617, 55.08298
285	ул. Донгузская, четная сторона, в районе поста ГИБДД	СБ285	средний формат	Ситиборд	2,7х3,7	2	19,98	призмадинам ическое информацио нное поле	Муниципальная	на землях (земельный участок не образован)	10 лет с даты заключения договора на установку и эксплуатацию рекламной конструкции	51.68963, 55.07903
286	в районе ул. Беляевская, 2	СБ286	средний формат	Ситиборд	2,7х3,7	2	19,98	статичное информацио нное поле	Муниципальная	на землях (земельный участок не образован)	10 лет с даты заключения договора на установку и эксплуатацию рекламной конструкции	51.72426, 55.09451
287	в районе ул. Беляевская, 2	СБ287	средний формат	Ситиборд	2,7х3,7	2	19,98	статичное информацио нное поле	Муниципальная	на землях (земельный участок не образован)	10 лет с даты заключения договора на установку и эксплуатацию рекламной конструкции	51.72419, 55.09597
288	в районе ул. Беляевская, 6Б	СБ288	средний формат	Ситиборд	2,7х3,7	2	19,98	статичное информацио нное поле	Муниципальная	на землях (земельный участок не образован)	10 лет с даты заключения договора на установку и эксплуатацию рекламной конструкции	51.72344, 55.10316

289	в районе ул. Беляевская, 10	СБ289	средний формат	Ситиборд	2,7х3,7	1	9,99	статичное информационное поле	Муниципальная	на землях (земельный участок не образован)	10 лет с даты заключения договора на установку и эксплуатацию рекламной конструкции	51.7229, 55.10663
290	в районе ул. Беляевская, 12	СБ290	средний формат	Ситиборд	2,7х3,7	2	19,98	статичное информационное поле	Муниципальная	на землях (земельный участок не образован)	10 лет с даты заключения договора на установку и эксплуатацию рекламной конструкции	51.7226, 55.10971
291	ул. Беляевская, нечетная сторона, в районе пересечения ул. Центральная	СБ291	средний формат	Ситиборд	2,7х3,7	2	19,98	статичное информационное поле	Муниципальная	на землях (земельный участок не образован)	10 лет с даты заключения договора на установку и эксплуатацию рекламной конструкции	51.7217, 55.11401
292	ул. Беляевская, нечетная сторона, напротив дома 30	СБ292	средний формат	Ситиборд	2,7х3,7	2	19,98	статичное информационное поле	Муниципальная	на землях (земельный участок не образован)	10 лет с даты заключения договора на установку и эксплуатацию рекламной конструкции	51.72154, 55.11541
293	в районе ул. Беляевская, 30 к.2	СБ293	средний формат	Ситиборд	2,7х3,7	2	19,98	статичное информационное поле	Муниципальная	на землях (земельный участок не образован)	10 лет с даты заключения договора на установку и эксплуатацию рекламной конструкции	51.72181, 55.11583

294	в районе ул. Беляевская, 30 к.2	СБ294	средний формат	Ситиборд	2,7х3,7	2	19,98	статичное информационное поле	Муниципальная	на землях (земельный участок не образован)	10 лет с даты заключения договора на установку и эксплуатацию рекламной конструкции	51.72155, 55.11797
295	ул. Беляевская, нечетная сторона, в районе пересечения с ул. Амурская	СБ295	средний формат	Ситиборд	2,7х3,7	1	9,99	статичное информационное поле	Муниципальная	на землях (земельный участок не образован)	10 лет с даты заключения договора на установку и эксплуатацию рекламной конструкции	51.72087, 55.12127
296	в районе ул. Беляевская, 23	СБ296	средний формат	Ситиборд	2,7х3,7	2	19,98	статичное информационное поле	Муниципальная	на землях (земельный участок не образован)	10 лет с даты заключения договора на установку и эксплуатацию рекламной конструкции	51.72067, 55.12397
297	в районе ул. Беляевская, 23	СБ297	средний формат	Ситиборд	2,7х3,7	2	19,98	статичное информационное поле	Муниципальная	на землях (земельный участок не образован)	10 лет с даты заключения договора на установку и эксплуатацию рекламной конструкции	51.72054, 55.12557
298	в районе ул. Беляевская, 50/1	СБ298	средний формат	Ситиборд	2,7х3,7	1	9,99	статичное информационное поле	Муниципальная	на землях (земельный участок не образован)	10 лет с даты заключения договора на установку и эксплуатацию рекламной конструкции	51.72069, 55.12725

299	в районе ул. Беляевская, 39	СБ299	средний формат	Ситиборд	2,7х3,7	1	9,99	статичное информационное поле	Муниципальная	на землях (земельный участок не образован)	10 лет с даты заключения договора на установку и эксплуатацию рекламной конструкции	51.72013, 55.1311
300	в районе ул. Беляевская, 43	СБ300	средний формат	Ситиборд	2,7х3,7	2	19,98	статичное информационное поле	Муниципальная	на землях (земельный участок не образован)	10 лет с даты заключения договора на установку и эксплуатацию рекламной конструкции	51.72003, 55.13249
301	в районе ул. Амурская, 2	СБ301	средний формат	Ситиборд	2,7х3,7	2	19,98	статичное информационное поле	Муниципальная	на землях (земельный участок не образован)	10 лет с даты заключения договора на установку и эксплуатацию рекламной конструкции	51.7203, 55.12093
302	в районе ул. Амурская, 123	СБ302	средний формат	Ситиборд	2,7х3,7	2	19,98	статичное информационное поле	Муниципальная	на землях (земельный участок не образован)	10 лет с даты заключения договора на установку и эксплуатацию рекламной конструкции	51.70113, 55.11866
303	ул. Центральная, напротив дома ул. Центральная, 3	СБ303	средний формат	Ситиборд	2,7х3,7	2	19,98	статичное информационное поле	Муниципальная	на землях (земельный участок не образован)	10 лет с даты заключения договора на установку и эксплуатацию рекламной конструкции	51.71888, 55.11318

304	в районе ул. Центральная, 15	СБ304	средний формат	Ситиборд	2,7х3,7	2	19,98	статичное информационное поле	Муниципальная	на землях (земельный участок не образован)	10 лет с даты заключения договора на установку и эксплуатацию рекламной конструкции	51.71132, 55.11246
305	ул. Заречная, в районе дома ул. Тобольская, 59	СБ305	средний формат	Ситиборд	2,7х3,7	2	19,98	статичное информационное поле	Муниципальная	на землях (земельный участок не образован)	10 лет с даты заключения договора на установку и эксплуатацию рекламной конструкции	51.70908, 55.11428
306	ул. Ветеранов труда, 16Д/1	СБ306	средний формат	Ситиборд	2,7х3,7	2	19,98	статичное информационное поле	Муниципальная	на землях (земельный участок не образован)	10 лет с даты заключения договора на установку и эксплуатацию рекламной конструкции	51.76968, 55.23458
307	в районе ул. Ветеранов труда, 16/1	СБ307	средний формат	Ситиборд	2,7х3,7	2	19,98	статичное информационное поле	Муниципальная	на землях (земельный участок не образован)	10 лет с даты заключения договора на установку и эксплуатацию рекламной конструкции	51.7668, 55.23654
308	ул. Ветеранов труда, в районе ост. «Оренбургский профметалл»	СБ308	средний формат	Ситиборд	2,7х3,7	1	9,99	призматическое информационное поле	Муниципальная	на землях (земельный участок не образован)	10 лет с даты заключения договора на установку и эксплуатацию рекламной конструкции	51.75816, 55.239

309	мкр. пос. Ростоши, ул. Ростошинская, 160 метров от пересечения с Нежинским шоссе	СБ309	средний формат	Ситиборд	2,7х3,7	2	19,98	статичное информационное поле	Муниципальная	на землях (земельный участок не образован)	10 лет с даты заключения договора на установку и эксплуатацию рекламной конструкции	51.77243, 55.23313
310	мкр. пос. Ростоши, в районе ул. Раздольная, 7	СБ310	средний формат	Ситиборд	2,7х3,7	2	19,98	призмадинамическое информационное поле	Муниципальная	56:44:0000000:39051	10 лет с даты заключения договора на установку и эксплуатацию рекламной конструкции	51.7734, 55.23283
311	мкр. пос. Ростоши, в районе ул. Новая, 50	СБ311	средний формат	Ситиборд	2,7х3,7	2	19,98	статичное информационное поле	Муниципальная	на землях (земельный участок не образован)	10 лет с даты заключения договора на установку и эксплуатацию рекламной конструкции	51.78013, 55.23051
312	мкр. пос. Ростоши, ул. Ростошинская, в районе ост. «Раздольная»	СБ312	средний формат	Ситиборд	2,7х3,7	2	19,98	статичное информационное поле	Муниципальная	на землях (земельный участок не образован)	10 лет с даты заключения договора на установку и эксплуатацию рекламной конструкции	51.78593, 55.22872
313	мкр. пос. Ростоши, в районе ул. Ростошинская, 14А	СБ313	средний формат	Ситиборд	2,7х3,7	2	19,98	статичное информационное поле	Муниципальная	56:44:0000000:38060	10 лет с даты заключения договора на установку и эксплуатацию рекламной конструкции	51.79619, 55.23523

314	мкр. пос. Ростоши, в районе пер. Флагманский, 10	СБ314	средний формат	Ситиборд	2,7х3,7	2	19,98	статичное информационное поле	Муниципальная	56:44:0000000:38060	10 лет с даты заключения договора на установку и эксплуатацию рекламной конструкции	51.79769, 55.23008
315	мкр. пос. Ростоши, в районе ул. Дальнореченская, 22	СБ315	средний формат	Ситиборд	2,7х3,7	2	19,98	статичное информационное поле	Муниципальная	на землях (земельный участок не образован)	10 лет с даты заключения договора на установку и эксплуатацию рекламной конструкции	51.78753, 55.22829
316	мкр. пос. Ростоши, в районе ул. Газпромовекая, 108А	СБ316	средний формат	Ситиборд	2,7х3,7	2	19,98	статичное информационное поле	Муниципальная	на землях (земельный участок не образован)	10 лет с даты заключения договора на установку и эксплуатацию рекламной конструкции	51.7895, 55.21701
317	мкр. пос. Ростоши, в районе ул. Березовая Ростошь, 2А/1	СБ317	средний формат	Ситиборд	2,7х3,7	2	19,98	статичное информационное поле	Муниципальная	на землях (земельный участок не образован)	10 лет с даты заключения договора на установку и эксплуатацию рекламной конструкции	51.78372, 55.21792
318	мкр. пос. Ростоши, в районе ул. Газпромовекая, 63А	СБ318	средний формат	Ситиборд	2,7х3,7	2	19,98	статичное информационное поле	Муниципальная	на землях (земельный участок не образован)	10 лет с даты заключения договора на установку и эксплуатацию рекламной конструкции	51.78286, 55.21788



319	мкр. пос. Ростоши, в районе ул. Нежинская, 22, нечетная сторона	СБ319	средний формат	Ситиборд	2,7х3,7	2	19,98	статичное информационное поле	Муниципальная	на землях (земельный участок не образован)	10 лет с даты заключения договора на установку и эксплуатацию рекламной конструкции	51.77431, 55.21897
320	мкр. пос. Ростоши, в районе пер. Холмский, 1/1	СБ320	средний формат	Ситиборд	2,7х3,7	2	19,98	статичное информационное поле	Муниципальная	на землях (земельный участок не образован)	10 лет с даты заключения договора на установку и эксплуатацию рекламной конструкции	51.77183, 55.21737
321	Нежинское шоссе, нечетная сторона, 520 метров до перекрестка с Загородное шоссе	СБ321	средний формат	Ситиборд	2,7х3,7	2	19,98	статичное информационное поле	Муниципальная	56:44:0000000:38087	10 лет с даты заключения договора на установку и эксплуатацию рекламной конструкции	51.77225, 55.20299
322	Нежинское шоссе, четная сторона, 680 метров до пересечения с Загородное шоссе	СБ322	средний формат	Ситиборд	2,7х3,7	2	19,98	статичное информационное поле	Муниципальная	56:44:0000000:38087	10 лет с даты заключения договора на установку и эксплуатацию рекламной конструкции	51.77197, 55.20835
323	Нежинского шоссе, нечетная сторона, напротив дома 4	СБ323	средний формат	Ситиборд	2,7х3,7	2	19,98	статичное информационное поле	Муниципальная	56:44:0000000:38087	10 лет с даты заключения договора на установку и эксплуатацию рекламной конструкции	51.77085, 55.21457

324	Нежинское шоссе, четная сторона, 810 метров от кольцевой развязки с ул. Ветеранов Труда	СБ324	средний формат	Ситиборд	2,7х3,7	2	19,98	статичное информационное поле	Муниципальная	56:44:0000000:38087	10 лет с даты заключения договора на установку и эксплуатацию рекламной конструкции	51.77099, 55.22043
325	Нежинское шоссе, нечетная сторона, 610 метров до перекрестка с ул. Ветеранов Труда	СБ325	средний формат	Ситиборд	2,7х3,7	2	19,98	статичное информационное поле	Муниципальная	56:44:0000000:38087	10 лет с даты заключения договора на установку и эксплуатацию рекламной конструкции	51.77068, 55.22403
326	Нежинское шоссе, четная сторона, 380 метров от пересечения с ул. Ветеранов Труда	СБ326	средний формат	Ситиборд	2,7х3,7	2	19,98	статичное информационное поле	Муниципальная	56:44:0000000:38087	10 лет с даты заключения договора на установку и эксплуатацию рекламной конструкции	51.77102, 55.22759
327	Загородное шоссе, нечетная сторона, 1300 метров от ул. Волгоградская	СБ327	средний формат	Ситиборд	2,7х3,7	2	19,98	статичное информационное поле	Муниципальная	на землях (земельный участок не образован)	10 лет с даты заключения договора на установку и эксплуатацию рекламной конструкции	51.85672, 55.12608
328	ул. Маршала Жукова, нечетная сторона, напротив д. 32	СБ328	средний формат	Ситиборд	2,7х3,7	2	19,98	статичное информационное поле	Муниципальная	на землях (земельный участок не образован)	10 лет с даты заключения договора на установку и эксплуатацию рекламной конструкции	51.76911, 55.11139

329	в районе ул. Рыбаковская, 98	СБ329	средний формат	Ситиборд	2,7х3,7	2	19,98	статичное информационное поле	Муниципальная	на землях (земельный участок не образован)	10 лет с даты заключения договора на установку и эксплуатацию рекламной конструкции	51.77579, 55.10452
330	в районе ул. Маршала Жукова, 32А	СБ330	средний формат	Ситиборд	2,7х3,7	2	19,98	статичное информационное поле	Частная	56:44:0434003:12	10 лет с даты заключения договора на установку и эксплуатацию рекламной конструкции	51.76916, 55.11172
331	в районе Загородное шоссе, 14	СБ331	средний формат	Ситиборд	2,7х3,7	2	19,98	статичное информационное поле	Государственная	56:44:0000000:238	10 лет с даты заключения договора на установку и эксплуатацию рекламной конструкции	51.83914, 55.16226
332	Загородное шоссе, нечетная сторона, 150 метров после пересечения с ул. Джангильдина	СБ332	средний формат	Ситиборд	2,7х3,7	2	19,98	статичное информационное поле	Муниципальная	на землях (земельный участок не образован)	10 лет с даты заключения договора на установку и эксплуатацию рекламной конструкции	51.83817, 55.16489
333	в районе ул. Маршала Жукова, 36А	СБ333	средний формат	Ситиборд	2,7х3,7	2	19,98	статичное информационное поле	Муниципальная	на землях (земельный участок не образован)	10 лет с даты заключения договора на установку и эксплуатацию рекламной конструкции	51.77034, 55.11085

334	Загородное шоссе, нечетная сторона, напротив дома 38/1	СБ334	средний формат	Ситиборд	2,7х3,7	2	19,98	статичное информационное поле	Муниципальная	на землях (земельный участок не образован)	10 лет с даты заключения договора на установку и эксплуатацию рекламной конструкции	51.82308, 55.18286
335	Загородное шоссе, четная сторона, 130 метров до пересечения с ул. Автодромная	СБ335	средний формат	Ситиборд	2,7х3,7	2	19,98	статичное информационное поле	Муниципальная	56:44:0000000:37999	10 лет с даты заключения договора на установку и эксплуатацию рекламной конструкции	51.82115, 55.18309
336	в районе ул. Маршала Жукова, 27	СБ336	средний формат	Ситиборд	2,7х3,7	2	19,98	статичное информационное поле	Муниципальная	56:44:0000000:39390	10 лет с даты заключения договора на установку и эксплуатацию рекламной конструкции	51.77351, 55.10831
337	Загородное шоссе, четная сторона, напротив дома ул. Карпова, 3/3	СБ337	средний формат	Ситиборд	2,7х3,7	2	19,98	статичное информационное поле	Муниципальная	на землях (земельный участок не образован)	10 лет с даты заключения договора на установку и эксплуатацию рекламной конструкции	51.81743, 55.18415
338	Загородное шоссе, поворот на Экопарк "Качкарский Мар"	СБ338	средний формат	Ситиборд	2,7х3,7	2	19,98	статичное информационное поле	Государственная	56:44:0000000:256	10 лет с даты заключения договора на установку и эксплуатацию рекламной конструкции	51.79922, 55.18616

339	Загородное шоссе, нечетная сторона, пересечение с проездом Промысловый	СБ339	средний формат	Ситиборд	2,7х3,7	2	19,98	статичное информационное поле	Государственная	56:44:0000000:256	10 лет с даты заключения договора на установку и эксплуатацию рекламной конструкции	51.78139, 55.18851
340	ул. Рыбаковская, четная сторона, в районе пересечения с ул. Терешковой	СБ340	средний формат	Ситиборд	2,7х3,7	2	19,98	статичное информационное поле	Муниципальная	на землях (земельный участок не образован)	10 лет с даты заключения договора на установку и эксплуатацию рекламной конструкции	51.7762, 55.10274
341	Шарлыкское шоссе, четная сторона, в районе пересечения с ул. Техническая	СБ341	средний формат	Ситиборд	2,7х3,7	2	19,98	статичное информационное поле	Муниципальная	на землях (земельный участок не образован)	10 лет с даты заключения договора на установку и эксплуатацию рекламной конструкции	51.84641, 55.12553
342	Шарлыкское шоссе, нечетная сторона, в районе пересечения с ул. Техническая	СБ342	средний формат	Ситиборд	2,7х3,7	2	19,98	статичное информационное поле	Муниципальная	на землях (земельный участок не образован)	10 лет с даты заключения договора на установку и эксплуатацию рекламной конструкции	51.84702, 55.12542
343	Шарлыкское шоссе, четная сторона, в районе дома 1А	СБ343	средний формат	Ситиборд	2,7х3,7	2	19,98	статичное информационное поле	Муниципальная	на землях (земельный участок не образован)	10 лет с даты заключения договора на установку и эксплуатацию рекламной конструкции	51.84724, 55.12611

344	в районе Шарлыкское шоссе, 3	СБ344	средний формат	Ситиборд	2,7х3,7	2	19,98	статичное информационное поле	Муниципальная	на землях (земельный участок не образован)	10 лет с даты заключения договора на установку и эксплуатацию рекламной конструкции	51.8478, 55.12606
345	в районе Шарлыкское шоссе, 14	СБ345	средний формат	Ситиборд	2,7х3,7	2	19,98	статичное информационное поле	Муниципальная	на землях (земельный участок не образован)	10 лет с даты заключения договора на установку и эксплуатацию рекламной конструкции	51.85055, 55.12853
346	Шарлыкское шоссе, ориентировоч но 80 м от Шарлыкское шоссе, 26	СБ346	средний формат	Ситиборд	2,7х3,7	2	19,98	статичное информационное поле	Муниципальная	на землях (земельный участок не образован)	10 лет с даты заключения договора на установку и эксплуатацию рекламной конструкции	51.86006, 55.13448
347	Шарлыкское шоссе, нечетная сторона, в районе дома Казанская, 19	СБ347	средний формат	Ситиборд	2,7х3,7	2	19,98	статичное информационное поле	Муниципальная	на землях (земельный участок не образован)	10 лет с даты заключения договора на установку и эксплуатацию рекламной конструкции	51.86311, 55.13699
348	Шарлыкское шоссе, четная сторона, напротив дома Тепличная, 3	СБ348	средний формат	Ситиборд	2,7х3,7	2	19,98	статичное информационное поле	Муниципальная	на землях (земельный участок не образован)	10 лет с даты заключения договора на установку и эксплуатацию рекламной конструкции	51.86428, 55.13858

349	Шарлыкское шоссе, нечетная сторона, в районе дома Шарлыкское шоссе, 23	СБ349	средний формат	Ситиборд	2,7х3,7	2	19,98	статичное информационное поле	Муниципальная	на землях (земельный участок не образован)	10 лет с даты заключения договора на установку и эксплуатацию рекламной конструкции	51.86797, 55.14187
350	Шарлыкское шоссе, нечетная сторона, в районе дома Мирнинская, 2/1	СБ350	средний формат	Ситиборд	2,7х3,7	2	19,98	статичное информационное поле	Муниципальная	на землях (земельный участок не образован)	10 лет с даты заключения договора на установку и эксплуатацию рекламной конструкции	51.86942, 55.14308
351	Шарлыкское шоссе, четная сторона, ориентировочно 100 м от Шарлыкское шоссе, 40/1	СБ351	средний формат	Ситиборд	2,7х3,7	2	19,98	статичное информационное поле	Муниципальная	на землях (земельный участок не образован)	10 лет с даты заключения договора на установку и эксплуатацию рекламной конструкции	51.87151, 55.14472
352	Шарлыкское шоссе, нечетная сторона, 80 м до поста ДПС (ГИБДД)	СБ352	средний формат	Ситиборд	2,7х3,7	2	19,98	статичное информационное поле	Муниципальная	на землях (земельный участок не образован)	10 лет с даты заключения договора на установку и эксплуатацию рекламной конструкции	51.88435, 55.15348
353	Шарлыкское шоссе, ориентировочно 100 м от стелы «Город Оренбург»	СБ353	средний формат	Ситиборд	2,7х3,7	2	19,98	статичное информационное поле	Муниципальная	на землях (земельный участок не образован)	10 лет с даты заключения договора на установку и эксплуатацию рекламной конструкции	51.8873, 55.1558

354	ул. Донгузская, нечетная сторона, в районе ул. Яицкая, 1/3	СБ354	средний формат	Ситиборд	2,7х3,7	2	19,98	статичное информацио нное поле	Муниципальная	56:44:0000000: 39786	10 лет с даты заключения договора на установку и эксплуатацию рекламной конструкции	51.75434, 55.09243
355	ул. 8 Марта, четная сторона, в районе пересечения с ул. Максима Горького	СБ355	средний формат	Ситиборд	2,7х3,7	2	19,98	статичное информацио нное поле	Муниципальная	на землях (земельный участок не образован)	10 лет с даты заключения договора на установку и эксплуатацию рекламной конструкции	51.75911, 55.10987
356	с. Пруды, ориентировоч но 100 м до дома ул. Центральная, 38	СБ356	средний формат	Ситиборд	2,7х3,7	2	19,98	статичное информацио нное поле	Муниципальная	на землях (земельный участок не образован)	10 лет с даты заключения договора на установку и эксплуатацию рекламной конструкции	51.66712, 55.01825
357	п. Бердянка, ориентировоч но 70 м. от стелы указатель «п. Бердянка»	СБ357	средний формат	Ситиборд	2,7х3,7	2	19,98	статичное информацио нное поле	Муниципальная	на землях (земельный участок не образован)	10 лет с даты заключения договора на установку и эксплуатацию рекламной конструкции	51.62639, 55.32037
358	п. Бердянка, ул. Центральная, в районе дома ул. Северная, 1	СБ358	средний формат	Ситиборд	2,7х3,7	2	19,98	статичное информацио нное поле	Муниципальная	на землях (земельный участок не образован)	10 лет с даты заключения договора на установку и эксплуатацию рекламной конструкции	51.62425, 55.32104



359	Беляевское шоссе, в районе п. Самородово, ул. Мира, 2	СБ359	средний формат	Ситиборд	2,7х3,7	2	19,98	статичное информационное поле	Муниципальная	на землях (земельный участок не образован)	10 лет с даты заключения договора на установку и эксплуатацию рекламной конструкции	51.72087, 55.48805
360	Беляевское шоссе, п. Самородово, пер. Рабочий	СБ360	средний формат	Ситиборд	2,7х3,7	2	19,98	статичное информационное поле	Муниципальная	56:44:0703001:57	10 лет с даты заключения договора на установку и эксплуатацию рекламной конструкции	51.71915, 55.50202
361	п. Самородово, ориентировочно 150 м до СОЛКД «Самородово»	СБ361	средний формат	Ситиборд	2,7х3,7	2	19,98	статичное информационное поле	Муниципальная	на землях (земельный участок не образован)	10 лет с даты заключения договора на установку и эксплуатацию рекламной конструкции	51.74711, 55.5039
362	40 м не доезжая ул. Полевая, пос. Нижнесакмарский, справа по ходу движения	СБ362	средний формат	Ситиборд	2,7х3,7	2	19,98	статичное информационное поле	Муниципальная	на землях (земельный участок не образован)	10 лет с даты заключения договора на установку и эксплуатацию рекламной конструкции	51.89996, 55.22019
363	ул. Терешковой, нечетная сторона, напротив д. 2/1, в районе ост. "Городская больница №4"	СБ363	средний формат	Ситиборд	2,7х3,7	2	19,98	статичное информационное поле	Муниципальная	на землях (земельный участок не образован)	10 лет с даты заключения договора на установку и эксплуатацию рекламной конструкции	51.77222, 55.10199

364	с. Краснохолм, напротив дома ул. России, 1/1	СБ364	средний формат	Ситиборд	2,7x3,7	2	19,98	статичное информацио нное поле	Муниципальная	на землях (земельный участок не образован)	10 лет с даты заключения договора на установку и эксплуатацию рекламной конструкции	51.59602, 54.15593
365	в районе ул. Терешковой, 53	СБ365	средний формат	Ситиборд	2,7x3,7	2	19,98	призмадинам ическое информацио нное поле	Муниципальная	на землях (земельный участок не образован)	10 лет с даты заключения договора на установку и эксплуатацию рекламной конструкции	51.77646, 55.10304
366	в районе пр- кт Парковый, 12	СФ1	малый формат	Сити-формат	1,2x1,8	2	4,32	статичное информацио нное поле	Муниципальная	на землях (земельный участок не образован)	10 лет с даты заключения договора на установку и эксплуатацию рекламной конструкции	51.77282, 55.08703
367	в районе ул. Набережная, 4/1	СФ2	малый формат	Сити-формат	1,2x1,8	2	4,32	статичное информацио нное поле	Муниципальная	на землях (земельный участок не образован)	10 лет с даты заключения договора на установку и эксплуатацию рекламной конструкции	51.75481, 55.09336
368	в районе ул. Чичерина, 1А	СФ3	малый формат	Сити-формат	1,2x1,8	2	4,32	статичное информацио нное поле	Муниципальная	56:44:0000000: 33151	10 лет с даты заключения договора на установку и эксплуатацию рекламной конструкции	51.75637, 55.09109

369	в районе ул. Терешковой, 10А	СФ4	малый формат	Сити-формат	1,2x1,8	2	4,32	статичное информационное поле	Муниципальная	56:44:0000000:34360	10 лет с даты заключения договора на установку и эксплуатацию рекламной конструкции	51.77677, 55.10358
370	в районе ул. Постникова, 5	СФ5	малый формат	Сити-формат	1,2x1,8	2	4,32	статичное информационное поле	Муниципальная	56:44:0000000:33179	10 лет с даты заключения договора на установку и эксплуатацию рекламной конструкции	51.76593, 55.0892
371	в районе ул. Володарского, 16	СФ6	малый формат	Сити-формат	1,2x1,8	2	4,32	статичное информационное поле	Муниципальная	56:44:0000000:35239	10 лет с даты заключения договора на установку и эксплуатацию рекламной конструкции	51.76784, 55.10134
372	в районе ул. Терешковой, 5/1	СФ7	малый формат	Сити-формат	1,2x1,8	2	4,32	статичное информационное поле	Частная	56:44:0448003:3	10 лет с даты заключения договора на установку и эксплуатацию рекламной конструкции	51.76915, 55.10288
373	в районе ул. Терешковой, 5/1	СФ8	малый формат	Сити-формат	1,2x1,8	2	4,32	статичное информационное поле	Частная	56:44:0448003:3	10 лет с даты заключения договора на установку и эксплуатацию рекламной конструкции	51.76947, 55.10255

374	в районе ул. Терешковой, 13, пересечение с ул. Постникова	СФ9	малый формат	Сити-формат	1,2x1,8	2	4,32	статичное информационное поле	Муниципальная	на землях (земельный участок не образован)	10 лет с даты заключения договора на установку и эксплуатацию рекламной конструкции	51.77088, 55.10205
375	ул. Терешковой, четная сторона, в районе пересечения с ул. Рыбаковская	СФ10	малый формат	Сити-формат	1,2x1,8	2	4,32	статичное информационное поле	Муниципальная	на землях (земельный участок не образован)	10 лет с даты заключения договора на установку и эксплуатацию рекламной конструкции	51.7762, 55.10349
376	в районе ул. Аксакова, 8/1	СФ11	малый формат	Сити-формат	1,2x1,8	2	4,32	статичное информационное поле	Муниципальная	на землях (земельный участок не образован)	10 лет с даты заключения договора на установку и эксплуатацию рекламной конструкции	51.77162, 55.10842
377	ул. Краснознаменная, нечетная сторона, в районе ул. Маршала Жукова, 17	СФ12	малый формат	Сити-формат	1,2x1,8	2	4,32	статичное информационное поле	Муниципальная	56:44:0221003:644	10 лет с даты заключения договора на установку и эксплуатацию рекламной конструкции	51.76829, 55.11167
378	в районе ул. Маршала Жукова, 7	СФ13	малый формат	Сити-формат	1,2x1,8	2	4,32	статичное информационное поле	Муниципальная	56:44:0221003:644	10 лет с даты заключения договора на установку и эксплуатацию рекламной конструкции	51.76713, 55.11315

379	ул. Маршала Жукова, нечетная сторона, в районе ул. Ленинская, 60	СФ14	малый формат	Сити-формат	1,2x1,8	2	4,32	статичное информационное поле	Муниципальная	на землях (земельный участок не образован)	10 лет с даты заключения договора на установку и эксплуатацию рекламной конструкции	51.76413, 55.11577
380	в районе ул. Чкалова, 1, ост. "ДК Газовик"	СФ15	малый формат	Сити-формат	1,2x1,8	2	4,32	статичное информационное поле	Муниципальная	на землях (земельный участок не образован)	10 лет с даты заключения договора на установку и эксплуатацию рекламной конструкции	51.76465, 55.11889
381	в районе ул. Чкалова, 4, ост. "ДК Газовик"	СФ16	малый формат	Сити-формат	1,2x1,8	2	4,32	статичное информационное поле	Муниципальная	на землях (земельный участок не образован)	10 лет с даты заключения договора на установку и эксплуатацию рекламной конструкции	51.76511, 55.11898
382	в районе ул. Чкалова, 51/1, ост. "Парковская"	СФ17	малый формат	Сити-формат	1,2x1,8	2	4,32	статичное информационное поле	Муниципальная	56:44:0000000:32662	10 лет с даты заключения договора на установку и эксплуатацию рекламной конструкции	51.77048, 55.13512
383	в районе пр-кт Гагарина, 8, ост. "60 лет Октября"	СФ18	малый формат	Сити-формат	1,2x1,8	2	4,32	статичное информационное поле	Муниципальная	56:44:0000000:32632	10 лет с даты заключения договора на установку и эксплуатацию рекламной конструкции	51.77468, 55.14931

384	в районе пр-кт Гагарина, 40, ост. "Национальная деревня"	СФ19	малый формат	Сити-формат	1,2x1,8	2	4,32	статичное информационное поле	Муниципальная	на землях (земельный участок не образован)	10 лет с даты заключения договора на установку и эксплуатацию рекламной конструкции	51.77513, 55.16506
385	в районе пр-кт Гагарина, 23В, ост. "Мира"	СФ20	малый формат	Сити-формат	1,2x1,8	2	4,32	статичное информационное поле	Муниципальная	на землях (земельный участок не образован)	10 лет с даты заключения договора на установку и эксплуатацию рекламной конструкции	51.77502, 55.17191
386	в районе пр-кт Гагарина, 40/2, ост. "1-я Гор. больница"	СФ21	малый формат	Сити-формат	1,2x1,8	2	4,32	статичное информационное поле	Муниципальная	на землях (земельный участок не образован)	10 лет с даты заключения договора на установку и эксплуатацию рекламной конструкции	51.7755, 55.17629
387	в районе пр-кт Гагарина, 23к.3, ост. "1-я Гор. больница"	СФ22	малый формат	Сити-формат	1,2x1,8	2	4,32	статичное информационное поле	Муниципальная	на землях (земельный участок не образован)	10 лет с даты заключения договора на установку и эксплуатацию рекламной конструкции	51.77523, 55.17774
388	в районе пр-кт Гагарина, 56, ост. "24 мкр"	СФ23	малый формат	Сити-формат	1,2x1,8	2	4,32	статичное информационное поле	Муниципальная	на землях (земельный участок не образован)	10 лет с даты заключения договора на установку и эксплуатацию рекламной конструкции	51.77413, 55.19045

389	в районе пр-кт Победы, 11	СФ24	малый формат	Сити-формат	1,2x1,8	2	4,32	статичное информационное поле	Муниципальная	на землях (земельный участок не образован)	10 лет с даты заключения договора на установку и эксплуатацию рекламной конструкции	51.77595, 55.10826
390	в районе пр-кт Победы, нечетная сторона, ост. "Парк им. Гуськова"	СФ25	малый формат	Сити-формат	1,2x1,8	2	4,32	статичное информационное поле	Муниципальная	на землях (земельный участок не образован)	10 лет с даты заключения договора на установку и эксплуатацию рекламной конструкции	51.80698, 55.14233
391	в районе пр-кт Дзержинского, 23, 53 метра от пересечения с ул. Театральная	СФ26	малый формат	Сити-формат	1,2x1,8	2	4,32	статичное информационное поле	Частная	56:44:0114001:78	10 лет с даты заключения договора на установку и эксплуатацию рекламной конструкции	51.83462, 55.13013
392	ул. Терешковой, нечетная сторона, в районе ост. "Автовокзал"	СФ27	малый формат	Сити-формат	1,2x1,8	2	4,32	статичное информационное поле	Муниципальная	на землях (земельный участок не образован)	10 лет с даты заключения договора на установку и эксплуатацию рекламной конструкции	51.77712, 55.10322
393	в районе ул. Терешковой, 36, ост. "Кичигина"	СФ28	малый формат	Сити-формат	1,2x1,8	2	4,32	статичное информационное поле	Муниципальная	на землях (земельный участок не образован)	10 лет с даты заключения договора на установку и эксплуатацию рекламной конструкции	51.78381, 55.10576

394	в районе ул. Терешковой, 111, ост. "Кичигина"	СФ29	малый формат	Сити-формат	1,2x1,8	2	4,32	статичное информационное поле	Муниципальная	на землях (земельный участок не образован)	10 лет с даты заключения договора на установку и эксплуатацию рекламной конструкции	51.78397, 55.10529
395	в районе ул. Терешковой, 181А, ост. "Мичурина"	СФ30	малый формат	Сити-формат	1,2x1,8	2	4,32	статичное информационное поле	Муниципальная	на землях (земельный участок не образован)	10 лет с даты заключения договора на установку и эксплуатацию рекламной конструкции	51.79379, 55.10648
396	в районе ул. Терешковой, 257, ост. "Новая"	СФ31	малый формат	Сити-формат	1,2x1,8	2	4,32	статичное информационное поле	Муниципальная	на землях (земельный участок не образован)	10 лет с даты заключения договора на установку и эксплуатацию рекламной конструкции	51.81133, 55.10701
397	в районе пр-кт Братьев Коростелевых, 6, ост. "Ногина"	СФ32	малый формат	Сити-формат	1,2x1,8	2	4,32	статичное информационное поле	Муниципальная	56:44:0329004:1055	10 лет с даты заключения договора на установку и эксплуатацию рекламной конструкции	51.78703, 55.077
398	в районе ул. Туркестанская, 2	СФ33	малый формат	Сити-формат	1,2x1,8	2	4,32	статичное информационное поле	Муниципальная	на землях (земельный участок не образован)	10 лет с даты заключения договора на установку и эксплуатацию рекламной конструкции	51.76778, 55.1135



399	ул. Туркестанска я, нечетная сторона, в районе ост. "Туркестанск ая"	СФ34	малый формат	Сити-формат	1,2x1,8	2	4,32	статичное информацио нное поле	Муниципальная	на землях (земельный участок не образован)	10 лет с даты заключения договора на установку и эксплуатацию рекламной конструкции	51.76763, 55.11377
400	в районе ул. Туркестанска я, 2А, ост. "Туркестанск ая"	СФ35	малый формат	Сити-формат	1,2x1,8	2	4,32	статичное информацио нное поле	Муниципальная	на землях (земельный участок не образован)	10 лет с даты заключения договора на установку и эксплуатацию рекламной конструкции	51.76846, 55.11545
401	в районе ул. Туркестанска я, 17	СФ36	малый формат	Сити-формат	1,2x1,8	2	4,32	статичное информацио нное поле	Муниципальная	на землях (земельный участок не образован)	10 лет с даты заключения договора на установку и эксплуатацию рекламной конструкции	51.76942, 55.11895
402	в районе ул. Туркестанска я, 23, ост."Степана Разина"	СФ37	малый формат	Сити-формат	1,2x1,8	2	4,32	статичное информацио нное поле	Муниципальная	на землях (земельный участок не образован)	10 лет с даты заключения договора на установку и эксплуатацию рекламной конструкции	51.76975, 55.11985
403	в районе ул. Восточная, 42/1	СФ38	малый формат	Сити-формат	1,2x1,8	2	4,32	статичное информацио нное поле	Муниципальная	на землях (земельный участок не образован)	10 лет с даты заключения договора на установку и эксплуатацию рекламной конструкции	51.78057, 55.15301

404	с. Краснохолм, в районе ул. Ленина, 43	СФ39	малый формат	Сити-формат	1,2x1,8	2	4,32	статичное информацио нное поле	Муниципальная	на землях (земельный участок не образован)	10 лет с даты заключения договора на установку и эксплуатацию рекламной конструкции	51.59355, 54.16591
405	ул. Уральская, нечетная сторона, напротив ул. Уральской, 14	СФ40	малый формат	Сити-формат	1,2x1,8	2	4,32	статичное информацио нное поле	Муниципальная	на землях (земельный участок не образован)	10 лет с даты заключения договора на установку и эксплуатацию рекламной конструкции	51.76795, 55.13357
406	ул. Уральская, в районе ост. «Уральская», нечетная сторона	СФ41	малый формат	Сити-формат	1,2x1,8	2	4,32	статичное информацио нное поле	Муниципальная	на землях (земельный участок не образован)	10 лет с даты заключения договора на установку и эксплуатацию рекламной конструкции	51.76324, 55.13809
407	Ул. Уральская, в районе ост. «Уральская, четная сторона	СФ42	малый формат	Сити-формат	1,2x1,8	2	4,32	статичное информацио нное поле	Муниципальная	на землях (земельный участок не образован)	10 лет с даты заключения договора на установку и эксплуатацию рекламной конструкции	51.76277, 55.13896
408	в районе ул. Уральская, 2/8	СФ43	малый формат	Сити-формат	1,2x1,8	2	4,32	статичное информацио нное поле	Муниципальная	56:44:0238001: 2934	10 лет с даты заключения договора на установку и эксплуатацию рекламной конструкции	51.76297, 55.14122

409	ул. Уральская, нечетная сторона, напротив ул. Уральская, 2/17	СФ44	малый формат	Сити-формат	1,2x1,8	2	4,32	статичное информацио нное поле	Муниципальная	на землях (земельный участок не образован)	10 лет с даты заключения договора на установку и эксплуатацию рекламной конструкции	51.76004, 55.14123
410	в районе ул. Львовская, 111	СФ45	малый формат	Сити-формат	1,2x1,8	2	4,32	статичное информацио нное поле	Муниципальная	56:44:0000000: 39276	10 лет с даты заключения договора на установку и эксплуатацию рекламной конструкции	51.79783, 55.07055
411	в районе ул. Шевченко, нечётная сторона, ост. "Терешковой"	СФ46	малый формат	Сити-формат	1,2x1,8	2	4,32	статичное информацио нное поле	Муниципальная	на землях (земельный участок не образован)	10 лет с даты заключения договора на установку и эксплуатацию рекламной конструкции	51.79785, 55.10366
412	в районе ул. Шевченко, чётная сторона, ост. "Терешковой"	СФ47	малый формат	Сити-формат	1,2x1,8	2	4,32	статичное информацио нное поле	Муниципальная	на землях (земельный участок не образован)	10 лет с даты заключения договора на установку и эксплуатацию рекламной конструкции	51.79807, 55.10461
413	в районе ул. Шевченко, 20В	СФ48	малый формат	Сити-формат	1,2x1,8	2	4,32	статичное информацио нное поле	Муниципальная	на землях (земельный участок не образован)	10 лет с даты заключения договора на установку и эксплуатацию рекламной конструкции	51.79807, 55.11102

414	ул. Гаранькина, в районе дома 21	СФ49	малый формат	Сити-формат	1,2x1,8	2	4,32	статичное информацио нное поле	Муниципальная	56:44:0000000: 39422	10 лет с даты заключения договора на установку и эксплуатацию рекламной конструкции	51.80858, 55.17543
415	ул. Гаранькина, напротив Гаранькина, 23	СФ50	малый формат	Сити-формат	1,2x1,8	2	4,32	статичное информацио нное поле	Муниципальная	56:44:0000000: 39422	10 лет с даты заключения договора на установку и эксплуатацию рекламной конструкции	51.80853, 55.17645
416	в районе ул. Новая, 4	СФ51	малый формат	Сити-формат	1,2x1,8	2	4,32	статичное информацио нное поле	Муниципальная	на землях (земельный участок не образован)	10 лет с даты заключения договора на установку и эксплуатацию рекламной конструкции	51.80983, 55.09299
417	проезд Северный, напротив дома 5	СФ52	малый формат	Сити-формат	1,2x1,8	2	4,32	статичное информацио нное поле	Муниципальная	56:44:0000000: 30039	10 лет с даты заключения договора на установку и эксплуатацию рекламной конструкции	51.82509, 55.14867
418	в районе пр- кт Дзержинского , 12, ост. "Сергея Лазо"	СФ53	малый формат	Сити-формат	1,2x1,8	2	4,32	статичное информацио нное поле	Муниципальная	на землях (земельный участок не образован)	10 лет с даты заключения договора на установку и эксплуатацию рекламной конструкции	51.8303, 55.12252

419	пр-кт Дзержинского , нечетная сторона, в районе ост. "Сергея Лазо"	СФ54	малый формат	Сити-формат	1,2x1,8	2	4,32	статичное информацио нное поле	Муниципальная	56:44:0000000: 35284	10 лет с даты заключения договора на установку и эксплуатацию рекламной конструкции	51.83034, 55.12302
420	в районе ул. Брестская, 4/2, ост. "Брестская"	СФ55	малый формат	Сити-формат	1,2x1,8	2	4,32	статичное информацио нное поле	Муниципальная	на землях (земельный участок не образован)	10 лет с даты заключения договора на установку и эксплуатацию рекламной конструкции	51.83633, 55.13314
421	в районе ул. Брестская, 1, ост. "Юных Ленинцев"	СФ56	малый формат	Сити-формат	1,2x1,8	2	4,32	статичное информацио нное поле	Муниципальная	56:44:0000000: 35349	10 лет с даты заключения договора на установку и эксплуатацию рекламной конструкции	51.83369, 55.13731
422	ул. Брестская, нечетная сторона, ост. "Родимцева"	СФ57	малый формат	Сити-формат	1,2x1,8	2	4,32	статичное информацио нное поле	Муниципальная	56:44:0000000: 35349	10 лет с даты заключения договора на установку и эксплуатацию рекламной конструкции	51.82924, 55.14528
423	в районе ул. Дружбы, 11	СФ58	малый формат	Сити-формат	1,2x1,8	2	4,32	статичное информацио нное поле	Муниципальная	на землях (земельный участок не образован)	10 лет с даты заключения договора на установку и эксплуатацию рекламной конструкции	51.83476, 55.14722

424	в районе ул. Салмышская, 4, ост. "Автомир"	СФ59	малый формат	Сити-формат	1,2x1,8	2	4,32	статичное информационное поле	Муниципальная	на землях (земельный участок не образован)	10 лет с даты заключения договора на установку и эксплуатацию рекламной конструкции	51.84434, 55.13436
425	ул. Салмышская, четная сторона, в районе ост. "маг. Золотая осень"	СФ60	малый формат	Сити-формат	1,2x1,8	2	4,32	статичное информационное поле	Муниципальная	на землях (земельный участок не образован)	10 лет с даты заключения договора на установку и эксплуатацию рекламной конструкции	51.84208, 55.13847
426	проезд Северный, в районе ост. «проезд Северный»	СФ61	малый формат	Сити-формат	1,2x1,8	2	4,32	статичное информационное поле	Муниципальная	на землях (земельный участок не образован)	10 лет с даты заключения договора на установку и эксплуатацию рекламной конструкции	51.82353, 55.16155
427	в районе ул. Салмышская, 37	СФ62	малый формат	Сити-формат	1,2x1,8	2	4,32	статичное информационное поле	Муниципальная	на землях (земельный участок не образован)	10 лет с даты заключения договора на установку и эксплуатацию рекламной конструкции	51.82783, 55.16038
428	в районе ул. Салмышская, 41	СФ63	малый формат	Сити-формат	1,2x1,8	2	4,32	статичное информационное поле	Муниципальная	на землях (земельный участок не образован)	10 лет с даты заключения договора на установку и эксплуатацию рекламной конструкции	51.82671, 55.1623

429	в районе ул. Салмышская, 47, ост. "ТСЖ Звездный"	СФ64	малый формат	Сити-формат	1,2x1,8	2	4,32	статичное информационное поле	Муниципальная	на землях (земельный участок не образован)	10 лет с даты заключения договора на установку и эксплуатацию рекламной конструкции	51.81943, 55.17031
430	в районе ул. Салмышская, 49	СФ65	малый формат	Сити-формат	1,2x1,8	2	4,32	статичное информационное поле	Муниципальная	на землях (земельный участок не образован)	10 лет с даты заключения договора на установку и эксплуатацию рекламной конструкции	51.8175, 55.17241
431	в районе ул. Салмышская, 64, ост. "19 мкр"	СФ66	малый формат	Сити-формат	1,2x1,8	2	4,32	статичное информационное поле	Муниципальная	на землях (земельный участок не образован)	10 лет с даты заключения договора на установку и эксплуатацию рекламной конструкции	51.81527, 55.17416
432	в районе ул. Салмышская, 66/2	СФ67	малый формат	Сити-формат	1,2x1,8	2	4,32	статичное информационное поле	Муниципальная	на землях (земельный участок не образован)	10 лет с даты заключения договора на установку и эксплуатацию рекламной конструкции	51.81385, 55.17567
433	в районе ул. Салмышская, 71, "ост. 20-ый мкр."	СФ68	малый формат	Сити-формат	1,2x1,8	2	4,32	статичное информационное поле	Муниципальная	на землях (земельный участок не образован)	10 лет с даты заключения договора на установку и эксплуатацию рекламной конструкции	51.81197, 55.17836

434	ул. Родимцева, нечетная сторона, в районе пересечения с ул. Просторная	СФ69	малый формат	Сити-формат	1,2x1,8	2	4,32	статичное информацио нное поле	Муниципальная	56:44:0000000: 39177	10 лет с даты заключения договора на установку и эксплуатацию рекламной конструкции	51.83819, 55.15585
435	проезд Северный, в районе ул. Дорофеева, 5	СФ70	малый формат	Сити-формат	1,2x1,8	2	4,32	статичное информацио нное поле	Муниципальная	на землях (земельный участок не образован)	10 лет с даты заключения договора на установку и эксплуатацию рекламной конструкции	51.82851, 55.17371
436	ул. Ростошинская , в районе ост. «Золотая подкова»	СФ71	малый формат	Сити-формат	1,2x1,8	2	4,32	статичное информацио нное поле	Муниципальная	на землях (земельный участок не образован)	10 лет с даты заключения договора на установку и эксплуатацию рекламной конструкции	51.79086, 55.23181
437	в районе ул. Ильи Глазунова, 4, ост. «ГРАНД ПАРК»	СФ72	малый формат	Сити-формат	1,2x1,8	2	4,32	статичное информацио нное поле	Частная	56:44:0240006: 4665	10 лет с даты заключения договора на установку и эксплуатацию рекламной конструкции	51.76239, 55.21107
438	ул. Карачинская, нечетная сторона, ост. «Щетинина»	СФ73	малый формат	Сити-формат	1,2x1,8	2	4,32	статичное информацио нное поле	Муниципальная	на землях (земельный участок не образован)	10 лет с даты заключения договора на установку и эксплуатацию рекламной конструкции	51.71759, 55.09962



439	ул. Карачинская, четная сторона, ост. «Школа (ул. Илекская)»	СФ74	малый формат	Сити-формат	1,2x1,8	2	4,32	статичное информационное поле	Муниципальная	на землях (земельный участок не образован)	10 лет с даты заключения договора на установку и эксплуатацию рекламной конструкции	51.71738, 55.10574
440	ул. Центральная, нечетная сторона, ост. «Поликлиника»	СФ75	малый формат	Сити-формат	1,2x1,8	2	4,32	статичное информационное поле	Муниципальная	на землях (земельный участок не образован)	10 лет с даты заключения договора на установку и эксплуатацию рекламной конструкции	51.71741, 55.11284
441	в районе ул. Центральная, 14, 95 метров до пересечения с ул. Весенняя, четная сторона улицы	СФ76	малый формат	Сити-формат	1,2x1,8	2	4,32	статичное информационное поле	Муниципальная	на землях (земельный участок не образован)	10 лет с даты заключения договора на установку и эксплуатацию рекламной конструкции	51.71463, 55.113
442	ул. Илекская, нечетная сторона, ост. «Магазин»	СФ77	малый формат	Сити-формат	1,2x1,8	2	4,32	статичное информационное поле	Муниципальная	на землях (земельный участок не образован)	10 лет с даты заключения договора на установку и эксплуатацию рекламной конструкции	51.71236, 55.10559
443	ул. Заречная, четная сторона, ост. «Детский сад»	СФ78	малый формат	Сити-формат	1,2x1,8	2	4,32	статичное информационное поле	Муниципальная	на землях (земельный участок не образован)	10 лет с даты заключения договора на установку и эксплуатацию рекламной конструкции	51.70946, 55.10647

444	ул. Амурская, нечетная сторона, ост. «м-н Рассвет»	СФ79	малый формат	Сити-формат	1,2x1,8	2	4,32	статичное информационное поле	Муниципальная	на землях (земельный участок не образован)	10 лет с даты заключения договора на установку и эксплуатацию рекламной конструкции	51.71962, 55.12046
445	ул. Амурская, четная сторона, ост. «Дачи»	СФ80	малый формат	Сити-формат	1,2x1,8	2	4,32	статичное информационное поле	Муниципальная	на землях (земельный участок не образован)	10 лет с даты заключения договора на установку и эксплуатацию рекламной конструкции	51.71041, 55.11962
446	напротив ул. Молодёжная, 6, пос Нижнесакмарский	СФ81	малый формат	Сити-формат	1,2x1,8	2	4,32	статичное информационное поле	Муниципальная	на землях (земельный участок не образован)	10 лет с даты заключения договора на установку и эксплуатацию рекламной конструкции	51.90207, 55.22186
447	п. Самородово, ул. Культурная, ост. «Самородово»	СФ82	малый формат	Сити-формат	1,2x1,8	2	4,32	статичное информационное поле	Муниципальная	на землях (земельный участок не образован)	10 лет с даты заключения договора на установку и эксплуатацию рекламной конструкции	51.72292, 55.49395
448	п. Бердянка, напротив дома Центральная, 4 (остановка)	СФ83	малый формат	Сити-формат	1,2x1,8	2	4,32	статичное информационное поле	Муниципальная	56:44:0901001:1234	10 лет с даты заключения договора на установку и эксплуатацию рекламной конструкции	51.62216, 55.31861

449	с. Пруды, ул. Центральная, ост. Магазин «Весна»	СФ84	малый формат	Сити-формат	1,2x1,8	2	4,32	статичное информационное поле	Муниципальная	на землях (земельный участок не образован)	10 лет с даты заключения договора на установку и эксплуатацию рекламной конструкции	51.66304, 55.01713
450	с. Городище, ул. Октябрьская 31, в районе ост. "с. Городище"	СФ85	малый формат	Сити-формат	1,2x1,8	2	4,32	статичное информационное поле	Муниципальная	на землях (земельный участок не образован)	10 лет с даты заключения договора на установку и эксплуатацию рекламной конструкции	51.63887, 54.38106
451	пос. Каргала, в районе ул. Советская, 1А (остановка общественного транспорта)	СФ86	малый формат	Сити-формат	1,2x1,8	2	4,32	статичное информационное поле	Муниципальная	на землях (земельный участок не образован)	10 лет с даты заключения договора на установку и эксплуатацию рекламной конструкции	51.89012, 54.86968
452	в районе ул. Советская, напротив, дома 21	АТ1	средний формат	Афишная тумба	2,0x1,5	3	9	статичное информационное поле	Муниципальная	56:44:0000000:37352	10 лет с даты заключения договора на установку и эксплуатацию рекламной конструкции	51.76259, 55.1014
453	ул. Советская, напротив, дома 24	АТ2	средний формат	Афишная тумба	2,0x1,5	3	9	статичное информационное поле	Муниципальная	на землях (земельный участок не образован)	10 лет с даты заключения договора на установку и эксплуатацию рекламной конструкции	51.76037, 55.10277

454	ул. Советская, напротив, дома 2	АТЗ	средний формат	Афишная тумба	2,0x1,5	1	9,4	статичное информацио нное поле	Муниципальная	на землях (земельный участок не образован)	10 лет с даты заключения договора на установку и эксплуатацию рекламной конструкции	51.75494, 55.10674
-----	---------------------------------------	-----	-------------------	------------------	---------	---	-----	--------------------------------------	---------------	---	---	-----------------------

Примененные сокращения:

СБ – ситиборд

СФ – сити-формат

АТ – афишная тумба