



**ИНСПЕКЦИЯ
ГОСУДАРСТВЕННОЙ ОХРАНЫ
ОБЪЕКТОВ КУЛЬТУРНОГО
НАСЛЕДИЯ ОРЕНБУРГСКОЙ
ОБЛАСТИ**

П Р И К А З

30.01.2024 № 01-02-51

г. Оренбург

О включении выявленного объекта культурного наследия в единый государственный реестр объектов культурного наследия (памятников истории и культуры) народов Российской Федерации в качестве объекта культурного наследия регионального значения (вид — памятник) «Заводская труба на территории бывшего деревообрабатывающего завода «Орлес», 1908 год, (Оренбургская обл., г. Оренбург, проспект Братьев Коростелевых, земельный участок № 185), об утверждении предмета охраны, границ и режима использования территории объекта культурного наследия

В соответствии со статьями 3.1, 18 Федерального закона от 25.06.2002 № 73-ФЗ «Об объектах культурного наследия (памятниках истории и культуры) народов Российской Федерации», статьей 5 Закона Оренбургской области от 03.07.2013 № 1678/503-V-ОЗ «Об объектах культурного наследия (памятниках истории и культуры) народов Российской Федерации, расположенных на территории Оренбургской области», Положением об инспекции государственной охраны объектов культурного наследия Оренбургской области, утвержденным указом Губернатора Оренбургской области от 15.11.2018 № 612-ук, на основании акта государственной историко-культурной экспертизы от 27.10.2023 (эксперт Рубин В.А. приказ Министерства культуры Российской Федерации об аттестации от 26.11.2020 № 1522)

п р и к а з ы в а ю:

1. Включить в единый государственный реестр объектов культурного наследия (памятников истории и культуры) народов Российской Федерации выявленный объект культурного наследия «Труба на территории бывшего деревообрабатывающего завода «Орлес» (Оренбургская область, г. Оренбург, проспект Братьев Коростелевых (берег р. Сакмара)) в качестве объекта культурного наследия регионального значения (вид – памятник) с наименованием «Заводская труба на территории бывшего деревообрабатывающего завода «Орлес», 1908 год, расположенного по адресу: Оренбургская обл., г. Оренбург, проспект Братьев Коростелевых, земельный участок № 185.

2. Утвердить предмет охраны объекта культурного наследия регионального значения (вид – памятник) «Заводская труба на территории бывшего деревообрабатывающего завода «Орлес», 1908 год, (Оренбургская обл., г. Оренбург, проспект Братьев Коростелевых, земельный участок № 185) согласно приложению № 1 к настоящему приказу.

3. Утвердить границы территории объекта культурного наследия регионального значения (вид – памятник) «Заводская труба на территории бывшего деревообрабатывающего завода «Орлес», 1908 год, (Оренбургская обл., г. Оренбург, проспект Братьев Коростелевых, земельный участок № 185) и режим ее использования согласно приложению № 2 к настоящему приказу.

4. Исключить выявленный объект культурного наследия «Труба на территории бывшего деревообрабатывающего завода «Орлес» (Оренбургская область, г. Оренбург, проспект Братьев Коростелевых (берег р. Сакмара)) из Перечня выявленных объектов культурного наследия Оренбургской области.

5. Контроль за исполнением приказа возложить на начальника отдела государственного учета и охраны инспекции государственной охраны объектов культурного наследия Оренбургской области.

6. Настоящий приказ вступает в силу после его опубликования на Портале официального опубликования нормативных правовых актов Оренбургской области и органов исполнительной власти Оренбургской области (www.pravo.org.ru).

Начальник инспекции



К.А. Летяго


Ознакомлен(а) 30.01.2024
(дата)


Летяго
(подпись)

Летяго К.А.
(Ф.И.О.)

Приложение № 1
к приказу инспекции
государственной охраны объектов
культурного наследия
Оренбургской области
от «30».01.2024 г. № 01-02-51


Предмет охраны объекта культурного наследия регионального значения (вид – памятник) «Заводская труба на территории бывшего деревообрабатывающего завода «Орлес», 1908 год, расположенного по адресу: Оренбургская обл., г. Оренбург, проспект Братьев Коростелевых, земельный участок № 185



№ п/п	Виды предметов охраны	Элементы предметов охраны	Фотофиксация
1	2	3	4
1.	Градостроительные характеристики:	<ul style="list-style-type: none"> – расположение с юго-запада проспекта Братьев Коростелевых на подъезде к мосту через реку Сакмару; – высотная доминанта над ландшафтом и окружающей застройкой; – культурный слой глубиной 3,0 метра. 	

2.	Объемно-планировочное решение:	<ul style="list-style-type: none">– круглая в плане на граненом основании кирпичная труба;– исторические габариты в плане;– отметки исторического цоколя и венчающего карниза.	
3.	Конструктивное решение:	<ul style="list-style-type: none">– кирпичный оштукатуренный цоколь;– кирпичные перемычки проема топки и ложных окон-ниш;– кирпичные неоштукатуренные стены с оштукатуренными ложными окнами-нишами.	 

5. Декоративно-художественное решение фасадов:

- неоштукатуренная фактура кладки с оштукатуренным цоколем и ложными окнами-нишами;
- трехчастная структура из нижнего, восьмигранного плана яруса (пьедестала) и полукруглых в плане среднего яруса с энтазисом (фуста) и завершения;
- пояс оштукатуренного с имитацией квадратной расшивки цоколя;
- оштукатуренные ложные окна-ниши с полуциркульными перемычками на нижнем ярусе;
- междуэтажный зубчатый и городчатый карниз нижнего яруса;
- ромбовидный орнамент в основании фуста;
- астрагал шейки;
- ромбовидный орнамент шейки;
- городки-машикули фриза под ступенчатым венчающим карнизом;
- парапет.





Приложение № 2
к приказу инспекции
государственной охраны
объектов культурного наследия
Оренбургской области
от «30» 01 .2024 г. №01-02-51

Границы территории объекта культурного наследия регионального значения (вид – памятник) «Заводская труба на территории бывшего деревообрабатывающего завода «Орлес», 1908 год, (Оренбургская обл., г. Оренбург, проспект Братьев Коростелевых, земельный участок № 185) и режим ее использования

Границы территории объекта культурного наследия регионального значения (вид – памятник) «Заводская труба на территории бывшего деревообрабатывающего завода «Орлес», 1908 год, расположенного по адресу: Оренбургская обл., г. Оренбург, проспект Братьев Коростелевых, земельный участок № 185, определены в границах земельного участка с кадастровым номером 56:44:0309001:22 и проходят по часовой стрелке по точкам 1 – 6 (см. схему границ).

Сведения об объекте		
№ п/п	Характеристики объекта	Описание характеристик
1.	Местоположение объекта	Оренбургская область, г. Оренбург, проспект Братьев Коростелевых, земельный участок № 185
2.	Площадь объекта +/- величина погрешности определения площади (P+/- Дельта P)	3755 кв. м
3.	Иные характеристики	—


Перечень координат поворотных (характерных) точек границ территории объекта культурного наследия

Сведения о местоположении границ объекта					
1. Система координат МСК-56, зона 2					
2. Сведения о характерных точках границ территории					
Обозначение характерных точек части границы	Координаты, м		Метод определения координат характерной точки	Средняя квадратическая погрешность положения характерной точки (Mf), м	Описание обозначения точки на местности (при наличии)
	X	Y			
1	433001.17	2301046.03	аналитический метод	0.3	—
2	433018.89	2301082.08	аналитический метод	0.3	—

Сведения о местоположении границ объекта					
1. Система координат МСК-56, зона 2					
2. Сведения о характерных точках границ территории					
Обозначение характерных точек части границы	Координаты, м		Метод определения координат характерной точки	Средняя квадратическая погрешность положения характерной точки (Mt), м	Описание обозначения точки на местности (при наличии)
	X	Y			
3	433012.99	2301101.71	аналитический метод	0.3	—
4	432967.74	2301120.68	аналитический метод	0.3	—
5	432955.72	2301116.02	аналитический метод	0.3	—
6	432938.30	2301073.50	аналитический метод	0.3	—
1	433001.17	2301046.03	аналитический метод	0.3	—

Схема границ территории объекта культурного наследия

М 1:2000



Условные обозначения:

- — граница территории Объекта;
- 2 — характерные поворотные точки.

Режим использования территории объекта культурного наследия

1. Территория объекта культурного наследия регионального значения (вид — памятник) «Заводская труба на территории бывшего деревообрабатывающего завода «Орлес», 1908 год, расположенного по адресу: Оренбургская обл., г. Оренбург, проспект Братьев Коростелевых, земельный участок № 185 (далее — Объект), относится к землям историко-культурного назначения.

2. На территории Объекта запрещается:

2.1. Любые постройки, исключая восстановление утраченных элементов усадьбы (службы, флигель, каретник и т.д.) на основе научных, историко-архивных, архитектурно-археологических, иных необходимых исследований.

2.2. Установка наружной рекламы.

2.3. Изменение планировочной структуры объекта культурного наследия.

2.4. Прокладка наземных и воздушных инженерных коммуникаций.

2.5. Прокладка подземных инженерных коммуникаций, не относящихся к объекту культурного наследия и объекту историко-градостроительной среды.

2.6. Активное динамическое воздействие на грунты в зоне их взаимодействия с объектом культурного наследия, включая движение тяжелого транспорта, производство взрывных сваебойных работ, создающих разрушающие вибрации и приводящих к размыву основания.

2.7. Устройство автостоянок, исключая устройство небольших (до 2 машиномест) открытых автостоянок личного и служебного транспорта, необходимых для функционирования объекта культурного наследия.

2.8. Размещение объектов транспортной инфраструктуры создающих повышение грузовых потоков.

2.9. Размещение и строительство предприятий с взрыво- и пожароопасной и с ухудшающей экологию функцией.

2.10. Осуществление любых градостроительных мероприятий, нарушающих или искажающих условия визуального восприятия объекта культурного наследия.

3. На территории Объекта разрешается:

3.1. Проведение ремонтно-реставрационных работ и работ по приспособлению и эффективному использованию объекта культурного наследия на научно-реставрационной основе и на основе научных, историко-архивных, архитектурно-археологических, иных необходимых исследований организациями, обладавшими соответствующими лицензиями.

3.2. Развитие инженерной инфраструктуры, необходимой для восстановления, сохранения, функционирования объекта культурного наследия.

3.3. Реставрация и благоустройство с восстановлением утраченных элементов.

3.4. Снос (демонтаж) зданий и сооружений, не являющихся объектом культурного наследия и объектом историко-градостроительной среды, включая поздние пристрой, путем разборки, с условием разработки раздела об обеспечении сохранности объекта культурного наследия.

3.5. Применение при благоустройстве и оборудовании территории традиционных материалов – дерево, камень, кирпич, металл, исключая контрастные цветовые сочетания.

3.6. Восстановление традиционных элементов благоустройства и оборудования, малых архитектурных форм (дверей, ворот, козырьков и навесов, оград, решеток и другое) по данным обследования, архивным материалам или аналогам.

3.7. Проведение работ по озеленению территории с учетом наилучшего визуального восприятия объекта культурного наследия, соблюдением высотных соотношений, плотности посадок зеленых насаждений, обеспечивающих максимальное раскрытие и восприятие памятника истории и культуры.

3.8. Установка стендов, витрин и других информационных надписей, непосредственно связанных с исторической и современной функциями объекта культурного наследия.
