



**ИНСПЕКЦИЯ  
ГОСУДАРСТВЕННОЙ ОХРАНЫ  
ОБЪЕКТОВ КУЛЬТУРНОГО  
НАСЛЕДИЯ ОРЕНБУРГСКОЙ  
ОБЛАСТИ**

**П Р И К А З**

*19.02.2024 № 01-08-85*

г. Оренбург

┌ Об утверждении предмета охраны, ┐  
границ и режима использования  
территории объекта культурного  
наследия регионального значения  
«Мечеть с минаретом», 1898 г.  
(Оренбургская область,  
Кувандыкский городской округ,  
с. Ильинка, ул. Береговая, 3)

В соответствии с Федеральным законом от 25.06.2002 № 73-ФЗ «Об объектах культурного наследия (памятниках истории и культуры) народов Российской Федерации», Законом Оренбургской области от 03.07.2013 № 1678/503-V-ОЗ «Об объектах культурного наследия (памятниках истории и культуры) народов Российской Федерации, расположенных на территории Оренбургской области», Положением об инспекции государственной охраны объектов культурного наследия Оренбургской области, утвержденным указом Губернатора Оренбургской области от 15.11.2018 № 612-ук, проектной документацией предмета охраны и границ территории объекта культурного наследия от 2023 г. (В.А. Рубин)

п р и к а з ы в а ю:

1. Утвердить предмет охраны объекта культурного наследия регионального значения «Мечеть с минаретом», 1898 г., расположенного по адресу: Оренбургская область, Кувандыкский городской округ, с. Ильинка, ул. Береговая, 3 согласно приложению № 1 к настоящему приказу.

2. Утвердить границы территории объекта культурного наследия регионального значения «Мечеть с минаретом», 1898 г., расположенного по адресу: Оренбургская область, Кувандыкский городской округ, с. Ильинка, ул. Береговая, 3, и режим ее использования согласно приложению № 2 к настоящему приказу.

3. Контроль за исполнением приказа возложить на начальника отдела государственного учета и охраны инспекции государственной охраны объектов культурного наследия Оренбургской области.

4. Настоящий приказ вступает в силу после его опубликования на Портале официального опубликования нормативных правовых актов Оренбургской области и органов исполнительной власти Оренбургской области ([www.pravo.orb.ru](http://www.pravo.orb.ru)).

Начальник инспекции



К.А. Летяго


Ознакомлен(а) 19.02.2024  
(дата)

  
(подпись)

Ревская Д. Е.  
(Ф.И.О.)



Приложение № 1  
к приказу инспекции государственной  
охраны объектов культурного  
наследия Оренбургской области  
от «19» 02.2024 г. № 01-08-85



Предмет охраны объекта культурного наследия регионального значения «Мечеть с минаретом», 1898 г., расположенного по адресу: Оренбургская область, Кувандыкский городской округ, с. Ильинка, ул. Береговая, 3



№ п/п	Виды предметов охраны	Элементы предметов охраны	Фотофиксация
1	2	3	4
1.	Градостроительные характеристики:	<ul style="list-style-type: none"> <li>– местоположение с юго-западного края села;</li> <li>архитектурная доминанта;</li> <li>– знаковый элемент силуэта исторической застройки;</li> <li>– культурный слой глубиной 3,0 метра.</li> </ul>	



2. Объемно-планировочное решение:


- прямоугольная конфигурации плана с прямоугольным выступом тамбура и полукруглым выступом апсиды-михраба;
- одноэтажный объем с граненым расположением исторических проемов;
- отметки исторических проемов, цоколя, венчающих карнизов и шара улема;
- скатная кровля основного объема и шатровая кровля над минаретом.



3.	Конструктивное решение:	<ul style="list-style-type: none"> <li>– стены из плитняка с металлическими связями;</li> <li>– скатная металлическая кровля;</li> <li>– шатровое завершение минарета.</li> </ul>	
4.	Композиция фасадов:	<ul style="list-style-type: none"> <li>– ритмичная композиция юго-восточного и северо-западного фасадов с метром оконных проемов, фланкированных лопатками под плоским фризом и венчающим карнизом;</li> <li>– симметричная композиция северо-западного фасада с ризалитом тамбура;</li> <li>– композиция юго-западного фасада с огибающими лопатками и полукруглого плана апсидой-михрабом;</li> <li>– трехъярусный восьмигранный минарет под шатром с улемом.</li> </ul>	

			
5.	Декоративно-художественное решение фасадов:	<ul style="list-style-type: none"><li>– плоские лопатки;</li><li>– оконные проемы под лучковыми перемычками;</li><li>– гладкий фриз и ступенчатый карниз основного объема;</li><li>– карнизы апсиды-михраб, тамбура и ярусов минарета.</li></ul>	

			 A black and white photograph showing the upper portion of a minaret. It features a square base with a decorative cornice, a small square window, and a tall, slender conical roof that tapers to a point. The background is a dark, overcast sky.
6.	Декоративно-художественное решение интерьеров:	<ul style="list-style-type: none"><li>– коробовый свод под минаретом;</li><li>– лучковые перемычки проемов и арок;</li><li>– фланкирующие михраб плоские пилястры на пьедестале с каннелированным фустом;</li><li>– тянутый архивольт михраба.</li></ul>	 A black and white photograph of an interior space, likely a prayer room. It shows a large, smooth dome on the right side. In the foreground, there is a mihrab (prayer niche) with a pointed archway. The lighting is dramatic, highlighting the architectural details against a dark background.

			
--	--	--	---



Приложение № 2  
к приказу инспекции  
государственной охраны  
объектов культурного наследия  
Оренбургской области  
от «19» 02.2024 г. №01-08-85

Границы территории объекта культурного наследия регионального значения «Мечеть с минаретом», 1898 г. (Оренбургская область, Кувандыкский городской округ, с. Ильинка, ул. Береговая, 3) и режим ее использования

Границы территории объекта культурного наследия регионального значения «Мечеть с минаретом», 1898 г., расположенного по адресу: Оренбургская область, Кувандыкский городской округ, с. Ильинка, ул. Береговая, 3, совпадают с территорией земельного участка с кадастровым номером 56:15:0202001:291 и проходят по точкам 1 – 5 (см. схему границ).

Сведения об объекте		
№ п/п	Характеристики объекта	Описание характеристик
1	Местоположение объекта	Оренбургская область, городской округ Кувандыкский, село Ильинка, улица Береговая, земельный участок 3
2	Площадь объекта +/- величина погрешности определения площади (P+/- Дельта P)	1313 +/- 25
3	Иные характеристики	—

Перечень координат поворотных (характерных) точек границ территории объекта культурного наследия





Сведения о местоположении границ объекта					
1. Система координат МСК-56, зона 3					
2. Сведения о характерных точках границ территории					
Обозначение характерных точек части границы	Координаты, м		Метод определения координат характерной точки	Средняя квадратическая погрешность положения характерной точки (Mt), м	Описание обозначения точки на местности (при наличии)
	X	Y			
1	368997.03	3252175.05	метод спутниковых геодезических измерений	0,1	—
2	368968.47	3252151.42	метод спутниковых геодезических измерений	0,1	—
3	368955.29	3252153.19	метод спутниковых геодезических измерений	0,1	—
4	368930.10	3252173.76	метод спутниковых геодезических измерений	0,1	—

Сведения о местоположении границ объекта					
1. Система координат МСК-56, зона 3					
2. Сведения о характерных точках границ территории					
Обозначение характерных точек части границы	Координаты, м		Метод определения координат характерной точки	Средняя квадратическая погрешность положения характерной точки (Mt), м	Описание обозначения точки на местности (при наличии)
	X	Y			
5	368939.61	3252186.72	метод спутниковых геодезических измерений	0,1	—
1	368997.03	3252175.05	метод спутниковых геодезических измерений	0,1	—

Схема границ территории объекта культурного наследия  
М 1:1000



Условные обозначения

-  – Объект культурного наследия
-  – Территория объекта культурного наследия
-  – Границы территории объекта культурного наследия
-  – Номер характерной точки границы территории объекта культурного наследия

## Режим использования территории объекта культурного наследия

1. Территория объекта культурного наследия регионального значения «Мечеть с минаретом», 1898 г., расположенного по адресу: Оренбургская область, Кувандыкский городской округ, с. Ильинка, ул. Береговая, 3 (далее – Объект), относится к землям историко-культурного назначения.

2. На территории Объекта запрещается:

2.1. Любые постройки, исключая восстановление утраченных элементов исторического участка, на основе научных, историко-архивных, архитектурно-археологических, иных необходимых исследований.

2.2. Установка наружной рекламы.

2.3. Изменение планировочной структуры объекта культурного наследия.

2.4. Прокладка наземных и воздушных инженерных коммуникаций.

2.5. Прокладка подземных инженерных коммуникаций, не относящихся к объекту культурного наследия.

2.6. Активное динамическое воздействие на грунты в зоне их взаимодействия с объектом культурного наследия, включая движение тяжелого транспорта, производство взрывных сваебойных работ, создающих разрушающие вибрации и приводящих к размыву основания.

2.7. Устройство автостоянок, исключая устройство небольших (до 2 машиномест) открытых автостоянок личного и служебного транспорта, необходимых для функционирования объекта культурного наследия.

2.8. Размещение объектов транспортной инфраструктуры создающих повышение грузовых потоков.

2.9. Размещение и строительство предприятий с взрыво- и пожароопасной и с ухудшающей экологию функцией.

2.10. Осуществление любых градостроительных мероприятий, нарушающих или искажающих условия визуального восприятия объекта культурного наследия.

3. На территории Объекта разрешается:

3.1. Проведение ремонтно-реставрационных работ и работ по приспособлению и эффективному использованию объекта культурного наследия на научно-реставрационной основе и на основе научных, историко-архивных, архитектурно-археологических, иных необходимых исследований организациями, обладавшими соответствующими лицензиями.

3.2. Развитие инженерной инфраструктуры, необходимой для восстановления, сохранения, функционирования объекта культурного наследия.

3.3. Реставрация и благоустройство с восстановлением утраченных элементов.

3.4. Снос (демонтаж) зданий и сооружений, не являющихся объектом культурного наследия, включая поздние пристройки, путем разборки, с условием разработки раздела об обеспечении сохранности объекта культурного наследия.

3.5. Применение при благоустройстве и оборудовании территории традиционных материалов – дерево, камень, кирпич, металл, исключая контрастные цветовые сочетания.

3.6. Восстановление традиционных элементов благоустройства и оборудования, малых архитектурных форм (дверей, ворот, козырьков и навесов, оград, решеток и другое) по данным обследования, архивным материалам или аналогам.

3.7. Проведение работ по озеленению территории с учетом наилучшего визуального восприятия объекта культурного наследия, соблюдением высотных соотношений, плотности посадок зеленых насаждений, обеспечивающих максимальное раскрытие и восприятие памятника истории и культуры.

3.8. Установка стендов, витрин и других информационных надписей, непосредственно связанных с исторической и современной функциями объекта культурного наследия.

---