



**ИНСПЕКЦИЯ  
ГОСУДАРСТВЕННОЙ ОХРАНЫ  
ОБЪЕКТОВ КУЛЬТУРНОГО  
НАСЛЕДИЯ ОРЕНБУРГСКОЙ  
ОБЛАСТИ**

**П Р И К А З**

09.12.2024 № 01-08-510

г. Оренбург

О включении выявленного объекта культурного наследия в единый государственный реестр объектов культурного наследия (памятников истории и культуры) народов Российской Федерации в качестве объекта культурного наследия регионального значения (вид – памятник) «Памятник В.И. Ленину», 1960 год (Оренбургская область, Пономаревский район, село Пономаревка, улица Советская, центральная площадь), об утверждении предмета охраны, границ и режима использования территории объекта культурного наследия

В соответствии со статьями 3.1, 18 Федерального закона от 25.06.2002 № 73-ФЗ «Об объектах культурного наследия (памятниках истории и культуры) народов Российской Федерации», статьей 5 Закона Оренбургской области от 03.07.2013 № 1678/503-V-ОЗ «Об объектах культурного наследия (памятниках истории и культуры) народов Российской Федерации, расположенных на территории Оренбургской области», Положением об инспекции государственной охраны объектов культурного наследия Оренбургской области, утвержденным указом Губернатора Оренбургской области от 15.11.2018 № 612-ук, на основании акта государственной историко-культурной экспертизы от 05.11.2024 (эксперт Рубин В.А. приказ Министерства культуры Российской Федерации об аттестации от 20.11.2023 № 3171)

**п р и к а з ы в а ю:**

1. Включить в единый государственный реестр объектов культурного наследия (памятников истории и культуры) народов Российской Федерации выявленный объект культурного наследия «Памятник В.И. Ленина. Фигура

во весь рост, установленная на постаменте. Расположен на центральной площади с. Пономаревка по ул. Советской» (обл. Оренбургская, р-н Пономаревский, с. Пономаревка, ул. Советская, центральная площадь) в качестве объекта культурного наследия регионального значения (вид – памятник) с наименованием «Памятник В.И. Ленину», 1960 год, расположенного по адресу: Оренбургская область, Пономаревский район, село Пономаревка, улица Советская, центральная площадь.

2. Утвердить предмет охраны объекта культурного наследия регионального значения (вид – памятник) «Памятник В.И. Ленину», 1960 год (Оренбургская область, Пономаревский район, село Пономаревка, улица Советская, центральная площадь) согласно приложению № 1 к настоящему приказу.

3. Утвердить границы территории объекта культурного наследия регионального значения (вид – памятник) «Памятник В.И. Ленину», 1960 год (Оренбургская область, Пономаревский район, село Пономаревка, улица Советская, центральная площадь) и режим ее использования согласно приложению № 2 к настоящему приказу.

4. Исключить выявленный объект культурного наследия «Памятник В.И. Ленина. Фигура во весь рост, установленная на постаменте. Расположен на центральной площади с. Пономаревка по ул. Советской» (обл. Оренбургская, р-н Пономаревский, с. Пономаревка, ул. Советская, центральная площадь) из Перечня выявленных объектов культурного наследия Оренбургской области.

5. Не позднее пяти рабочих дней со дня вступления в силу настоящего приказа организовать направление его копии в орган регистрации прав.

6. Контроль за исполнением приказа возложить на начальника отдела государственного учета и охраны инспекции государственной охраны объектов культурного наследия Оренбургской области.

7. Настоящий приказ вступает в силу после его опубликования на Портале официального опубликования нормативных правовых актов Оренбургской области и органов исполнительной власти Оренбургской области ([www.pravo.orb.ru](http://www.pravo.orb.ru)).

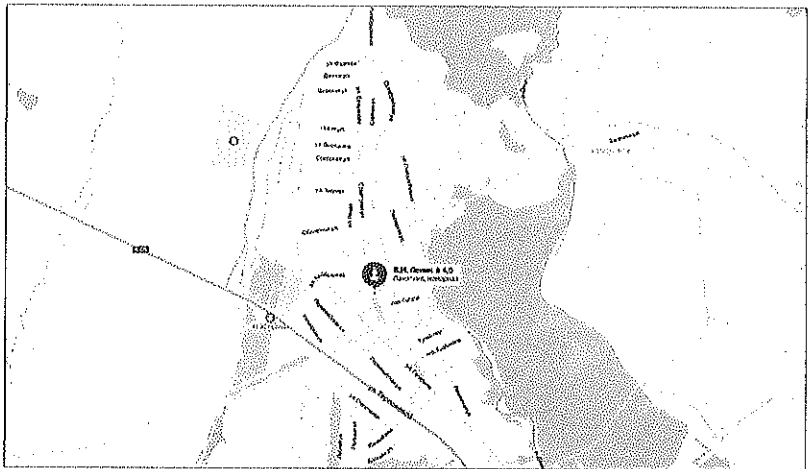
Начальник инспекции





К.А. Летяго

Приложение № 1  
к приказу инспекции  
государственной охраны объектов  
культурного наследия  
Оренбургской области  
от «09» 12.2024 г. № 01-08-510


Предмет охраны объекта культурного наследия регионального значения (вид – памятник) «Памятник В.И. Ленину», 1960 год, расположенного по адресу: Оренбургская область, Пономаревский район, село Пономаревка, улица Советская, центральная площадь

№ п/п	Виды предметов охраны	Элементы предметов охраны	Фотофиксация
1	2	3	4
1.	Градостроительные характеристики:	<p>– средоформирующий объект восточной части центральной площади села Пономаревка Пономаревского района Оренбургской области; расположен на нечетной стороне улицы Советской;</p> <p>– объект расположен в кадастровом квартале 56:24:1001029, в восточной части земельного участка с кадастровым номером 56:24:1001029:463, на территории восточной части центральной площади села Пономаревка.</p>	



2.	<p>Объемно-планировочные и композиционные характеристики:</p>	<p>– конфигурация в границах, охватывающих четырехугольную площадку с пьедесталом и монументальной скульптурой, а также декоративной горизонтальной невысокой плоскостью (мемориальной стеной);</p> <p>– композиция памятника монументальной скульптуры.</p>	
3.	<p>Скульптурные и архитектурно-художественные характеристики:</p>	<p>– монументальная скульптура Владимира Ильича Ленина в полный рост (тиражированная модель, образец идеологически выдержанного монументального искусства конца 1950-х – начала 1960-х гг.), материал – бронза;</p> <p>– бетонное четырехугольное основание (стилобат) памятника;</p> <p>– высокий пьедестал, высота которого практически равна высоте фигуры на возвышающемся широком четырехугольном стилобате с надписью: «В.И. Ленин. 1870–1924»;</p> <p>– декоративная горизонтальная плоскость (мемориальная стена), примыкающая с южной стороны от монументальной скульптуры.</p>	



4.	Функциональные и мемориальные характеристики:	– историческое использование, функционально связанное с осуществлением ритуальной деятельности (выражается в визуализации мемориальных практик (проведении памятных мероприятий) и событийно-деятельном приобщении населения к вкладу руководителей российского (советского) государства).	
----	---	--	--

Приложение № 2  
к приказу инспекции  
государственной охраны  
объектов культурного наследия  
Оренбургской области  
от «09» 12.2024 г. № 01-08-510

Границы территории объекта культурного наследия регионального значения (вид – памятник) «Памятник В.И. Ленину», 1960 год (Оренбургская область, Пономаревский район, село Пономаревка, улица Советская, центральная площадь) и режим ее использования

Границы территории объекта культурного наследия регионального значения (вид – памятник) «Памятник В.И. Ленину», 1960 год, расположенного по адресу: Оренбургская область, Пономаревский район, село Пономаревка, улица Советская, центральная площадь, определены в границах земельного участка с кадастровым номером 56:24:1001029:463 и проходят по точкам 1 – 4 (см. схему границ).

Сведения об объекте		
№ п/п	Характеристики объекта	Описание характеристик
1.	Местоположение объекта	Оренбургская область, Пономаревский район, село Пономаревка, улица Советская, центральная площадь
2.	Площадь объекта +/- величина погрешности определения площади (P +/- Дельта P)	161±4 кв. м
3.	Иные характеристики	—

Перечень координат поворотных (характерных) точек границ территории объекта культурного наследия

Сведения о местоположении границ объекта					
1. Система координат МСК-56, зона 2					
2. Сведения о характерных точках границ территории					
Обозначение характерных точек части границы	Координаты, м		Метод определения координат характерной точки	Средняя квадратическая погрешность положения характерной точки (Mt), м	Описание обозначения точки на местности (при наличии)
	X	Y			
1	600712.82	2239314.30	Метод спутниковых геодезических измерений (определений)	0.10	—
2	600715.24	2239326.11	Метод спутниковых геодезических измерений (определений)	0.10	—





Сведения о местоположении границ объекта					
1. Система координат МСК-56, зона 2					
2. Сведения о характерных точках границ территории					
Обозначение характерных точек части границы	Координаты, м		Метод определения координат характерной точки	Средняя квадратическая погрешность положения характерной точки (Mt), м	Описание обозначения точки на местности (при наличии)
	X	Y			
3	600702.54	2239328.93	Метод спутниковых геодезических измерений (определений)	0.10	—
4	600699.72	2239316.95	Метод спутниковых геодезических измерений (определений)	0.10	—
1	600712.82	2239314.30	Метод спутниковых геодезических измерений (определений)	0.10	—

## Схема границ территории объекта культурного наследия

М 1:1000



Условные обозначения:

-  - характерная (поворотная) точка границы территории объекта культурного наследия
-  - граница территории объекта культурного наследия

## Режим использования территории объекта культурного наследия

1. Территория объекта культурного наследия регионального значения (вид – памятник) «Памятник В.И. Ленину», 1960 год, расположенного по адресу: Оренбургская область, Пономаревский район, село Пономаревка, улица Советская, центральная площадь (далее – Объект), относится к землям историко-культурного назначения.

2. На территории Объекта запрещается:

2.1. Любые постройки, исключая восстановление утраченных элементов памятника на основе научных, историко-архивных, архитектурно-археологических, иных необходимых исследований.

2.2. Установка наружной рекламы.

2.3. Изменение планировочной структуры объекта культурного наследия.

2.4. Прокладка наземных и воздушных инженерных коммуникаций.

2.5. Прокладка подземных инженерных коммуникаций, не относящихся к объекту культурного наследия.

2.6. Активное динамическое воздействие на грунты в зоне их взаимодействия с объектом культурного наследия, включая движение тяжелого транспорта, производство взрывных сваебойных работ, создающих разрушающие вибрации и приводящих к размыву основания.

2.7. Осуществление любых градостроительных мероприятий, нарушающих или искажающих условия визуального восприятия объекта культурного наследия.

3. На территории Объекта разрешается:

3.1. Проведение ремонтно-реставрационных работ и мероприятий по приспособлению и эффективному использованию объекта культурного наследия на научно-реставрационной основе и на основе научных, историко-архивных, архитектурно-археологических, иных необходимых исследований организациями, обладавшими соответствующими лицензиями.

3.2. Развитие инженерной инфраструктуры, необходимой для восстановления, сохранения, функционирования объекта культурного наследия.

3.3. Реставрация и благоустройство с восстановлением утраченных элементов.

3.4. Воссоздание декоративной горизонтальной плоскости (мемориальной стены), ранее примыкавшей с северной стороны к стилобату монументальной скульптуры.

3.5. Применение при благоустройстве и оборудовании территории традиционных материалов – дерево, камень, кирпич, металл, исключая контрастные цветовые сочетания.

3.6. Восстановление традиционных элементов благоустройства и оборудования по данным обследования, архивным материалам или аналогам.

3.7. Проведение работ по озеленению территории с учетом наилучшего визуального восприятия объекта культурного наследия, соблюдением высотных соотношений, плотности посадок зеленых насаждений, обеспечивающих максимальное раскрытие и восприятие памятника истории и культуры.

3.8. Установка стендов, витрин и других информационных надписей, непосредственно связанных с исторической и современной функциями объекта культурного наследия.

---