



ПРАВИТЕЛЬСТВО ОРЛОВСКОЙ ОБЛАСТИ

ПОСТАНОВЛЕНИЕ

5 ноября 2020 г.
г./Орёл

№ 681

Об объявлении озера Индовище памятником природы регионального значения, а территории, занятой им, – особо охраняемой природной территорией регионального значения

В соответствии с Федеральным законом от 14 марта 1995 года № 33-ФЗ «Об особо охраняемых природных территориях», Законом Орловской области от 5 декабря 2016 года № 2047-ОЗ «Об отдельных правоотношениях в сфере организации, охраны и использования особо охраняемых природных территорий в Орловской области», постановлением Правительства Орловской области от 25 февраля 2020 года № 95 «Об утверждении Порядка объявления памятниками природы регионального значения природных объектов и комплексов, а территорий, занятых ими, – особо охраняемыми природными территориями регионального значения» Правительство Орловской области постановляет:

1. Объявить озеро Индовище, расположенное в Шаблыкинском районе Орловской области, памятником природы регионального значения, а территорию, занятую им, – особо охраняемой природной территорией регионального значения.

2. Утвердить границы особо охраняемой природной территории регионального значения – памятника природы «Озеро Индовище» согласно приложению 1 к настоящему постановлению.

3. Определить режим особой охраны особо охраняемой природной территории регионального значения – памятника природы «Озеро Индовище» согласно приложению 2 к настоящему постановлению.

4. Департаменту надзорной и контрольной деятельности Орловской области:

оформить охранное обязательство и паспорт особо охраняемой природной территории регионального значения – памятника природы «Озеро Индовище»;

обеспечить внесение в Единый государственный реестр недвижимости сведений о границах особо охраняемой природной территории регионального значения – памятника природы «Озеро Индовище».

5. Контроль за исполнением постановления возложить на заместителя Председателя Правительства Орловской области по развитию инфраструктуры.

Председатель Правительства
Орловской области



А. Е. Клычков

Границы
особо охраняемой природной территории регионального значения –
памятника природы «Озеро Индовище»

Описание местоположения границ особо охраняемой природной территории
регионального значения – памятника природы «Озеро Индовище»

Сведения об объекте		
№	Характеристики объекта	Описание характеристик
1	Местоположение объекта	Российская Федерация, Орловская область, Шаблыкинский район, от п. Шаблыкино на северо-запад 12 км
2	Площадь объекта +/- величина погрешности определения площади (Р +/- Дельта Р)	22,700 га
3	Иные характеристики объекта	-

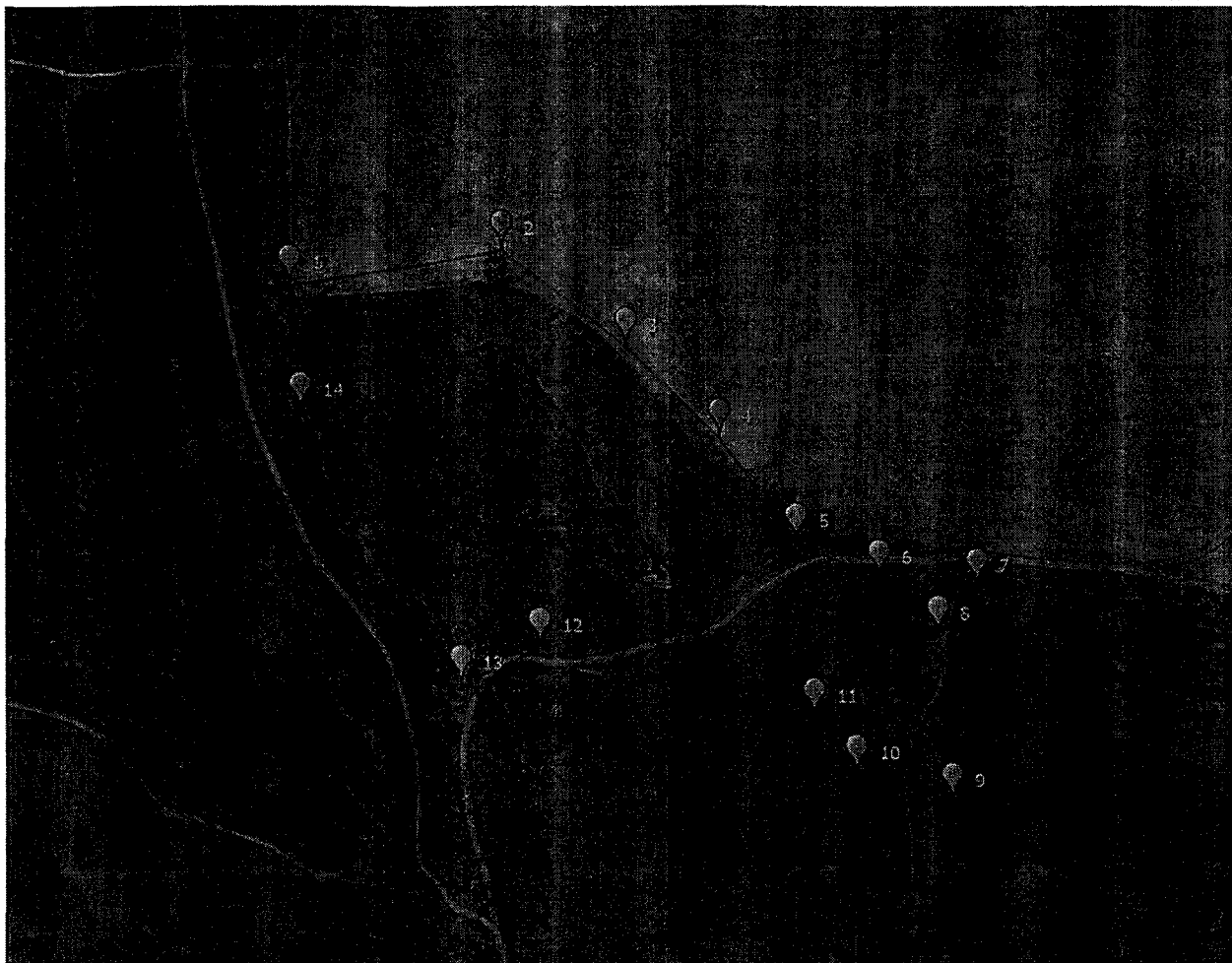
Сведения о местоположении границ объекта					
1. Система координат <u>СК 57</u>					
2. Сведения о характерных точках границ объекта					
Обозначение характерных точек границ	Координаты, м		Метод определения координат характерной точки	Средняя квадратическая погрешность положения характерной точки (Mt), м	Описание обозначения точки на местности (при наличии)
	X	Y			
1	2	3	4	5	6
1	353079.89	1220506.38	Метод спутниково-геодезических определений	Mt = 2,50	-

1	2	3	4	5	6
2	353117.42	1220744.79	Метод спутниково-геодезических определений	Mt = 2,50	-
3	353008.20	1220882.59	Метод спутниково-геодезических определений	Mt = 2,50	-
4	352905.36	1220988.28	Метод спутниково-геодезических определений	Mt = 2,50	-
5	352787.41	1221072.51	Метод спутниково-геодезических определений	Mt = 2,50	-
6	352745.55	1221164.43	Метод спутниково-геодезических определений	Mt = 2,50	-
7	352734.29	1221272.54	Метод спутниково-геодезических определений	Mt = 2,50	-
8	352682.21	1221228.85	Метод спутниково-геодезических определений	Mt = 2,50	-
9	352494.30	1221242.48	Метод спутниково-геодезических определений	Mt = 2,50	-
10	352526.64	1221137.31	Метод спутниково-геодезических определений	Mt = 2,50	-



1	2	3	4	5	6
11	352590.11	1221091.71	Метод спутниково-геодезических определений	Mt = 2,50	-
12	352671.03	1220783.78	Метод спутниково-геодезических определений	Mt = 2,50	-
13	352629.90	1220695.39	Метод спутниково-геодезических определений	Mt = 2,50	-
14	352937.42	1220516.99	Метод спутниково-геодезических определений	Mt = 2,50	-

План границ особо охраняемой природной территории регионального значения – памятника природы «Озеро Индовище»

Масштаб 1:5000



Используемые условные знаки и обозначения:

-  – характерная точка границы, сведения о которой позволяют однозначно определить ее на местности;
-  – вновь образованная часть границы, сведения о которой достаточны для определения ее местоположения.

Режим
особой охраны особо охраняемой природной территории регионального
значения – памятника природы «Озеро Индовище»

В границах особо охраняемой природной территории регионального значения – памятника природы «Озеро Индовище» (далее также – памятник природы) запрещается любая хозяйственная деятельность, влекущая за собой нарушение сохранности памятника природы, в том числе:

- 1) строительство зданий, сооружений и иных объектов, дорог и трубопроводов, линий электропередачи и прочих коммуникаций, не связанное с обеспечением функционирования памятника природы;
- 2) проведение геологоразведочных работ, поиск и добыча полезных ископаемых;
- 3) деятельность, влекущая за собой изменение гидрологического режима;
- 4) загрязнение и засорение поверхностных и подземных вод, сброс сточных вод;
- 5) рубка древесной и кустарниковой растительности, нарушение растительного покрова, за исключением проведения научных исследований и мероприятий по сохранению и восстановлению памятника природы;
- 6) уничтожение объектов животного мира и причинение им вреда, сбор, отлов, изъятие объектов животного мира из среды их обитания, а также причинение вреда местам обитания объектов животного мира;
- 7) сброс отходов производства и потребления вне специально отведенных для этого мест, складирование, размещение, захоронение всех видов отходов, материалов, грунтов, снега;
- 8) разведение костров, сжигание сухих листьев, травы и сельскохозяйственные палы;
- 9) расширение существующей дорожно-тропиночной сети;
- 10) выгул, прогон и выпас сельскохозяйственных животных;
- 11) повреждение ограждений, информационных знаков, стендов, указателей и других объектов инфраструктуры памятника природы;
- 12) все виды рекреационной деятельности, оказывающие негативное воздействие на памятник природы, в том числе обустройство стоянок, установка палаток и тентов.