



## ГУБЕРНАТОР ОРЛОВСКОЙ ОБЛАСТИ

### УКАЗ

22 апреля 2022г.  
г. Орёл

№ 195

#### Об утверждении схемы размещения, использования и охраны охотничьих угодий на территории Орловской области

В соответствии со статьями 34 и 39 Федерального закона от 24 июля 2009 года № 209-ФЗ «Об охоте и о сохранении охотничьих ресурсов и о внесении изменений в отдельные законодательные акты Российской Федерации» и с приказом Министерства природных ресурсов и экологии Российской Федерации от 31 августа 2010 года № 335 «Об утверждении порядка составления схемы размещения, использования и охраны охотничьих угодий на территории субъекта Российской Федерации, а также требований к ее составу и структуре» постановляю:

1. Утвердить схему размещения, использования и охраны охотничьих угодий на территории Орловской области согласно приложению к настоящему указу.

2. Контроль за исполнением указа возложить на заместителя Председателя Правительства Орловской области по развитию инфраструктуры.

Исполняющий обязанности  
Губернатора Орловской области



*В. В. Соколов*

В. В. Соколов

Схема размещения, использования и охраны охотничьих угодий  
на территории Орловской области

I. Вводная часть

Схема размещения, использования и охраны охотничьих угодий на территории Орловской области (далее – Схема) разработана на основании положений статей 34 и 39 Федерального закона от 24 июля 2009 года № 209-ФЗ «Об охоте и о сохранении охотничьих ресурсов и о внесении изменений в отдельные законодательные акты Российской Федерации», а также в соответствии с приказом Министерства природных ресурсов и экологии Российской Федерации от 31 августа 2010 года № 335 «Об утверждении порядка составления схемы размещения, использования и охраны охотничьих угодий на территории субъекта Российской Федерации, а также требований к ее составу и структуре».

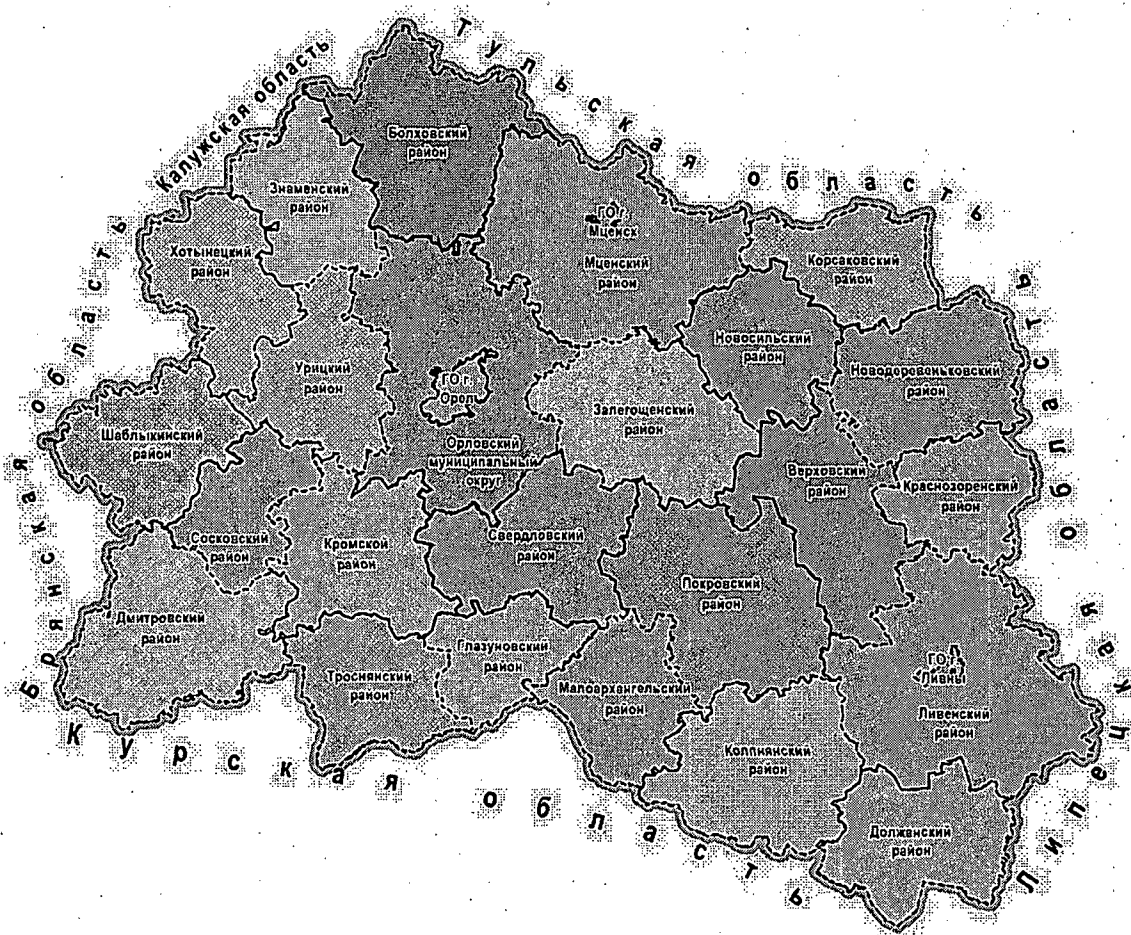
Схема является документом территориального охотустройства, осуществляемого в целях планирования в области охоты и сохранения охотничьих ресурсов и направленного на обеспечение рационального использования охотничьих ресурсов и осуществления видов деятельности в сфере охотничьего хозяйства на территории Орловской области.

Основу настоящей Схемы составляют материалы, полученные в ходе исполнения государственного контракта от 2 мая 2021 года № 1-СОУ на выполнение научно-исследовательской работы по разработке Схемы (исполнитель – общество с ограниченной ответственностью «Датум Групп», город Ростов-на-Дону).

II. Физико-географическое описание территории Орловской области

Орловская область расположена в центральной части Восточно-Европейской равнины в пределах Среднерусской возвышенности. На севере граничит с Тульской, на северо-западе – с Калужской, на западе – с Брянской, на юге – с Курской, на востоке – с Липецкой областями. Административным центром является город Орёл.

## Административно-территориальное деление Орловской области



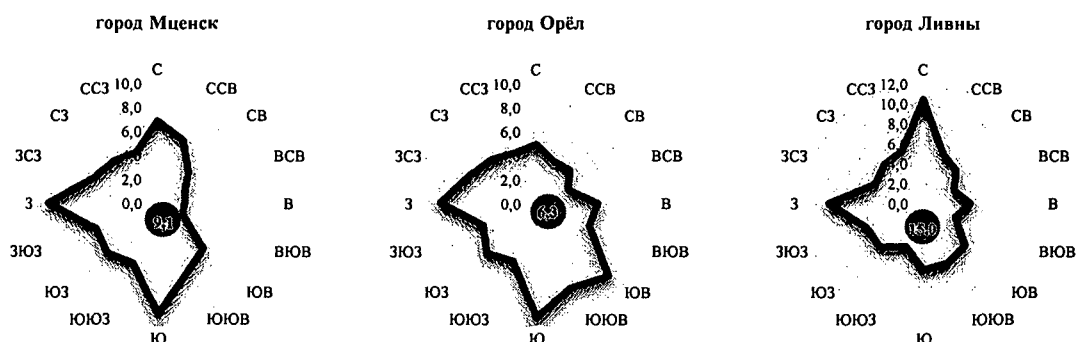
На территории Орловской области выделены 23 района, 1 муниципальный округ и 3 города областного значения: Болховский район, Верховский район, Глазуновский район, Дмитровский район, Должанский район, Залегощенский район, Знаменский район, Колпнянский район, Корсаковский район, Краснозоренский район, Кромской район, Ливенский район, Малоархангельский район, Мценский район, Новодеревеньковский район, Новосильский район, Орловский муниципальный округ, Покровский район, Свердловский район, Сосковский район, Троснянский район, Урицкий район, Хотынецкий район, Шаблыкинский район, город Орёл, город Ливны, город Мценск.

### 1. Климатические условия

Климат и погода оказывают большое влияние на изменение численности охотничьих ресурсов как непосредственно, так и косвенно, главным образом через воздействие на кормовые ресурсы. К климату местности постоянно обитающий в ее пределах вид достаточно приспособлен и способен выдерживать свойственные ему отклонения. Отдельные погодные явления иногда могут быть для вида благоприятными или неблагоприятными и даже губительными.

Климат Орловской области формируется под влиянием воздушных масс Атлантического и Северного Ледовитого океанов и юго-восточной континентальной части России. Взаимодействуя между собой, эти воздушные массы определяют погоду. С континентальным воздухом умеренных широт связана теплая, ясная погода летом и морозная зимой. С морским – влажная погода во все сезоны. Арктический сухой воздух всегда приносит холод.

### Направление ветров (за период 2016–2020 года)




В связи с вытянутостью Орловской области в меридиональном направлении наблюдается постепенное изменение климатических условий с северо-запада на юго-восток (уменьшается количество осадков и высота снежного покрова, увеличивается средняя температура и повторяемость суховеев). Суммарная солнечная радиация закономерно возрастает с севера на юг от 89 до 92 ккал/см. В летний сезон облачность на севере достигает в среднем 40 %, а на юге – 37 %.

Температура и режим осадков играли и продолжают играть немаловажную роль в динамике населения охотничьих ресурсов, формировании их ареалов, морфофизиологических адаптаций и сезонного ритма жизнедеятельности. Поэтому при описании климатических условий Орловской области особое внимание было уделено температуре воздуха, режиму осадков, высоте снежного покрова и связанным с ними погодными явлениями.

Продолжительность теплого времени года ( $T > 0^{\circ}\text{C}$ ) 215–225 дней, вегетационного периода ( $T > 5^{\circ}\text{C}$ ) – 180–185 дней, активной вегетации ( $T > 10^{\circ}\text{C}$ ) – 140–145 дней. Сумма активных температур составляет 2100–2300 $^{\circ}\text{C}$ .

Наиболее низкая среднегодовая температура воздуха отмечена метеостанциями «Верховье» и «Болхов» (+5,1 $^{\circ}\text{C}$ ), наиболее высокая (+5,7 $^{\circ}\text{C}$ ) метеостанцией «Ливны». Самым теплым месяцем является июль со средней температурой от +18,0 $^{\circ}\text{C}$  в северо-западных районах до +19,3 $^{\circ}\text{C}$  в юго-восточных. Самым холодным месяцем является январь со средней температурой от –8,7 $^{\circ}\text{C}$  на юго-западе до –10,2 $^{\circ}\text{C}$  на северо-востоке (в суровые зимы температура может опускаться до –44,0 $^{\circ}\text{C}$ , метеостанция «Мценск», 1940 год).

## Средняя температура воздуха (за период 2016–2020 года)



Условия одновременного бесснежья и отрицательных температур воздуха приводят к промерзанию почвы. Глубина промерзания почв особенно важна для кабана, находящего основную часть пищи в поверхностном слое почвы. Промерзание почв негативно влияет на зимующих под снегом грызунов. Глубина промерзания почв на территории Орловской области достигает до 150 см.

На территории Орловской области в зимний период наблюдаются перепады ночных и дневных температур, которые вызывают подтаивание снежного покрова днем и замерзание появившейся воды ночью, что приводит к появлению наста. Образовавшийся наст дает возможность большинству млекопитающих посещать самые отдаленные и труднодоступные уголки, но губителен для крупных копытных и боровых птиц, ночующих под снегом. Глубокоснежье, в совокупности с образовавшейся настовой коркой, способствует увеличению доли копытных животных, уничтожаемой хищниками, прежде всего волком.

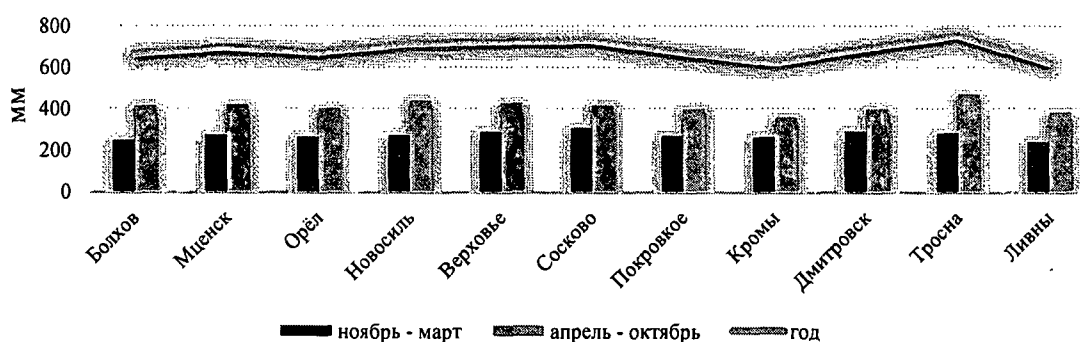
Атмосферные осадки на территории области выпадают в умеренном количестве. В теплый период года (с апреля по октябрь) выпадает большее количество осадков, чем в холодный. Наибольшее среднегодовое количество осадков выпадает на северо-западе области – 570–580 мм, несколько меньше осадков отмечается в центральной части – 500–570 мм. На юге области отмечается наименьшее среднегодовое количество осадков – 450–480 мм. Для территории Орловской области характерна пятнистость в распределении осадков, которая связана с неровностями рельефа. На наветренных склонах оврагов выпадает наибольшее количество осадков, на подветренных – меньше.

## Среднее количество осадков на территории Орловской области (мм)

№	Месяцы	Среднее количество осадков														
		01	02	03	04	05	06	07	08	09	10	11	12	11-03	04-10	Год
1	2	3	4	5	6	7	8	9	10	11	12	13	14	15	16	17
1	Болхов	51	54	43	42	58	67	83	66	49	51	49	55	252	416	668
2	Мценск	58	57	46	42	59	67	83	69	50	52	55	60	276	422	698

1	2	3	4	5	6	7	8	9	10	11	12	13	14	15	16	17
3	Орёл	56	56	43	44	57	66	78	62	48	50	52	62	269	405	674
4	Новосиль	56	54	47	46	60	70	84	75	50	55	57	61	275	440	715
5	Верховье	60	62	49	48	63	70	79	66	53	54	57	66	294	433	727
6	Сосково	65	62	53	41	59	68	86	66	50	51	62	68	310	421	731
7	Покровское	56	56	46	44	55	63	76	66	46	51	52	62	272	401	673
8	Кромы	56	53	45	36	51	58	73	57	42	44	53	59	266	361	627
9	Дмитровск	62	59	50	42	56	63	76	67	47	50	59	65	295	401	696
10	Тросна	59	57	49	51	65	74	89	78	55	60	57	62	284	472	756
11	Ливны	49	50	42	44	55	63	68	58	47	47	47	54	242	385	624

### Среднее количество осадков



Затяжные дожди и холода в выводковый период (май, июнь) сильно сокращают количество выводков и птенцов, так как в первые недели жизни птенцы кормятся преимущественно животной пищей, в основном насекомыми, которых в сырую, холодную погоду найти трудно. В высокой, мокрой траве птенцы быстро намокают, замерзают и, не найдя достаточного количества пропитания, гибнут.

Распространение охотничьих ресурсов, как и динамика их популяций, во многом определяются высотой и продолжительностью залегания снежного покрова. Усилия, затрачиваемые при кормодобывании в условиях многоснежья, не покрываются съеденной за сутки пищей. Снежный покров вызывает сложные взаимоотношения между хищниками и добычей: ограничивает деятельность волков лишь проезжими дорогами, затрудняет передвижение кабанов и косуль. Копытных животных обычно спасает концентрация на очень небольших кормовых участках среди сплошного многоснежья, по которому волки выслеживать в поисках случайной добычи не могут. В таблице «Критическая высота снежного покрова» приведены показатели критической высоты снежного покрова для основных видов охотничьих ресурсов Орловской области.

### Критическая высота снежного покрова (см)

№	Кабан	Косуля европейская	Лось	Олень благородный	Зяец-русак
1	40-50	30-40	70-80	40-50	20



На распространение охотничьих животных влияют не только высота снежного покрова и продолжительность его залегания. Важна также структура снежного покрова, которая зависит от рельефа, растительности и почв. В каждый конкретный момент она может существенно различаться даже на близлежащих участках. Отличия в структуре снежной толщи, на первый взгляд незначительные, могут оказывать решающее влияние на жизнь птиц и деятельных млекопитающих зимой. Так, глубокий и рыхлый снежный покров способствует сохранению растений, насекомых, боровой дичи, но затрудняет кабанам, оленям и косулям передвижение по угодьям в поисках корма.

#### Плотность снежного покрова на территории Орловской области (г/см<sup>2</sup>)

№	Месяцы	Плотность снежного покрова												средняя
		01			02			03			12			
		декада												
		I	II	III	I	II	III	I	II	III	I	II	III	
1	Болхов	0,23	0,28	0,28	0,29	0,30	0,28	0,31	0,30	0,31	0,17	0,21	0,26	0,27
2	Мценск	0,22	0,25	0,27	0,26	0,28	0,28	0,30	0,31	0,32	0,19	0,23	0,22	0,26
3	Орёл	0,24	0,28	0,30	0,31	0,31	0,31	0,31	0,32	0,35	0,21	0,21	0,24	0,28
4	Верховье	0,25	0,26	0,27	0,26	0,28	0,30	0,30	0,32	0,38		0,25	0,23	0,29
5	Дмитровск	0,22	0,26	0,28	0,27	0,32	0,28	0,31	0,33	0,36		0,22	0,24	0,26
6	Ливны	0,25	0,26	0,26	0,28	0,28	0,28	0,30	0,31	0,33		0,23	0,22	0,26

## 2. Характер рельефа

Для норных животных имеют значение некоторые особенности геологического строения верхних слоев пород. Лисица и барсук предпочитают устраивать норы в местах, где мощные толщи песка или супеси перекрываются прочными слоями из водонепроницаемых тяжелых грунтов.

Орловская область имеет весьма сложное геологическое строение, являющееся следствием длительности и разнообразия протекавших на ее поверхности геологических процессов. В Орловской области имеются следующие возрастные комплексы слоев: архейская группа, девонская и каменноугольная системы палеозойской группы, юрская и меловая системы мезозойской группы и четвертичная система кайнозоя.

Архейские отложения в пределах области нигде не вскрыты эрозионными процессами. Архейские отложения залегают на глубине от 280 до 570 метров и представлены магматическими и метаморфическими породами: кварцитами, гранитами, пегматитами, сланцами и др.

На всей территории области породы архея перекрыты толщей осадочных пород девонской системы. Общая их мощность колеблется от 200 до 400 метров. Реками и овражно-балочной сетью вскрыта только верхняя часть девонских отложений. Нижние пласты лежат на большой глубине и представлены уплотненными глинами, известняками, мергелями, песками, иногда сцементированными в песчаники. Отложения верхнего девона вскрыты эрозионной сетью и хорошо прослеживаются по долинам рек и глубоким



оврагам. Они представлены плотными известняками и доломитами с прослоями глин и песков.

В конце девонского периода море отступило за пределы области на северо-восток. Наступило длительное континентальное время, продолжавшееся всю остальную часть палеозойской эры и первую половину мезозойской. В начале каменноугольного периода на севере области сохранялись еще следы моря в виде мелких озер и заболоченных мест, богатых пышной растительностью. В таких местах происходило накопление осадков, представленных глинами и песками, местами угленосными. Эти отложения карбона, в виде изолированных пятен, характерны для северной части Болховского района.

Во второй половине мезозойской эры (конец юрского периода) на территорию Орловской области снова надвинулось море. Юрские осадки, главным образом синевато-серые глины, значительно беднее морской фауной. К концу юрского периода море уходит, а отложившиеся осадки длительное время подвергались процессам размыва. Поэтому поверхность юрских отложений повсеместно неровная.

В течение мелового периода Орловская область снова была покрыта морем. Пласты меловых осадков встречаются на водоразделах по всей области. В восточной и центральной части они отличаются меньшей мощностью. В юго-западных районах их мощность возрастает и в Дмитровском районе доходит до 100 метров.

По составу отложения мелового периода делятся на нижнюю – глинисто-песчаную толщу и верхнюю – мергелисто-меловую. В горных породах мелового возраста встречаются останки разных морских организмов.

Все древние коренные породы покрыты пластами современных четвертичных отложений, преимущественно глинисто-песчаных, исключительно континентальных.

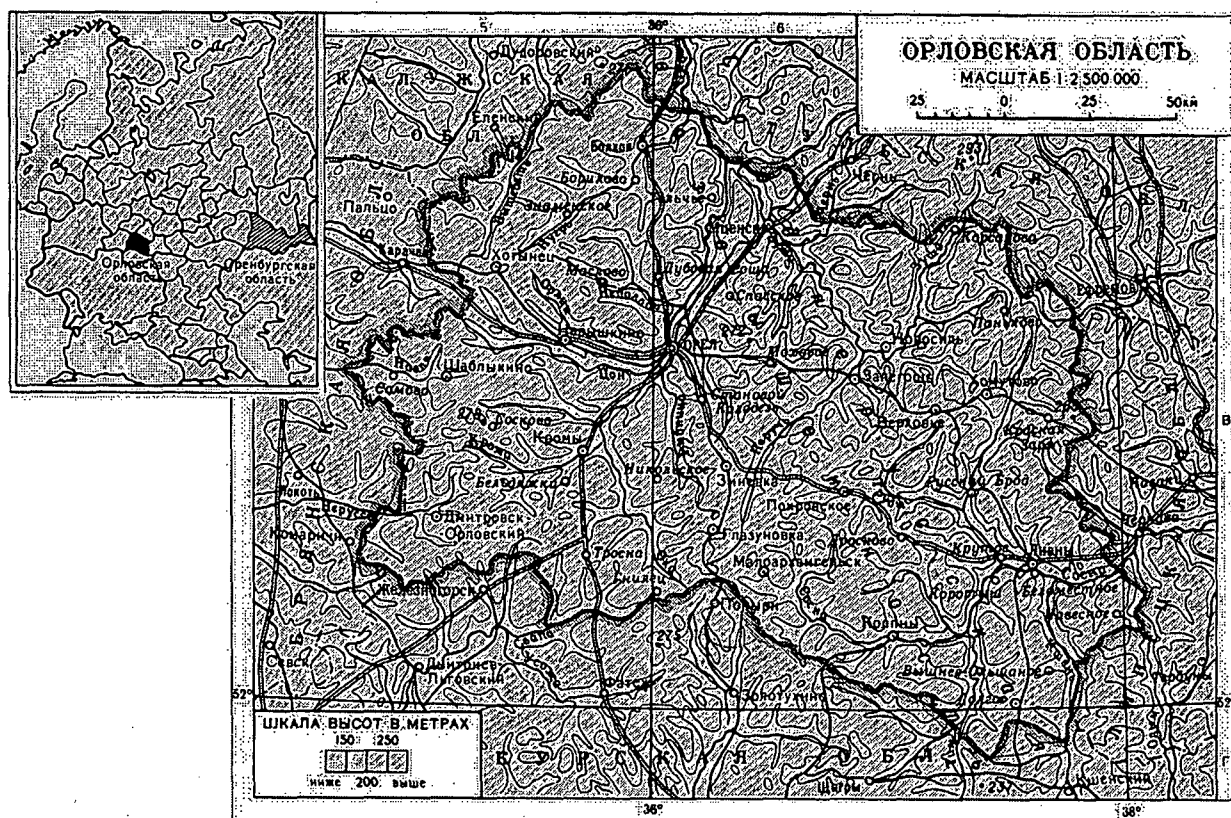
Мощность четвертичных отложений весьма изменчива вследствие различной скорости накопления осадков и неравномерно протекавших процессов размыва. Одновременно с накоплением и размывом осадков формировался современный рельеф. Поэтому для разных его элементов характерны разные типы отложений. Так, например, в пониженных, заболоченных местах образовывался торф, в долинах рек – аллювий, на водоразделах – лессовидные суглинки. С геологическим строением области тесно связан рельеф местности.

Территория Орловской области представляет собой пологохолмистую равнину с сильной расчлененностью рельефа овражно-балочными системами – 0,8–2,5 км/км<sup>2</sup> и расположена в центральной части Среднерусской возвышенности на Восточно-Европейской равнине (приблизительно между 52 и 54 параллелями северной широты).

Речные долины, их водоразделы, а также балки и овраги являются основными формами рельефа, определяющими характер поверхности области. Для многих районов области характерны крутые, почти отвесные склоны оврагов. Сильная изрезанность поверхности обуславливается рыхлостью грунта

и особенностями геологического строения территории. Овраги и балки в рельефе территории области играют весьма существенную роль в размещении охотничьих ресурсов. За счет расчлененности и неоднородности рельефа на территории области несколько выше защитные характеристики.

### Физическая карта Орловской области



На территории Орловской области развиты экзогенные геологические процессы. К основным видам экзогенных геологических процессов, проявляющихся на территории области, относятся оползневые, карстовые, эрозийные, осыпные процессы, боковая эрозия и заболоченность.

Наиболее распространенным видом экзогенных геологических процессов на территории области являются оползневые процессы. В настоящее время известны 116 оползней и оползневых участков, развитых в бассейнах крупных рек и их боковых притоков. Наибольшая плотность распространения оползневых процессов в юго-восточной и восточной части области в бассейнах рек Сосны и Зуши и северо-западнее города Орла в бассейне реки Неплодь.

### 3. Преобладающие типы почв и их распределение

Почвенный покров Орловской области разнообразен, с востока на запад сменяют друг друга различные виды черноземов, серых лесных и дерново-подзолистых почв. Механический состав почв также различен и изменяется по направлению с востока на запад от глинистого и тяжелосуглинистого до средне и легкосуглинистого. Такое разнообразие почв области определяется

прежде всего различными условиями почвообразования, так как территория области находится в переходной зоне от степи до лесостепи.

На территории Орловской области выделяются почвы степей, пойменные и маршевые почвы, почвы широколиственных лесов и лесостепей, почвы тайги и хвойно-широколиственных лесов. Почвы степей представлены черноземами оподзоленными, черноземами выщелоченными, черноземами типичными. Пойменные и маршевые почвы представлены пойменными кислыми и пойменными слабокислыми и нейтральными почвами. Почвы широколиственных лесов и лесостепей представлены светло-серыми лесными, серыми лесными, темно-серыми лесными почвами. Почвы тайги и хвойно-широколиственных лесов представлены дерново-подзолистыми, преимущественно мелко- и неглубокоподзолистыми, дерново-подзолистыми, преимущественно неглубокоподзолистыми, дерново-подзолистыми иллювиально-железистыми.

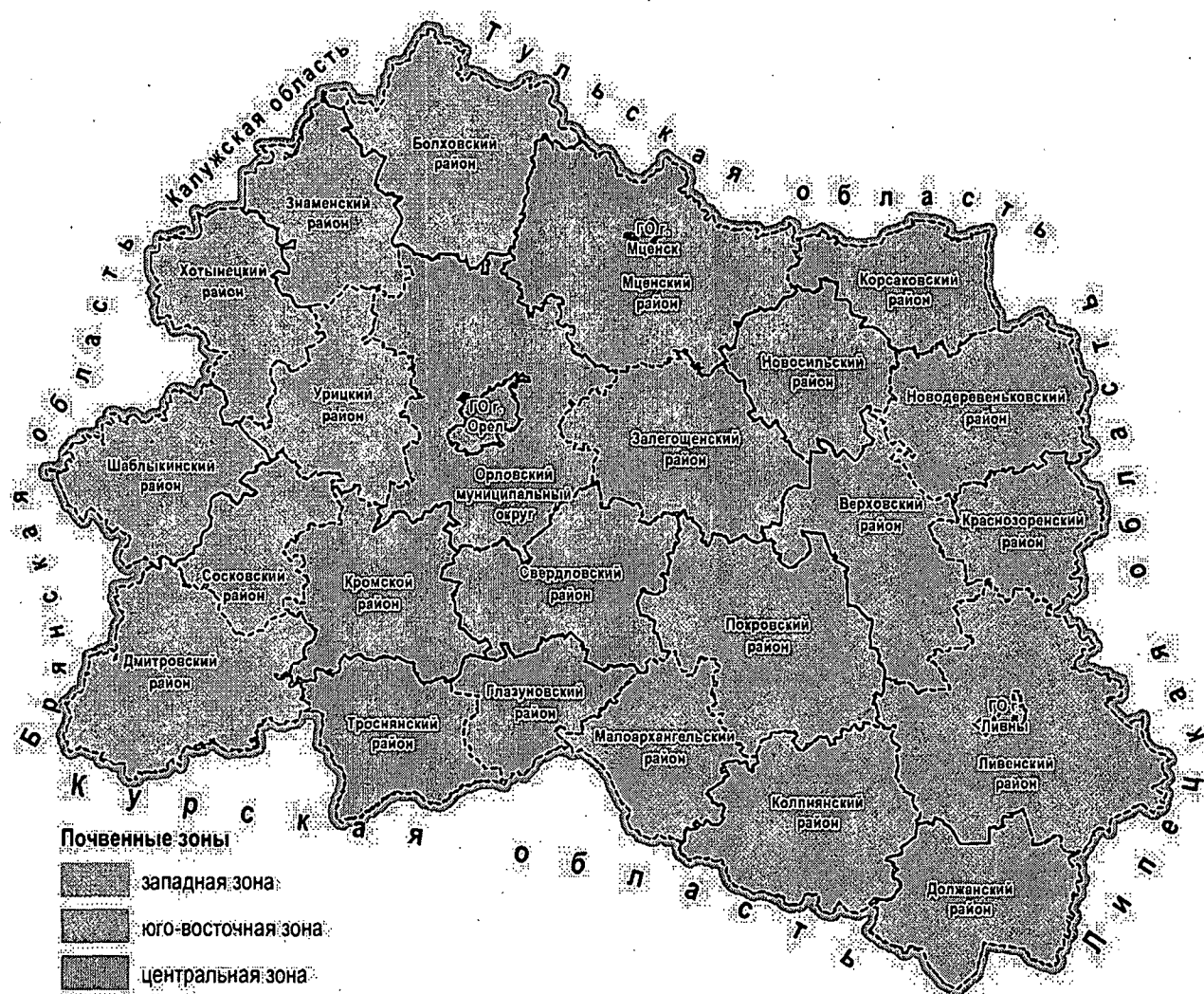
#### Состав почвенного покрова Орловской области (%)

№	Почвы		%
1.1	Почвы степей	черноземы оподзоленные	12,1
1.2		черноземы выщелоченные	39,8
1.3		черноземы типичные	0,7
2.1	Пойменные и маршевые почвы	пойменные кислые	5,5
2.2		пойменные слабокислые и нейтральные	1,2
3.1	Почвы широколиственных лесов и лесостепей	светло-серые лесные	2,0
3.2		серые лесные	28,1
3.3		темно-серые лесные	7,3
4.1	Почвы тайги и хвойно-широколиственных лесов	дерново-подзолистые, преимущественно мелко- и неглубокоподзолистые	1,3
4.2		дерново-подзолистые, преимущественно неглубокоподзолистые	0,8
4.3		дерново-подзолистые иллювиально-железистые	1,1

На территории области выделены три почвенные зоны:

- 1) западная зона характеризуется преобладанием светло-серых и серых лесных почв;
- 2) центральная с широким распространением почв черноземного типа с большим удельным весом оподзоленного чернозема и темно-серых лесных почв;
- 3) юго-восточная зона характеризуется преобладанием выщелоченных и оподзоленных черноземов.

## Почвенные зоны Орловской области



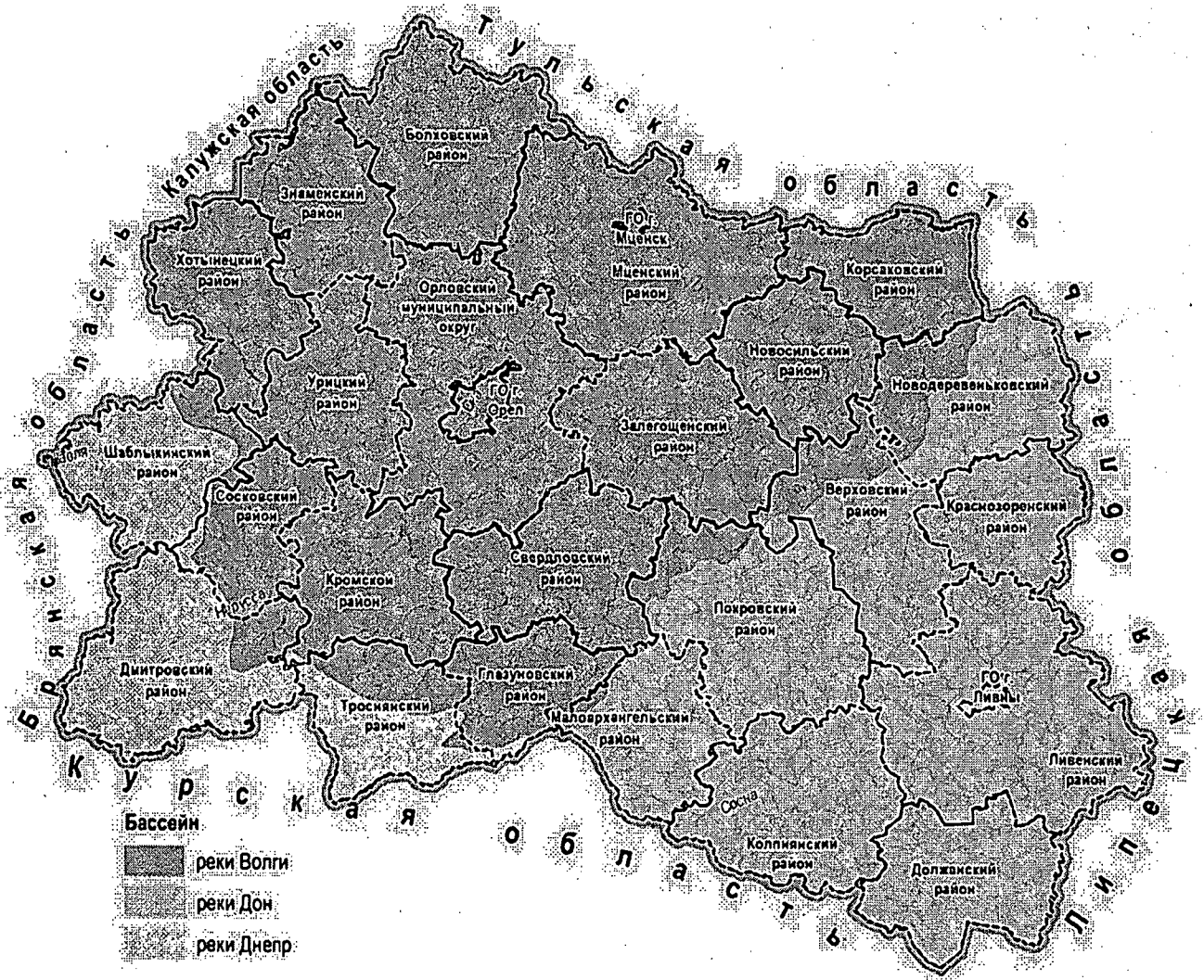
## 4. Гидрографическая сеть

По территории Орловской области проходит водораздел между Каспийским и Черноморо-Азовским бассейнами. Водный фонд области насчитывает более 2 100 водотоков с общей протяженностью 9 100 километров, только 176 водотоков имеют длину равную или более 10 километров, свыше 1 900 рек относятся к малым. Реки области относятся к бассейнам Волги, Дона, Днепра. К бассейну реки Оки (приток реки Волги) относятся 1 315 водотоков с общей протяженностью 6 400 километров. К бассейну реки Дон относятся 600 водотоков с общей протяженностью 1 800 километров. К бассейну реки Днепр относятся 185 водотоков с общей протяженностью 900 километров.

Средняя густота речной сети Орловской области (км/км<sup>2</sup>)

№	Наименование муниципального образования	Площадь, км <sup>2</sup>	Протяженность, км	Средняя густота речной сети, км/км <sup>2</sup>
1	Болховский район	1 182,4	640,07	0,5
2	Верховский район	1 074,0	712,06	0,7
3	Глазуновский район	581,9	386,07	0,7
4	Дмитровский район	1 251,5	424,42	0,3
5	Должанский район	908,8	462,36	0,5
6	Залегощенский район	1 136,7	528,93	0,5
7	Знаменский район	802,7	487,16	0,6
8	Колпнянский район	1 177,3	650,41	0,6
9	Корсаковский район	692,1	270,91	0,4
10	Краснозоренский район	651,6	365,79	0,6
11	Кромской район	969,6	539,56	0,6
12	Ливенский район	1 808,5	849,31	0,5
13	Малоархангельский район	753,9	325,30	0,4
14	Мценский район	1 665,9	508,90	0,3
15	Новодеревеньковский район	1 025,8	302,13	0,3
16	Новосильский район	778,3	397,82	0,5
17	Орловский муниципальный округ	1 699,3	928,43	0,5
18	Покровский район	1 411,3	782,31	0,6
19	Свердловский район	1 061,6	632,82	0,6
20	Сосковский район	611,1	297,14	0,5
21	Троснянский район	769,9	399,55	0,5
22	Урицкий район	838,2	555,50	0,7
23	Хотынецкий район	805,4	333,31	0,4
24	Шаблыкинский район	847,4	430,62	0,5
25	ГО г. Орёл	121,2	36,73	0,3
26	ГО г. Ливны	32,2	17,27	0,5
27	ГО г. Мценск	22,2	9,46	0,4
28	Итого по Орловской области	24 680,8	12 274,34	0,5

## Бассейны рек Днепра, Волги и Дона в пределах Орловской области



Для водоплавающей дичи и околводных животных, обитающих в Орловской области, большую экологическую значимость имеют морфометрические и гидрологические характеристики водных объектов.

Для рек Орловской области характерно смешанное питание с преобладанием снегового. Реки региона относятся к восточно-европейскому типу водного режима, для них характерно высокое весеннее половодье, летне-осенняя межень, прерываемая дождевыми паводками, и низкая зимняя межень. Продолжительные весенние паводки способствуют и благоприятному гнездованию водоплавающей дичи, но сильно осложняют существование околводных и других животных, затапливая их убежища и вынуждая ютиться на островах в ожидании спада воды. Замерзают реки Орловской области во второй половине ноября, вскрываются в конце марта – начале апреля. В отдельные годы малые реки перемерзают.

Реки области в большей или меньшей степени различаются по характеру в зависимости от особенностей рельефа. Так, протекающие по выположенной территории Брянско-Жиздринского полесья реки Навля, Нерусса и Вытебеть имеют широкие и неглубокие долины и обычно песчаное дно. Ранее все они

сильно меандрировали, а их поймы были богаты затонами и старицами и довольно сильно заболочены. К настоящему времени такой характер сохранила только река Вытебеть в пределах Знаменского и Болховского районов. Выше устья реки Радовища широкая пойма реки Вытебеть, а также поймы рек Навли и Неруссы были мелиорированы и превращены в культурные сенокосы, где теперь имеются мелиоративные каналы, но исчезли затоны и старицы.

Ока ниже устья Кромы, а также такие реки ее бассейна, как Рыбница, Оптуха, Зуша, Нугрь (в нижнем течении), Мошок, Чернь, Алешня, Неручь, текут в глубоких долинах с очень узкой поймой. Здесь в руслах преобладают песчано-гравийные перекаты, чередующиеся с плесами, обычно имеющими глинистое или илисто-глинистое дно. Выше устья реки Крома река Ока, как и ее притоки, имеет также неширокую долину, но ее края здесь относительно невысоки и выположены.

Реки бассейна Дона текут в глубоких каньонообразных долинах с неразработанными, очень узкими поймами. Перекаты этих рек характеризуются высокой скоростью течения воды и галечным, а местами – каменистым дном (особенно характерно для рек Тим, Кшень и Олым).

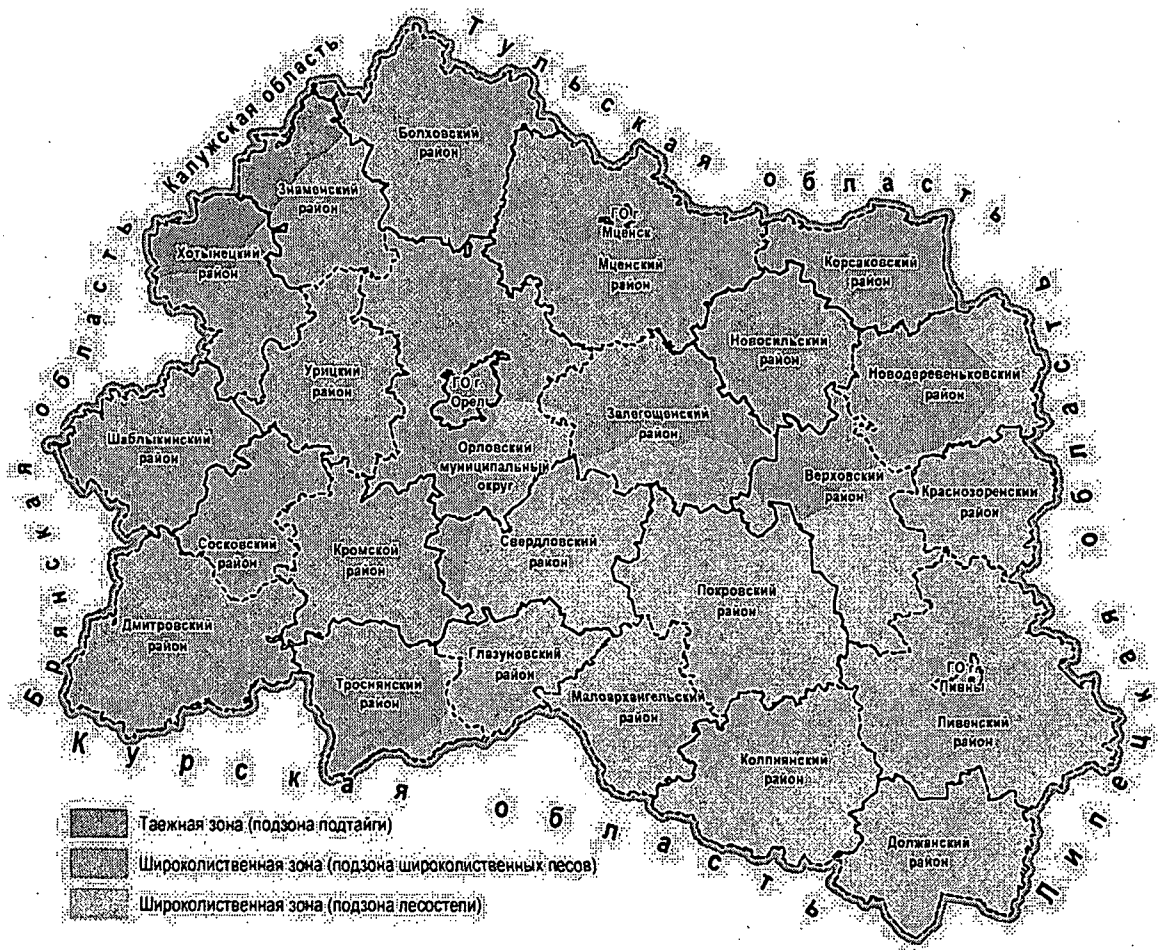
На территории Орловской области расположено более 1 100 озер и искусственных водоемов общей площадью около 55 км<sup>2</sup> (озерность 0,22 %), в том числе 5 озер площадью более 0,01 км<sup>2</sup> и ряд озер меньшего размера. Озера в Орловской области преимущественно пойменные, встречаются также карстовые озера. Как пойменные, так и карстовые озера постепенно зарастают и заболачиваются. Искусственных водоемов значительно больше естественных, крупнейшими из них являются водохранилища на реках Лубне (приток реки Цон) и Свапе (приток реки Сейм).

Площадь и число озер и искусственных водоемов, болот и заболоченных земель непостоянны, они зависят от природных (водный режим, климатические явления, заболачивание, меандрирование и др.) и антропогенных (осушение территорий, создание новых искусственных водоемов и др.) факторов.

## 5. Растительный покров

Территория Орловской области относится к трем геоботаническим зонам: на крайнем северо-западе находится подзона хвойно-широколиственных лесов; юго-западная, центральная и северо-восточная части – в зоне широколиственных лесов; юго-восточная часть – в лесостепной подзоне. Основными зональными типами растительности являются широколиственные леса и луговые степи.

## Природные зоны Орловской области



Охотничьи ресурсы зависят от растительности, а их распределение — от размещения растительного покрова. Растительность определяет кормовые, защитные и гнездопригодные свойства угодий, т.е. основные требования охотничьих ресурсов к среде обитания.

Орловская область располагается в зоне лесостепи, где смешанные и широколиственные леса сочетаются с остепненными лугами и луговыми степями. Поэтому состав дикорастущих древесных растений своеобразен. Современная флора сосудистых растений Орловской области насчитывает около 1160 видов, относящихся к 416 родам и 105 семействам. Из-за хозяйственной деятельности человека на протяжении многих веков естественный растительный покров территории сильно изменился. В настоящее время на естественную растительность приходится только 15 % от всей площади области. Большая часть территории находится под сельскохозяйственными угодьями.

Орловская область относится к малолесным районам России (лесистость 8 %), леса располагаются главным образом небольшими урочищами. Наибольшие лесные массивы Орловской области расположены на западе и северо-западе области.

Хвойные леса представлены сосновыми, елово-сосновыми и еловыми лесами. Наиболее распространены сосновые леса. Естественные сосновые



и еловые леса довольно редки и сохранились только в западной половине области (Хотынецкий, Знаменский, Болховский, Шаблыкинский, Дмитровский районы).

Широколиственные леса представлены дубравами, ясенниками, липняками и редко черноольшаниками. Большинство широколиственных лесов относится к типу байрачных. Реже встречаются нагорные дубравы. Из пойменных дубрав остались только очень незначительные рощицы в поймах рек Оки, Зуши и Сосны. Липняки и ясенники в области встречаются реже по сравнению с дубравами, чаще липа и ясень присутствуют как примесь в дубовых лесах. Черноольшаники лишь изредка произрастают в понижениях рельефа, чаще – узкой полосой по окраинам лесных болот и берегам водоемов.

Мелколиственные леса, как правило, являются вторичными, образованными на месте вырубленных широколиственных, реже хвойных лесов, или иногда на заброшенных пашнях. Очень часто по склонам балок на хорошо дренированных почвах распространяются чистые березовые леса.

Для Орловской области характерны северные (луговые) степи, ныне сохранившиеся лишь на неудобных для сельскохозяйственного использования территориях.

Из азональной растительности на территории Орловской области встречаются луга и болота. Распространены суходольные луга. По видовому составу травянистых растений и продуктивности они беднее пойменных. Пойменные луга, особенно в более влажных местах, богаты разнотравьем. Менее характерными биоценозами являются болота. Они расположены на пониженных участках рельефа, там, где близки к поверхности грунтовые воды и накапливается избыток влаги. Для болотных зарослей типичны: калужница, частуха, стрелолист, хвощ болотный, гравилат, осока, тростник.

## 6. Животный мир

Фауна Орловской области относится к Палеарктической области, Европейско-Сибирской подобласти, Переходной провинции, Центрально-европейской подпровинции, представляющую область островных лесов, образованную из трех элементов: естественных островных лесов, разбросанных в степи, остатков расчищенной тайги и лесостепи.

Видовой состав животных области складывался в соответствии с характерными природными ландшафтами и теми изменениями, которые происходили в природе, а также под влиянием деятельности человека по акклиматизации животных. Современная фауна Орловской области насчитывает 348 видов наземных позвоночных животных, к которым относятся земноводные и пресмыкающиеся (13 видов, из которых 61 % видов являются редкими), птицы (265 видов птиц, к категории гнездящихся относятся 163 вида, из них к категории редких отнесено 58 % от общего числа гнездящихся видов) и млекопитающие (74 вида, из них к категории редких отнесено 42 % от общего числа видов).

По экологическому принципу можно выделить четыре группы животных.

Первая из них представлена типичными степными видами. Ареал их распространения ограничен юго-восточной частью области. Здесь можно встретить тушканчика, хомяка, суслика, рыжую вечерницу, степного хорька; из птиц – перепела, куропатку серую и др.

Вторая группа характерна для широколиственных лесов. Здесь обитают лесной хорь, куница, крот, кабан, косуля, разные виды мышевидных грызунов, дятел, иволга, лесной конек, кукушка, горлица, сова-неясыть и др.

Третьим комплексом являются типичные таежные виды: лось, заяц-беляк, белка, глухарь, рябчик, кедровка, черный дятел.

Наконец, четвертую группу составляют животные, приспособленные и к лесу, и к открытым пространствам. К ним относятся: волк, лисица, барсук, заяц-русак, ласка, многие виды летучих мышей, мышевидных грызунов и птиц.

Кроме того, в области акклиматизированы ценные виды охотничье-промысловой фауны: пятнистый олень, ондатра, енотовидная собака, норка американская.

В список охотничьих ресурсов, обитающих на территории Орловской области, в соответствии со статьей 11 Федерального закона от 24 июля 2009 года № 209-ФЗ «Об охоте и о сохранении охотничьих ресурсов и о внесении изменений в отдельные законодательные акты Российской Федерации» входят 6 видов копытных животных, 1 вид медведей, 24 вида пушных животных и 39 видов птиц.

#### Список охотничьих ресурсов Орловской области

№	Виды охотничьих ресурсов		Статус
1	2	3	4
1.1	Копытные животные	Гибриды зубра с бизоном, домашним скотом	Красная книга Орловской области (*1)
1.2		Кабан	обычный вид
1.3		Косуля европейская	обычный вид
1.4		Лось	обычный вид
1.5		Олень благородный	обычный вид
1.6		Олень пятнистый	акклиматизированный вид
2.1	Медведи	Медведь бурый	приложение 2 к Красной книге Орловской области
3.1	Пушные животные	Барсук	обычный вид
3.2		Белка	обычный вид
3.3		Бобр европейский	обычный вид
3.4		Волк	обычный вид
3.5		Выдра	Красная книга Орловской области (*3)
3.6		Горностай	редкий вид
3.7		Заяц-беляк	обычный вид
3.8		Заяц-русак	обычный вид

1	2	3	4	
3.9	Пушные животные	Крот обыкновенный	обычный вид	
3.10		Куница каменная	обычный вид	
3.11		Куница лесная	обычный вид	
3.12		Ласка	обычный вид	
3.13		Лисица	обычный вид	
3.14		Норка американская	акклиматизированный вид	
3.15		Норка европейская	Красная книга Орловской области (*1)	
3.16		Ондатра	акклиматизированный вид	
3.17		Полевка водяная	обычный вид	
3.18		Рысь	приложение 2 к Красной книге Орловской области	
3.19		Собака енотовидная	акклиматизированный вид	
3.20		Сурок степной (байбак)	Красная книга Орловской области (*5)	
3.21		Суслик крапчатый	Красная книга Орловской области (*1)	
3.22		Хомяк обыкновенный	Красная книга Орловской области (*2)	
3.23	Хорь лесной	обычный вид		
3.24	Хорь степной	Красная книга Орловской области (*2)		
4.1	Пернатая дичь	Боровая дичь	Вальдшнеп	возможно гнездящийся вид
4.2			Глухарь	Красная книга Орловской области (*3)
4.3			Рябчик	Красная книга Орловской области (*3)
4.4			Тетерев	приложение 2 к Красной книге Орловской области
4.5		болотно-луговая дичь	Бекас обыкновенный	приложение 2 к Красной книге Орловской области
4.6			Веретенник большой	Красная книга Орловской области (*1)
4.7			Дупель обыкновенный	приложение 2 к Красной книге Орловской области
4.8			Коростель	гнездящийся вид
4.9			Пастушок	приложение 2 к Красной книге Орловской области
4.10			Погоныш обыкновенный	Красная книга Орловской области (*4)
4.11			Поручейник	Красная книга Орловской области (*3)
4.12			Травник	Красная книга Орловской области (*3)
4.13			Турухтан	приложение 2 к Красной книге Орловской области

1	2	3	4	5
4.14	Пернатая дичь	болотно-луговая дичь	Черныш	Красная книга Орловской области (*2)
4.15			Улит большой	приложение 2 к Красной книге Орловской области
4.16			Мородунка	приложение 2 к Красной книге Орловской области
4.17			Фифи	приложение 2 к Красной книге Орловской области
4.18			Чибис	возможно гнездящийся вид
4.19		водоплавающая дичь	Гоголь обыкновенный	приложение 2 к Красной книге Орловской области
4.20			Гусь серый	приложение 2 к Красной книге Орловской области
4.21			Камышница	гнездящийся вид
4.22			Кряква	гнездящийся вид
4.23			Лысуха	гнездящийся вид
4.24			Нырок красноголовый	приложение 2 к Красной книге Орловской области
4.25			Нырок красноносый	возможно гнездящийся вид
4.26			Пеганка	возможно гнездящийся вид
4.27			Утка серая	приложение 2 к Красной книге Орловской области
4.28			Чернеть хохлатая	приложение 2 к Красной книге Орловской области
4.29			Чирок-свистун	приложение 2 к Красной книге Орловской области
4.30			Чирок-трескун	гнездящийся вид
4.31			Шилохвость	приложение 2 к Красной книге Орловской области
4.32			Широконоска	приложение 2 к Красной книге Орловской области
4.33		степная и полевая дичь	Вяхирь	гнездящийся вид
4.34			Голубь сизый	гнездящийся вид
4.35			Горлица кольчатая	гнездящийся вид
4.36			Горлица обыкновенная	Красная книга Орловской области (*2)
4.37			Клинтух	приложение 2 к Красной книге Орловской области
4.38			Куропатка серая	гнездящийся вид
4.39			Перепел обыкновенный	приложение 2 к Красной книге Орловской области

Примечание: \* – Категории статуса редкости объектов животного мира в Красной книге Орловской области: 0 – вероятно исчезнувшие; 1 – находящиеся под грозой исчезновения; 2 – сокращающиеся в численности; 3 – редкие; 4 – неопределенные по статусу; 5 – восстановленные или восстанавливающиеся.

## II. Социально-экономическая характеристика Орловской области

### 1. Карта-схема административного деления территории Орловской области

Карта-схема административного деления территории Орловской области с указанием границ: охотничьих угодий, особо охраняемых природных территорий, зеленых зон вокруг населенных пунктов и других территорий, имеющих ограничение для осуществления охоты и ведения охотничьего хозяйства приведена в приложении 1 к Схеме.

### 2. Сведения о численности охотников на территории Орловской области

В соответствии со статьей 21 Федерального закона от 24 июля 2009 года № 209-ФЗ «Об охоте и о сохранении охотничьих ресурсов и о внесении изменений в отдельные законодательные акты Российской Федерации» охотником признается физическое лицо, сведения о котором содержатся в государственном охотхозяйственном реестре, то есть лицо, получившее охотничий билет единого федерального образца, поэтому целесообразно оценивать численность охотников на территории Орловской области именно по количеству выданных охотничьих билетов единого федерального образца.

По состоянию на 1 января 2021 года на территории Орловской области выдано 25 109 охотничьих билетов. За последние пять лет численность охотников области выросла на 5 540 единиц (таблица «Динамика численности охотников Орловской области»). К концу 2020 года охотники составляли 3,5 % от общей численности населения Орловской области.

#### Динамика численности охотников Орловской области (ед.)

№	Год	Количество выданных охотничьих билетов за отчетный год	Количество аннулированных охотничьих билетов за отчетный год	Количество действующих охотничьих билетов (количество охотников)
1	2016	1 702	34	21 237
2	2017	1 589	38	22 788
3	2018	919	34	23 673
4	2019	750	30	24 393
5	2020	721	5	25 109

### 3. Описание характера и интенсивности антропогенного воздействия на охотничьи ресурсы и среду их обитания в Орловской области

С целью планирования деятельности по рациональному использованию и охране охотничьих ресурсов был выполнен анализ условий и факторов, характера и интенсивности антропогенного воздействия на охотничьи ресурсы

и среду их обитания. Антропогенное воздействие может влиять на охотничьи ресурсы прямым и косвенным образом.

Прямое влияние имеет три направления:

1) распугивание охотничьих ресурсов в процессе каких-либо работ или просто как результат присутствия в природе людей или домашних животных – фактор беспокойства. В этом отношении большое негативное значение имеет использование человеком сельскохозяйственной, лесохозяйственной, мелиоративной, транспортной и другой техники, кроме того, выпас скота, сенокосение, туризм;

2) повреждение или уничтожение всевозможных убежищ животных: гнезд, дупел в деревьях, нор, хаток. Оно может быть сопутствующим, то есть при выполнении каких-либо работ или при перемещениях техники, людей, скота, либо специальным;

3) уничтожение самих охотничьих ресурсов произвольное или произвольное: кладок яиц и птенцов, молодняка млекопитающих, взрослых животных, например, отдыхающих или находящихся в спячке, а также в результате браконьерства.

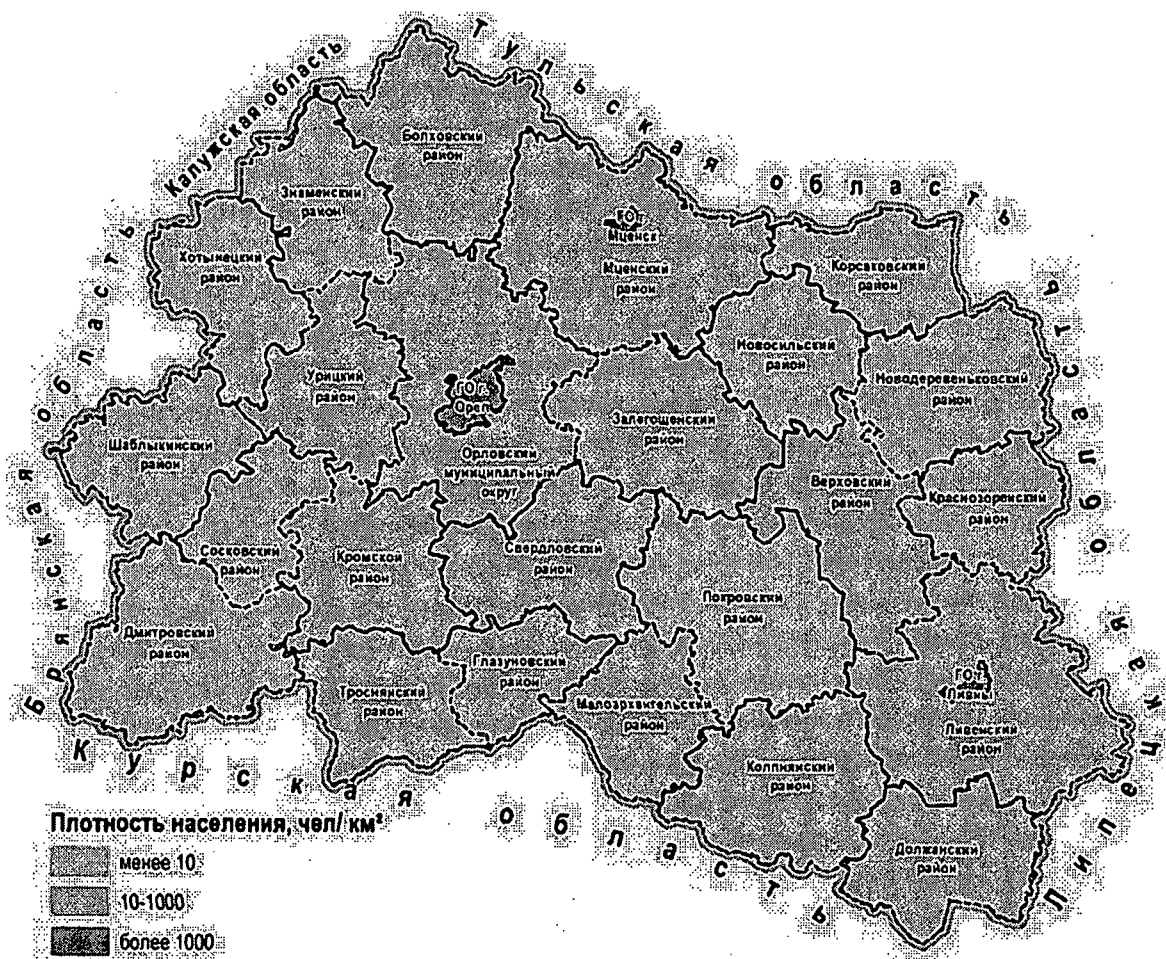
Косвенное действие деятельности человека проявляется в изменении окружающей среды. Оно обусловлено трансформацией растительного и почвенного покрова, а также микроклимата. Если прямое отрицательное воздействие на фауну можно несколько локализовать, регулируя сроки, технику и технологию проведения работ, а также нехозяйственную деятельность людей, косвенное изменить значительно сложнее.

Оценка характера и интенсивности антропогенного воздействия на охотничьи ресурсы и среду их обитания выполнена по итогам анализа развития и функционирования отраслей хозяйственной деятельности Орловской области, влияющих на численность охотничьих ресурсов. Для такого анализа использован метод балльной экспресс-оценки по группе наиболее значимых факторов воздействия: население Орловской области (по численности, динамике и плотности населения), промышленность Орловской области (по размеру промышленных и рудеральных комплексов), сельское хозяйство Орловской области (по численности поголовья скота, посевным площадям сельскохозяйственных культур, объемам внесения минеральных удобрений под посевы сельскохозяйственных культур), лесное хозяйство Орловской области (по фактическому освоению использования лесов), рыболовство и рыбоводство в Орловской области (по общей площади рыбоводных участков), транспорт и связь Орловской области (по густоте дорожной сети), туризм и рекреация Орловской области (по плотности туристических предприятий). При этом муниципальные образования разделены на три группы по интенсивности антропогенного воздействия в зависимости от показателей по каждому из факторов.

### 3.1. Население Орловской области

Рост численности населения сопровождается разрастанием границ населенных пунктов и приводит прежде всего к серьезному сокращению естественных местообитаний охотничьих ресурсов. Именно поэтому важно учитывать численность населения и ее динамику (таблица «Динамика численности и плотность населения Орловской области»).

Распределение муниципальных образований Орловской области по плотности населения на 1 января 2021 года



Динамика численности и плотность населения Орловской области

№	Наименование муниципального образования	Площадь, тыс. км <sup>2</sup>	2016	2017	2018	2019	2020	Динамика	Плотность, чел/км <sup>2</sup> (2020г.)
1	2	3	4	5	6	7	8	9	10
1	Болховский район	1,18	17067	16942	16829	16587	16340	↓	13,8
2	Верховский район	1,07	15490	15366	15115	14943	14740	↓	13,7
3	Глазуновский район	0,58	11873	11721	11550	11447	11472	↓	19,7
4	Дмитровский район	1,25	10429	10212	9998	9854	9753	↓	7,8
5	Должанский район	0,91	10369	10203	10032	9862	9771	↓	10,8
6	Залегощенский район	1,14	13820	13679	13570	13576	13524	↓	11,9

1	2	3	4	5	6	7	8	9	10
7	Знаменский район	0,8	4495	4478	4435	4402	4388	↓	5,5
8	Колпнянский район	1,18	12828	12610	12503	12339	12193	↓	10,4
9	Корсаковский район	0,69	4181	4104	3990	3949	3901	↓	5,6
10	Краснозоренский район	0,65	5478	5384	5246	5178	5127	↓	7,9
11	Кромской район	0,97	20289	20233	20118	20164	20147	↓	20,8
12	Ливенский район	1,81	30155	29894	29530	29330	29025	↓	16,0
13	Малоархангельский район	0,75	10080	9948	9782	9639	9445	↓	12,5
14	Мценский район	1,67	17980	17690	17519	17230	16961	↓	10,2
15	Новодеревеньковский район	1,03	9528	9399	9225	9141	9069	↓	8,8
16	Новосильский район	0,78	7527	7435	7314	7307	7244	↓	9,3
17	Орловский муниципальный округ	1,7	69906	69201	68919	68768	68291	↓	40,2
18	Покровский район	1,41	13216	13176	13017	12928	12788	↓	9,1
19	Свердловский район	1,06	15204	15103	14964	14803	14591	↓	13,7
20	Сосковский район	0,61	5424	5355	5270	5179	5093	↓	8,3
21	Троснянский район	0,77	9009	8855	8717	8564	8431	↓	11,0
22	Урицкий район	0,84	19573	19661	19650	19593	19480	↓	23,2
23	Хотынецкий район	0,81	9421	9376	9353	9319	9367	↓	11,6
24	Шаблыкинский район	0,85	7002	6968	6881	6766	6651	↓	7,8
25	город Орёл	0,12	318633	315308	313467	308838	303696	↓	2506,3
26	город Ливны	0,03	47489	47221	47200	47165	47019	↓	1461,3
27	город Мценск	0,02	38350	37725	37431	36627	36179	↓	1629,7
28	Итого по Орловской области	24,68	754816	747247	741625	733498	724686	↓	29,4

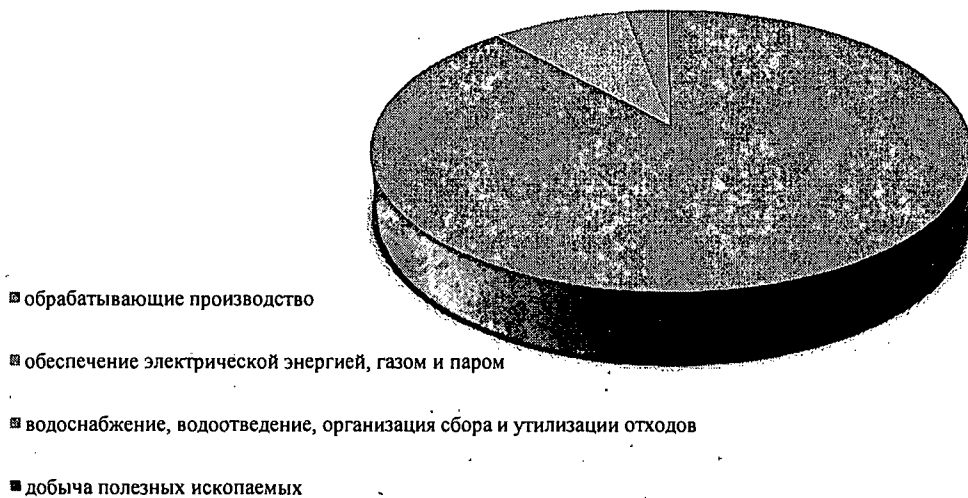
### 3.2. Промышленность Орловской области

Промышленный комплекс Орловской области выступает базовой составляющей экономики субъекта. В промышленном комплексе области функционирует более тысячи промышленных предприятий, из них около 200 – крупные и средние организации.

Основная часть промышленного производства региона сконцентрирована в трех промышленных центрах области – городах Орёл, Мценск и Ливны. Основу промышленности города Орла представляют предприятия практически всех отраслей, за исключением цветной металлургии. В городе Ливны сосредоточены машиностроительные предприятия, специализирующиеся на производстве насосной продукции, нефтеналивного оборудования и автокомплекующих. Промышленные предприятия города Мценска специализируются на производстве черного и цветного литья, сварочных материалов и коммунальной техники.



## Развитие промышленного комплекса Орловской области в разрезе видов экономической деятельности в 2020 году



В силу специфики Орловской области (область не располагает крупными месторождениями полезных ископаемых общенационального и международного значения и соответствующими мощностями по выпуску производных продуктов) региональная промышленность характеризуется высоким уровнем межотраслевой и межрегиональной кооперации (значительная часть сырья, материалов и комплектующих ввозится из-за пределов Орловской области). Исключение – промышленность строительных материалов, ориентированная, прежде всего, на использование местной сырьевой базы.

Разные охотничьи ресурсы по-разному реагируют на изменение естественных местообитаний в результате производственной деятельности. Одни не приемлют изменений, и их численность сокращается, другие в той или иной степени адаптируются к новым условиям и становятся синантропными жителями человеческих поселений.

Из птиц нередко в населенных пунктах гнездятся кряква, у искусственных водоемов поселяются лысухи, камышницы, а во время миграций в населенных пунктах встречаются многие водоплавающие птицы. Из млекопитающих в постройках поселяются и выводят потомство ласка, хори, каменная куница; у водоемов – ондатра; в парках и лесопарках – белка. Наблюдались заходы в населенные пункты и других охотничьих ресурсов.

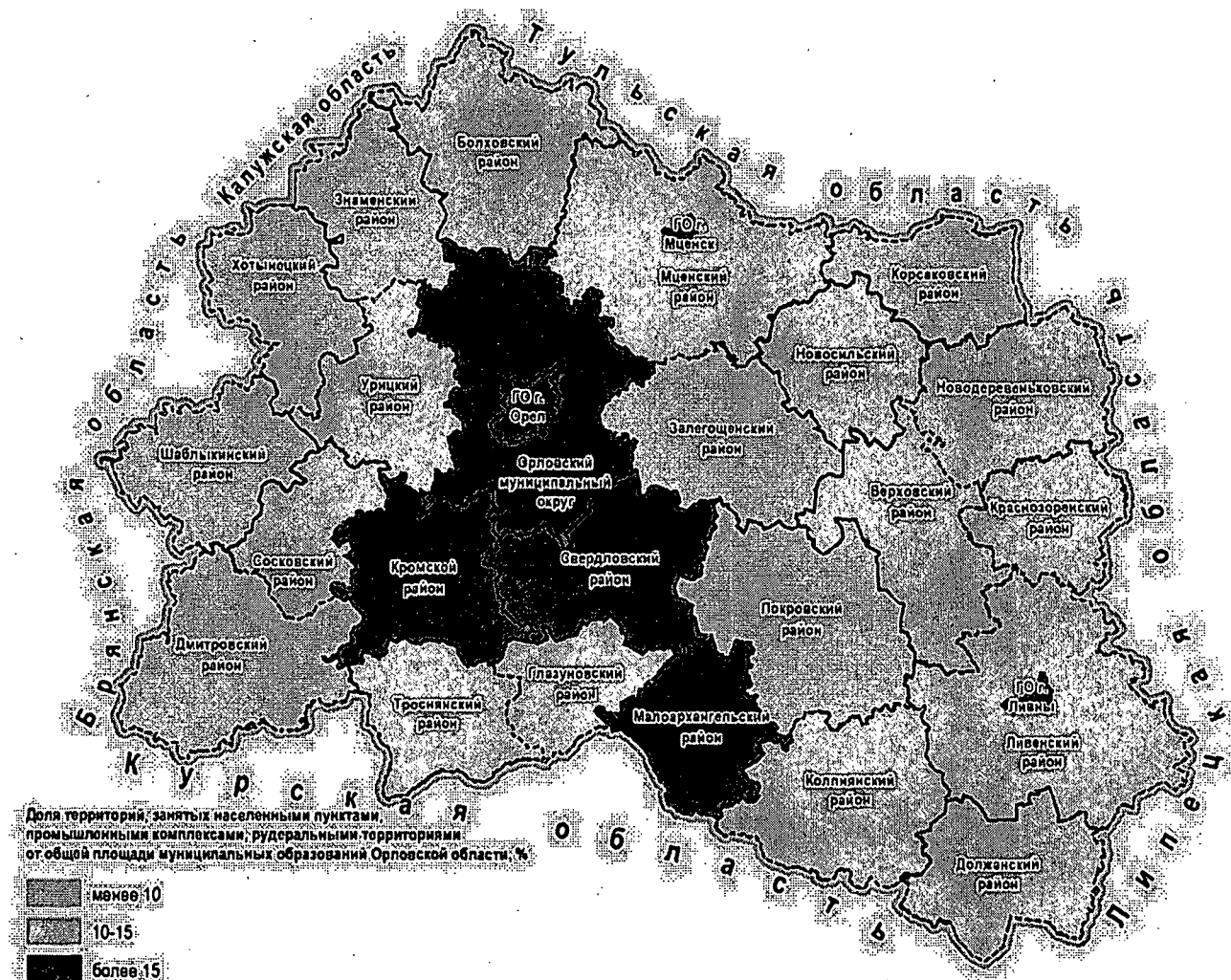
Промышленное производство и другая хозяйственная деятельность обычно сопряжены с изъятием земель под промышленные и прочие объекты и приводят к серьезному сокращению естественных местообитаний охотничьих ресурсов. Также промышленное производство зачастую приводит к нарушению почвенного покрова и изменению микрорельефа местности, а плодородие почв и рельеф создают условия для высокой производительности растительных сообществ и определяют высокую естественную кормовую емкость угодий. Для экспресс-оценки муниципальных образований Орловской

области использованы данные о доле промышленных и рудеральных комплексов (включая площади населенных пунктов) от общей площади муниципальных образований (таблица «Доля территорий, занятых населенными пунктами, промышленными комплексами, рудеральными территориями от общей площади муниципальных образований Орловской области по состоянию на 1 января 2021 года»).

Доля территорий, занятых населенными пунктами, промышленными комплексами, рудеральными территориями, от общей площади муниципальных образований Орловской области по состоянию на 1 января 2021 года (%)

№	Наименование муниципального образования	Площадь, тыс. км <sup>2</sup>	Площадь промышленных и рудеральных комплексов, населенных пунктов, тыс. км <sup>2</sup>	Доля от общей площади муниципального образования, %
1	Болховский район	1,18	0,15	12,7
2	Верховский район	1,07	0,14	13,1
3	Глазуновский район	0,58	0,08	13,8
4	Дмитровский район	1,25	0,11	8,8
5	Должанский район	0,91	0,12	13,2
6	Залогощенский район	1,14	0,1	8,8
7	Знаменский район	0,8	0,04	5,0
8	Колпнянский район	1,18	0,13	11,0
9	Корсаковский район	0,69	0,04	5,8
10	Краснозоренский район	0,65	0,09	13,8
11	Кромской район	0,97	0,15	15,5
12	Ливенский район	1,81	0,23	12,7
13	Малоархангельский район	0,75	0,12	16,0
14	Мценский район	1,67	0,21	12,6
15	Новодеревеньковский район	1,03	0,11	10,7
16	Новосильский район	0,78	0,08	10,3
17	Орловский муниципальный округ	1,7	0,39	22,9
18	Покровский район	1,41	0,14	9,9
19	Свердловский район	1,06	0,16	15,1
20	Сосковский район	0,61	0,08	13,1
21	Троснянский район	0,77	0,08	10,4
22	Урицкий район	0,84	0,11	13,1
23	Хотынецкий район	0,81	0,06	7,4
24	Шаблыкинский район	0,85	0,07	8,2
25	город Орёл	0,12	0,12	100,0
26	город Ливны	0,03	0,03	100,0
27	город Мценск	0,02	0,02	100,0
28	Итого по Орловской области	24,68	3,17	12,8

Распределение муниципальных образований Орловской области по доле территорий, занятых населенными пунктами, промышленными комплексами, рудеральными территориями




### 3.3. Сельское хозяйство Орловской области

Сельское хозяйство Орловской области представляет собой многоотраслевое образование, объединяющее производство, переработку и реализацию сельскохозяйственной продукции. В Орловской области по состоянию на 1 января 2021 года действовали 160 сельскохозяйственных предприятий. Среди наиболее крупных формирований в области активно осуществляют производственную деятельность ООО «Знаменский селекционно-гибридный центр», ООО «Авангард-Агро-Орёл», ООО «Мираторг-Орёл», ООО «АПК «Юность», ООО «АгроГард-Орёл», ООО «Орловский лидер», ООО «ОрёлАгроинвест», ООО «Брянская мясная компания», АО «Агрофирма «Мценская», ЗАО «Славянское» и другие.

Сельское хозяйство Орловской области специализируется в основном на производстве продукции растениеводства. Структура растениеводства Орловской области представлена на рисунке ниже.

## Структура растениеводства Орловской области в 2020 году



Влияние антропогенных факторов, связанных с производственной деятельностью в области сельского хозяйства, на степень пригодности территории для обитания охотничьих ресурсов всегда оценивалось очень неоднозначно. Не подлежит сомнению, что наличие в полевых угодьях зерновых, овощных и других кормовых культур улучшает кормовые условия для многих видов охотничьих ресурсов. В то же время такие факторы, как использование механизированных средств обработки земель и уборки сельскохозяйственных культур, химизация отрасли существенно ухудшают качество полевых охотничьих угодий. Степень влияния того или иного фактора во многом определяется конкретными условиями.

Земледельческая культура коренным образом изменяет облик естественных стаций охотничьих ресурсов, превращает их в культурные площади с комплексом особых, свойственных только им экологических условий. Распашка сопровождается уничтожением основной массы диких растений, изменением поверхностных горизонтов почвы и микроклимата. Немногие виды охотничьих ресурсов способны выживать на сельскохозяйственных угодьях, на которых проводятся многочисленные и разнообразные работы.

Посевные площади сельскохозяйственных культур  
в хозяйствах всех категорий Орловской области (км<sup>2</sup>)

№	Наименование муниципального образования	2016	2017	2018	2019	2020	Средняя
1	2	3	4	5	6	7	8
1	Болховский район	461,973	478,506	460,552	496,8691	495,485	478,677
2	Верховский район	573,324	558,825	531,962	591,0648	594,082	569,8516
3	Глазуновский район	318,359	316,982	312,687	332,8962	334,085	323,0018
4	Дмитровский район	430,471	469,141	485,38	490,495	492,223	473,542

1	2	3	4	5	6	7	8
5	Должанский район	678,598	663,69	675,275	676,7809	658,698	670,6084
6	Залегощенский район	602,743	588,121	621,663	628,4798	618,357	611,8728
7	Знаменский район	251,839	240,881	248,724	242,2954	258,004	248,3487
8	Колпнянский район	690,236	714,105	732,135	727,7092	747,86	722,409
9	Корсаковский район	328,971	309,9786	349,888	319,5185	350,261	331,7234
10	Краснозоренский район	411,14	396,353	388,576	397,399	413,094	401,3124
11	Кромской район	547,62	545,523	527,766	552,1837	555,273	545,6731
12	Ливенский район	1258,554	1252,277	1249	1254,098	1282,485	1259,283
13	Малоархангельский район	470,549	437,983	461,267	466,1893	466,073	460,4123
14	Мценский район	738,672	709,554	693,67	749,3214	722,172	722,6779
15	Новодеревеньковский район	567,446	574,714	609,357	578,6744	605,403	587,1189
16	Новосильский район	327,99	362,829	359,891	312,7223	384,698	349,6261
17	Орловский муниципальный округ	764,884	783,788	765,572	770,4689	797,6927	776,4811
18	Покровский район	830,539	823,422	839,236	839,0983	876,968	841,8527
19	Свердловский район	630,279	642,46	660,201	635,6184	652,659	644,2435
20	Сосковский район	270,0445	275,0037	263,0341	281,3999	293,976	276,6916
21	Троснянский район	402,031	417,881	380,96	418,5456	431,769	410,2373
22	Урицкий район	399,854	407,369	381,706	415,4137	422,823	405,4331
23	Хотынецкий район	321,684	366,923	325,734	327,3107	325,328	333,3959
24	Шаблыкинский район	274,258	269,58	229,369	316,6053	347,251	287,4127
25	город Орёл	-	-	-	-	-	-
26	город Ливны	-	-	-	-	-	-
27	город Мценск	-	-	-	-	-	-
28	Итого по Орловской области	12552,06	12605,89	12553,61	12821,16	13126,72	12731,89

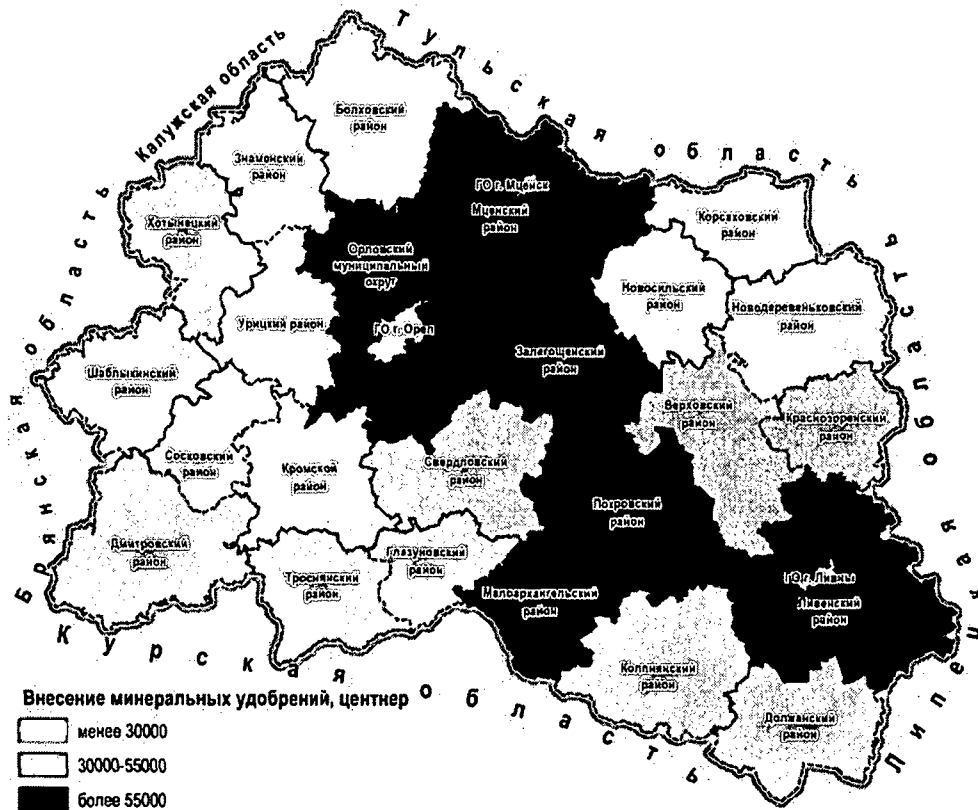


размножения (снижается яйценоскость, оплодотворяемость, выводимость и выживаемость потомства) и даже гибели охотничьих ресурсов. Для экспресс-оценки муниципальных образований Орловской области по степени воздействия химизации сельского хозяйства на охотничьи ресурсы использованы данные об объемах внесения минеральных удобрений под посевы сельскохозяйственных культур.

**Внесение минеральных удобрений под посевы сельскохозяйственных культур  
в сельскохозяйственных организациях (центнер)**

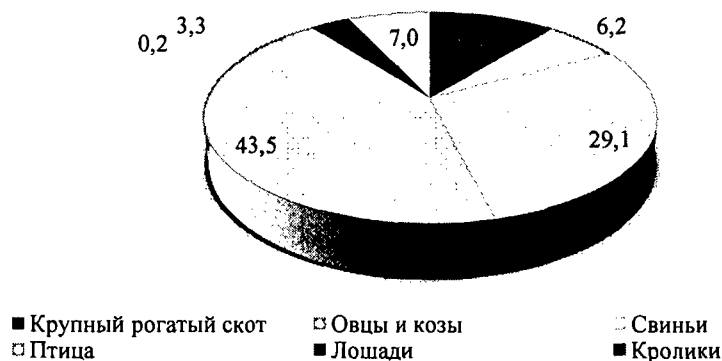
№	Наименование муниципального образования	2016	2017	2018	2019	2020	Средняя
1	Болховский район	15387	16736	10769	14303	19400	15319
2	Верховский район	32689	30692	42522	44470	57905	41656
3	Глазуновский район	42855	34673	35585	51529	27741	38477
4	Дмитровский район	38557	41063	47883	47351	58116	46594
5	Должанский район	46264	41307	33920	33372	55304	42033
6	Залогощенский район	65397	65910	74884	65310	74098	69120
7	Знаменский район	30784	20174	23709	20277	16708	22330
8	Колпнянский район	46430	37907	46671	44134	84891	52007
9	Корсаковский район	10430	6672	7626	15790	18790	11862
10	Краснозоренский район	52433	49238	53528	39683	27038	44384
11	Кромской район	8685	21924	20032	20347	27466	19691
12	Ливенский район	118020	129420	133331	124448	167029	134450
13	Малоархангельский район	39914	57195	55457	68601	78257	59885
14	Мценский район	54532	88158	76847	74005	89450	76598
15	Новодеревеньковский район	9964	22145	39179	34369	40956	29323
16	Новосильский район	10068	11791	25714	23951	33634	21032
17	Орловский муниципальный округ	50793	61595	47924	50671	67232	55643
18	Покровский район	65253	65511	67007	79220	104226	76243
19	Свердловский район	31975	39652	47628	44044	52446	43149
20	Сосковский район	9322	11538	12759	11615	28183	14683
21	Троснянский район	45186	40596	34832	29555	38452	37724
22	Урицкий район	17045	26534	26469	28255	31696	26000
23	Хотынецкий район	36510	39334	34813	34476	26015	34230
24	Шаблыкинский район	23088	18972	25987		38866	21383
25	город Орёл	-	-	-	-	-	-
26	город Ливны	-	-	-	-	-	-
27	город Мценск	-	-	-	-	-	-
28	Итого по Орловской области	901581	978737	1025076	999776	1263899	1033814

Распределение муниципальных образований Орловской области по внесению минеральных удобрений под посевы сельскохозяйственных культур в сельскохозяйственных организациях



Животноводство Орловской области имеет важное экономическое и социальное значение. Его развитие способствует увеличению объемов производства качественных продуктов питания на внутреннем рынке, расширению производства зерновых и кормовых культур, стимулируя тем самым развитие растениеводства. Основной базой производства продуктов животноводства является поголовье скота и птицы.

Структура животноводства Орловской области



Пастыба скота крайне неблагоприятна для охотничьих ресурсов. Наиболее существенны следующие отрицательные последствия пастыбы:

- 1) фактор беспокойства;



2) уничтожение напочвенного покрова, подлеска и подроста, вызывающее сокращение запасов кормов для охотничьих ресурсов;

3) непосредственная гибель гнезд и кладок птиц под копытами домашних животных, разрушение нор пушных зверей;

4) уничтожение охотничьих ресурсов, в первую очередь молодняка, пастушьими собаками;

б) вероятность заражения диких животных от домашних некоторыми инфекционными и паразитарными заболеваниями.

Для экспресс-оценки муниципальных образований Орловской области по степени воздействия пастьбы скота на охотничьи ресурсы использованы данные о численности поголовья скота, содержащегося в хозяйствах всех категорий, Орловской области.

#### Поголовье скота Орловской области (голов)

№	Наименование муниципального образования	2016	2017	2018	2019	2020	Средняя
1	2	3	4	5	6	7	8
1	Крупный рогатый скот						
1.1	Болховский район	7452	9604	11096	10807	9368	9665
1.2	Верховский район	9198	9633	9455	9345	9204	9367
1.3	Глазуновский район	3508	3148	2785	3249	3245	3187
1.4	Дмитровский район	8435	6591	9124	9761	9275	8637
1.5	Должанский район	5456	5291	4802	4783	4887	5044
1.6	Залогощенский район	1355	1337	1136	1095	1094	1203
1.7	Знаменский район	568	519	465	394	290	447
1.8	Колпнянский район	3422	3444	3268	3148	3218	3300
1.9	Корсаковский район	834	862	823	779	743	808
1.10	Краснозоренский район	4888	4644	3911	3989	4166	4320
1.11	Кромской район	4385	2282	833	971	765	1847
1.12	Ливенский район	24271	24002	24405	24760	25044	24496
1.13	Малоархангельский район	4129	4034	3747	3354	3326	3718
1.14	Мценский район	7274	7223	6972	6892	6070	6886
1.15	Новодеревеньковский район	1885	1671	1616	1594	1602	1674
1.16	Новосильский район	1130	1079	903	919	855	977
1.17	Орловский муниципальный округ	10087	10115	9831	8895	8545	9495
1.18	Покровский район	2610	2647	2387	2429	2344	2483
1.19	Свердловский район	3043	3182	3198	3121	3146	3138
1.20	Сосковский район	1093	1123	1095	1084	1253	1130
1.21	Троснянский район	1340	1295	1018	1006	917	1115
1.22	Урицкий район	3567	3439	3428	3079	2837	3270
1.23	Хотынецкий район	2084	2212	2201	1881	1731	2022
1.24	Шаблыкинский район	49948	37861	65214	55102	63904	54406
1.25	город Орёл	-	-	-	-	-	-
1.26	город Ливны	-	-	-	-	-	-

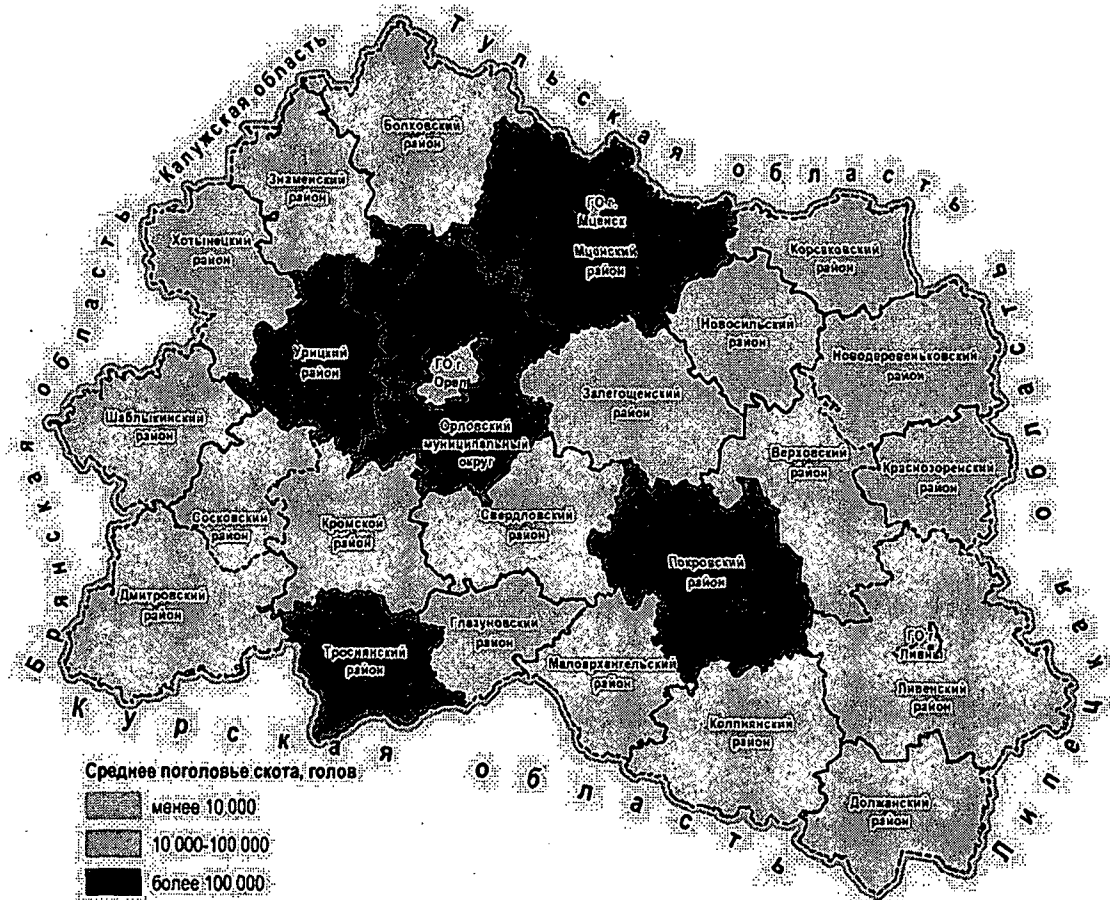
1	2	3	4	5	6	7	8
1.27	город Мценск	-	-	-	-	-	-
1.28	Итого по Орловской области	161962	147238	173713	162437	167829	162636
2	Овцы и козы						
2.1	Болховский район	2881	2844	2058	2091	2222	2419
2.2	Верховский район	2647	2603	2317	2495	2458	2504
2.3	Глазуновский район	1621	1265	1062	1093	1292	1267
2.4	Дмитровский район	2593	2305	2108	2549	2346	2380
2.5	Должанский район	3504	3269	2881	2978	3366	3200
2.6	Залогощенский район	3018	2500	2005	1748	1690	2192
2.7	Знаменский район	642	729	787	660	570	678
2.8	Колпнянский район	3884	3724	3899	2958	3041	3501
2.9	Корсаковский район	1458	1608	1356	1064	867	1271
2.10	Краснозоренский район	1581	1164	1085	894	837	1112
2.11	Кромской район	2022	2136	1615	1487	1502	1752
2.12	Ливенский район	6051	5695	4437	4721	4655	5112
2.13	Малоархангельский район	5819	5394	3994	3419	2644	4254
2.14	Мценский район	4650	4879	4415	4379	4404	4545
2.15	Новодеревеньковский район	2409	2713	2214	1902	2145	2277
2.16	Новосильский район	2758	3301	2641	2415	2679	2759
2.17	Орловский муниципальный округ	2538	2655	2228	1853	1905	2236
2.18	Покровский район	5841	6387	5316	4910	4914	5474
2.19	Свердловский район	2415	2299	2118	2121	2223	2235
2.20	Сосковский район	1658	1456	1430	1301	1326	1434
2.21	Троснянский район	306	3266	2457	2609	2608	2249
2.22	Урицкий район	103	172371	1365	1448	1258	35309
2.23	Хотынецкий район	79	147	738	810	1089	573
2.24	Шаблыкинский район	190		800	1598	1784	874
2.25	город Орёл	7918	81	72	68	66	1641
2.26	город Ливны	-	-	-	-	-	-
2.27	город Мценск	-	-	-	-	-	-
2.28	Итого по Орловской области	68586	234791	55398	53571	53891	93247
3	Свиньи						
3.1	Болховский район	644	718	533	465	444	561
3.2	Верховский район	1791	1588	1370	1409	1253	1482
3.3	Глазуновский район	2184	1890	1428	1344	1331	1635
3.4	Дмитровский район	1163	1017	1062	1032	12591	3373
3.5	Должанский район	5110	4383	3753	4028	4072	4269
3.6	Залогощенский район	1839	1466	1113	1245	1131	1359
3.7	Знаменский район	-	44	-	-	-	44
3.8	Колпнянский район	2478	2372	2329	2236	2681	2419
3.9	Корсаковский район	739	669	587	270	407	534
3.10	Краснозоренский район	1348	1170	799	550	659	905
3.11	Кромской район	1364	1366	1100	1318	26781	6386
3.12	Ливенский район	50395	49576	32021	26951	25878	36964
3.13	Малоархангельский район	2108	2320	1805	1711	1705	1930

1	2	3	4	5	6	7	8
3.14	Мценский район	45700	66555	62776	71475	56951	60691
3.15	Новодеревеньковский район	943	841	909	384	331	682
3.16	Новосильский район	760	1140	856	700	644	820
3.17	Орловский муниципальный округ	56614	55640	60908	122911	137312	86677
3.18	Покровский район	102671	103459	101911	135474	134657	115634
3.19	Свердловский район	4580	4152	2961	2392	2498	3317
3.20	Сосковский район	22071	30941	32791	69246	133450	57700
3.21	Троснянский район	7583	7183	78955	79205	74369	49459
3.22	Урицкий район	136	1295	927	558	355	654
3.23	Хотынецкий район	25	115	23	18	29	42
3.24	Шаблыкинский район	531	423	507	451	453	473
3.25	город Орёл	-	-	-	-	-	-
3.26	город Ливны	-	-	-	-	-	-
3.27	город Мценск	-	-	-	-	-	-
3.28	Итого по Орловской области	312777	340323	391424	525373	619982	437976
4	Птица						
4.1	Болховский район	348	227	248	-	-	274
4.2	Верховский район	-	-	-	-	-	-
4.3	Глазуновский район	-	-	-	-	-	-
4.4	Дмитровский район	-	-	-	-	-	-
4.5	Должанский район	40	-	-	-	-	40
4.6	Залегощенский район	270	275	300	-	-	282
4.7	Знаменский район	-	-	-	-	-	-
4.8	Колпнянский район	-	-	-	-	-	-
4.9	Корсаковский район	-	-	-	-	-	-
4.10	Краснозоренский район	-	-	-	-	-	-
4.11	Кромской район	135	100	109	-	-	115
4.12	Ливенский район	508	506	552	-	-	522
4.13	Малоархангельский район	56898	-	53999	-	-	55449
4.14	Мценский район	71963	73048	66691	-	-	70567
4.15	Новодеревеньковский район	50	-	-	-	-	50
4.16	Новосильский район	585	539	588	-	-	571
4.17	Орловский муниципальный округ	9086	-	-	-	-	9086
4.18	Покровский район	220	220	240	-	-	227
4.19	Свердловский район	-	-	-	-	-	-
4.20	Сосковский район	-	-	-	-	-	-
4.21	Троснянский район	50	-	-	-	-	50
4.22	Урицкий район	789184	764734	69360	-	-	541093
4.23	Хотынецкий район	-	-	-	-	-	-
4.24	Шаблыкинский район	-	20	22	-	-	21
4.25	город Орёл	-	-	-	-	-	-
4.26	город Ливны	-	-	-	-	-	-
4.27	город Мценск	-	-	-	-	-	-

1	2	3	4	5	6	7	8
4.28	Итого по Орловской области	929337	839669	192109	-	-	653705
5	Лошади						
5.1	Болховский район	119	117	107	101	99	109
5.2	Верховский район	136	150	143	141	117	137
5.3	Глазуновский район	50	48	38	31	29	39
5.4	Дмитровский район	72	72	53	56	42	59
5.5	Должанский район	402	375	400	416	451	409
5.6	Залегощенский район	63	50	47	43	42	49
5.7	Знаменский район	19	19	12	11	10	14
5.8	Колпнянский район	155	147	129	115	111	131
5.9	Корсаковский район	32	24	20	19	16	22
5.10	Краснозоренский район	95	92	81	77	75	84
5.11	Кромской район	130	98	74	63	54	84
5.12	Ливенский район	392	373	322	329	324	348
5.13	Малоархангельский район	157	124	103	99	97	116
5.14	Мценский район	79	80	81	67	84	78
5.15	Новодеревеньковский район	39	34	27	26	25	30
5.16	Новосильский район	28	22	13	10	10	17
5.17	Орловский муниципальный округ	286	279	257	252	253	265
5.18	Покровский район	132	117	92	74	63	96
5.19	Свердловский район	75	67	57	58	54	62
5.20	Сосковский район	35	33	35	34	25	32
5.21	Троснянский район	128	112	108	104	90	108
5.22	Урицкий район	43	36	37	23	27	33
5.23	Хотынецкий район	54	40	38	29	26	37
5.24	Шаблыкинский район	81	86	69	82	79	79
5.25	город Орёл	-	-	-	-	-	-
5.26	город Ливны	-	-	-	-	-	-
5.27	город Мценск	-	-	-	-	-	-
5.28	Итого по Орловской области	2802	2595	2343	2260	2203	2441
6	Кролики						
6.1	Болховский район	1264	1408	1074	-	-	1249
6.2	Верховский район	1416	1508	1250	-	-	1391
6.3	Глазуновский район	1514	1697	879	-	-	1363
6.4	Дмитровский район	846	978	752	-	-	859
6.5	Должанский район	1630	1722	1659	-	-	1670
6.6	Залегощенский район	708	801	800	-	-	770
6.7	Знаменский район	240	349	38706	-	-	13098
6.8	Колпнянский район	2466	2318	367	-	-	1717
6.9	Корсаковский район	673	1027	1139	-	-	946
6.10	Краснозоренский район	521	665	738	-	-	641
6.11	Кромской район	1421	1530	1320	-	-	1424
6.12	Ливенский район	3695	4245	3154	-	-	3698
6.13	Малоархангельский район	961	1196	1268	-	-	1142
6.14	Мценский район	2449	2671	1843	-	-	2321

1	2	3	4	5	6	7	8
6.15	Новодеревеньковский район	1122	864	726	-	-	904
6.16	Новосильский район	2599	2562	2024	-	-	2395
6.17	Орловский муниципальный округ	1793	2582	2762	-	-	2379
6.18	Покровский район	2097	2646	2768	-	-	2504
6.19	Свердловский район	2062	1945	2140	-	-	2049
6.20	Сосковский район	780	714	792	-	-	762
6.21	Троснянский район	4125	3750	4159	-	-	4011
6.22	Урицкий район	672	726	53	-	-	484
6.23	Хотынецкий район	807	832	346	-	-	662
6.24	Шаблыкинский район	793	944	488	-	-	742
6.25	город Орёл	516	562	-	-	-	539
6.26	город Ливны	-	-	-	-	-	-
6.27	город Мценск	-	-	-	-	-	-
6.28	Итого по Орловской области	37170	40242	71207	-	-	49540
7	Пчелосемьи						
7.1	Болховский район	1658	4339	1224	-	-	2407
7.2	Верховский район	1397	1408	1150	-	-	1318
7.3	Глазуновский район	791	1039	64	-	-	631
7.4	Дмитровский район	1325	1316	597	-	-	1079
7.5	Должанский район	1128	933	878	-	-	980
7.6	Залегощенский район	1340	1228	1074	-	-	1214
7.7	Знаменский район	1080	786	5	-	-	624
7.8	Колпнянский район	2037	1973	2021	-	-	2010
7.9	Корсаковский район	2146	2144	2203	-	-	2164
7.10	Краснозоренский район	1230	1583	1622	-	-	1478
7.11	Кромской район	1942	1467	1502	-	-	1637
7.12	Ливенский район	3566	3641	3730	-	-	3646
7.13	Малоархангельский район	557	593	577	-	-	576
7.14	Мценский район	1457	1552	1591	-	-	1533
7.15	Новодеревеньковский район	2274	2318	2123	-	-	2238
7.16	Новосильский район	2330	2001	1933	-	-	2088
7.17	Орловский муниципальный округ	2238	2044	1721	-	-	2001
7.18	Покровский район	2382	2309	2267	-	-	2319
7.19	Свердловский район	2363	2609	2532	-	-	2501
7.20	Сосковский район	714	626	642	-	-	661
7.21	Троснянский район	1858	2014	206326	-	-	70066
7.22	Урицкий район	572	759	54	-	-	462
7.23	Хотынецкий район	404	398	408	-	-	403
7.24	Шаблыкинский район	932	955	5	-	-	631
7.25	город Орёл	5	5	-	-	-	5
7.26	город Ливны	-	-	-	-	-	-
7.27	город Мценск	-	-	-	-	-	-
7.28	Итого по Орловской области	37726	40040	236249	-	-	104672

## Распределение муниципальных образований Орловской области по численности поголовья скота, содержащегося в хозяйствах всех категорий



### 3.4. Лесное хозяйство Орловской области

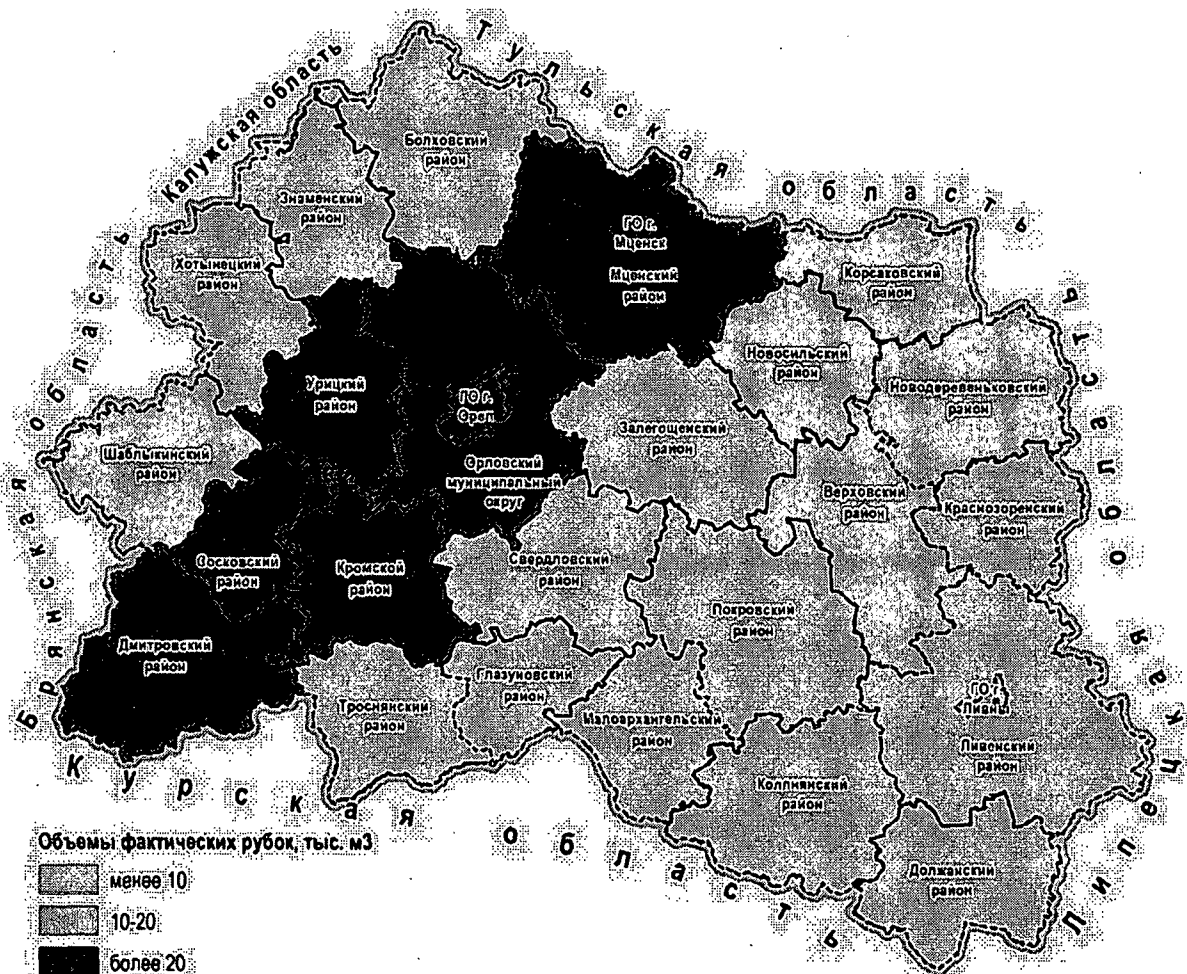
Заготовка древесины в лесах Орловской области осуществляется в спелых и перестойных лесных насаждениях, при рубках лесных насаждений в целях проведения ухода за лесами, рубках поврежденных и погибших лесных насаждений, а также при прочих рубках – расчистках и разрубках квартальных просек и границ, при создании противопожарных разрывов и пр.

Влияние рубок на среду обитания охотничьих ресурсов сказывается двояким образом. С одной стороны, рубки способствуют осветлению древостоев, вызывая, как правило, увеличение массы веточных, травянистых и ягодных кормов. В то же время, благодаря улучшению обзора местности, повышаются защитные свойства угодий. Этот фактор немаловажен для ряда видов охотничьих ресурсов. С другой стороны, при проведении рубок распугиваются или гибнут охотничьи ресурсы, населяющие отведенную под рубку площадь леса. Косвенное действие рубок проявляется в коренном изменении окружающей среды, что выражается в практически полной и быстрой элиминации лесной обстановки при рубках, а затем в ее постепенной реставрации в результате лесовозобновления (если оно происходит) и в ряде последовательных стадий возрастных изменений древесной растительности вплоть до возраста спелости или стадии климакса. Сукцессии растительности

тесно связаны с типами леса и вырубок и сопровождаются другими, в том числе фаунистическими изменениями.

Основные объемы спелых и перестойных насаждений Орловской области, где допускается наивысший процент изъятия древесины, приходятся на площади, занятые мягколиственными насаждениями с преобладанием низкокачественной древесины, в основном осины, как правило поврежденной грибковыми заболеваниями, в связи с чем на территории области отсутствуют потенциальные арендаторы, использующие лесные участки в целях заготовки древесины. Также вследствие того, что в субъекте отсутствуют лесоперерабатывающие мощности, ориентированные на производство материалов из мягколиственных пород деревьев, а заготовка древесины в защитных лесах, с учетом большой разбросанности и малых размеров (в пределах выдела) лесосек, требует больших затрат, рентабельность проведения заготовки такой древесины очень низкая. Еще одной из причин незначительных показателей заготовки древесины является низкий спрос на дровяную древесину ввиду того, что наибольшая часть населения субъекта проживает в газифицированных населенных пунктах, где отсутствует печное отопление.

#### Распределение муниципальных образований Орловской области по фактическому освоению использования лесов за период 2009–2017 годов



**Фактическое освоение использования лесов Орловской области  
за период 2009–2017 годов (тыс. м<sup>3</sup>)**

№	Лесничество	Фактически заготовлено				всего
		при рубке спелых и перестойных лесных насаждений	при рубке лесных насаждений при уходе за лесами	при вырубке поврежденных и погибших лесных насаждений	при рубке лесных насаждений на лесных участках, предназначенных для строительства, реконструкции и эксплуатации объектов лесной, лесоперерабатывающей инфраструктуры, и объектов, не связанных с созданием лесной инфраструктуры	
1	Болховское	0,00	2,78	4,34	0,00	7,12
2	Глазуновское	0,00	0,60	6,59	0,00	7,19
3	Дмитровское	0,00	3,60	27,22	0,00	30,82
4	Ливенское	0,00	3,00	0,30	0,00	3,30
5	Ломецкое	0,00	0,92	2,04	0,00	2,95
6	Мценское	0,10	3,62	27,61	0,00	31,33
7	Новосильское	0,30	7,52	9,10	0,00	16,92
8	Орловское	0,00	11,55	13,57	0,00	25,12
9	Шаблыкинское	0,00	1,10	16,30	0,05	17,45
10	Итого по Орловской области	0,4	34,69	107,07	0,05	142,2

### 3.5. Рыболовство и рыбоводство в Орловской области

Антропогенное воздействие испытывают все задействованные в рыбоводстве и рыболовстве водоемы в зависимости от интенсивности их использования. Основными неблагоприятными факторами антропогенного воздействия при этом являются: регулярный фактор беспокойства (особенно в гнездовой и выводковый периоды – для водоплавающих птиц) и лов рыбы ставными орудиями лова в которые, как правило, попадают и гибнут полуводные охотничьи ресурсы и водоплавающие птицы.

Орловская область относится к Волжско-Каспийскому рыбохозяйственному бассейну, на территории которого действуют Правила рыболовства, утвержденные приказом Министерства сельского хозяйства Российской Федерации от 18 ноября 2014 года № 453 «Об утверждении правил рыболовства для Волжско-Каспийского рыбохозяйственного бассейна».

С 1 января 2020 года вступил в силу Федеральный закон от 25 декабря 2018 года № 475-ФЗ «О любительском рыболовстве и о внесении изменений в отдельные законодательные акты Российской Федерации» (далее – Федеральный закон «О любительском рыболовстве и о внесении изменений в отдельные законодательные акты Российской Федерации»), в соответствии с которым любительское рыболовство осуществляется гражданами Российской



Федерации свободно и бесплатно на водных объектах общего пользования, за исключением случаев, предусмотренных Федеральным законом «О любительском рыболовстве и о внесении изменений в отдельные законодательные акты Российской Федерации» и другими федеральными законами. Также Федеральный закон «О любительском рыболовстве и о внесении изменений в отдельные законодательные акты Российской Федерации» запрещает осуществлять любительское рыболовство на используемых для прудовой аквакультуры не находящихся в собственности граждан или юридических лиц обводненных карьерах, прудах (в том числе образованных водоподпорными сооружениями на водотоках) и на используемых в процессе функционирования мелиоративных систем (включая ирригационные системы) водных объектах, иных водных объектах, предоставленных для осуществления товарной аквакультуры (товарного рыбоводства), за исключением случаев, если в соответствии с федеральными законами на указанных водных объектах допускается осуществлять добычу (вылов) водных животных и растений, не являющихся объектами аквакультуры.

Для населения Орловской области любительское рыболовство традиционно является одним из популярнейших и доступных видом отдыха. Около 35 % населения Орловской области занимаются любительским рыболовством.

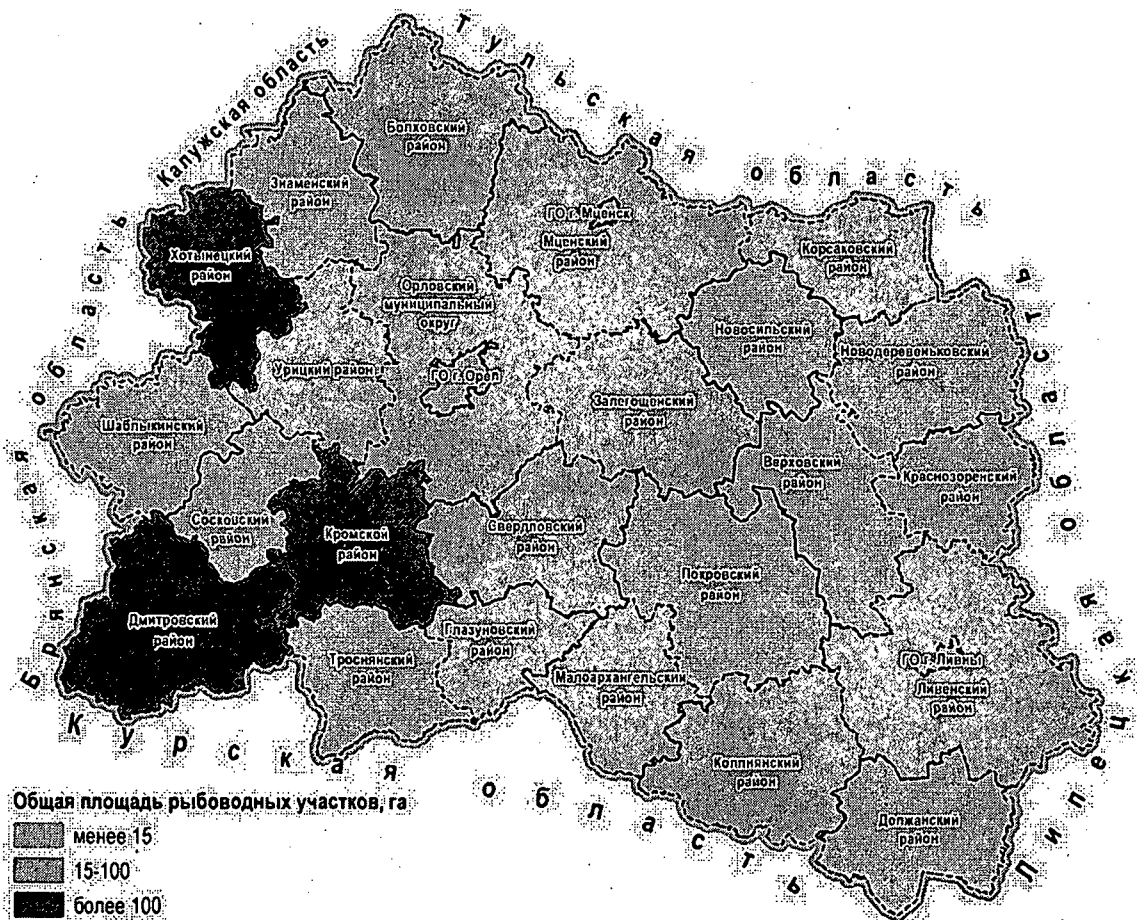
В Орловской области 75 рыбоводных участков, находящихся на водных объектах (прудах), переданных пользователям для осуществления аквакультуры (рыбоводства), на основании заключенных договоров пользования с Московско-Окским ТУ Росрыболовства, на которых запрещается осуществлять любительское рыболовство в соответствии со статьей 6 Федерального закона «О любительском рыболовстве и о внесении изменений в отдельные законодательные акты Российской Федерации». Информация о рыбоводных участках, расположенных на территории Орловской области представлена в таблице ниже по тексту.

Рыбоводные участки Орловской области (га)

№	Наименование муниципального образования	Количество рыбоводных участков, шт.	Общая площадь, га
1	2	3	4
1	Болховский район	2	23
2	Верховский район	1	2,8
3	Глазуновский район	1	33
4	Дмитровский район	5	255,2
5	Должанский район	-	-
6	Залегощенский район	5	34,1
7	Знаменский район	1	3,2
8	Колпнянский район	4	16,44
9	Корсаковский район	3	19,4

1	2	3	4
10	Краснозоренский район	-	-
11	Кромской район	9	184,9
12	Ливенский район	3	59
13	Малоархангельский район	2	52,4
14	Мценский район	3	15,9
15	Новодеревеньковский район	1	12,5
16	Новосильский район	-	-
17	Орловский муниципальный округ	15	90,5
18	Покровский район	1	14
19	Свердловский район	6	40,2
20	Сосковский район	-	-
21	Троснянский район	2	6,9
22	Урицкий район	5	42,7
23	Хотынецкий район	6	383,7
24	Шаблыкинский район	-	-
25	город Орёл	-	-
26	город Ливны	-	-
27	город Мценск	-	-
28	Итого по Орловской области	75	1289,84

Распределение муниципальных образований Орловской области по общей площади рыбоводных участков



## 3.6. Транспорт и связь Орловской области

Транспортная инфраструктура Орловской области объединяет в себе автомобильный, железнодорожный, городской электрический транспорт объекты соответствующей инфраструктуры (дороги, железнодорожные линии, трамвайные и троллейбусные линии), кроме того, по территории области проходят 1 нефтяной и 3 газовых международных трубопровода, являющихся важным стратегическим значением. Через область и непосредственно из города Орёл проходят важнейшие транспортные магистрали федерального значения.

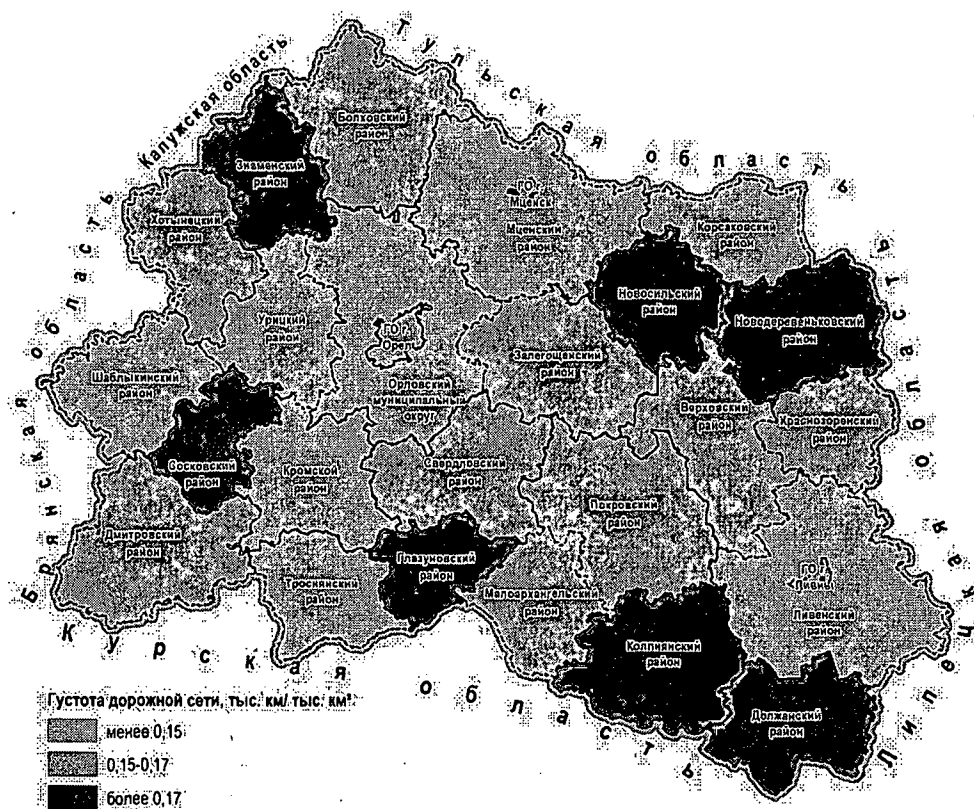
Развитие транспортных услуг и услуг связи, не оказывает непосредственного влияния на охотничьи ресурсы. Основное влияние охотничье хозяйство в целом связано с формированием транспортной инфраструктуры и расширением услуг пассажирского транспорта, что повышает степень доступности отдельных районов Орловской области и увеличивает поток людей, неконтролируемо посещающих в разное время года охотничьи угодья, что может привести к увеличению нагрузки на охотничьи угодья и усиливать фактор беспокойства.

## Густота дорожной сети Орловской области (тыс. км/тыс. км)

Наименование муниципального образования	Площадь, тыс. км <sup>2</sup>	Протяженность автомобильных дорог общего пользования, км		Густота дорожной сети, тыс. км/ тыс. км <sup>2</sup>
		регионального значения	межмуниципального значения	
2	3	4	5	6
Болховский район	1,18	30,986	152,751	0,156
Верховский район	1,07	75,412	95,300	0,160
Глазуновский район	0,58	52,683	82,643	0,233
Дмитровский район	1,25	89,760	103,164	0,154
Должанский район	0,91	48,452	124,413	0,190
Залегощенский район	1,14	55,658	116,666	0,151
Знаменский район	0,8	41,247	99,455	0,176
Колпнянский район	1,18	78,680	124,000	0,172
Корсаковский район	0,69	56,691	33,934	0,131
Краснозоренский район	0,65	44,968	61,370	0,164
Кромской район	0,97	62,167	82,575	0,149
Ливенский район и город Ливны	1,84	57,496	205,519	0,143
Малоархангельский район	0,75	28,420	93,219	0,162
Мценский район и город Мценск	1,69	82,873	131,899	0,127
Новодеревеньковский район	1,03	82,947	108,35	0,186
Новосильский район	0,78	69,419	72,899	0,182

1	2	3	4	5	6
17	Орловский муниципальный округ и город Орёл	1,82	54,239	162,983	0,119
18	Покровский район	1,41	24,975	190,638	0,153
19	Свердловский район	1,06	24,593	139,103	0,154
20	Сосковский район	0,61	70,643	39,047	0,180
21	Троснянский район	0,77	14,098	92,004	0,138
22	Урицкий район	0,84	63,691	52,225	0,138
23	Хотынецкий район	0,81	31,040	104,638	0,168
24	Шаблыкинский район	0,85	29,271	82,178	0,131
25	Итого по Орловской области	24,68	1270,409	2550,973	0,155

Распределение муниципальных образований Орловской области по густоте дорожной сети



### 3.7. Туризм и рекреация Орловской области

Для охотничьего хозяйства степень рекреационной нагрузки на уголья является одним из значимых факторов, определяющих в совокупности с другими характеристиками качество среды обитания охотничьих ресурсов. С позиций охотничьего хозяйства важно учитывать не только степень нагрузки на уголья как антропогенного фактора, способного привести к изменению их качества, но и как фактора прямого беспокойства, причиняемого животным присутствием в среде обитания людей.

Орловская область обладает существенным потенциалом для развития туризма. В отрасли работает 10 туроператорских компаний, 125 туристских

агентств, 37 гостиничных хозяйств, 4 санатория, ряд детских оздоровительных центров и туристских баз. Общий номерной фонд составляет порядка 1709 номеров, рассчитанных на одновременный прием около 3500 человек.

Въездной поток в город Орёл формируют как туристы, приехавшие целенаправленно в город, так и «транзитные» туристы (Орёл имеет удобное расположение на федеральной трассе Е-95 (М-2) Москва – Симферополь), останавливающиеся в орловских гостиницах и интересующиеся туристскими объектами Орловской области.

В Орловской области рейтинг популярности различных видов и направлений въездного и внутриобластного туризма на сегодняшний день выглядит следующим образом:

- 1) культурно-познавательный туризм – 43 %;
- 2) природно-экологический туризм – 35 %;
- 3) лечебно-оздоровительный туризм – 7 %;
- 4) деловой туризм – 5 %;
- 5) паломнический туризм – 4 %;
- 6) событийный туризм – 3 %;
- 7) спортивный туризм – 2 %;
- 8) сельский туризм – менее 1 %.

В список исторических населенных пунктов России по Орловской области включено семь городов: Орёл (1566 год), Мценск (1146 год), Новосиль (1155 год), Ливны (1177 год), Болхов (1556 год), Дмитровск (1711 год), Малоархангельск (1778 год). В регионе работает целый ряд областных, муниципальных и частных музеев, один федеральный музей-заповедник, четыре театра, один национальный парк.

#### Оценка туристско-рекреационного потенциала Орловской области

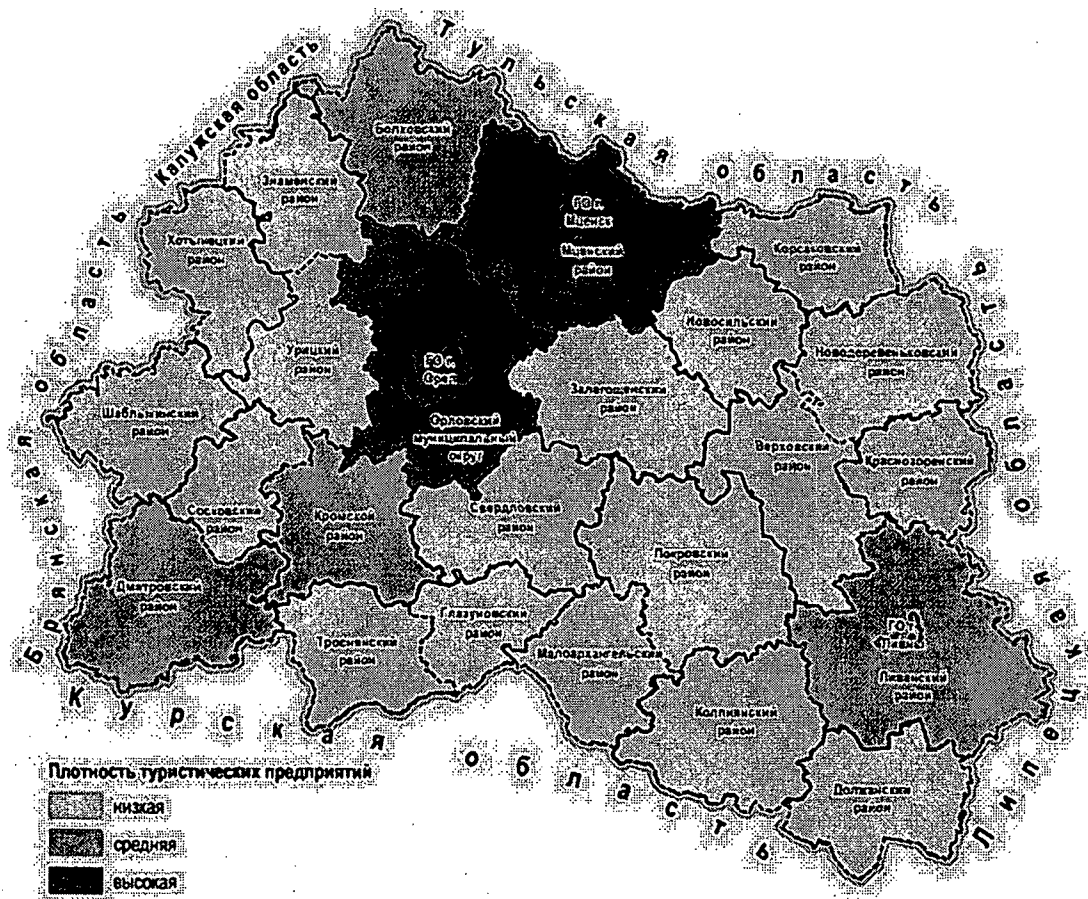
№	Наименование муниципального образования	Качественная характеристика		
		ландшафтно-рекреационного потенциала	величины культурно-исторического потенциала	плотности туристических предприятий
1	2	3	4	5
1	Болховский район	Н	НВ	С
2	Верховский район	Н	С	НН
3	Глазуновский район	С	Н	НН
4	Дмитровский район	С	В	С
5	Должанский район	Н	С	Н
6	Залегощенский район	С	С	Н
7	Знаменский район	В	С	НН
8	Колпнянский район	Н	Н	НН
9	Корсаковский район	С	С	НН
10	Краснозоренский район	С	С	НН
11	Кромской район	С	В	С
12	Ливенский район	С	НВ	С
13	Малоархангельский район	Н	С	НН

1	2	3	4	5
14	Мценский район	НВ	НВ	В
15	Новодеревеньковский район	С	Н	НН
16	Новосильский район	С	В	НН
17	Орловский муниципальный округ	В	НВ	НВ
18	Покровский район	С	С	НН
19	Свердловский район	С	С	Н
20	Сосковский район	С	Н	НН
21	Троснянский район	С	НН	НН
22	Урицкий район	С	Н	Н
23	Хотынецкий район	НВ	Н	Н
24	Шаблыкинский район	С	Н	НН

Примечание: НН – наиболее низкая; Н – низкая; С – средняя; В – высокая; НВ – наиболее высокая.

Рекреационное воздействие затрагивает все структурные элементы биогеоценозов, нарушает связи между их компонентами и снижает устойчивость, происходит замена коренных биогеоценозов производными. Соответственно, изменяются условия существования охотничьих ресурсов, в основном в худшую сторону, что приводит к перемещению животных в более отдаленные участки, снижению плотности населения на территориях, подверженных сравнительно высоким рекреационным нагрузкам.

#### Распределение муниципальных образований Орловской области по плотности туристических предприятий



### 3.8. Воздействие незаконной охоты на состояние охотничьих ресурсов

Среди наименее изученных факторов, приводящих к снижению численности охотничьих ресурсов, находится незаконная добыча (браконьерство). Интуитивно понятно, что неконтролируемое изъятие охотничьих ресурсов представляет собой потенциальную опасность для населения охотничьих ресурсов в виде снижения численности.

За незаконную охоту предусмотрена ответственность по статье 258 Уголовного кодекса Российской Федерации:

- 1) штраф в размере до 500 000 рублей или в размере заработной платы или иного дохода осужденного за период до двух лет;
- 2) исправительные работы на срок до двух лет;
- 3) лишение свободы на срок до двух лет.

#### Незаконная добыча охотничьих ресурсов

№	Охотничий ресурс	2016	2017	2018	2019	2020
1	Кабан	2	10	2	1	1
2	Косуля европейская		3	2	4	4
3	Лось	4	2	3	4	4
4	Благородный олень	1				
5	Лисица	1	1			
6	Заяц-русак	2	2			
7	Гуси		1			

### 3.9. Интеграция оценочных показателей интенсивности антропогенного воздействия на охотничьи ресурсы Орловской области

Интеграция оценочных показателей по перечисленным выше факторам позволила получить итоговую балльную оценку муниципальных образований Орловской области по величине антропогенного воздействия на охотничьи ресурсы и среду их обитания.

Муниципальным образованиям Орловской области присваивались баллы, от 1 до 3, по следующему признаку:

Показатель	1 балл	2 балла	3 балла
1	2	3	4
Плотность населения, чел/км <sup>2</sup>	<10	10–1000	>1000
Доля территорий, занятых населенными пунктами, промышленными комплексами, рудеральными территориями, от общей площади муниципальных образований Орловской области, %	<10	10–15	>15

1	2	3	4
Посевные площади сельскохозяйственных культур в хозяйствах всех категорий Орловской области, км <sup>2</sup>	<450	450–650	>650
Внесение минеральных удобрений под посевы сельскохозяйственных культур в сельскохозяйственных организациях, центнер	<30 000	30 000–100 000	>100 000
Поголовье скота Орловской области, голов	<10 000	10 000–100 000	>100 000
Фактическое освоение использования лесов Орловской области, тыс. м <sup>3</sup>	<10	10–20	>20
Общая площадь рыбоводных участков Орловской области, га	<15	15–100	>100
Густота дорожной сети Орловской области, тыс. км/ тыс. км <sup>2</sup>	<0,15	0,15–0,17	>0,17
Плотность туристических предприятий	низкая	средняя	высокая

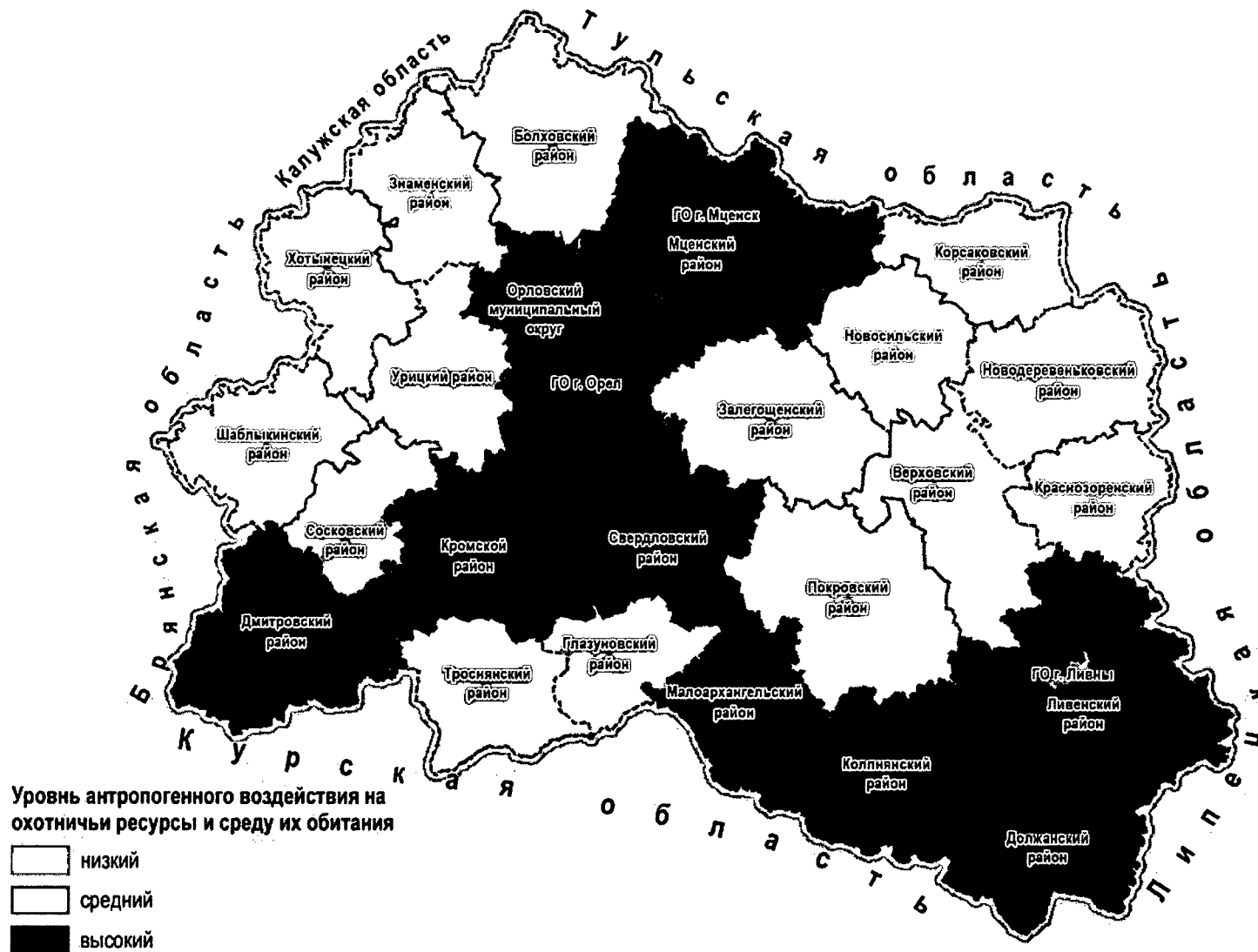


Результаты комплексной оценки муниципальных образований Орловской области по уровню антропогенного воздействия на охотничьи ресурсы и среду их обитания

№	Наименование муниципального образования	Плотность населения	Доля территорий, занятых населенными пунктами, промышленным и комплексами, рудеральными территориями	Посевные площади с/х культур	Внесение минеральных удобрений	Поголовье скота	Использование лесов	Площадь рыбоводных участков	Густота дорожной сети	Плотность туристических предприятий	Сумма
1	2	3	4	5	6	7	8	9	10	11	12
1	Болховский район	2	2	2	1	2	1	2	2	2	16
2	Верховский район	2	2	2	2	2	2	1	2	1	16
3	Глазуновский район	2	2	1	2	1	1	2	3	1	15
4	Дмитровский район	1	1	2	2	2	3	3	2	2	18
5	Должанский район	2	2	3	2	2	1	1	3	1	17
6	Залогощенский район	2	1	2	3	1	1	2	2	1	15
7	Знаменский район	1	1	1	1	2	1	1	3	1	12
8	Колпнянский район	2	2	3	2	2	1	2	3	1	18
9	Корсаковский район	1	1	1	1	1	2	2	1	1	11
10	Краснозоренский район	1	2	1	2	1	1	1	2	1	12
11	Кромской район	2	3	2	1	2	3	3	1	2	19
12	Ливенский район	2	2	3	3	2	1	2	1	2	18
13	Малоархангельский район	2	3	2	3	2	1	2	2	1	18
14	Мценский район	2	2	3	3	3	3	2	1	3	22
15	Новодеревеньковский район	1	2	2	1	1	2	1	3	1	14

1	2	3	4	5	6	7	8	9	10	11	12
16	Новосильский район	1	2	1	1	1	2	1	3	1	13
17	Орловский муниципальный округ	2	3	3	3	3	3	2	1	3	23
18	Покровский район	1	1	3	3	3	1	1	2	1	16
19	Свердловский район	2	3	2	2	2	1	2	2	1	17
20	Сосковский район	1	2	1	1	2	3	1	3	1	15
21	Троснянский район	2	2	1	2	3	1	1	1	1	15
22	Урицкий район	2	2	1	1	3	3	2	1	1	16
23	Хотынецкий район	2	1	1	2	1	1	3	2	1	14
24	Шаблыкинский район	1	1	1	1	2	2	1	1	1	11
25	город Орёл	3	3	1	1	1	3	1	1	3	17
26	город Ливны	3	3	1	1	1	1	1	1	2	14
27	город Мценск	3	3	1	1	1	3	1	1	3	17

## Уровень испытываемого антропогенного воздействия



III. Характеристика размещения и состояния использования охотничьих угодий и иных территорий, являющихся средой обитания охотничьих ресурсов на территории Орловской области

1. Информация о принадлежности охотничьих угодий и иных территорий, являющихся средой обитания охотничьих ресурсов Орловской области

Информация о видах, местоположении, границах, принадлежности и состоянии охотничьих угодий по состоянию на 1 января 2021 года

№	Наименование муниципального образования	Общая площадь муниципального образования, тыс. га	Общая площадь охотничьих угодий		Площадь общедоступных охотничьих угодий		Площадь закрепленных охотничьих угодий		Площадь особо охраняемых природных территорий		Площадь иных территорий, являющихся средой обитания охотничьих ресурсов	
			тыс. га	% от общей площади муниципального образования	тыс. га	% от общей площади муниципального образования	тыс. га	% от общей площади муниципального образования	тыс. га	% от общей площади муниципального образования	тыс. га	% от общей площади муниципального образования
1	Болховский район	118,2	92,86	78,6	20,66	17,5	72,2	61,1	13,8	11,7	0,86	0,7
2	Верховский район	107,4	69,05	64,2	16,16	15,0	52,89	49,2	28,6	26,6	-	-
3	Глазуновский район	58,2	33,96	58,3	-	-	33,96	58,3	19,1	32,8	-	-
4	Дмитровский район	125,2	107,38	85,8	13	10,4	94,38	75,4	-	-	8,43	6,7
5	Должанский район	90,9	80,92	89	27,62	30,4	53,3	58,6	-	-	-	-
6	Залегощенский район	113,7	93,2	83	21,1	18,6	72,09	63,4	14,0	0,57	0,23	0,2
7	Знаменский район	80,3	29,02	36,1	-	-	29,02	36,1	48,6	60,5	-	-
8	Колпнянский район	117,7	86,76	73,7	33,33	28,3	53,43	45,4	21,1	17,9	-	-
9	Корсаковский район	69,2	66,55	96,2	-	-	66,55	96,2	-	-	-	-
10	Краснозоренский район	65,2	51,18	78,5	51,18	78,5	-	-	5,7	8,4	-	-
11	Кромской район	97,0	83,93	86,6	14,22	14,7	69,71	71,9	-	-	0,11	0,1
12	Ливенский район	180,8	139,7	77,3	52,56	29,1	87,14	48,2	25,9	14,3	0,25	0,1
13	Малоархангельский район	75,4	51,68	68,6	14	18,6	37,68	50,0	14,2	18,8	0,21	0,3
14	Мценский район	166,6	140,19	84,1	1,7	1,0	138,49	83,1	0,3	0,2	9,58	5,7
15	Новодеревеньковский район	102,6	92,99	90,6	29,27	28,5	63,72	62,1	-	-	-	-
16	Новосильский район	77,8	67,6	86,9	-	-	67,6	86,9	-	-	2,81	3,6
17	Орловский муниципальный округ	169,9	135,87	80	17,84	10,5	118,03	69,5	-	-	5,08	3
18	Покровский район	141,1	122,36	86,7	84,73	60,0	37,63	26,7	7,2	5,1	-	-
19	Свердловский район	106,2	91,7	86,3	12,12	11,4	79,58	74,9	-	-	-	-
20	Сосковский район	61,1	54,14	88,6	14,1	23,1	40,04	65,5	-	-	-	-
21	Троснянский район	77,0	66,33	86,1	-	-	66,33	86,1	4,9	6,4	-	-
22	Урицкий район	83,8	66,66	79,5	40,48	48,3	26,18	31,2	8,1	9,7	2,87	3,4
23	Хотынецкий район	80,5	23,47	29,2	12,44	15,5	11,03	13,7	52,3	65	-	-
24	Шаблыкинский район	84,7	79,16	93,5	-	-	79,16	93,5	0,02	0,02	-	-
25	город Орёл	12,1	-	-	-	-	-	-	0,01	0,08	1,51	12,5
26	город Ливны	3,2	-	-	-	-	-	-	-	-	-	-
27	город Мценск	2,2	-	-	-	-	-	-	-	-	-	-
28	Итого по Орловской области	2468	1926,66	78,1	476,51	19,3	1450,14	58,8	263,83	10,7	31,94	1,3

### 1.1. Закрепленные охотничьи угодья Орловской области

Охотничьи угодья, которые используются юридическими лицами и индивидуальными предпринимателями на основаниях, предусмотренных Федеральным законом от 24 июля 2009 года № 209-ФЗ «Об охоте и о сохранении охотничьих ресурсов и о внесении изменений в отдельные законодательные акты Российской Федерации», – закрепленные охотничьи угодья.

В соответствии с Федеральным законом от 24 апреля 1995 года № 52-ФЗ «О животном мире», Федеральным законом от 24 июля 2009 года № 209-ФЗ «Об охоте и о сохранении охотничьих ресурсов и о внесении изменений в отдельные законодательные акты Российской Федерации» на основании нормативных правовых актов Орловской области производилось закрепление охотничьих угодий за юридическими лицами и индивидуальными предпринимателями, которые осуществляют на данных территориях виды деятельности в сфере охотничьего хозяйства.

В Орловской области деятельность в сфере охотничьего хозяйства осуществляют 35 охотпользователей. Общая площадь таких угодий в области на 2021 год составляет 1450,14 тыс. га.

Описание границ и карты-схемы с изображением границ территорий закрепленных охотничьих угодий Орловской области представлено в приложении 5 (в соответствии с приказом Министерства природных ресурсов и экологии Российской Федерации от 6 августа 2010 года № 306 «Об утверждении требований к описанию границ охотничьих угодий») к Схеме.

Информация о принадлежности закрепленных охотничьих угодий и сведения о правоустанавливающих документах охотничьего угодья приведены в таблице «Информация о закрепленных охотничьих угодьях на территории Орловской области по состоянию на 2021 год».

## Информация о закрепленных охотничьих угодьях на территории Орловской области по состоянию на 2021 год

№	Охотпользователь	Наименование муниципального образования	Контактная информация	ФИО руководителя	Охотхозяйственное соглашение /долгосрочная лицензия			Площадь, тыс. га
					номер	дата	срок действия	
1	2	3	4	5	6	7	8	9
1	Автономная некоммерческая организация «Охотничий Центр «Орион» (АНО «Охотцентр «Орион»)	Болховский район	Орловская обл., г. Орёл, шоссе Московское, д. 126 б, пом. 13, buh5@arsenal-orel.ru	Казначеев Александр Николаевич	15	14 июля 2011 года	49 лет	8,5
2	Акционерное общество «Верховский молочно-консервный завод» (АО «Верховский МКЗ»)	Мценский район	115516, г. Москва, вн. тер. г. МО Царицыно, ул. Промышленная, д. 11, стр. 8, эт. 4, пом. 5, ком 5, styopin.aleksandr@mail.ru	Кандаева Лариса Ивановна	27	23 сентября 2016 года	49 лет	12,14
3	Заводское отделение Орловской региональной организации Общероссийской общественной организации инвалидов войны в Афганистане (ЗООРОООООИВА)	Сосковский район	Орловская обл., г. Орёл, ул. Матросова, д. 60, zoogo000iiva@bk.ru	Толстухин Илья Александрович	34	30 сентября 2020 года	49 лет	9,72
4	Индивидуальный предприниматель Савин Валерий Михайлович (ИП Савин Валерий Михайлович)	Корсаковский район	Орловская обл., Корсаковский район, д. Парамоново, д. 17, savina.irina68@mail.ru	Савин Валерий Михайлович	1	23 ноября 2010 года	49 лет	11,86
5	Местная общественная организация охотников и рыболовов Покровского района Орловской области «Столбцкое» (МОООиР «Столбцкое»)	Покровский район	Орловская обл., Покровский р-н, с. Покровское, ул. 50 лет Октября, 6, moooir.stolbetskoe@yandex.ru	Ермаков Василий Владимирович	31	9 октября 2018 года	49 лет	31,57
6	Муниципальное предприятие «Охотник» (МП «Охотник»)	Залогощенский район	Орловская обл., п. Залогощь, ул. М. Горького, 20, alexandrstav2013@yandex.ru	Ставцев Виктор Васильевич	24	18 ноября 2013 года	49 лет	24,59

1	2	3	4	5	6	7	8	9
7	Некоммерческая организация – фонд «Живая природа» (НО Фонд «Живая природа»)	Корсаковский район	Орловская обл., Орловский р-н, п. Знаменка, ул. 7 Ноября, 5, champani@mail.ru	Адамович Евгений Анатольевич	4	11 января 2011 года	49 лет	8,86
		Новодеревеньковский район						14,81
8	Общество с ограниченной ответственностью «Охотничье хозяйство «Ливенское» (ООО «ОХ Ливенское»)	Ливенский район	Орловская обл., Ливенский р-н, д. Вахново, ул. Центральная, 19, oхота057@mail.ru	Моногаров Александр Николаевич	16	25 августа 2011 года	49 лет	15,95
9	Общественная организация «Глазуновское районное общество охотников и рыболовов» (ОО «Глазуновское РООиР»)	Глазуновский район	Орловская обл., Глазуновский р-н, п. Глазуновка, ул. Надежды, 14, t14061920@rambler.ru	Жариков Юрий Михайлович	29	30 марта 2018 года	49 лет	33,96
10	Общественная организация «Корсаковское районное общество охотников и рыболовов» (ОО «Корсаковское РООиР»)	Корсаковский район	Орловская обл., Корсаковский р-н, с. Корсаково, мкр. Березовый 7, 18, duzhenkova@yandex.ru oo_krooir_57@mail.ru	Дуженков Сергей Анатольевич	30	5 июля 2018 года	49 лет	45,83
11	Общественная организация «Новосильское районное общество охотников и рыболовов» (ОО «Новосильское РООиР»)	Новосильский район	Орловская область, г. Новосиль, ул. Карла Маркса, 16 (г. Орёл, ул. 6 Орловской дивизии, д.1), novosil.ohota@yandex.ru	Александров Алексей Владимирович	28	26 декабря 2016 года	49 лет	18,06
12	Общественная организация «Урицкое районное общество охотников и рыболовов» (ОО «Урицкое РООиР»)	Урицкий район	Орловская обл., Урицкий р-н, п. Богдановский, 3, oougoorhohlov@yandex.ru	Хохлов Владимир Алексеевич	21	28 февраля 2013 года	49 лет	26,18
13	Общество с ограниченной ответственностью «Автопоток» (ООО «Автопоток»)	Должанский район	Орловская обл., г. Ливны, ул. Мира, 241, avtopotok-1@yandex.ru	Анцупов Игорь Иванович	18	12 января 2012 года	49 лет	11,24

1	2	3	4	5	6	7	8	9
14	Общество с ограниченной ответственностью «АГРО-АРСЕНАЛ» (ООО «АГРО-АРСЕНАЛ»)	Мценский район	Орловская обл., г. Орёл, ул. 6-й Орловской Дивизии, д.19, пом. 92	Катальников Сергей Алексеевич	35	19 октября 2021 года	49 лет	18,13
15	Общество с ограниченной ответственностью «АГРООРИЕНТ» (ООО «Агроориент»)	Новосильский район	Орловская обл., г. Орёл, ул. Лескова, зд. 19 Б, пом. 16, so.i.a@yandex.ru	Социенков Иван Анатольевич	Серия О № 0000512	11 октября 2006 года	25 лет	33,34
16	Общество с ограниченной ответственностью «АлекТа» (ООО «АлекТа»)	Болховский район	Орловская обл., г. Орёл, ул. Тургенева, д. 35, оф. 21, bfinance@yandex.ru	Подделкова Ольга Юрьевна	22	10 июля 2013 года	49 лет	23,46
17	Общество с ограниченной ответственностью «Агропромышленная компания «Стройтрансгаз» (ООО «АПК «Стройтрансгаз»)	Троснянский район	Орловская обл., г. Орёл, Наугорское шоссе, д.5, пом.1, ark.prasolov@yandex.ru	Прасолов Виктор Николаевич	17	18 октября 2011 года	49 лет	32,52
18	Общество с ограниченной ответственностью «База отдыха Строитель» (ООО «База отдыха «Строитель»)	Болховский район	Орловская обл., Болховский р-н, д. Зубари, zulidova64@mail.ru	Вольнов Сергей Иванович	8	29 марта 2011 года	49 лет	2,46
19	Общество с ограниченной ответственностью «Володино» (ООО «Володино»)	Дмитровский район	Орловская обл., Дмитровский р-н, п. Николаевский, д.1, yuriy_kosachev@mail.ru	Пушкова Александра Владимировна	11	11 мая 2011 года	49 лет	35,05
20	Общество с ограниченной ответственностью «Евроспецстрой» (ООО «Евроспецстрой»)	Кромской район	Орловская обл., г. Орёл, наб. Дубровинского, 60, zaو.nst@yandex.ru	Сергеев Павел Федорович	5	13 января 2011 года	49 лет	16,25
21	Общество с ограниченной ответственностью «ЗАИМКА» (ООО «Заимка»)	Шаблькинский район	Орловская обл., г. Орёл, ул. 2-я Посадская, 26, innad1989@mail.ru	Казаков Владимир Михайлович	10	27 апреля 2011 года	49 лет	39,44



1	2	3	4	5	6	7	8	9
22	Общество с ограниченной ответственностью «Заря» (ООО «Заря»)	Залегощенский район	Орловская обл., Свердловский район, д. Городище, mertsalov_s@mail.ru	Мерцалов Сергей Сергеевич	25	4 февраля 2014 года	49 лет	27,17
23	Общество с ограниченной ответственностью «Золотой Орёл» (ООО «Золотой Орёл»)	Болховский район	Орловская обл., г. Орёл, ул. Октябрьская, 27 литер А оф 27, kraj57@yandex.ru	Стёпин Алексей Сергеевич	3	1 декабря 2010 года	49 лет	23,45
24	Общество с ограниченной ответственностью «ЛЕС» (ООО «Лес»)	Верховский район	Орловская обл., Ливенский район, д. Здоровецкие выселки, ул. Центральная, д. 2А, kafe.mig@mail.ru	Моногаров Ростислав Владимирович	23	5 сентября 2013 года	49 лет	11,65
		Покровский район						6,06
25	Общество с ограниченной ответственностью «ЛЕС» (ООО «ЛЕС»)	Залегощенский район	Орловская обл., г. Орёл, ул. Цветаева, д. 1 Г, пом 1, Chumakov057@gmail.com	Чумаков Никита Викторович	33	7 августа 2020 года	49 лет	15,91
26	Общество с ограниченной ответственностью «МетКом» (ООО «МетКом»)	Болховский район	Орловская обл., г. Болхов, ул. Ленина, д. 37, пом. 2, ooometkom2013@yandex.ru okorochkova2016@yandex.ru	Алешин Олег Александрович	14	8 июля 2011 года	49 лет	14,33
27	Общество с ограниченной ответственностью «Новый Город» (ООО «Новый Город»)	Мценский район	Орловская обл., г. Орёл, ул. Карачевская, 126, rkn2011@list.ru	Панова Кристина Николаевна	7	28 февраля 2011 года	49 лет	18,3
28	Общество с ограниченной ответственностью «Охотрыбхозяйство «МТС-Змиевка» (ООО «ОХР «МТС Змиевка»)	Свердловский район	Орловская обл., Свердловский р-н, п. Змиевка, ул. Садовая, 2, zmiivka@mail.ru	Товаченков Александр Сергеевич	32	8 июня 2020 года	49 лет	6,22
29	Общество с ограниченной ответственностью «Ремстройпроект в Дмитровске» (ООО «Ремстройпроект в Дмитровске»)	Дмитровский район	303240, Орловская обл., Дмитровский р-н, г. Дмитровск, ул. Советская, 111, svv57orel@yandex.ru	Слизовский Виктор Владимирович	6	22 февраля 2011 года	49 лет	42,17

1	2	3	4	5	6	7	8	9
30	Общество с ограниченной ответственностью «Сапсан» (ООО «Сапсан»)	Дмитровский район	Орловская обл., с. Тросна, ул. Московская, 9, sapsan.oxota@gmail.com	Самохин Пётр Иванович	12	17 мая 2011 года	49 лет	17,16
31	Общество с ограниченной ответственностью «Техно Альянс» (ООО «Техно Альянс»)	Свердловский район	Орловская обл., г. Орёл, Кромское шоссе, 56, renyushkina@peugeot-orel.ru	Теплов Игорь Михайлович	26	23 апреля 2014 года	49 лет	24,74
32	Общество с ограниченной ответственностью «Эльф-А» (ООО «Эльф-А»)	Новосильский район	Орловская обл., г. Орёл, ул. 6 Орловской дивизии, 19 пом. 92, оф. 8	Катальников Сергей Алексеевич	19	13 марта 2012 года	49 лет	16,19
33	Орловская областная общественная организация детского отдыха, туризма и стрелково-охотничьего спорта «Орловчанка» (ООООДОТ и СОС«Орловчанка»)	Залогощенский район	Орловская обл., г. Орёл, ул. Энергетиков д. 4, orlovchanka.les@yandex.ru	Пецкович Михаил Степанович	20	22 мая 2012 года	49 лет	4,42
		Орловский муниципальный округ						67,79
		Мценский район, уч.1						25,04
		Мценский район, уч.2						3,09
34	Орловская областная общественная организация охотников и рыболовов (ОООООиР)	Верховский район, уч.1	Орловская обл., г. Орёл, ул. Комсомольская, 358, oooooir@mail.ru	Буданова Елена Алексеевна	2	30 ноября 2010 года	49 лет	40,57
		Верховский район, уч.2						0,67
		Должанский район, уч.1						10,32
		Должанский район, уч.2						31,74
		Знаменский район						29,02
		Колпнянский район						53,43
		Кромской район						53,46
		Ливенский район						71,19
		Малоархангельский район						30,39

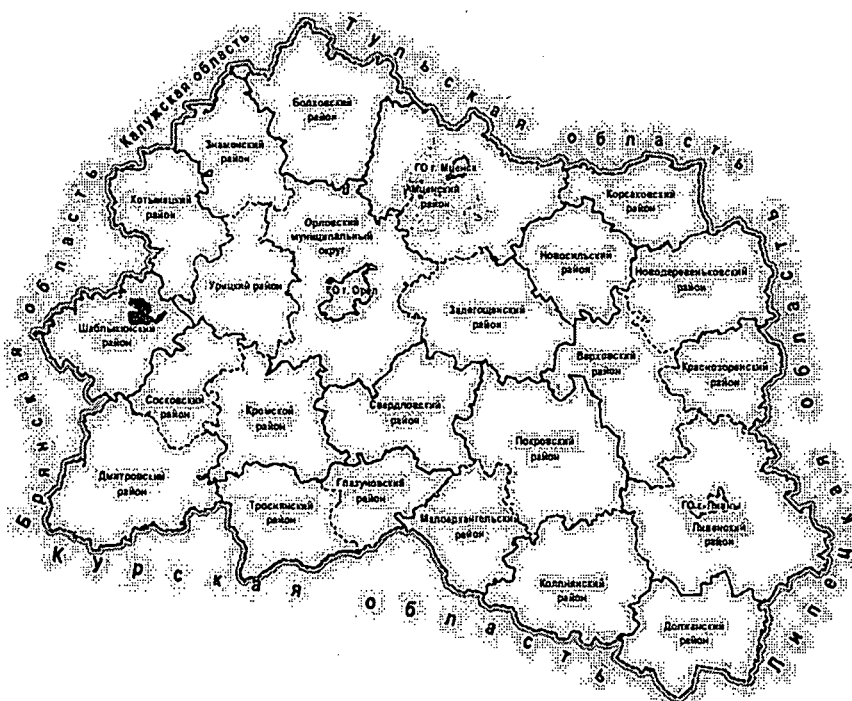
1	2	3	4	5	6	7	8	9
34	Орловская областная общественная организация охотников и рыболовов (ОООООиР)	Мценский район	Орловская обл., г. Орёл, ул. Комсомольская, 358, oooooir@mail.ru	Буданова Елена Алексеевна	2	30 ноября 2010 года	49 лет	61,79
		Новодеревень- ковский район						48,91
		Орловский муниципальный округ, уч.1						50,1
		Орловский муниципальный округ, уч.2						0,14
		Свердловский район						48,62
		Сосковский район						30,32
		Троснянский район						33,81
		Хотынецкий район, уч.1						4,89
		Хотынецкий район, уч.2						6,14
		Шаблыкинский район						39,72
35	Сельскохозяйственный производственный кооператив имени Кирова (СПК им. Кирова)	Малоархангель- ский район	Орловская обл., Малоархангельский р-н, с. 1-я Ивань, kirova_spk@mail.ru	Пашков Александр Николаевич	13	20 мая 2011 года	49 лет	7,29

В границы закрепленных охотничьих угодий Орловской области включены территории, занятые зелеными зонами согласно Лесному кодексу Российской Федерации (в лесах, расположенных в зеленых зонах, запрещается осуществление видов деятельности в сфере охотничьего хозяйства, если осуществление указанных видов деятельности влечет за собой проведение рубок лесных насаждений или создание объектов охотничьей инфраструктуры).

### Зеленые зоны Орловской области

№	Лесничество	Участковое лесничество	Номера кварталов или их частей
1	Болховское	-	-
2	Глазуновское	-	-
3	Дмитровское	-	-
4	Ливенское	-	-
5	Ломецкое	-	-
6	Мценское	Думчинское	10–14, 18, 23–24, 29, 32, 33, 46, 48–62, части кв. 9, 15–17, 25, 26, 30, 31, 36, 37, 47, 63
7	Мценское	Тельченское	32, 41, 43, части кв. 52, 67
8	Новосильское	-	-
9	Орловское	Володарское	5–8, 14, 18
10	Орловское	Орловское	14, 17
11	Шаблыкинское	Молодовское	23 ч., 24, ч. 25, 26–29
12	Шаблыкинское	Сомовское	1, ч. 2
13	Шаблыкинское	Шаблыкинское	ч. 1, 2–8; ч. 9, 10, ч. 11, ч. 12; 13–18, ч. 19, 20–25; ч. 26, 27–41; ч. 42, 43–46

### Зеленые зоны Орловской области



## 1.2. Общедоступные охотничьи угодья Орловской области

Охотничьи угодья, в которых физические лица имеют право свободно пребывать в целях охоты, – общедоступные охотничьи угодья. Общая площадь общедоступных охотничьих угодий Орловской области составляет на 2021 год 476,51 тыс. га. Сведения об общедоступных охотничьих угодьях Орловской области представлены в таблице «Информация об общедоступных охотничьих угодьях на территории Орловской области по состоянию на 2021 год».

## Информация об общедоступных охотничьих угодьях на территории Орловской области по состоянию на 2021 год

№	Наименование муниципального образования	Количество общедоступных охотничьих угодий, шт.	Общая площадь общедоступных охотничьих угодий	
			тыс. га	% от общей площади охотничьих угодий муниципального образования
1	Болховский район	2	5,28	4,5
2			15,38	13
3	Верховский район	1	16,16	15
4	Дмитровский район	2	7,1	5,7
5			5,9	4,7
6	Должанский район	1	27,62	30,4
7	Залогощенский район	1	21,1	22,6
8	Колпнянский район	1	33,33	28,3
9	Краснозоренский район	1	51,18	78,5
10	Кромской район	1	14,22	14,7
11	Ливенский район	2	52,16	28,8
12			0,4	0,2
13	Малоархангельский район	1	14	18,6
14	Мценский район	2	0,77	0,45
15			0,93	0,55
16	Новодеревеньковский район	1	29,27	28,5
17	Орловский муниципальный округ	1	17,84	10,5
18	Покровский район	1	84,73	60
19	Свердловский район	1	12,12	11,4
20	Сосковский район	1	14,1	23,1
21	Урицкий район	1	40,48	48,3
22	Хотынецкий район	1	12,44	15,5
23	Итого по Орловской области	18	476,51	19,3

Организация охраны и использования охотничьих ресурсов и среды их обитания в общедоступных охотничьих угодьях осуществляется специально уполномоченным в сфере охоты и сохранения охотничьих ресурсов органом исполнительной власти Орловской области – Департаментом надзорной и контрольной деятельности Орловской области.


Описание границ и карты-схемы с изображением границ территорий общедоступных охотничьих угодий Орловской области представлено в приложении 6 (в соответствии с приказом Министерства природных ресурсов и экологии Российской Федерации от 6 августа 2010 года № 306 «Об утверждении требований к описанию границ охотничьих угодий») к Схеме.

### 1.3. Особо охраняемые природные территории Орловской области

Особо охраняемые природные территории – участки земли, водной поверхности и воздушного пространства над ними, где располагаются природные комплексы и объекты, которые имеют особое природоохранное, научное, культурное, эстетическое, рекреационное и оздоровительное значение, которые изъяты решениями органов государственной власти полностью или частично из хозяйственного использования и для которых установлен режим особой охраны.

На территории Орловской области организованы 32 особо охраняемые природные территории, из них: 1 федерального значения, 23 регионального значения, 8 местного значения.

#### Категории особо охраняемых природных территорий



■ заказник

■ охраняемый природный объект

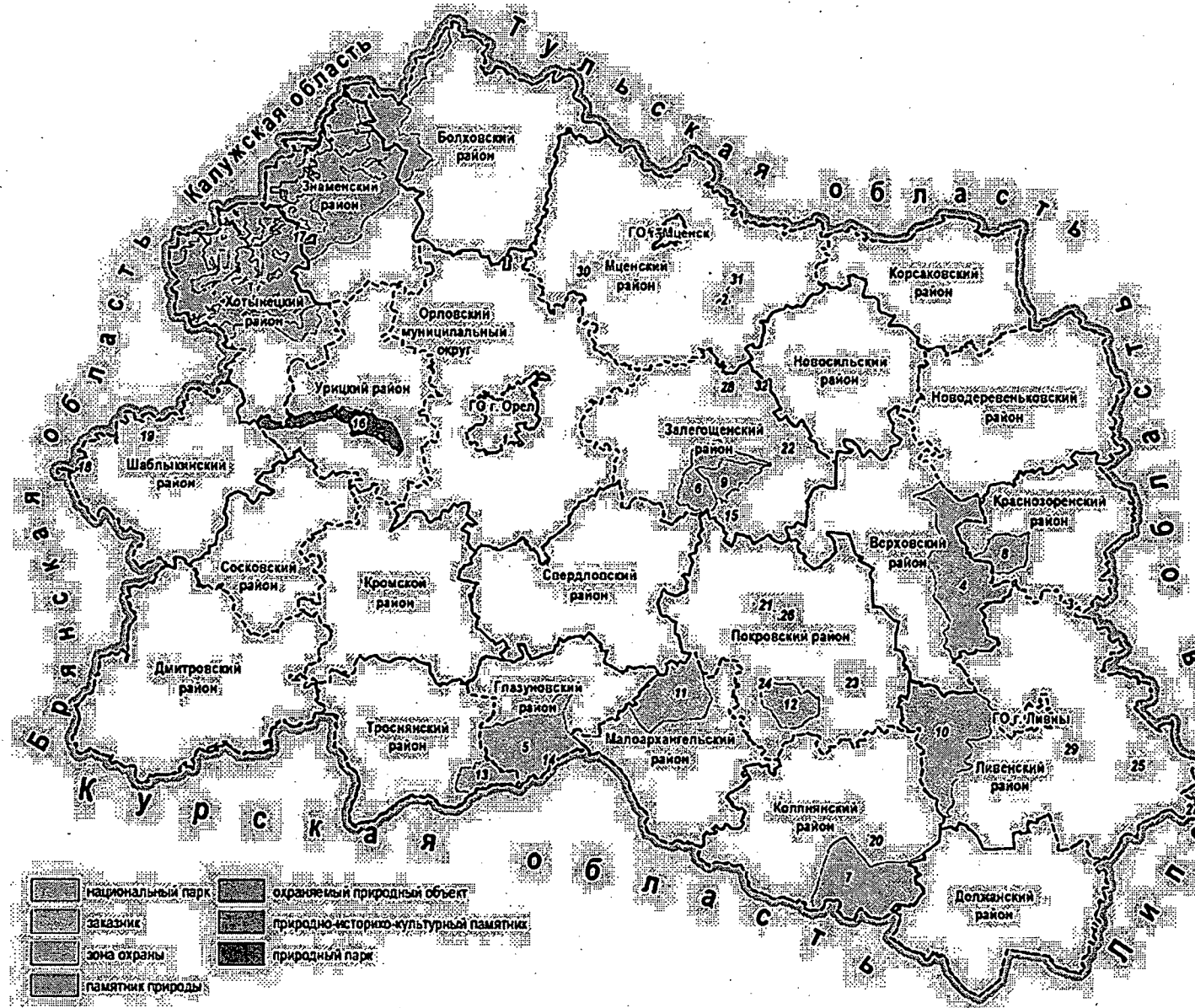
■ природно-историко-культурный памятник

■ национальный парк

■ памятник природы

■ природный парк

## Особо охраняемые природные территории Орловской области



Номер	Наименование
1	Балка Негреч
2	Гнездовые овраги цапли
3	Лесное поле
4	Заказник «Верховский»
5	Заказник «Газуновский»
6	Заказник «Залоговский»
7	Заказник «Колпичинский»
8	Заказник «Краснозоровацкий»
9	Заказник «Кувшиный»
10	Заказник «Ливанский»
11	Заказник «Малоярхамельский»
12	Заказник «Самаровский»
13	Заказник «Троснянский»
14	Исток Оси
15	Луговая степь у реки Озерка
16	Нарядицкий природный парк Национальным парк «Орловское Полесье»
17	Пальское
18	Озеро Завное
19	Озеро Индровице
20	Остатки разногрядной типчальной степи с ковылем
21	Парк имени Е.С. Строева
22	Родник у д. Орезова
23	Святой источник «Дроздовского сельского поселения»
24	Святой источник «Каменца»
25	Урочище «Апушкина гора»
26	Урочище «Верочкина роща»
27	Урочище «Кувшиный»
28	Усадьба Спотыкина
29	Участок дубравы луговой сочной степи
30	Участок разнотравной степи (Поляна слова Гора)
31	Участок разнотравной степи и обочины дачных массивов известняков
32	Участок степной растительности

## Сведения об особо охраняемых природных территориях Орловской области

№	Название	Значимость	Категория ООПТ	Площадь всего, га	Площадь охранной зоны, тыс. га	Наименование муниципального образования	Реквизиты нормативного правового акта субъекта Российской Федерации
1	2	3	4	5	6	7	8
1	Национальный парк «Орловское Полесье»	Федеральное	национальный парк	77745	46,3	Знаменский район, Хотынецкий район (Болховский район – зона охраны)	Постановление Правительства Российской Федерации от 9 января 1994 года № 6 «О создании в Орловской области национального природного парка «Орловское полесье» Федеральной службы лесного хозяйства России»
2	Государственный природный биологический заказник «Верховский»	Региональное	заказник	28200	-	Верховский район	Постановление Правительства Орловской области от 13 апреля 2010 года № 109 «Об утверждении территорий государственных природных биологических заказников»
3	Государственный природный биологический заказник «Глазуновский»	Региональное	заказник	21000	-	Глазуновский район	Постановление Правительства Орловской области от 13 апреля 2010 года № 109 «Об утверждении территорий государственных природных биологических заказников»
4	Государственный природный биологический заказник «Залегощенский»	Региональное	заказник	11300	-	Залегощенский район	Постановление Правительства Орловской области от 13 апреля 2010 года № 109 «Об утверждении территорий государственных природных биологических заказников»
5	Государственный природный биологический заказник «Колпнянский»	Региональное	заказник	21500	-	Колпнянский район	Постановление Правительства Орловской области от 13 апреля 2010 года № 109 «Об утверждении территорий государственных природных биологических заказников»



1	2	3	4	5	6	7	8
6	Государственный природный биологический заказник «Краснозоренский»	Региональное	заказник	6000	-	Краснозоренский район	Постановление Правительства Орловской области от 13 апреля 2010 года № 109 «Об утверждении территорий государственных природных биологических заказников»
7	Государственный природный комплексный заказник «Кудияры»	Региональное	заказник	4681,6	-	Залегощенский район	Постановление Правительства Орловской области от 28 марта 2003 года № 56 «О создании государственного природного комплексного заказника в Залегощенском районе»
8	Государственный природный биологический заказник «Ливенский»	Региональное	заказник	24300	-	Ливенский район	Постановление Правительства Орловской области от 13 апреля 2010 года № 109 «Об утверждении территорий государственных природных биологических заказников»
9	Государственный природный биологический заказник «Малоархангельский»	Региональное	заказник	11300	-	Малоархангельский район	Постановление Правительства Орловской области от 13 апреля 2010 года № 109 «Об утверждении территорий государственных природных биологических заказников»
10	Государственный природный биологический заказник «Смирновский»	Региональное	заказник	14000	-	Покровский район	Постановление Правительства Орловской области от 13 апреля 2010 года № 109 «Об утверждении территорий государственных природных биологических заказников»
11	Государственный природный биологический заказник «Троснянский»	Региональное	заказник	5600	-	Троснянский район	Постановление Правительства Орловской области от 13 апреля 2010 года № 109 «Об утверждении территорий государственных природных биологических заказников»

1	2	3	4	5	6	7	8
12	Памятник природы регионального значения «Балка Непрец»	Региональное	памятник природы	6	-	город Орёл	Постановление Правительства Орловской области от 05 апреля 2021 года № 187 «Об объявлении балки Непрец памятником природы регионального значения, а территории, занятой им, – особо охраняемой природной территорией регионального значения»
13	Памятник природы регионального значения «Дикое поле»	Региональное	памятник природы	3	-	Краснозоренский район	Постановление Правительства Орловской области от 30 сентября 2020 года № 606 «Об объявлении дикого поля памятником природы регионального значения, а территории, занятой им, – особо охраняемой природной территорией регионального значения»
14	Памятник природы регионального значения «Исток Оки»	Региональное	памятник природы	268,8	-	Глазуновский район	Постановление Правительства Орловской области от 23 сентября 2020 года № 589 «Об объявлении истока Оки памятником природы регионального значения, а территории, занятой им, – особо охраняемой природной территорией регионального значения»
15	Памятник природы регионального значения «Луговая степь у реки Озерка»	Региональное	памятник природы	3	-	Залегощенский район	Постановление Правительства Орловской области от 5 ноября 2020 года № 680 «Об объявлении луговой степи у реки Озерка памятником природы регионального значения, а территории, занятой им, – особо охраняемой природной территорией регионального значения»

1	2	3	4	5	6	7	8
16	Памятник природы регионального значения «Озеро Индовище»	Региональное	памятник природы	22,7	-	Шаблыкинский район	Постановление Правительства Орловской области от 5 ноября 2020 года № 681 «Об объявлении озера Индовище памятником природы регионального значения, а территории, занятой им, – особо охраняемой природной территорией регионального значения»
17	Памятник природы регионального значения «Остатки разнотравной типчаковой степи с ковылем»	Региональное	памятник природы	3,44	-	Колпнянский район	Постановление Правительства Орловской области от 10 марта 2021 года № 127 «Об объявлении остатков разнотравной типчаковой степи с ковылем памятником природы регионального значения, а территории, занятой им, – особо охраняемой природной территорией регионального значения»
18	Памятник природы регионального значения «Урочище Апушкина гора»	Региональное	памятник природы	1	-	Ливенский район	Постановление Правительства Орловской области от 25 января 2021 года № 22 «Об объявлении Урочища Апушкина гора памятником природы регионального значения, а территории, занятой им, – особо охраняемой природной территорией регионального значения»
19	Памятник природы регионального значения «Урочище Кузилинка»	Региональное	памятник природы	2	-	Ливенский район	Постановление Правительства Орловской области от 25 января 2021 года № 21 «Об объявлении урочища Кузилинка памятником природы регионального значения, а территории, занятой им, – особо охраняемой природной территорией регионального значения»

1	2	3	4	5	6	7	8
20	Памятник природы регионального значения «Участок дубравы луговой кошеной степи»	Региональное	памятник природы	1,5	-	Ливенский район	Постановление Правительства Орловской области от 21 января 2021 года № 17 «Об объявлении участка дубравы и луговой кошеной степи памятником природы регионального значения, а территории, занятой им, – особо охраняемой природной территорией регионального значения»
21	Памятник природы регионального значения «Участок разнотравной степи (Подмаслова Гора)»	Региональное	памятник природы	1,7	-	Мценский район	Постановление Правительства Орловской области от 19 марта 2021 года № 155 «Об объявлении участка разнотравной степи (Подмаслова Гора) памятником природы регионального значения, а территории, занятой им, – особо охраняемой природной территорией регионального значения»
22	Памятник природы регионального значения «Участок разнотравной степи и обнажения девонских известняков»	Региональное	памятник природы	68,8	-	Мценский район	Постановление Правительства Орловской области от 20 февраля 2021 года № 88 «Об объявлении участка разнотравной степи и обнажения девонских известняков памятником природы регионального значения, а территории, занятой им, – особо охраняемой природной территорией регионального значения»

1	2	3	4	5	6	7	8
23	Памятник природы регионального значения «Участок степной растительности»	Региональное	памятник природы	8,8	-	Залогощенский район	Постановление Правительства Орловской области от 30 сентября 2020 года № 605 «Об объявлении участка степной растительности памятником природы регионального значения, а территории, занятой им, – особо охраняемой природной территорией регионального значения»
24	Природный парк «Нарышкинский»	Региональное	природный парк	7800,72	308,842	Урицкий район	Постановление Правительства Орловской области от 13 сентября 2001 года № 419 «О создании природного парка в Урицком районе»
25	Памятник природы «Озеро Званое»	Местное	памятник природы	14,1	-	Шаблыкинский район	Постановление Главы администрации Шаблыкинского района от 22 декабря 1994 года № 143 «Об образовании ООПТ»
26	Памятник природы «Парк имени Е.С. Строева»	Местное	памятник природы	42		Покровский район	Решение Совета народных депутатов Покровского района № 23/6–РС
27	Памятник природы «Родник у деревни Ореховка»	Местное	памятник природы	1,5		Залогощенский район	Постановление Главы администрации Залогощенского района от 1 ноября 1995 года № 404
28	Памятник природы «Святой источник «Каменец»	Местное	памятник природы	14,4	-	Покровский район	Решение Совета народных депутатов Покровского района № 36/5–РС
29	Памятник природы «Святой источник Дросковского сельского поселения»	Местное	памятник природы	5		Покровский район	Решение Совета народных депутатов Покровского района № 3/8–РС
30	Памятник природы «Урочище «Верочкина роща»	Местное	памятник природы	35	-	Покровский район	Решение Совета народных депутатов Покровского района № 23/6–РС

1	2	3	4	5	6	7	8
31	Охраняемый природный объект «Гнездовье серой цапли»	Местное	охраняемый природный объект	3	-	Мценский район	Решение Мценского районного Совета народных депутатов от 18 декабря 2008 года № 246 «О создании особо охраняемой природной территории местного значения «Гнездовье серой цапли»»
32	Природно-историко-культурный памятник «Усадьба Сухотинина»	Местное	природно-историко-культурный памятник	35,8		Залегощенский район	Постановление Главы администрации Залегощенского района от 1 ноября 1995 года № 404

#### 1.4. Перечень иных территорий, являющихся средой обитания охотничьих ресурсов в Орловской области

В Орловской области имеются территории, на которых осуществление деятельности в сфере охотничьего хозяйства запрещается или ограничивается федеральными и (или) региональными нормативными правовыми актами.

В соответствии с Лесным кодексом Российской Федерации запрещается или ограничивается осуществление деятельности в сфере охотничьего хозяйства:

- 1) в лесах, расположенных в лесопарковых зонах (пункт 2 статьи 114);
- 2) в лесах, расположенных в зеленых зонах (пункт 4 статьи 114);
- 3) в городских лесах (пункт 2 статьи 116).

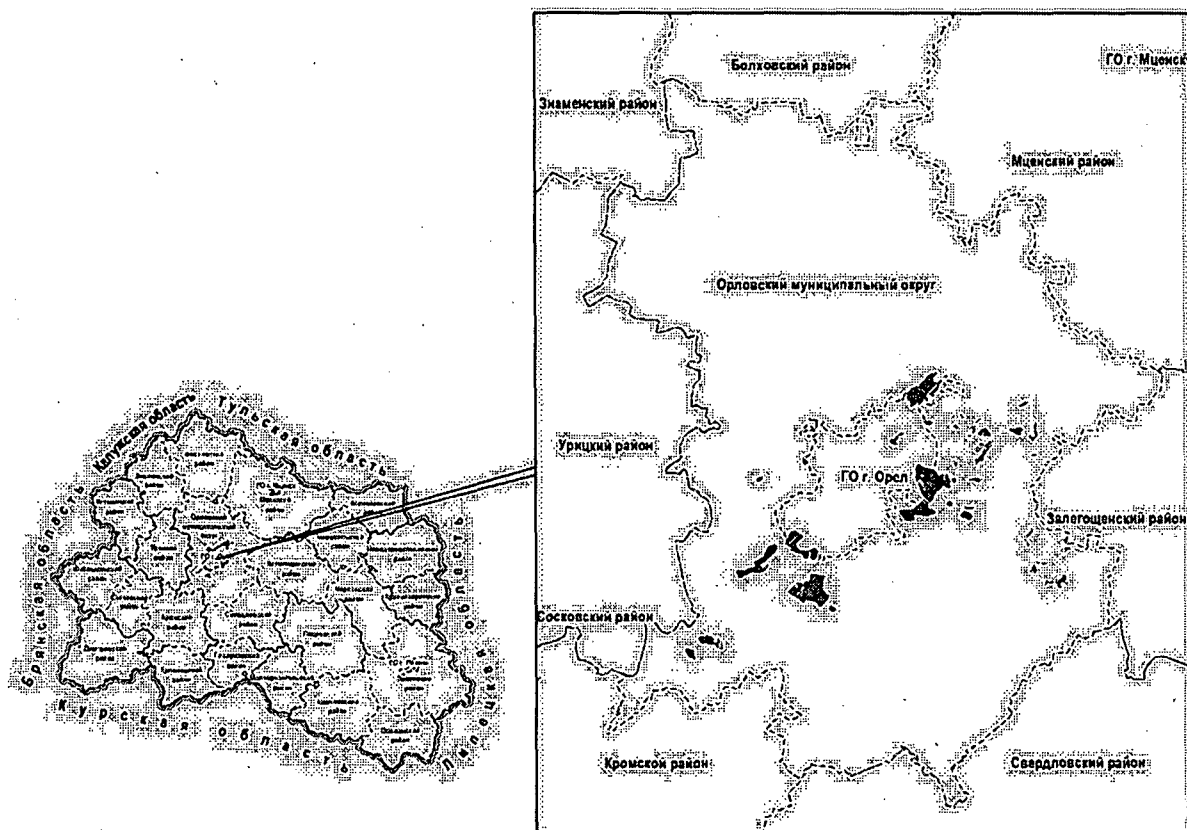
В соответствии с постановлением Главы администрации Орловской области от 6 мая 1992 года № 161 «Об утверждении проекта зон охраны Государственного мемориального и природного музея-заповедника И. С. Тургенева «Спасское-Лутовиново» территория объекта культурного наследия изымается из границ охотничьих угодий.

##### 1.4.1. Лесопарковый зеленый пояс города Орла

Согласно Федеральному закону от 10 января 2002 года № 7-ФЗ «Об охране окружающей среды» в целях реализации права граждан на благоприятную окружающую среду могут создаваться лесопарковые зеленые пояса – зоны с ограниченным режимом природопользования и иной хозяйственной деятельности, включающие в себя территории, на которых расположены леса, водные объекты или их части, природные ландшафты, и территории зеленого фонда в границах городских населенных пунктов, которые прилегают к указанным лесам или составляют с ними единую естественную экологическую систему и выполняют средообразующие, природоохранные, экологические, санитарно-гигиенические и рекреационные функции.

Постановлением Орловского областного Совета народных депутатов от 30 ноября 2017 года № 18/482-ОС «О создании лесопаркового зеленого пояса вокруг города Орла и о его площади» создан лесопарковый зеленый пояс вокруг города Орла.

## Лесопарковый зеленый пояс города Орла



## 1.4.2. Лесопарковые зоны Орловской области

Согласно Лесному кодексу Российской Федерации лесопарковые зоны – леса, расположенные на землях лесного фонда и землях иных категорий, используемые в целях организации отдыха населения, сохранения санитарно-гигиенической, оздоровительной функций и эстетической ценности природных ландшафтов.

В лесах, расположенных в лесопарковых зонах, запрещаются осуществление видов деятельности в сфере охотничьего хозяйства.

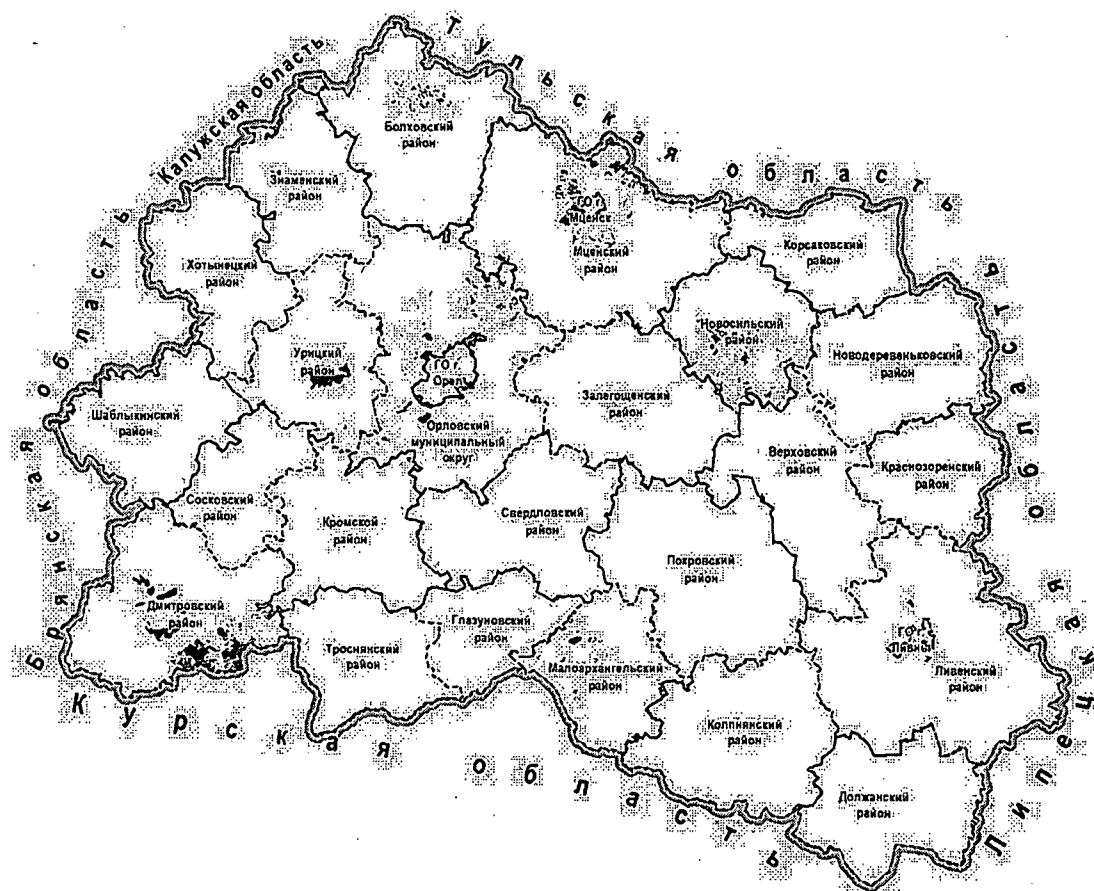
## Лесопарковые зоны Орловской области

№	Лесничество	Участковое лесничество	Номера кварталов или их частей
1	2	3	4
1	Болховское	Болховское	11–18, 27, 28
2	Глазуновское	Малоархангельское	13–21, 24–30, 39–40
3	Дмитровское	Неруссовское	26–32, 59, 75–83
4	Дмитровское	Дубравское	Дубравский м. уч. 78–86
5	Дмитровское	Долбенкинское	42–68, 70, 72–151
6	Ливенское	Никольское	12, 25
7	Ломецкое	-	-
8	Мценское	Думчинское	2–7, 40–45, части кв. 38–39



1	2	3	4
9	Мценское	Мценское	1–18, 27
10	Мценское	Тельченское	33,34,42,44–50,52,53,54,65,66
11	Новосильское	Новосильское	27, 29–31, 38–40, 44–50, 56–62, 65–82, 87, 93
12	Орловское	Володарское	1–29
13	Орловское	Орловское	1–25
14	Орловское	Урицкое	13–21, 23–45, 47–49
15	Орловское	Кромское	2
16	Шаблыкинское	-	-

### Лесопарковые зоны Орловской области

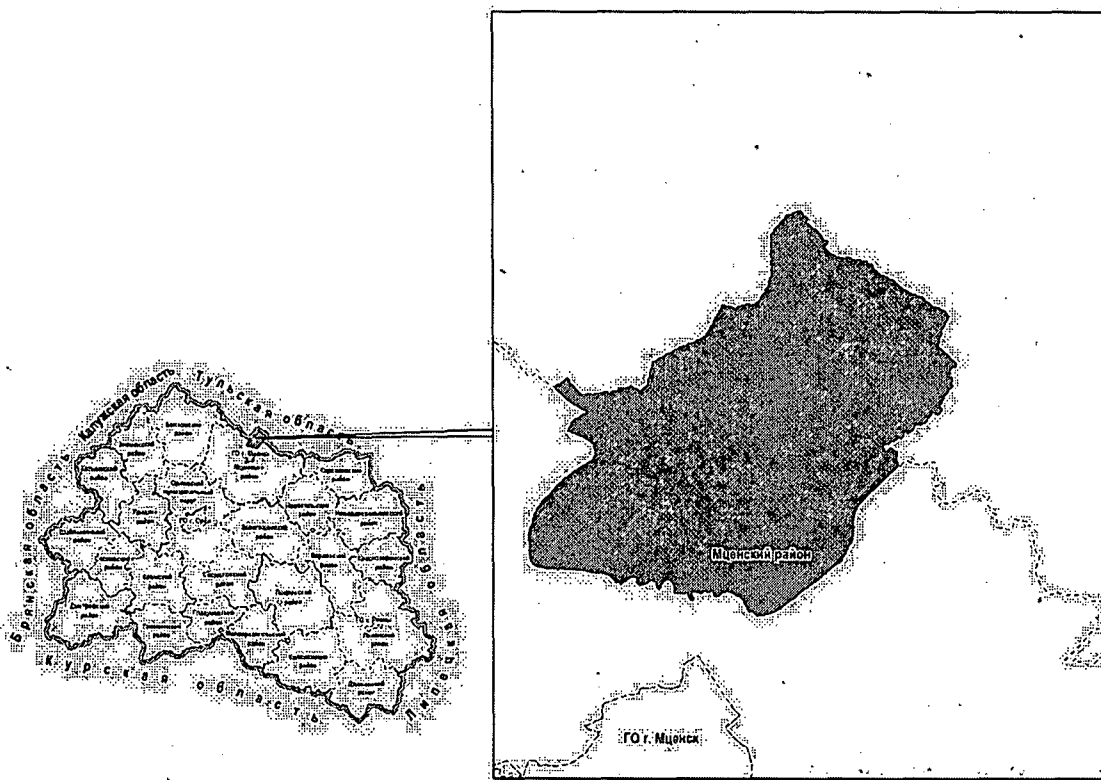


#### 1.4.3. Государственный мемориальный и природный музей-заповедник И. С. Тургенева «Спасское-Лутовиново»

Государственный мемориальный и природный музей-заповедник И. С. Тургенева «Спасское-Лутовиново» был создан постановлением Совета Министров РСФСР от 30 августа 1960 года № 1327 «О дальнейшем улучшении дела охраны памятников культуры в РСФСР». Территория Государственного мемориального и природного музея-заповедника И. С. Тургенева «Спасское-Лутовиново» и его зоны охраны изымается из границ охотничьих угодий в соответствии с постановлением Главы администрации Орловской области

от 6 мая 1992 года № 161 «Об утверждении проекта зон охраны Государственного мемориального и природного музея-заповедника И. С. Тургенева «Спасское-Лутовиново».

Государственный мемориальный и природный музей-заповедник  
И. С. Тургенева «Спасское-Лутовиново»



2. Информация о состоянии ведения охотничьего хозяйства  
в Орловской области

Согласно части 2 статьи 1 Федерального закона от 24 июля 2009 года № 209-ФЗ «Об охоте и о сохранении охотничьих ресурсов и о внесении изменений в отдельные законодательные акты Российской Федерации» охотничье хозяйство – сфера деятельности по сохранению и использованию охотничьих ресурсов и среды их обитания, по созданию охотничьей инфраструктуры, оказанию услуг в данной сфере, а также по закупке, производству и продаже продукции охоты.

В соответствии со статьей 33 Федерального закона от 24 июля 2009 года № 209-ФЗ «Об охоте и о сохранении охотничьих ресурсов и о внесении изменений в отдельные законодательные акты Российской Федерации» на территории Орловской области осуществлением отдельных полномочий в области охоты и сохранения охотничьих ресурсов переданных органам государственной власти субъекта Российской Федерации занимается Департамент надзорной и контрольной деятельности Орловской области (далее – Департамент). Функции и полномочия Департамента определены

постановлением Правительства Орловской области от 21 октября 2015 года № 475 «Об утверждении Положения о Департаменте надзорной и контрольной деятельности Орловской области».

В таблице «Показатели реализации полномочий Департамента в области охоты и сохранения охотничьих ресурсов за период с 2016 по 2020 года» представлены показатели реализации отдельных полномочий Департамента в области охоты и сохранения охотничьих ресурсов. К полномочиям Департамента в области охоты и сохранения охотничьих ресурсов относятся:

1) организация и осуществление охраны и воспроизводства объектов животного мира, за исключением объектов животного мира, находящихся на особо охраняемых природных территориях федерального значения, а также охрана среды обитания указанных объектов животного мира, в том числе организация и осуществление сохранения и использования охотничьих ресурсов и среды их обитания, за исключением охотничьих ресурсов, находящихся на особо охраняемых природных территориях федерального значения;

2) осуществление регулирования численности объектов животного мира, за исключением объектов животного мира, находящихся на особо охраняемых природных территориях федерального значения, в порядке, установленном федеральным органом исполнительной власти, осуществляющим функции по выработке государственной политики и нормативно-правовому регулированию в сфере охраны и использования объектов животного мира и среды их обитания, в том числе принятие решений о регулировании численности охотничьих ресурсов, за исключением охотничьих ресурсов, находящихся на особо охраняемых природных территориях федерального значения;

3) осуществление ведения государственного мониторинга и государственного кадастра объектов животного мира в пределах Орловской области, за исключением объектов животного мира, находящихся на особо охраняемых природных территориях федерального значения, а также на иных землях в случаях, предусмотренных федеральными законами, и государственного кадастра объектов животного мира, занесенных в Красную книгу Российской Федерации; ведения государственного охотхозяйственного реестра на территории Орловской области и осуществление государственного мониторинга охотничьих ресурсов и среды их обитания на территории Орловской области, за исключением охотничьих ресурсов, находящихся на особо охраняемых природных территориях федерального значения;

4) выдача разрешений на использование объектов животного мира, за исключением объектов, находящихся на особо охраняемых природных территориях федерального значения, а также объектов животного мира, занесенных в Красную книгу Российской Федерации, в том числе выдача разрешений на добычу охотничьих ресурсов в общедоступных охотничьих угодьях и предоставление бланков разрешений юридическим лицам и индивидуальным предпринимателям, заключившим охотхозяйственное соглашение, а также природоохранным учреждениям, предусмотренным

законодательством об особо охраняемых природных территориях, за исключением охотничьих ресурсов, находящихся на особо охраняемых природных территориях федерального значения, а также занесенных в Красную книгу Российской Федерации;

5) выступление в качестве организатора аукциона на право заключения охотхозяйственного соглашения и проведение такого аукциона;

6) создание аукционной комиссии на право заключения охотхозяйственного соглашения, определение порядка ее деятельности и утверждение ее состава;

7) заключение охотхозяйственного соглашения;

8) обращение в суд с требованием о возмещении убытков, причиненных уклонением победителя аукциона от заключения охотхозяйственного соглашения, или заключение такого соглашения с участником аукциона, который сделал предпоследнее предложение о цене предмета аукциона (цене права на заключение охотхозяйственного соглашения);

9) выдача разрешения на содержание и разведение объектов животного мира в полувольных условиях и искусственно созданной среде обитания (за исключением объектов животного мира, занесенных в Красную книгу Российской Федерации), за исключением разрешений на содержание и разведение объектов животного мира в полувольных условиях и искусственно созданной среде обитания, находящихся на особо охраняемых природных территориях федерального значения, в том числе выдача разрешения на содержание и разведение охотничьих ресурсов в полувольных условиях и искусственно созданной среде обитания (кроме охотничьих ресурсов, занесенных в Красную книгу Российской Федерации), за исключением разрешений на содержание и разведение охотничьих ресурсов, находящихся на особо охраняемых природных территориях федерального значения, в полувольных условиях и искусственно созданной среде обитания;

10) в соответствии с частью 7 статьи 67 Федерального закона от 10 января 2002 года № 7-ФЗ «Об охране окружающей среды» принятие от юридических лиц и индивидуальных предпринимателей отчетов об организации и о результатах осуществления производственного экологического контроля;

11) осуществление контроля за использованием капканов и других устройств, используемых при осуществлении охоты;

12) осуществление контроля за оборотом продукции охоты.

Показатели реализации полномочий Департамента надзорной и контрольной деятельности Орловской области в области охоты и сохранения охотничьих ресурсов за период с 2016 по 2020 года

№	Показатель	2016	2017	2018	2019	2020
1	2	3	4	5	6	7
1	Заключено охотхозяйственных соглашений, шт.	28	27	30	30	33 (+1 в 2021 году)

1	2	3	4	5	6	7
2	Выдано долгосрочных лицензий, шт.	6	6	3	3	1
3	Оказано услуг в сфере охотничьего хозяйства, тыс. руб.	14016,5	14016,5	3208,66	11777,04	11142,95
4	Количество проведенных проверок, шт.	4	3	6	0	0
5	Количество проведенных рейдов, шт.	250	218	252	1035	1414
6	Количество выявленных нарушений, шт.	138	158	233	157	337
7	Количество лиц, привлеченных к административной ответственности, шт.	110	132	213	157	337
8	Наложено штрафов на сумму, тыс. руб.	211,1	289	309	203	405
9	Взыскано штрафов, тыс. руб.	197,5	278	355,5	171,5	204,75
10	Возмещено за вред, причиненный охотничьим ресурсам, тыс. руб.					
10.1	заяц-русак	1,5	1	1	1	
10.2	кабан	45	45	45	45	90
10.3	косуля европейская	100	180	180	180	120
10.4	лось	120	40	40	40	
10.5	бобр					18
11	Регулирование численности охотничьих ресурсов, особ.					
11.1	лисица	41	471	847	286	257
11.2	волк	4	6	7		1
11.3	кабан	193	51	254	209	490
11.4	бобр		32		6	
11.5	утки		24	87		
11.6	вальдшнеп		22			
11.7	перепел			24		24
11.8	голубь сизый			24	24	24

В целях привлечения инвестиций в охотничье хозяйство с юридическими лицами или индивидуальными предпринимателями заключаются охотхозяйственные соглашения. По охотхозяйственному соглашению охотпользователь обязуется обеспечить проведение мероприятий по сохранению охотничьих ресурсов и среды их обитания и создание охотничьей инфраструктуры. По состоянию на 1 января 2021 года на территории Орловской области ведение охотничьего хозяйства на предоставленных в пользование угодьях осуществляют 35 охотпользователей.

**Данные о состоянии ведения охотничьего хозяйства  
в закрепленных охотничьих угодьях Орловской области**

№	Показатель	2016	2017	2018	2019	2020
1	Затраты на ведение охотхозяйственной деятельности, тыс. руб.	37126,3	32845,6	34817,2	33369,1	26456,3
2	Численность работников, закрепленных охотничьих угодий, ед.					
2.1	охотоведы	21	21	21	23	24
2.2	егеря	91	91	118	112	106
2.3	производственные инспекторы	30	30	112	78	128
2.4	прочие работники	76	76	39	45	45
3	Инфраструктура охотничьих угодий, шт.					
3.1	охотничьи базы	32	31	31	24	23
3.2	остановочные пункты	85	85	85	32	26
3.3	питомники диких животных	5	5	5	6	6
3.4	кинологические сооружения и питомники собак охотничьих пород	8	8	8	53	3
3.5	стрелково-наблюдательные вышки	117	117	117		
3.6	тиры	2	2	2		
3.7	кормохранилища	32	32	32		
3.8	подкормочные сооружения	924	924	924		
3.9	лодочные станции	15	15	15		
3.10	другие объекты благоустройства	27	27	27		

**Воспроизводство охотничьих ресурсов**

№	Охотпользователь	Вид охотничьих ресурсов	Количество, особ.	Площадь вольера, га
1.1	ОООООиР	бурый медведь	1	1
1.2		кабан	15	
1.3		барсук	2	
1.4		лисица	30	
2.1	ООО «Ремстройпроект в Дмитровске»	кабан	36	5
2.2		бурый медведь	4	
3.1	ООО «База отдыха «Строитель»	кабан	27	54,3
3.2		пятнистый олень	57	
4.1	ООО «Володино»	кабан	36	13,2
4.2		косуля европейская	10	
4.3		косуля сибирская	10	
5.1	ООО «ОХ Ливенское»	кабан	29	1,9
5.2		лань европейская	9	
5.3	ООО «Золотой Орёл»	кабан	20	11

### 3. Картографический материал, содержащий графическое отображение и данные о площадях категорий и классов элементов среды обитания охотничьих ресурсов на территории Орловской области

Картографический материал, содержащий графическое отображение и данные о площадях категорий и классов элементов среды обитания охотничьих ресурсов на территории Орловской области, представлен в приложении 2 к Схеме.

#### 3.1 Сведения о структуре, составе и площади элементов среды обитания охотничьих ресурсов Орловской области

Сведения о структуре, составе и площади элементов среды обитания охотничьих ресурсов Орловской области получены в результате дешифрирования данных дистанционного зондирования земли с проведением полевой (натурной) верификации полученных данных на контрольных точках.

Площади элементов среды обитания охотничьих ресурсов рассчитаны в проекции МСК-57. Для определения элементов среды обитания охотничьих ресурсов, получения их экспликаций проведена векторизация космических снимков (оцифровка визуально обособленных участков и последующая группировка полученных векторных полигонов) с использованием автоматического тематического дешифрирования на основе классификаций космических снимков.

Полевые (натурные) работы по верификации элементов среды обитания охотничьих ресурсов на контрольных точках проведены совместно с представителями Департамента надзорной и контрольной деятельности Орловской области в период с 4 августа 2021 года по 6 августа 2021 года на территории Орловской области. При планировании маршрутов обследования и выборе расположения контрольных точек был обеспечен охват всех категорий элементов среды обитания охотничьих ресурсов, представленных на территории Орловской области.

Работы проводились в форме обследования местности на контрольных точках. На каждой контрольной точке проводилась съемка координат, с использованием GPS-навигаторов. Натурное обследование сопровождалось полевым дешифрированием, включающим уточнение дешифровочных признаков, предварительного отнесения конкретных участков среды обитания к тому или иному классу, а также сверку и корректировку такого отнесения, на составленных заранее для этой цели, схематических материалах.

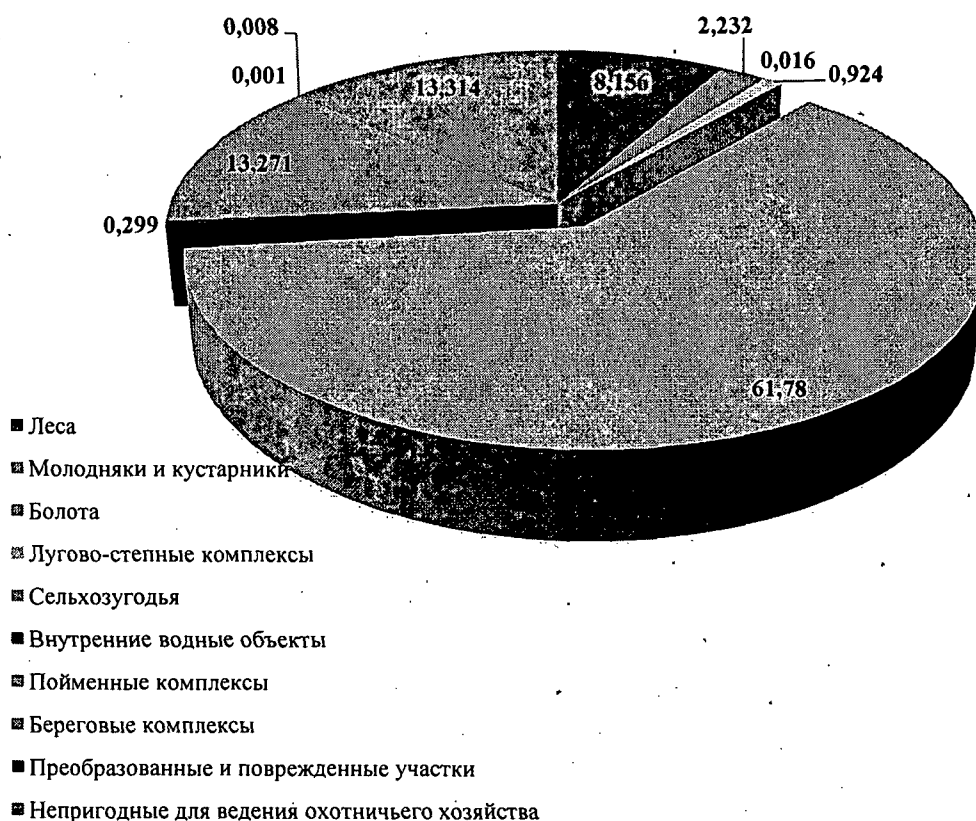
По итогам исследования структуры, состава и площадей элементов среды обитания охотничьих ресурсов проведена классификация и последующая инвентаризация.

Цель инвентаризации – дать развернутую характеристику категорий и классов среды обитания охотничьих ресурсов. Классификация элементов среды обитания охотничьих ресурсов составлена в соответствии с приказом Министерства природных ресурсов и экологии Российской Федерации

от 31 августа 2010 года № 335 «Об утверждении порядка составления схемы размещения, использования и охраны охотничьих угодий на территории субъекта Российской Федерации, а также требований к ее составу и структуре». Экспликация категорий и классов среды обитания охотничьих ресурсов Орловской области в разрезе 27 муниципальных образований является основой для проведения повидовой бонитировки. В ходе инвентаризации элементов среды обитания охотничьих ресурсов Орловской области и ее муниципальных образований составлена экспликация категорий и классов среды обитания охотничьих ресурсов. Таким образом, фонд элементов среды обитания охотничьих ресурсов в Орловской области охарактеризован качественно, количественно и пространственно.

В процессе инвентаризации элементов среды обитания охотничьих ресурсов на территории Орловской области определены 10 категорий и 28 классов среды обитания охотничьих ресурсов. Результаты инвентаризации элементов среды обитания охотничьих ресурсов Орловской области приведены в нижеследующих таблицах и диаграммах.

Категории среды обитания охотничьих ресурсов Орловской области





Информация о состоянии элементов среды обитания охотничьих ресурсов в Орловской области, за исключением особо охраняемых природных территорий федерального значения, по состоянию на 1 января 2021 год

№	Категории среды обитания охотничьих ресурсов	Классы среды обитания охотничьих ресурсов	Площадь, га	Доля от общей площади Орловской области, %
1	2	3	4	5
1.1	Леса (территории, покрытые кронами древесной и древесно-кустарниковой растительности более чем на 20 % площади и с высотой растений более 5 м)	Хвойные вечнозеленые (хвойных вечнозеленых пород более 80 %)	4876,66	0,207
1.2		Хвойные листопадные (хвойных листопадных пород более 80 %)	1649,00	0,070
1.3		Мелколиственные (мелколиственных пород более 80 %)	25208,05	1,071
1.4		Широколиственные (широколиственных пород более 30 %)	52153,61	2,216
1.5		Смешанные с преобладанием хвойных пород (хвойных пород 60–80 %)	17974,89	0,764
1.6		Смешанные с преобладанием мелколиственных пород (мелколиственных пород 60–80 %)	34035,23	1,446
1.7		Смешанные с присутствием широколиственных пород (широколиственных пород менее 30 %)	25210,18	1,071
1.8		Искусственно созданные (кроме посадок на месте вырубок)	30844,15	1,311
2.1	Молодняки и кустарники (территории, покрытые кронами древесной и древесно-кустарниковой растительности более чем на 20 % площади и с высотой растений до 5 м)	Вырубки и зарастающие поля	49459,19	2,102
2.2		Вечнозеленые кустарники, в т. ч. высокогорные	384,46	0,016
2.3		Лиственные кустарники	2672,88	0,114

1	2	3	4	5
3.1	Болота (территории, постоянно или большую часть года избыточно насыщенные водой и покрытые специфической гигрофитной растительностью)	Верховые	86,09	0,004
3.2		Травяные	291,50	0,012
4.1	Лугово-степные комплексы (территории, занятые многолетней мезофитной и ксерофитной травянистой растительностью)	Луга	21746,46	0,924
5.1	Сельхозугодья (территории, вовлеченные в сельскохозяйственный оборот - пашни (в т. ч. заливные), залежи, сенокосы)	Пашни	1373652,07	58,371
5.2		Луга сельскохозяйственного назначения (сенокосы и пастбища)	57392,48	2,439
5.3		Многолетние насаждения	12475,36	0,530
5.4		Заливные пашни	10352,50	0,440
6.1	Внутренние водные объекты (все акватории водотоков (рек, ручьев, мелиоративных каналов), озер, прудов и водохранилищ)	Водотоки	3337,71	0,142
6.2		Водохранилища	326,07	0,014
6.3		Озера, пруды	3373,18	0,143
7.1	Пойменные комплексы (территории, затопляемые в период половодья водотоков, находящиеся между среднестатистическим минимальным и максимальным урезами воды, в том числе покрытые древесно-кустарниковой растительностью)	С преобладанием леса (лес более 80 %)	71420,74	3,035
7.2		С преобладанием травянистой растительности (лес и кустарники до 20 %)	197074,96	8,374
7.3		Смешанный лесной	20942,19	0,890
7.4		Смешанный кустарниковый	22865,75	0,972
8.1	Береговые комплексы (периодически затапливаемые прибрежные территории (в том числе приливно-отливные) озер, прудов, водохранилищ, морей и океанов, находящиеся между среднестатистическим минимальным и максимальным урезами воды, а также мелководные участки этих водных объектов, занятые прикрепленной надводной гигрофитной растительностью)	Береговой комплекс внутренних водных объектов	18,28	0,001

1	2	3	4	5
9.1	Преобразованные и поврежденные участки (леса, поврежденные пожарами (гари), территории ветровалов, торфоразработок, участки с нарушенным почвенным покровом в результате добычи полезных ископаемых и других техногенных воздействий)	Преобразованные и поврежденные участки (гари, торфоразработки, ветровалы)	182,88	0,008
10.1	Непригодные для ведения охотничьего хозяйства (территории, занятые населенными пунктами, промышленными комплексами, рудеральные территории (свалки, кладбища)	Промышленные и рудеральные комплексы, населенные пункты	313313,82	13,314

### 3.2. Краткая характеристика категорий и классов среды обитания охотничьих ресурсов Орловской области

#### 3.2.1. Категория – леса

К категории лесов отнесены территории, покрытые кронами древесной и древесно-кустарниковой растительности более, чем на 20 % площади и с высотой растений более 5 м. Данная категория занимает по площади 191951,8 га, что составляет около 8,16 % от общей площади Орловской области. В категории лесных угодий были выделены следующие классы:

- 1) хвойные вечнозеленые (хвойных вечнозеленых пород более 80 %);
- 2) хвойные листопадные (хвойных листопадных пород более 80 %);
- 3) мелколиственные (мелколиственных пород более 80 %);
- 4) широколиственные (широколиственных пород более 30 %);
- 5) смешанные с преобладанием хвойных пород (хвойных пород 60–80 %);
- 6) смешанные с преобладанием мелколиственных пород (мелколиственных пород 60–80 %);
- 7) смешанные с присутствием широколиственных пород (широколиственных пород менее 30 %);
- 8) искусственно созданные (кроме посадок на месте вырубок).

Преобладающим классом в категории лесов являются широколиственные леса, которые составляют 27,17 % от общей площади категории, или 52 153,61 га.

#### 3.2.2. Категория – молодняки и кустарники

К данной категории отнесены территории, покрытые кронами древесной и древесно-кустарниковой растительности более чем на 20 % площади

и с высотой растений до 5 м. Рассматриваемая категория занимает площадь 3 587,37 га, или около 2,23 % от общей площади Орловской области. В данной категории были выделены следующие классы:

- 1) вырубки и зарастающие поля;
- 2) вечнозеленые кустарники, в т. ч. высокогорные;
- 3) лиственные кустарники.

Преобладающим классом в категории молодняки и кустарники являются вырубки и зарастающие поля, которые составляют 49 459,19 га, или 94,18 % от общей площади категории.

### 3.2.3. Категория – болота

К категории болот отнесены территории, постоянно или большую часть года избыточно насыщенные водой, и покрытые специфичной гигрофитной растительностью. Данная категория занимает площадь 377,59 га, или 0,016 % от общей площади Орловской области. В данной категории угодий были выделены следующие классы:

- 1) верховые;
- 2) травяные.

Преобладающим классом в категории болота являются травяные болота, которые составляют 291,5 га, или 77,20 % от общей площади категории.

### 3.2.4. Категория – лугово-степные комплексы

К категории лугово-степных комплексов отнесены территории, занятые многолетней мезофитной и ксерофитной травянистой растительностью. Данная категория занимает площадь 21 746,46 га, или 0,92 % от общей площади Орловской области. В категории лугово-степных комплексов выделен следующий класс: луга.

### 3.2.5. Категория – сельхозугодья

К категории сельскохозяйственных угодий отнесены территории, вовлеченные в сельскохозяйственный оборот. Данная категория занимает площадь 1 453 872,41 га, или 61,78 % от общей площади области. В категории сельскохозяйственных угодий выделены следующие классы:

- 1) пашни;
- 2) луга сельскохозяйственного назначения (сенокосы и пастбища);
- 3) многолетние насаждения;
- 4) заливные пашни.

Преобладающим классом в категории сельхозугодий являются пашни, которые составляют 1 373 652,07 га, или 94,48 % от общей площади категории.

### 3.2.6. Категория – внутренние водные объекты

К категории внутренних водных объектов относятся все акватории водотоков (реки, ручьи, мелиоративные каналы), озера, пруды, водохранилища. Данная категория занимает площадь 7 036,96 га, или 0,30 % от общей площади Орловской области. В категории внутренних водных объектов на территории Орловской области выделено три класса:

- 1) водотоки;
- 2) водохранилища;
- 3) озера и пруды.

Преобладающим классом в категории внутренние водные объекты являются водотоки, которые составляют 3 337,71 га, или 47,43 % от общей площади категории.

### 3.2.7. Категория – пойменные комплексы

К категории пойменные комплексы отнесены территории, затопляемые в период половодья и водотоков, находящиеся между среднестатистическими минимальным и максимальным урезами воды, в том числе покрытые древесно-кустарниковой растительностью. Данная категория занимает площадь 312 303,64 га, или около 13,27 % от общей площади Орловской области. В категории пойменных комплексов на территории Орловской области выделено четыре класса:

- 1) с преобладанием леса (лес более 80 %);
- 2) с преобладанием травянистой растительности (лес и кустарники до 20 %);
- 3) смешанный лесной;
- 4) смешанный кустарниковый.

Преобладающим классом в категории пойменные комплексы является пойма с преобладанием травянистой растительности, которая составляет 197 074,96 га, или 63,10 % от общей площади категории.

### 3.2.8. Категория – береговые комплексы

Береговые комплексы включают периодически затапливаемые прибрежные территории (в том числе приливо отливные) озер, прудов, водохранилищ, морей и океанов, находящиеся между среднестатистическими минимальным и максимальным урезами воды, а также мелководные участки этих водных объектов, занятые прикрепленной надводной гигрофитной растительностью. Данная категория занимает площадь 18,28 га, или около 0,001 % от общей площади Орловской области. В категории береговых комплексов на территории Орловской области выделен один класс: береговой комплекс внутренних водных объектов.

### 3.2.9. Категория – преобразованные и поврежденные участки

Преобразованные и поврежденные участки включают леса, поврежденные пожарами (гари), территории ветровалов, торфоразработок, участки с нарушенным почвенным покровом в результате добычи полезных ископаемых и других техногенных воздействий. Данная категория занимает площадь 182,88 га, или около 0,007 % от общей площади Орловской области. В этой категории на территории Орловской области выделен один класс: преобразованные и поврежденные участки.

### 3.2.10. Категория – непригодные для ведения охотничьего хозяйства

Категория включает территории, занятые населенными пунктами, промышленными комплексами, рудеральными территориями (свалки, кладбища). Данная категория занимает площадь 313 313,82 га, или около 13,31 % от общей площади Орловской области. В этой категории на территории Орловской области выделен один класс: промышленные и рудеральные комплексы, населенные пункты.

Площади элементов среды обитания охотничьих ресурсов по муниципальным образованиям (округам, районам),  
за исключением особо охраняемых природных территорий федерального значения, по состоянию на 1 января 2021 года

№	Наименование муниципального образования	Площадь категорий среды обитания охотничьих ресурсов, тыс. га										итога
		леса (территории, покрытые кронами древесной и древесно-кустарниковой растительности более чем на 20 % площади и с высотой растений более 5 м)	молодняки и кустарники (территории, покрытые кронами древесной и древесно-кустарниковой растительности более чем на 20 % площади и с высотой растений до 5 м)	болота (территории, постоянно или большую часть года избыточно насыщенные водой и покрытые специфической гидрофитной растительностью)	лугово-степные комплексы (территории, занятые многолетней мезофитной и ксерофитной травянистой растительностью)	сельхозугодья (территории, вовлеченные в сельскохозяйственный оборот – пашни (в т. ч. заливные), залежи, сенокосы)	внутренние водные объекты (все акватории водотоков (рек, ручьев, мелиоративных каналов), озер, прудов и водохранилищ)	пойменные комплексы (территории, затопляемые в период половодья водотоков, находящиеся между среднестатистическим минимальным и максимальным урезами воды, в том числе покрытые древесно-кустарниковой растительностью)	береговые комплексы (периодически затопляемые прибрежные территории (в том числе приливно-отливные) озер, прудов, водохранилищ, морей и океанов, находящиеся между среднестатистическим минимальным и максимальным урезами воды, а также мелководные участки этих водных объектов, занятые прикрепленной надводной гидрофитной растительностью)	преобразованные и поврежденные участки (леса, поврежденные пожарами (гари), территории ветровалов, торфоразработок, участки с нарушенным почвенным покровом в результате добычи полезных ископаемых и других техногенных воздействий)	непригодные для ведения охотничьего хозяйства (территории, занятые населенными пунктами, промышленными комплексами, рудеральные территории (свалки, кладбища)	
1	2	3	4	5	6	7	8	9	10	11	12	13
1	Болховский район	13,969	9,378		1,638	54,702	0,284	10,871	0,004		13,603	104,45
2	Верховский район	4,777	0,639		0,917	71,921	0,189	15,009		0,003	13,943	107,40
3	Глазуновский район	3,783	0,257		0,612	39,307	0,206	6,010			8,015	58,19
4	Дмитровский район	21,318	6,931		1,409	55,850	0,485	28,190			10,968	125,15
5	Должанский район	2,853	0,321	0,009	0,812	69,167	0,179	5,833			11,707	90,88
6	Залегощенский район	12,514	1,363		1,467	73,719	0,192	14,840		0,005	9,573	113,67
7	Знаменский район	2,050	0,745		0,253	21,531	0,095	3,900			3,074	31,65
8	Колпнянский район	2,897	0,305	0,079	0,271	83,862	0,376	16,816		0,019	13,102	117,73
9	Корсаковский район	4,774	3,065		0,319	44,543	0,065	12,688			3,752	69,21
10	Краснозоренский район	3,221	0,245		0,418	43,526	0,057	8,412		0,033	9,244	65,16
11	Кромской район	5,574	1,602	0,084	0,540	61,222	0,470	12,421		0,021	15,032	96,96
12	Ливенский район	7,760	0,347	0,040	1,395	132,792	0,875	14,939		0,001	22,701	180,85
13	Малоархангельский район	2,531	0,960		0,069	51,120	0,213	8,177			12,316	75,39
14	Мценский район	34,680	5,440		1,639	85,925	0,584	17,772		0,003	20,550	166,59

1	2	3	4	5	6	7	8	9	10	11	12	13
15	Новодеревеньков- ский район	7,514	0,488		1,564	68,677	0,137	13,460		0,005	10,734	102,58
16	Новосильский район	11,255	1,155	0,007	1,633	45,418	0,288	9,645	0,001	0,077	8,355	77,83
17	Орловский муниципальный округ	7,846	2,255		1,427	93,888	0,508	24,606		0,008	39,394	169,93
18	Покровский район	4,813	1,316	0,016	0,661	97,739	0,358	22,169	0,003		14,054	141,13
19	Свердловский район	5,769	0,888	0,056	2,308	69,432	0,409	10,975			16,322	106,16
20	Сосковский район	6,920	1,678		0,693	32,882	0,120	11,021	0,0002		7,792	61,11
21	Троснянский район	6,126	0,447		0,337	48,401	0,237	13,212		0,008	8,225	76,99
22	Урицкий район	6,825	2,177		0,459	50,574	0,218	12,246			11,322	83,82
23	Хотынецкий район	1,378	1,369		0,003	14,094	0,371	5,957			5,028	28,20
24	Шаблыкинский район	10,805	9,145	0,086	0,903	43,582	0,122	13,135	0,011		6,955	84,74
25	город Орёл										12,117	12,12
26	город Ливны										3,218	3,22
27	город Мценск										2,220	2,22
28	Итого по Орловской области, тыс. га	191,95	52,52	0,38	21,75	1453,87	7,04	312,30	0,02	0,18	313,31	2353,32



Площади элементов среды обитания охотничьих ресурсов по охотничьим угодьям и иным территориям, являющимися средой обитания охотничьих ресурсов, но не являющихся охотничьими угодьями, за исключением особо охраняемых природных территорий федерального значения, по состоянию на 1 января 2021 года

№	Наименование охотничьего угодья и иной территории, являющейся средой обитания охотничьих ресурсов, но не являющейся охотничьими угодьями	Площадь категорий среды обитания охотничьих ресурсов, тыс. га										Итого
		Леса (территории, покрытые кронами древесной и древесно-кустарниковой растительности более чем на 20 % площади и с высотой растений более 5 м)	Молодняки и кустарники (территории, покрытые кронами древесной и древесно-кустарниковой растительности более чем на 20 % площади и с высотой растений до 5 м)	Болота (территории, постоянно или большую часть года избыточно насыщенные водой и покрытые специфической гигрофитной растительностью)	Лугово-степные комплексы (территории, занятые многолетней мезофитной и ксерофитной травянистой растительностью)	Сельхозугодья (территории, вовлеченные в сельскохозяйственный оборот - пашни (в т.ч. заливные), залежи, сенокосы)	Внутренние водные объекты (все акватории водотоков (рек, ручьев, мелиоративных каналов), озер, прудов и водохранилищ)	Пойменные комплексы (территории, затопляемые в период половодья водотоков, находящиеся между среднестатистическим минимальным и максимальным урезами воды, в том числе покрытые древесно-кустарниковой растительностью)	Береговые комплексы (периодически затапливаемые прибрежные территории (в том числе приливно-отливные) озер, прудов, водохранилищ, морей и океанов, находящиеся между среднестатистическим минимальным и максимальным урезами воды, а также мелководные участки этих водных объектов, занятые прикреплённой надводной гигрофитной растительностью)	Преобразованные и поврежденные участки (леса, поврежденные пожарами (гари), территории ветровалов, торфоразработок, участки с нарушенным почвенным покровом в результате добычи полезных ископаемых и других техногенных воздействий)	Непригодные для ведения охотничьего хозяйства (территории, занятые населенными пунктами, промышленными комплексами, рудеральные территории (свалки, кладбища)	
1	2	3	4	5	6	7	8	9	10	11	12	13
1	Болховский район	13,969	9,378		1,638	54,702	0,284	10,871	0,004		2,878	93,72
1.1	АНО «Охотцентр «Орион»	0,747	1,465		0,138	4,637	0,019	1,172			0,333	8,51
1.2	ООО «АлекТа»	1,427	0,161		0,363	17,778	0,107	2,924			0,699	23,46
1.3	ООО «База отдыха «Строитель»	0,612	0,410		0,162	0,865	0,022	0,265	0,003		0,116	2,46
1.4	ООО «Золотой Орёл»	5,563	2,162		0,149	12,554	0,108	2,227			0,691	23,45
1.5	ООО «МетКом»	2,285	5,036		0,559	3,419	0,016	2,767			0,244	14,33
1.6	Общедоступное охотничье угодье в Болховском районе участок №1	1,042	0,076		0,182	3,255	0,010	0,381			0,337	5,28
1.7	Общедоступное охотничье угодье в Болховском районе участок №2	1,616	0,037		0,068	12,188	0,002	1,074			0,391	15,38
1.8	Лесопарковая зона Болховского лесничества Болховского участкового лесничества	0,677	0,032		0,015	0,007	0,00004	0,061	0,0003		0,069	0,86

1	2	3	4	5	6	7	8	9	10	11	12	13
2	Верховский район	4,777	0,639		0,917	71,921	0,189	15,009		0,003	4,184	97,64
2.1	ООО «Лес»	0,371	0,063		0,089	9,386	0,021	1,623			0,100	11,65
2.2	ОООООиР в Верховском районе участок №1	2,003	0,475		0,308	30,143	0,106	6,776		0,003	0,752	40,57
2.3	ОООООиР в Верховском районе участок №2	0,667				0,001						0,67
2.4	Общедоступное охотничье угодье в Верховском районе	0,817	0,088		0,301	12,114	0,013	2,521			0,303	16,16
2.5	Государственный природный биологический заказник «Верховский»	0,919	0,012		0,220	20,276	0,048	4,090			3,029	28,59
3	Глазуновский район	3,783	0,257		0,612	39,306	0,206	6,010			2,909	53,08
3.1	ОО «Глазуновское РООиР»	2,055	0,146		0,508	25,983	0,158	4,496			0,614	33,960
3.2	Государственный природный биологический заказник «Глазуновский»	1,728	0,111		0,104	13,081	0,048	1,500			2,282	18,85
3.3	Памятник природы регионального значения «Исток Оки»					0,242		0,014			0,013	0,27
4	Дмитровский район	21,306	6,913		1,409	55,562	0,485	28,136			1,961	115,77
4.1	ОО «Володино»	6,687	2,443		0,592	17,904	0,036	6,777			0,615	35,05
4.2	ООО «Ремстройпроект в Дмитровске»	5,956	2,232		0,114	21,628	0,289	11,149			0,803	42,17
4.3	ООО «Сапсан»	2,962	2,125		0,384	6,705	0,086	4,576			0,319	17,16
4.4	Общедоступное охотничье угодье в Дмитровском районе участок №1	0,562	0,015		0,264	5,141	0,047	0,989			0,083	7,10
4.5	Общедоступное охотничье угодье в Дмитровском районе участок №2	0,064	0,064		0,054	4,154	0,011	1,500			0,056	5,90
4.6	Лесопарковая зона Дмитровского лесничества Долбенкинского участкового лесничества	2,995	0,029			0,024	0,002	2,602			0,056	5,708

1	2	3	4	5	6	7	8	9	10	11	12	13
4.7	Лесопарковая зона Дмитровского лесничества Дубравского участкового лесничества	0,747	0,000001			0,00000001		0,008			0,0001	0,76
4.8	Лесопарковая зона Дмитровского лесничества Неруссовского участкового лесничества	1,333	0,005		0,000003	0,007	0,013	0,570			0,030	1,96
5	Должанский район	2,853	0,321	0,009	0,812	69,167	0,179	5,833			1,747	80,92
5.1	ООО «Автопоток»	1,321	0,127	0,009	0,190	8,410	0,034	0,924			0,227	11,24
5.2	ОООООИР в Должанском районе участок №1	0,204	0,020		0,047	8,953	0,017	0,839			0,245	10,32
5.3	ОООООИР в Должанском районе участок №2	0,464	0,076		0,269	27,902	0,058	2,352			0,614	31,74
5.4	Общедоступное охотничье угодье в Должанском районе	0,864	0,098		0,306	23,901	0,070	1,718			0,662	27,62
6	Залегощенский район	12,514	1,363		1,467	73,719	0,192	14,840		0,005	3,110	107,21
6.1	МП «Охотник»	4,243	0,126		0,433	16,418	0,031	2,937			0,404	24,59
6.2	ООО «Заря»	1,892	0,029		0,148	20,496	0,074	3,882			0,650	27,17
6.3	ООО «ЛЕС»	2,301	0,516		0,380	10,205	0,004	2,147			0,353	15,91
6.4	ООООДОТ и СОС «Орловчанка»	0,637	0,393		0,071	2,582	0,002	0,518			0,217	4,42
6.5	Общедоступное охотничье угодье в Залегощенском районе	1,646	0,267		0,344	14,712	0,042	3,666		0,005	0,432	21,114
6.6	Государственный природный биологический заказник «Залегощенский»	0,452			0,026	6,110	0,008	1,340			0,715	8,65
6.7	Государственный природный комплексный заказник «Кудияры»	1,342	0,033		0,063	3,189	0,032	0,341			0,336	5,34
6.8	Памятник природы регионального значения «Луговая степь у реки Озерка»				0,0019	0,0006						0,002
6.9	Памятник природы «Родник у деревни Ореховка»										0,0001	0,0001

1	2	3	4	5	6	7	8	9	10	11	12	13
6.10	Природно-историко-культурный памятник «Усадьба Сухотинина»					0,006					0,001	0,01
6.11	Памятник природы регионального значения «Участок степной растительности»	0,00002						0,009				0,01
7	Знаменский район	2,050	0,745		0,253	21,531	0,095	3,900			0,449	29,02
7.1	ОООООиР в Знаменском районе	2,050	0,745		0,253	21,531	0,095	3,900			0,449	29,02
7.2	Лесопарковая зона Болховского лесничества Болховского участкового лесничества										0,23	0,23
8	Колпнянский район	2,897	0,305	0,079	0,271	83,862	0,375	16,816		0,019	3,245	107,87
8.1	ОООООиР в Колпнянском районе	1,412	0,261	0,079	0,108	42,056	0,170	9,002		0,004	0,342	53,43
8.2	Общедоступное охотничье угодье в Колпнянском районе	0,890	0,008		0,163	26,365	0,114	5,358		0,015	0,415	33,33
8.3	Государственный природный биологический заказник «Колпнянский»	0,595	0,035			15,441	0,092	2,456			2,488	21,11
8.4	Памятник природы регионального значения «Остатки разнотравной типчаковой степи с ковылем»					0,00004		0,0003				0,0003
9	Корсаковский район	4,774	3,065		0,319	44,543	0,065	12,688			1,085	66,54
9.1	ИП Савин Валерий Михайлович	0,427	0,299			8,586	0,017	2,404			0,124	11,86
9.2	НО Фонд «Живая природа»	0,499	0,177		0,005	6,050	0,009	1,946			0,171	8,86
9.3	ОО «Корсаковское РООиР»	3,848	2,589		0,314	29,907	0,039	8,338			0,791	45,83
10	Краснозоренский район	3,221	0,245		0,418	43,526	0,057	8,412		0,033	0,932	56,84
10.1	Общедоступное охотничье угодье в Краснозоренском районе	2,697	0,156		0,374	39,541	0,055	7,724		0,033	0,599	51,18
10.2	Памятник природы регионального значения «Дикое поле»					0,00002		0,003				0,003



1	2	3	4	5	6	7	8	9	10	11	12	13
12.9	Лесопарковая зона Ливенского лесничества Никольского участкового лесничества	0,216				0,0000004	0,0001	0,025			0,006	0,25
13	Малоархангельский район	2,531	0,960		0,069	51,120	0,213	8,175			2,987	66,06
13.1	ОООООиР в Малоархангельском районе	0,537	0,110		0,012	25,371	0,124	3,326			0,911	30,39
13.2	СПК им. Кирова	0,241				5,558	0,002	1,411			0,073	7,29
13.3	Общедоступное охотничье угодье в Малоархангельском районе	0,314	0,572		0,033	10,825	0,059	1,913			0,282	14,00
13.4	Государственный природный биологический заказник «Малоархангельский» (с учётом пересечения с лесопарковой зоной Глазуновского лесничества Малоархангельского участкового лесничества)	1,267	0,278		0,025	9,366	0,028	1,484			1,721	14,17
13.5	Лесопарковая зона Глазуновского лесничества Малоархангельского участкового лесничества (за исключением территории пересечения с Государственным природным биологическим заказником «Малоархангельский»)	0,172				0,00001		0,040				0,21
14	Миценский район	34,680	5,440		1,639	85,925	0,584	17,772		0,003	4,009	150,05
14.1	АО «Верховский МКЗ»	3,004	1,732		0,267	5,601	0,006	1,419			0,111	12,14
14.2	ООО «АГРО-АРСЕНАЛ»	4,127	0,214		0,172	10,884	0,200	2,423			0,108	18,13
14.3	ООО «Новый Город»	4,562	1,513		0,665	8,663	0,016	2,806			0,079	18,30
14.4	ООООДОТ и СОС «Орловчанка» участок №1	8,688	1,242		0,085	12,023	0,222	1,428		0,003	1,347	25,04

1	2	3	4	5	6	7	8	9	10	11	12	13
14.5	ООООДОТ и СОС «Орловчанка» участок №2	0,254	0,004		0,005	2,474	0,0001	0,351				3,09
14.6	ОООООиР в Мценском районе	9,558	0,559		0,404	41,721	0,120	8,043			1,379	61,79
14.7	Общедоступное охотничье угодье в Мценском районе участок №1	0,108	0,004		0,023	0,568	0,010	0,059				0,77
14.8	Общедоступное охотничье угодье в Мценском районе участок №2	0,304	0,132		0,003	0,384		0,060			0,046	0,93
14.9	Охраняемый природный объект «Гнездовье серой цапли»	0,189	0,002			0,001	0,0004	0,009			0,013	0,21
14.10	Памятник природы регионального значения «Участок разнотравной степи (Подмаслова Гора)»	0,002						0,00008				0,002
14.11	Памятник природы регионального значения «Участок разнотравной степи и обнажения девонских известняков»	0,042				0,0004		0,027				0,07
14.12	Лесопарковая зона Мценского лесничества Думчинского участкового лесничества	0,771	0,001			0,003	0,0001	0,145			0,009	0,93
14.13	Лесопарковая зона Мценского лесничества Мценского участкового лесничества (за исключением территории пересечения с Государственным мемориальным и природным музеем-заповедником И.С. Тургенева «Спаское-Лутовиново»)	0,366	0,00001		0,0000004	0,006		0,096			0,002	0,47

1	2	3	4	5	6	7	8	9	10	11	12	13
14.14	Лесопарковая зона Мценского лесничества Тельченского участкового лесничества	1,144	0,001		0,001	0,009	0,0002	0,055			0,004	1,21
14.15	Государственный мемориальный и природный музей-заповедник И.С. Тургенева «Спасское-Лутовиново» (с учётом пересечения с лесопарковой зоной Мценского лесничества Мценского участкового лесничества)	1,560	0,036		0,014	3,589	0,010	0,850			0,911	6,97
15	Новодеревеньковский район	7,514	0,488		1,564	68,677	0,137	13,460		0,005	1,148	92,99
15.1	НО Фонд «Живая природа»	1,430	0,299		0,212	10,142	0,017	2,510		0,005	0,191	14,81
15.2	ОООООиР в Новодеревеньковском районе	3,735	0,170		0,943	36,101	0,104	7,296			0,565	48,91
15.3	Общедоступное охотничье угодье в Новодеревеньковском районе	2,349	0,019		0,408	22,434	0,015	3,655			0,392	29,27
16	Новосильский район	11,255	1,155	0,007	1,633	45,418	0,288	9,641	0,001	0,077	0,930	70,41
16.1	ОО «Новосильское РООиР»	2,057	0,091		0,441	13,188	0,057	2,072			0,156	18,06
16.2	ООО «Агроориент»	4,095	0,664	0,007	0,582	21,939	0,081	5,405		0,075	0,495	33,34
16.3	ООО «Эльф-А»	2,649	0,392		0,605	10,278	0,149	1,837	0,001	0,002	0,278	16,19
16.4	Лесопарковая зона Новосильского лесничества Новосильского участкового лесничества	2,454	0,008		0,005	0,013	0,002	0,327			0,001	2,81
17	Орловский муниципальный округ	9,248	2,262		1,425	93,887	0,508	24,603		0,008	8,994	140,94
17.1	ООООДОТ и СОС «Орловчанка»	2,690	1,807		0,520	45,080	0,188	13,780		0,008	3,716	67,79
17.2	ОООООиР в Орловском муниципальном округе участок №1	1,611	0,310		0,685	36,655	0,186	7,633			3,015	50,10



1	2	3	4	5	6	7	8	9	10	11	12	13
17.3	ООООиР в Орловском муниципальном округе участок №2	0,001				0,103		0,025			0,009	0,14
17.4	Общедоступное охотничье угодье в Орловском муниципальном округе	0,466	0,086		0,219	12,032	0,130	2,724			2,178	17,84
17.5	Лесопарковый зеленый пояс г. Орла	1,595	0,052		0,0004	0,005		0,252			0,042	1,95
17.6	Лесопарковая зона Орловского лесничества Володарского участкового лесничества	1,389	0,0002		0,0002	0,012	0,002	0,187			0,003	1,59
17.7	Лесопарковая зона Орловского лесничества Орловского участкового лесничества	1,497	0,007			0,0004	0,001	0,002			0,029	1,54
18	Покровский район	4,813	1,316	0,016	0,661	97,739	0,358	22,169	0,003		2,495	129,57
18.1	МООиР «Столбцкое»	1,828	0,512		0,197	23,350	0,096	5,106			0,484	31,57
18.2	ООО «Лес»	0,409	0,146		0,111	4,193	0,014	1,169			0,021	6,06
18.3	Общедоступное охотничье угодье в Покровском районе	2,093	0,463	0,016	0,329	65,335	0,218	15,028	0,003		1,248	84,73
18.4	Государственный природный биологический заказник «Смирновский»	0,467	0,194		0,024	4,860	0,030	0,862			0,689	7,13
18.5	Памятник природы «Парк имени Е.С. Строева»					0,000003					0,010	0,01
18.6	Памятник природы «Святой источник Дросковского сельского поселения»	0,017			0,0004	0,0000003		0,0002			0,00003	0,02
18.7	Памятник природы «Святой источник «Каменец»					0,0004		0,004				0,004
18.8	Памятник природы «Урочище «Верочкина роща»										0,044	0,04
19	Свердловский район	5,765	0,887	0,056	2,308	69,414	0,409	10,932			1,924	91,69

1	2	3	4	5	6	7	8	9	10	11	12	13
19.1	ООО «ОХР «МТС Змиевка»	1,402	0,124	0,016	0,335	3,861	0,001	0,311			0,169	6,22
19.2	ООО «Техно Альянс»	1,458	0,436	0,012	0,988	17,976	0,068	3,512			0,287	24,74
19.3	ОООООИР в Свердловском районе	2,392	0,262	0,004	0,843	38,311	0,258	5,460			1,087	48,62
19.4	Общедоступное охотничье угодье в Свердловском районе	0,513	0,065	0,024	0,142	9,265	0,082	1,650			0,381	12,12
20	Сосковский район	6,920	1,678		0,693	32,882	0,120	11,021	0,0002		0,833	54,15
20.1	ЗООРОООООИВА	1,677	0,630		0,162	5,195	0,021	1,841			0,196	9,72
20.2	ОООООИР в Сосковском районе	4,432	0,981		0,368	18,017	0,077	6,008	0,0002		0,441	30,32
20.3	Общедоступное охотничье угодье в Сосковском районе	0,810	0,067		0,162	9,671	0,022	3,172			0,196	14,10
21	Троснянский район	6,126	0,447		0,337	48,400	0,237	13,212		0,008	2,423	71,19
21.1	ООО «АПК «Стройтрансгаз»	3,558	0,186		0,070	21,069	0,135	6,661		0,004	0,833	32,52
21.2	ОООООИР в Троснянском районе	2,568	0,260		0,267	23,201	0,096	6,117		0,003	1,292	33,81
21.3	Государственный природный биологический заказник «Троснянский»					4,130	0,007	0,434			0,298	4,87
22	Урицкий район	6,771	2,165		0,459	50,489	0,218	12,238			2,977	75,32
22.1	ОО «Урицкое РООИР»	0,679	0,218		0,074	19,858	0,072	4,542			0,738	26,18
22.2	Общедоступное охотничье угодье в Урицком районе	2,033	1,570		0,346	27,919	0,140	7,146			1,328	40,48
22.3	Природный парк «Нарышкинский» (с учётом пересечения с лесопарковой зоной Орловского лесничества Урицкого участкового лесничества)	3,994	0,377		0,040	2,711	0,006	0,540			0,442	8,11
22.4	Лесопарковая зона Орловского лесничества Урицкого участкового лесничества (за исключением территории пересечения с Природным парком «Нарышкинский»)	0,065	0,0001			0,0004		0,009			0,468	0,54
23	Хотынецкий район	1,378	1,369		0,003	14,094	0,371	5,957			0,301	23,47

1	2	3	4	5	6	7	8	9	10	11	12	13
23.1	ОООООиР в Хотынецком районе участок №1	0,387	0,801			2,154	0,006	1,522			0,021	4,89
23.2	ОООООиР в Хотынецком районе участок №2	0,311	0,460			3,844	0,003	1,480			0,045	6,14
23.3	Общедоступное охотничье угодье в Хотынецком районе	0,679	0,108		0,003	8,096	0,362	2,955			0,235	12,44
24	Шаблыкинский район	10,805	9,145	0,086	0,903	43,582	0,122	13,135	0,011		1,394	79,18
24.1	ООО «Заимка»	8,999	6,819	0,012	0,377	16,713	0,057	5,531	0,011		0,921	39,44
24.2	ОООООиР в Шаблыкинском районе	1,806	2,326	0,074	0,526	26,847	0,063	7,604			0,474	39,72
24.3	Памятник природы «Озеро Званое»						0,002		0,0001			0,002
24.4	Памятник природы регионального значения «Озеро Индовище»	0,001				0,022						0,02
25	ГО г. Орёл										1,514	1,51
25.1	Памятник природы регионального значения «Балка Непрец» (в черте ГО г. Орёл)										0,006	0,01
25.2	Лесопарковый зеленый пояс г. Орёл (в черте ГО г. Орёл)										0,804	0,80
25.3	Лесопарковая зона Орловского лесничества Володарского участкового лесничества (в черте ГО г. Орёл)										0,334	0,33
25.4	Лесопарковая зона Орловского лесничества Орловского участкового лесничества (в черте ГО г. Орёл)										0,371	0,37
26	Итого по Орловской области	193,28	52,49	0,38	21,74	1453,48	7,04	312,23	0,02	0,18	64,49	2105,33

4. Комплексная качественная оценка элементов среды обитания охотничьих ресурсов с учетом биотических, абиотических и антропогенных факторов, влияющих на распространение и жизнедеятельность охотничьих ресурсов, содержащая графический материал, отражающий ареалы обитания охотничьих ресурсов и площади указанных элементов среды обитания, пригодных для обитания охотничьих ресурсов Орловской области

#### 4.1. Методологические положения комплексной качественной оценки (бонитировки) элементов среды обитания охотничьих ресурсов

Комплексная качественная оценка элементов среды обитания охотничьих ресурсов (бонитировка) – обобщенная оценка качества условий обитания какого-либо одного вида охотничьего ресурса на определенной территории. Оценка бонитируемых территорий проведена на основе набора элементов среды обитания охотничьих ресурсов и разделения их на пригодные и непригодные для обитания каждого вида охотничьего ресурса. Бонитировка проведена в отношении охотничьих угодий, свойственных для обитания конкретного вида. Охотничьи угодья подразделены на три основных категории: хорошие, средние и плохие.

Хорошие угодья – основные станции обитания определенного вида. Они отличаются высокими защитными свойствами, имеют обильную, разнообразную и устойчивую по годам кормовую базу. Даже в неблагоприятные годы в хороших угодьях сохраняются условия для обитания вида. Плотность населения животных в них, как правило, более высокая, чем в угодьях других категорий.

Плохие угодья характеризуются противоположными свойствами. Они малокормны, не имеют убежищ и укрытий. Эти станции малосвойственны виду охотничьих ресурсов, отличаются невысокой плотностью населения животных или посещаются случайно. Их значение несколько возрастает в урожайные годы на те или иные виды кормов. Угодья этой категории не имеют существенного значения для популяции. Биотехнические мероприятия здесь малоэффективны. Лишь коренная мелиорация может существенно улучшить качество таких угодий.

Средние угодья по всем показателям занимают промежуточное положение. Кормовая база в них более однообразна по видовому составу, чем в хороших угодьях, урожаи кормов более редкие и не столь значительные по размеру, защитные условия удовлетворительные. Плотность заселения неравномерна по годам и не очень высока. При биотехническом вмешательстве, направленном на уменьшение или смягчение отрицательных факторов, численность животных может быть значительно повышена. Угодья этой категории, особенно если они занимают большую площадь, служат основным объектом охотхозяйственной деятельности и резервом для повышения производительности.

Выделенные при инвентаризации элементы среды обитания охотничьих ресурсов распределены по указанным категориям качества угодий. На основе

значения площади каждого из элементов среды обитания охотничьих ресурсов в разрезе муниципальных образований определена общая площадь свойственных угодий для данного вида охотничьих ресурсов, отнесенных к той или иной категории качества.

#### Определение бонитета по средневзвешенному показателю качества угодий

№	Класс бонитета	Оценка угодий	Средневзвешенный показатель качества угодий
1	I	хорошие	200 и более
2	II	выше среднего	200–130
3	III	средние	130–70
4	IV	ниже среднего	70–30
5	V	плохие	30 и менее

При проведении качественной оценки элементов среды обитания охотничьих ресурсов принят во внимание следующий перечень видов охотничьих ресурсов, имеющих на территории Орловской области наиболее важное охотхозяйственное значение:

- 1) кабан;
- 2) косуля европейская;
- 3) лось;
- 4) олень благородный;
- 5) барсук;
- 6) бобр;
- 7) заяц-русак;
- 8) лисица;
- 9) волк;
- 10) водоплавающая дичь.

#### 4.2. Биотические, абиотические и антропогенные факторы, влияющие на распространение и жизнедеятельность охотничьих ресурсов в условиях Орловской области

Естественная пригодность среды обитания охотничьих ресурсов определяется: климатом территории (климат определяет размещение охотничьих ресурсов по территории в соответствии с биологическими особенностями вида); типичностью стадий обитания (например, лесные виды охотничьих ресурсов не могут адаптироваться к жизни вне леса); обеспеченностью территорией (охотничьи ресурсы не могут обитать там, где площадь пригодных для них угодий недостаточна).

Возможность обитания охотничьих ресурсов определяется не только естественной пригодностью и качеством среды обитания. В каждом местообитании дополнительно действует ряд факторов, влияющих на жизнедеятельность охотничьих ресурсов.

Климатические, биологические и, в особенности, антропогенные факторы в условиях Орловской области для некоторых видов охотничьих ресурсов выходят по значимости на первое место, имея большее значение, чем качество угодий. Такое влияние учтено через изменение качества угодий. Влияние таких факторов на бонитет местообитания охотничьих ресурсов представлено в таблице «Характеристика факторов воздействия окружающей среды на качество среды обитания охотничьих ресурсов в условиях Орловской области».

При оценке качества местообитаний учитывались географические, орографические, климатические факторы, которые определяют состав растительности, высоту снежного покрова, количество осадков (подробное описание абиотических факторов приведено в разделе «Физико-географическое описание территории Орловской области» Схемы).

Анализ воздействия антропогенных факторов на охотничьи ресурсы приведен в разделе «Описание характера и интенсивности антропогенного воздействия на охотничьи ресурсы и среду их обитания в Орловской области» Схемы.

Из биотических факторов учитывалось влияние на степень пригодности территории для обитания определенного вида охотничьих ресурсов хищников и конкурентов, болезней и паразитов.

Действие отрицательных факторов на разные охотничьи ресурсы неодинаково и зависит от того, насколько интенсивно они проявляются. Для каждого вида охотничьего ресурса может быть выделен основной фактор, резко ухудшающий условия обитания и вызывающий сокращение численности, а, следовательно, препятствующий ведению хозяйства на него. Некоторые факторы служат основанием для снижения бонитета оцениваемой территории.

Для кабана факторами, лимитирующими численность, является глубокоснежье свыше 40–50 см, промерзание почв и повышенное преследование человеком. Фактором, лимитирующим численность косули европейской, является глубокоснежье свыше 30–40 см. Факторами, лимитирующими численность лося, является глубокоснежье свыше 70–80 см, насты, затяжные ледоставы, браконьерство. Для оленя благородного факторами, лимитирующими численность, является глубокоснежье свыше 40–50 см, браконьерство. Наиболее всего на численность барсука влияют браконьерские методы ведения промысла зверя (разрушение нор, использование капканов и петель). На численность бобра больше всего влияют резкие отклонения водного режима. На численность зайца-русака больше всего влияет глубокоснежье свыше 20 см и сплошная распашка открытых угодий. Крайне негативно на численность вида сказываются весенние палы травы, во время которых погибает значительное количество зайчат. Зайчата также гибнут при сельхозработах на полях, негативно сказывается применение гербицидов на полях озимых культур. Лимитирующим численность лисицы является фактор наличие условий норения в открытых угодьях. Также значительное влияние оказывает недостаточность и неполноценность питания. Распашка естественных угодий приводит к снижению численности волка.

Также на численность волка влияют неблагоприятные кормовые условия в зимний период и отсутствие выводковых стаций. Факторами, лимитирующими численность водоплавающей дичи, являются весенние заморозки и дожди, осушительная мелиорация, спуск старых прудов, палы прибрежных зарослей тростника.

Необходимо отметить, что из-за негативного влияния большинства отрицательных факторов, среди которых немаловажное значение имеют антропогенные факторы, вызванные функционированием ряда отраслей хозяйственной деятельности (в большей степени сельскохозяйственной, лесохозяйственной и добывающей отраслей), влияющих на численность охотничьих ресурсов, качество среды обитания по большинству рассматриваемых видов охотничьих ресурсов в среднем соответствует III и IV классам бонитетов.

Характеристика факторов воздействия окружающей среды на качество среды обитания охотничьих ресурсов в условиях Орловской области

№	Виды охотничьих ресурсов	Кабан	Косуля европейская	Лось	Олень благородный	Заяц-русак	Лисица	Волк	Барсук	Бобр	Водоплавающая дичь	
1	2	3	4	5	6	7	8	9	10	11	12	13
1	Абиотические	высота снежного покрова	3	3	3	3	3					
2		плотность снежного покрова	2	2	2	2						
3		наст, гололедица и обледенения	2	2	2	2						
4		промерзание водоемов									3	2
5		промерзание почвы	3							2		
6		весенние паводки									3	
7		весенне-летние холодные дожди										3
8	Антропогенные	производственная деятельность	2	2	2	2	1	1	2	2	1	
9		выпас скота	2	2	2	2	2		2			
10		раннее сенокошение					3					
11		применение удобрений и гербицидов					2	2				
12		использование механизированных средств обработки земель и уборки сельскохозяйственных культур					3					
13	рубки леса и лесохозяйственные работы	2	2	2	2				2			



1	2	3	4	5	6	7	8	9	10	11	12	13	
14	Антропогенные	хозяйственное использование водных угодий									2	2	
15		доступность территории	2	2	2	2							
16		рекреационная деятельность											2
17		браконьерство	3	3	3	3					3		
18	Биотические	пресс хищников	2	2	2	2	2					2	
19		межвидовая конкуренция		1	2	2							
20		болезни и паразиты	2				2	2					2

Примечание: 3 – фактор является лимитирующим для охотничьего ресурса; 2 – фактор оказывает заметное действие, но не является лимитирующим для охотничьего ресурса; 1 – фактор оказывает не существенное влияния на охотничий ресурс.

#### 4.3. Комплексная качественная оценка (бонитировка) элементов среды обитания охотничьих ресурсов на территории Орловской области

Элементы среды обитания охотничьих ресурсов, подлежащие комплексной оценке, определены приказом Министерства природных ресурсов и экологии Российской Федерации от 31 августа 2010 года № 335 «Об утверждении порядка составления схемы размещения, использования и охраны охотничьих угодий на территории субъекта Российской Федерации, а также требований к ее составу и структуре».

Комплексная качественная оценка элементов среды обитания охотничьих ресурсов выполняется на основании анализа сведений по результатам инвентаризации и экспликации элементов среды обитания охотничьих ресурсов с учетом биотических, абиотических и антропогенных факторов, влияющих на распространение и жизнедеятельность охотничьих ресурсов.

Плотность населения животных считается оптимальной в том случае, когда наиболее полно реализуются свойства угодий, причем кормовые ресурсы их не истощаются и отсутствуют какие-либо отрицательные явления, связанные с перенаселенностью. Доведение численности животных до оптимального уровня и ее поддержание является важнейшей задачей охотничьего хозяйства.

#### Шкала оптимальных показателей численности основных охотничьих ресурсов Орловской области на 1000 га собственных угодий разных бонитетов

№	Вид охотничьих ресурсов	Значение численности	Классы бонитета охотничьих угодий, особей/1000 га				
			I	II	III	IV	V
1	Кабан	мин.-макс.	15–20	10–15	6–10	2–6	2 и менее
		сред.	18	12	8	4	1
2	Косуля европейская	мин.-макс.	80 и более	50–80	30–50	10–30	10 и менее
		сред.	100	60	40	20	5
3	Лось	мин.-макс.	10 и более	6–10	4–6	2–4	менее 2
		сред.	13	8	5	3	1
4	Олень благородный	мин.-макс.	20 и более	12–20	8–12	2–8	менее 2
		сред.	30	16	10	5	1
5	Зяец-русак	мин.-макс.	20 и более	10–20	2–10	0,5–2	0,5 и менее
		сред.	30	15	5	1	0,2
6	Волк	макс.	0,05	0,03	0,02	0,01	0,005
7	Лисица	макс.	1	0,8	0,6	0,4	0,2
8	Барсук	мин.-макс.	4 и более	3–4	2–3	1–2	0,1 и менее
		сред.	6	3,5	2,5	1,5	0,5
9	Бобр	мин.-макс.	600 и более	400–600	200–400	100–200	100 и менее
		сред.	1000	500	300	150	75
10	Водоплавающая дичь	мин.-макс.	750 и более	250–750	150–250	50–150	50 и менее
		сред.	800	500	200	100	25

Качественная оценка (бонитировка) элементов среды обитания основных охотничьих ресурсов Орловской области

№	Категории среды обитания охотничьих ресурсов	Классы среды обитания охотничьих ресурсов	Олень благородный	Кабан	Косуля европейская	Лось	Барсук	Бобр	Волк	Заяц-русак	Лисица	Водоплавающая дичь
1	2	3	4	5	6	7	8	9	10	11	12	13
1.1	Леса (территории, покрытые кронами древесной и древесно-кустарниковой растительности более чем на 20 % площади и с высотой растений более 5 м)	Хвойные вечнозеленые (хвойных вечнозеленых пород более 80 %)	средние**/ плохие	средние**/ плохие	средние**/ плохие	средние**/ плохие	хорошие***/ плохие	хорошие***	хорошие	средние**	хорошие**/ средние	не свойственные
1.2		Хвойные листопадные (хвойных листопадных пород более 80 %)	средние**/ плохие	средние**/ плохие	средние**/ плохие	средние**/ плохие	хорошие***/ плохие	хорошие***	хорошие	средние**	хорошие**/ средние	не свойственные
1.3		Мелколиственные (мелколиственных пород более 80 %)	средние	средние**/ плохие	средние	средние	хорошие***/ средние	хорошие***	хорошие	средние**	хорошие**/ средние	не свойственные
1.4		Широколиственные (широколиственных пород более 30 %)	хорошие**/ средние	хорошие	хорошие**/ средние	хорошие**/ средние	хорошие***/ средние	хорошие***	хорошие	средние**	хорошие**/ средние	не свойственные
1.5		Смешанные с преобладанием хвойных пород (хвойных пород 60–80 %)	средние**/ плохие	хорошие**/ средние	средние**/ плохие	средние**/ плохие	хорошие***/ плохие	хорошие***	хорошие	средние**	хорошие**/ средние	не свойственные
1.6		Смешанные с преобладанием мелколиственных пород (мелколиственных пород 60–80 %)	средние	хорошие**/ средние	средние	средние	хорошие***/ средние	хорошие***	хорошие	средние**	хорошие**/ средние	не свойственные
1.7		Смешанные с присутствием широколиственных пород (широколиственных пород менее 30 %)	хорошие**/ средние	хорошие	хорошие**/ средние	хорошие**/ средние	хорошие***/ средние	хорошие***	хорошие	средние**	хорошие**/ средние	не свойственные
1.8		Искусственно созданные (кроме посадок на месте вырубок)	не свойственные	плохие	не свойственные	не свойственные	средние***/ плохие	не свойственные	средние	средние**	хорошие**/ средние	не свойственные
2.1	Молодняки и кустарники (территории, покрытые кронами древесной и древесно-кустарниковой растительности более чем на 20 % площади и с высотой растений до 5 м)	Вырубки и зарастающие поля	средние	хорошие	хорошие	средние	средние***/ плохие	не свойственные	хорошие	средние**	хорошие**/ средние	не свойственные
2.2		Вечнозеленые кустарники, в т.ч. высокогорные	средние	хорошие	средние*	средние	средние***/ плохие	не свойственные	средние	средние**	средние**	не свойственные
2.3		Листоветные кустарники	средние	хорошие	средние*	средние	средние***/ плохие	не свойственные	средние	средние**	средние**	не свойственные
3.1	Болота (территории, постоянно или большую часть года избыточно насыщенные водой и покрытые специфической гидрофитной растительностью)	Верховые	не свойственные	средние*	не свойственные	не свойственные	средние*	не свойственные	средние	не свойственные	средние	не свойственные
3.2		Травяные	не свойственные	хорошие*	не свойственные	не свойственные	средние*	плохие***	средние	хорошие	хорошие	хорошие***

1	2	3	4	5	6	7	8	9	10	11	12	13
4.1	Лугово-степные комплексы (территории, занятые многолетней мезофитной и ксерофитной травянистой растительностью)	Луга	плохие*	хорошие*	плохие*	плохие*	средние*	не свойственные	хорошие	хорошие	хорошие	не свойственные
5.1	Сельхозугодья (территории, вовлеченные в сельскохозяйственный оборот – пашни (в т.ч. заливные), залежи, сенокосы)	Пашни	не свойственные	средние*	не свойственные	не свойственные	средние*	не свойственные	средние	средние*	средние	не свойственные
5.2		Луга сельскохозяйственного назначения (сенокосы и пастбища)	не свойственные	хорошие*	не свойственные	не свойственные	средние*	не свойственные	средние	хорошие*	хорошие	не свойственные
5.3		Многолетние насаждения	не свойственные	средние*	не свойственные	не свойственные	не свойственные	не свойственные	средние	средние*	средние	не свойственные
5.4		Заливные пашни	не свойственные	средние*	не свойственные	не свойственные	не свойственные	не свойственные	средние	средние*	средние	не свойственные
6.1	Внутренние водные объекты (все акватории водотоков (рек, ручьев, мелиоративных каналов), озер, прудов и водохранилищ)	Водотоки	не свойственные	не свойственные	не свойственные	не свойственные	не свойственные	хорошие	не свойственные	не свойственные	не свойственные	средние
6.2		Водохранилища	не свойственные	не свойственные	не свойственные	не свойственные	не свойственные	средние	не свойственные	не свойственные	не свойственные	хорошие
6.3		Озера, пруды	не свойственные	не свойственные	не свойственные	не свойственные	не свойственные	средние	не свойственные	не свойственные	не свойственные	хорошие
7.1	Пойменные комплексы (территории, затопляемые в период половодья водотоков, находящиеся между среднестатистическим минимальным и максимальным урезами воды, в том числе покрытые древесно-кустарниковой растительностью)	С преобладанием леса (лес более 80 %)	хорошие**/средние	хорошие	хорошие**/средние	хорошие**/средние	хорошие	хорошие***	хорошие	средние**	хорошие**/средние	плохие***
7.2		С преобладанием травянистой растительности (лес и кустарники до 20 %)	плохие*	хорошие	плохие*	плохие*	средние*	плохие***	хорошие	хорошие	хорошие	хорошие***
7.3		Смешанный лесной	хорошие**/средние	хорошие	хорошие**/средние	хорошие**/средние	хорошие	хорошие***	хорошие	средние**	хорошие**/средние	плохие***
7.4		Смешанный кустарниковый	средние	хорошие	средние*	средние	хорошие	средние***	хорошие	средние**	хорошие**/средние	хорошие***
8.1	Береговые комплексы (периодически затапливаемые прибрежные территории (в том числе приливно-отливные) озер, прудов, водохранилищ, морей и океанов, находящиеся между среднестатистическим минимальным и максимальным урезами воды, а также мелководные участки этих водных объектов, занятые прикрепленной надводной гидрофитной растительностью)	Береговой комплекс внутренних водных объектов	плохие*	хорошие	плохие*	плохие*	средние*	средние***	хорошие	не свойственные	средние	хорошие***

1	2	3	4	5	6	7	8	9	10	11	12	13
9.1	Преобразованные и поврежденные участки (леса, поврежденные пожарами (гари), территории ветровалов, торфоразработок, участки с нарушенным почвенным покровом в результате добычи полезных ископаемых и других техногенных воздействий)	Преобразованные и поврежденные участки (гари, торфоразработки, ветровалы)	средние	плохие	средние*	плохие	средние***/ плохие	не свойственные	средние	плохие**	средние	не свойственные
10.1	Непригодные для ведения охотничьего хозяйства (территории, занятые населенными пунктами, промышленными комплексами, рудеральные территории (свалки, кладбища))	Промышленные и рудеральные комплексы, населенные пункты	не свойственные	не свойственные	не свойственные	не свойственные	не свойственные	не свойственные	не свойственные	не свойственные	не свойственные	не свойственные

Примечание: \* – в расчет берутся 500 метров примыкающие к лесу; \*\* – в расчет берутся 500 метров от луга, поля; \*\*\* – в расчет берутся 100 метров от береговой линии гидрографии.

Комплексная качественная оценка (бонитировка) элементов среды обитания основных охотничьих ресурсов в разрезе муниципальных образований Орловской области представлена в нижеследующих таблицах. Площади свойственных угодий были получены при проведении бонитировки среды обитания охотничьих ресурсов.

Средневзвешенный бонитет определялся по формуле:

$$Cp_{\text{бонитет}} = ((S_{\text{хор}} * 250) + (S_{\text{ср}} * 100) + (S_{\text{пл}} * 15)) / S_{\text{общ}}, \text{ где}$$

$S_{\text{хор}}$  – площадь хороших угодий;

$S_{\text{ср}}$  – площадь угодий среднего бонитета;

$S_{\text{пл}}$  – площадь плохих угодий;

$S_{\text{общ}}$  – площадь всех свойственных угодий;

250, 100, 15 – продуктивность угодий, %.

## Комплексная качественная оценка (бонитировка) элементов среды обитания основных охотничьих ресурсов

№	Охотничьи ресурсы	Площадь, среды обитания (свойственные виду уголья), тыс. га	Оценка качества среды обитания						Значения средневзвешенного показателя качества уголий	Расчетный класс бонитета	Бонитет с учетом воздействия факторов окружающей среды
			хорошие		средние		плохие				
			тыс. га	%	тыс. га	%	тыс. га	%			
1	Кабан	1560,84	545,719	35	980,856	63	34,266	2	151	II	IV
2	Косуля европейская	441,75	208,531	47	89,799	20	143,426	32	143	II	IV
3	Лось	467,86	159,071	34	165,181	35	143,608	31	125	III	IV
4	Олень благородный	247,78	78,69	32	110,996	45	58,092	23	128	III	IV
5	Барсук	499,00	116,237	23	275,171	55	107,593	22	117	III	IV
6	Бобр	26,27	8,396	32	5,057	19	12,814	49	106	III	III
7	Заяц-русак	1531,17	263,980	17,24	1267,008	82,75	0,183	0,01	126	III	III
8	Лисица	2032,90	599,415	29	1433,482	71	0,000	0	144	II	II
9	Волк	333,21	138,714	42	194,493	58	0,000	0	162	II	III
10	Водоплавающая дичь	25,26	17,871	71	3,338	13	4,049	16	193	II	III

## Комплексная качественная оценка среды обитания кабана

№	Наименование муниципального образования	Площадь свойственных угодий, тыс. га	Оценка качества среды обитания, тыс. га			Бонитет с учетом воздействия факторов окружающей среды	Значение численности, особей/1000 га		
			хорошие	средние	плохие		мин.	сред.	макс.
1	Болховский район	82,36	32,805	47,528	2,025	IV	165	329	494
2	Верховский район	62,46	19,611	41,086	1,759	IV	125	250	375
3	Глазуновский район	37,86	10,510	26,637	0,710	IV	76	151	227
4	Дмитровский район	103,25	51,962	50,207	1,085	V	52	103	207
5	Должанский район	58,88	10,110	47,693	1,076	V	29	59	118
6	Залегощенский район	82,58	29,954	50,583	2,039	IV	165	330	495
7	Знаменский район	19,46	6,193	13,122	0,149	IV	39	78	117
8	Колпнянский район	67,07	19,475	46,649	0,946	V	34	67	134
9	Корсаковский район	54,23	19,081	34,002	1,144	IV	108	217	325
10	Краснозоренский район	41,69	11,738	29,453	0,497	IV	83	167	250
11	Кромской район	62,72	19,252	41,420	2,050	V	31	63	125
12	Ливенский район	124,26	30,946	89,605	3,709	V	62	124	249
13	Малоархангельский район	32,79	11,953	20,496	0,339	V	16	33	66
14	Мценский район	133,63	54,840	76,828	1,960	V	67	134	267
15	Новодеревеньковский район	67,68	21,499	44,384	1,799	IV	135	271	406
16	Новосильский район	58,45	22,442	35,052	0,951	IV	117	234	351
17	Орловский муниципальный округ	88,86	33,831	52,845	2,180	V	44	89	178
18	Покровский район	85,40	27,056	56,716	1,629	IV	171	342	512
19	Свердловский район	70,65	16,296	52,453	1,905	V	35	71	141
20	Сосковский район	44,00	19,754	23,480	0,768	IV	88	176	264
21	Троснянский район	49,89	18,263	30,495	1,134	IV	100	200	299
22	Урицкий район	50,44	19,718	29,127	1,595	IV	101	202	303
23	Хотьнецкий район	19,21	7,903	10,659	0,651	IV	38	77	115
24	Шаблыкинский район	63,03	30,528	30,335	2,168	IV	126	252	378

## Комплексная качественная оценка среды обитания косули европейской

№	Наименование муниципального образования	Площадь собственных угодий, тыс. га	Оценка качества среды обитания, тыс. га			Бонитет с учетом воздействия факторов окружающей среды	Значение численности, особей/1000 га		
			хорошие	средние	плохие		мин.	сред.	макс.
1	Болховский район	30,25	16,856	7,702	5,690	IV	302	605	907
2	Верховский район	13,75	6,105	1,017	6,632	V	28	69	138
3	Глазуновский район	7,86	3,762	1,611	2,487	IV	79	157	236
4	Дмитровский район	53,78	27,006	15,157	11,613	IV	538	1076	1613
5	Должанский район	6,62	3,943	0,543	2,136	IV	66	132	199
6	Залогощенский район	22,92	10,330	2,687	9,899	IV	229	458	687
7	Знаменский район	4,99	1,623	1,926	1,441	V	10	25	50
8	Колпнянский район	13,61	6,541	1,148	5,921	IV	136	272	408
9	Корсаковский район	16,96	8,666	2,649	5,648	IV	170	339	509
10	Краснозоренский район	8,52	4,781	0,854	2,889	IV	85	170	256
11	Кромской район	14,69	5,740	3,054	5,897	V	29	73	147
12	Ливенский район	14,69	5,781	0,407	8,506	V	29	73	147
13	Малоархангельский район	7,16	3,613	0,725	2,822	IV	72	143	215
14	Мценский район	55,52	25,479	20,541	9,495	IV	555	1110	1665
15	Новодеревеньковский район	16,74	7,711	1,533	7,496	IV	167	335	502
16	Новосильский район	20,15	10,749	2,344	7,058	IV	202	403	605
17	Орловский муниципальный округ	25,28	10,247	3,644	11,386	V	51	126	253
18	Покровский район	16,59	6,958	2,159	7,477	V	33	83	166
19	Свердловский район	12,49	2,461	3,295	6,733	V	25	62	125
20	Сосковский район	15,16	8,613	0,782	5,764	IV	152	303	455
21	Троснянский район	13,51	6,787	2,289	4,438	IV	135	270	405
22	Урицкий район	14,10	4,931	4,282	4,885	V	28	70	141
23	Хотьнецкий район	6,68	3,994	0,716	1,970	IV	67	134	200
24	Шаблыкинский район	29,73	15,857	8,733	5,144	IV	297	595	892



## Комплексная качественная оценка среды обитания лося

№	Наименование муниципального образования	Площадь свойственных угодий, тыс. га	Оценка качества среды обитания, тыс. га			Бонитет с учетом воздействия факторов окружающей среды	Значение численности, особей/1000 га		
			хорошие	средние	плохие		мин.	сред.	макс.
1	Болховский район	32,82	7,579	19,547	5,690	IV	66	98	131
2	Верховский район	14,04	5,479	1,926	6,634	IV	28	42	56
3	Глазуновский район	8,91	3,515	2,907	2,487	III	36	45	53
4	Дмитровский район	55,95	20,471	23,862	11,613	IV	112	168	224
5	Должанский район	8,07	3,937	1,994	2,136	IV	16	24	32
6	Залегощенский район	23,15	8,997	4,248	9,904	IV	46	69	93
7	Знаменский район	5,48	0,950	3,094	1,441	IV	11	16	22
8	Колпнянский район	14,95	6,429	2,581	5,940	IV	30	45	60
9	Корсаковский район	17,06	5,627	5,786	5,648	IV	34	51	68
10	Краснозоренский район	9,24	4,535	1,784	2,922	III	37	46	55
11	Кромской район	15,14	4,236	4,988	5,918	V	8	15	30
12	Ливенский район	18,40	5,699	4,198	8,507	V	9	18	37
13	Малоархангельский район	7,66	2,693	2,149	2,822	V	4	8	15
14	Мценский район	56,14	20,393	26,252	9,497	IV	112	168	225
15	Новодеревеньковский район	16,93	7,263	2,171	7,501	IV	34	51	68
16	Новосильский район	20,31	9,598	3,577	7,135	III	81	102	122
17	Орловский муниципальный округ	25,63	8,005	6,228	11,394	V	13	26	51
18	Покровский район	19,30	5,818	6,003	7,477	IV	39	58	77
19	Свердловский район	14,71	2,237	5,741	6,733	V	7	15	29
20	Сосковский район	15,66	6,983	2,909	5,764	III	63	78	94
21	Троснянский район	15,05	6,340	4,262	4,446	III	60	75	90
22	Урицкий район	15,14	2,785	7,470	4,885	IV	30	45	61
23	Хотынецкий район	6,98	2,625	2,380	1,970	III	28	35	42
24	Шаблыкинский район	31,15	6,879	19,122	5,144	IV	62	93	125

## Комплексная качественная оценка среды обитания оленя благородного

№	Наименование муниципального образования	Площадь собственных угодий, тыс. га	Оценка качества среды обитания, тыс. га			Бонитет с учетом воздействия факторов окружающей среды	Значение численности, особей/1000 га		
			хорошие	средние	плохие		мин.	сред.	макс.
1	Болховский район	32,76	7,579	19,518	5,663	IV	66	164	262
2	Дмитровский район	55,69	20,471	23,666	11,552	IV	111	278	446
3	Знаменский район	5,48	0,950	3,094	1,441	III	44	55	66
4	Кромской район	15,14	4,236	5,009	5,897	III	121	151	182
5	Мценский район	55,67	20,393	25,783	9,495	IV	111	278	445
6	Свердловский район	14,27	2,237	5,302	6,728	III	114	143	171
7	Сосковский район	15,66	6,983	2,909	5,764	III	125	157	188
8	Троснянский район	15,05	6,340	4,270	4,438	III	120	150	181
9	Хотынецкий район	6,98	2,625	2,380	1,970	III	56	70	84
10	Шаблыкинский район	31,09	6,879	19,065	5,144	IV	62	155	249

Примечание: – комплексная качественная оценка среды обитания оленя благородного проведена для тех муниципальных образований Орловской области, в которых за период с 2011 по 2020 годы была зафиксирована численность вида.

## Комплексная качественная оценка среды обитания барсука

№	Наименование муниципального образования	Площадь свойственных угодий, тыс. га	Оценка качества среды обитания, тыс. га			Бонитет с учетом воздействия факторов окружающей среды	Значение численности, особей/1000 га		
			хорошие	средние	плохие		мин.	сред.	макс.
1	Болховский район	34,79	5,919	16,905	11,968	IV	35	52	70
2	Верховский район	15,67	3,639	9,653	2,379	III	31	39	47
3	Глазуновский район	9,62	3,122	5,520	0,977	III	19	24	29
4	Дмитровский район	56,49	20,941	18,107	17,440	IV	56	85	113
5	Должанский район	9,14	3,883	3,753	1,503	III	18	23	27
6	Залегощенский район	25,18	1,467	19,375	4,341	III	50	63	76
7	Знаменский район	5,57	1,339	3,400	0,834	III	11	14	17
8	Колпнянский район	15,96	6,751	7,659	1,546	IV	16	24	32
9	Корсаковский район	18,20	4,722	8,761	4,715	III	36	45	55
10	Краснозоренский район	9,71	3,347	5,466	0,892	III	19	24	29
11	Кромской район	17,02	3,912	9,562	3,544	IV	17	26	34
12	Ливенский район	22,11	5,600	12,263	4,250	IV	22	33	44
13	Малоархангельский район	8,00	1,692	4,942	1,368	III	16	20	24
14	Мценский район	57,67	8,267	34,836	14,569	IV	58	87	115
15	Новодеревеньковский район	18,73	3,264	12,779	2,685	III	37	47	56
16	Новосильский район	21,16	1,714	16,991	2,451	III	42	53	63
17	Орловский муниципальный округ	27,70	6,307	16,859	4,531	IV	28	42	55
18	Покровский район	20,89	7,295	10,355	3,244	III	42	52	63
19	Свердловский район	16,66	3,243	9,991	3,425	IV	17	25	33
20	Сосковский район	16,42	2,105	11,710	2,609	IV	16	25	33
21	Троснянский район	16,16	5,164	9,391	1,605	III	32	40	48
22	Урицкий район	16,67	2,870	9,371	4,434	IV	17	25	33
23	Хотынецкий район	7,62	2,902	2,704	2,013	III	15	19	23
24	Шаблыкинский район	31,86	6,770	14,820	10,270	IV	32	48	64

## Комплексная качественная оценка среды обитания бобра

№	Наименование муниципального образования	Площадь собственных угодий, тыс. га	Оценка качества среды обитания, тыс. га			Бонитет с учетом воздействия факторов окружающей среды	Значение численности, особей/1000 га		
			хорошие	средние	плохие		мин.	сред.	макс.
1	Болховский район	0,87	0,442	0,226	0,200	II	347	434	521
2	Верховский район	1,03	0,208	0,136	0,686	III	206	309	412
3	Глазуновский район	0,78	0,194	0,269	0,320	III	157	235	313
4	Дмитровский район	1,43	0,390	0,592	0,445	III	285	428	571
5	Должанский район	0,95	0,638	0,142	0,172	III	190	285	381
6	Залегощенский район	0,89	0,232	0,062	0,595	III	178	267	356
7	Знаменский район	0,44	0,095	0,071	0,270	III	87	131	174
8	Колпнянский район	1,79	0,667	0,244	0,878	IV	179	268	358
9	Корсаковский район	0,49	0,091	0,026	0,373	IV	49	73	98
10	Краснозоренский район	0,40	0,139	0,019	0,246	III	81	121	162
11	Кромской район	1,53	0,371	0,348	0,811	III	306	459	612
12	Ливенский район	2,91	1,355	0,617	0,940	III	582	873	1164
13	Малоархангельский район	0,61	0,072	0,199	0,340	III	122	183	244
14	Мценский район	1,96	1,278	0,085	0,600	II	785	981	1178
15	Новодеревеньковский район	0,74	0,139	0,059	0,546	IV	74	112	149
16	Новосильский район	1,15	0,449	0,010	0,690	III	230	345	460
17	Орловский муниципальный округ	1,72	0,431	0,320	0,968	III	344	516	688
18	Покровский район	1,67	0,366	0,305	0,995	III	333	500	666
19	Свердловский район	1,20	0,153	0,467	0,575	III	239	359	478
20	Сосковский район	0,54	0,072	0,140	0,323	IV	54	80	107
21	Троснянский район	0,98	0,110	0,286	0,583	IV	98	147	196
22	Урицкий район	1,01	0,074	0,232	0,706	IV	101	152	202
23	Хотынецкий район	0,73	0,369	0,073	0,288	II	292	364	437
24	Шаблыкинский район	0,46	0,064	0,130	0,265	III	92	138	184

## Комплексная качественная оценка среды обитания зайца-русака

№	Наименование муниципального образования	Площадь свойственных угодий, тыс. га	Оценка качества среды обитания, тыс. га			Бонитет с учетом воздействия факторов окружающей среды	Значение численности, особей/1000 га		
			хорошие	средние	плохие		мин.	сред.	макс.
1	Болховский район	78,55	8,445	70,100	0,000	III	157	393	785
2	Верховский район	62,45	13,097	49,348	0,003	III	125	312	624
3	Глазуновский район	37,88	5,159	32,725	0,000	III	76	189	379
4	Дмитровский район	92,79	11,654	81,139	0,000	III	186	464	928
5	Должанский район	58,72	4,405	54,314	0,000	IV	29	59	117
6	Залогощенский район	82,74	18,132	64,601	0,005	III	165	414	827
7	Знаменский район	19,23	3,459	15,768	0,000	III	38	96	192
8	Колпнянский район	67,05	11,224	55,809	0,019	IV	34	67	134
9	Корсаковский район	53,93	9,382	44,545	0,000	III	108	270	539
10	Краснозоренский район	41,80	5,930	35,842	0,033	III	84	209	418
11	Кромской район	62,67	12,744	49,901	0,021	III	125	313	627
12	Ливенский район	124,23	21,476	102,748	0,001	IV	62	124	248
13	Малоархангельский район	32,65	7,451	25,197	0,000	III	65	163	326
14	Мценский район	129,76	13,570	116,191	0,003	III	260	649	1298
15	Новодеревеньковский район	67,89	12,561	55,327	0,005	III	136	339	679
16	Новосильский район	58,29	10,435	47,782	0,077	III	117	291	583
17	Орловский муниципальный округ	88,02	21,736	66,276	0,008	III	176	440	880
18	Покровский район	85,35	16,627	68,726	0,000	III	171	427	854
19	Свердловский район	71,18	10,716	60,465	0,000	IV	36	71	142
20	Сосковский район	44,16	10,457	33,704	0,000	III	88	221	442
21	Троснянский район	49,71	9,197	40,502	0,008	III	99	249	497
22	Урицкий район	47,89	11,952	35,942	0,000	III	96	239	479
23	Хотынецкий район	18,88	3,424	15,452	0,000	III	38	94	189
24	Шаблыкинский район	55,35	10,745	44,604	0,000	III	111	277	553

## Комплексная качественная оценка среды обитания лисицы

№	Наименование муниципального образования	Площадь свойственных угодий, тыс. га	Оценка качества среды обитания, тыс. га			Бонитет с учетом воздействия факторов окружающей среды	Значение численности, особей/1000 га		
			хорошие	средние	плохие		мин.	сред.	макс.
1	Болховский район	90,56	33,798	56,763	0,000	II	-	-	72
2	Верховский район	93,27	22,521	70,745	0,000	III	-	-	56
3	Глазуновский район	49,97	12,701	37,268	0,000	III	-	-	30
4	Дмитровский район	113,68	49,875	63,805	0,000	II	-	-	91
5	Должанский район	78,99	10,915	68,077	0,000	III	-	-	47
6	Залогощенский район	103,91	34,286	69,622	0,000	II	-	-	83
7	Знаменский район	28,48	7,740	20,739	0,000	II	-	-	23
8	Колпнянский район	104,25	21,188	83,061	0,000	III	-	-	63
9	Корсаковский район	65,39	22,132	43,257	0,000	II	-	-	52
10	Краснозоренский район	55,85	12,882	42,973	0,000	II	-	-	45
11	Кромской район	81,46	24,333	57,129	0,000	II	-	-	65
12	Ливенский район	157,27	36,974	120,299	0,000	III	-	-	94
13	Малоархангельский район	62,86	12,911	49,947	0,000	III	-	-	38
14	Мценский район	145,41	57,705	87,704	0,000	II	-	-	116
15	Новодеревеньковский район	91,71	23,759	67,950	0,000	II	-	-	73
16	Новосильский район	69,19	24,503	44,687	0,000	II	-	-	55
17	Орловский муниципальный округ	130,03	37,687	92,343	0,000	II	-	-	104
18	Покровский район	126,72	30,414	96,303	0,000	II	-	-	101
19	Свердловский район	89,43	19,857	69,570	0,000	II	-	-	72
20	Сосковский район	53,19	21,296	31,898	0,000	II	-	-	43
21	Троснянский район	68,53	20,854	47,675	0,000	II	-	-	55
22	Урицкий район	72,28	21,624	50,657	0,000	II	-	-	58
23	Хотынецкий район	22,80	8,804	13,997	0,000	II	-	-	18
24	Шаблыкинский район	77,67	30,656	47,011	0,000	II	-	-	62

## Комплексная качественная оценка среды обитания волка

№	Наименование муниципального образования	Площадь собственных угодий, тыс. га	Оценка качества среды обитания, тыс. га			Бонитет с учетом воздействия факторов окружающей среды	Значение численности, особей/1000 га		
			хорошие	средние	плохие		мин.	сред.	макс.
1	Болховский район	90,56	33,782	56,780	0,000	III	-	-	2
2	Дмитровский район	113,70	56,911	56,788	0,000	III	-	-	2
3	Знаменский район	28,48	6,787	21,692	0,000	III	-	-	1
4	Хотынецкий район	22,80	8,062	14,738	0,000	III	-	-	0
5	Шаблыкинский район	77,67	33,172	44,495	0,000	III	-	-	2

Примечание: – комплексная качественная оценка среды обитания волка проведена для тех муниципальных образований Орловской области, в которых за период с 2011 по 2020 годы была зафиксирована численность вида.

## Комплексная качественная оценка среды обитания водоплавающей дичи

№	Наименование муниципального образования	Площадь свойственных угодий, тыс. га	Оценка качества среды обитания, тыс. га			Бонитет с учетом воздействия факторов окружающей среды	Значение численности, особей/1000 га		
			хорошие	средние	плохие		мин.	сред.	макс.
1	Болховский район	0,73	0,426	0,163	0,144	III	110	147	183
2	Верховский район	1,01	0,822	0,072	0,118	II	253	506	759
3	Глазуновский район	0,75	0,589	0,006	0,157	II	188	376	564
4	Дмитровский район	1,34	1,037	0,025	0,280	III	201	268	335
5	Должанский район	0,90	0,314	0,137	0,450	III	135	180	225
6	Залегощенский район	0,82	0,657	0,132	0,034	III	123	164	206
7	Знаменский район	0,43	0,341	0,061	0,032	II	109	217	326
8	Колпнянский район	1,77	1,122	0,181	0,470	II	443	886	1329
9	Корсаковский район	0,48	0,398	0,039	0,045	III	72	97	121
10	Краснозоренский район	0,37	0,265	0,056	0,053	II	94	187	281
11	Кромской район	1,50	1,159	0,126	0,214	III	225	300	375
12	Ливенский район	2,81	1,556	0,694	0,557	III	421	562	702
13	Малоархангельский район	0,61	0,539	0,030	0,040	III	91	122	152
14	Мценский район	1,85	0,685	0,501	0,667	IV	93	185	278
15	Новодеревеньковский район	0,70	0,605	0,078	0,022	III	106	141	176
16	Новосильский район	1,05	0,700	0,279	0,074	III	158	211	263
17	Орловский муниципальный округ	1,66	1,288	0,188	0,179	III	248	331	414
18	Покровский район	1,65	1,300	0,169	0,178	II	412	824	1236
19	Свердловский район	1,18	1,043	0,034	0,102	II	295	589	884
20	Сосковский район	0,49	0,463	0,000	0,029	III	74	99	123
21	Троснянский район	0,96	0,869	0,003	0,085	III	143	191	239
22	Урицкий район	1,00	0,938	0,032	0,027	II	249	498	747
23	Хотынецкий район	0,73	0,360	0,316	0,053	III	109	146	182
24	Шаблыкинский район	0,45	0,395	0,016	0,040	III	68	90	113



#### 4.4. Графический материал, отражающий ареалы обитания охотничьих ресурсов и площади элементов среды обитания, пригодных для обитания охотничьих ресурсов Орловской области

Ареал – естественная среда обитания каждого вида охотничьих ресурсов. Ареал вида представляет собой сочетание видовых требований с определенной суммой экологических условий на обширной территории.

Карты-схемы, отражающие ареалы обитания охотничьих ресурсов и площади элементов среды обитания, пригодных для обитания охотничьих ресурсов Орловской области, представлены в приложении 4 к Схеме.

Площадь элементов среды обитания, пригодных для обитания основных видов охотничьих ресурсов рассчитана в результате комплексной качественной оценки элементов среды обитания. Площадь среды обитания, пригодная для обитания кабана, косули европейской, лося, оленя благородного, барсука, бобра, зайца-русака, лисицы, волка, водоплавающей дичи, рассчитана путем суммирования площади среды обитания в муниципальных образования Орловской области, где распространены указанные виды охотничьих ресурсов.

#### IV. Характеристика состояния численности и размещения охотничьих ресурсов на территории Орловской области

##### 1. Сведения о численности и размещении охотничьих ресурсов


Данные о численности охотничьих ресурсов на территории Орловской области

№	Наименование охотничьего ресурса	2011	2012	2013	2014	2015	2016	2017	2018	2019	2020	Средняя
1	2	3	4	5	6	7	8	9	10	11	12	13
1	Олень благородный	314	181	178	209	207	273	234	297	516	466	288
2	Олень пятнистый	187	215	64	124	87	78	36	49	75	156	107
3	Косуля европейская	5222	4336	3686	4681	3258	4201	5364	6791	8144	11484	5717
4	Лось	567	437	582	603	632	977	975	1018	1667	1481	894
5	Кабан	3526	3306	2216	2548	785	964	673	624	1249	997	1689
6	Волк	0	0	0	1	1	3	1	2	1	6	2
7	Рысь	0	1	2	2	0	0	0	0	1	0	1
8	Лисица обыкновенная	5275	4694	2820	2111	1814	1831	1821	1559	1429	2941	2630
9	Барсук	666	1008	939	586	618	596	859	899	889	889	795
10	Заяц-беляк	150	149	184	139	374	208	209	127	209	271	202
11	Заяц-русак	8464	7147	6086	6191	5431	6012	6093	5143	5587	7178	6333
12	Белка	1175	1099	679	655	925	972	1180	1135	1523	1356	1070
13	Сурок-байбак	909	1990	2262	1752	1848	1786	1713	1575	574	574	1498
14	Ондатра	874	428	727	1058	988	899	1083	1235	961	961	921

1	2	3	4	5	6	7	8	9	10	11	12	13
15	Бобр	13442	11768	9917	6418	6003	5707	6223	5881	5829	5829	7702
16	Выдра	38	110	90	315	288	334	306	333	377	377	257
17	Норки	2	13	44	282	342	340	506	435	583	583	313
18	Собака енотовидная	330	414	439	194	392	387	407	404	440	440	385
19	Куницы	1510	1281	1081	998	816	1104	780	599	965	1606	1074
20	Лесной хорек	559	585	498	521	480	526	499	580	820	907	598

### Динамика численности основных охотничьих ресурсов

#### Кабан




#### Косуля европейская




#### Волк




**Лось**




**Олень благородный**



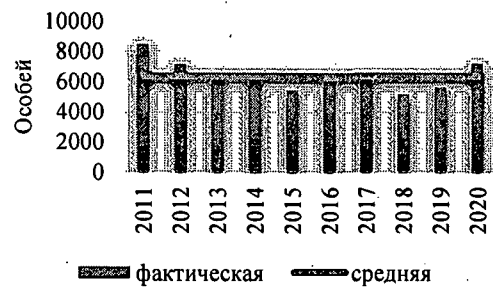
**Бобр**



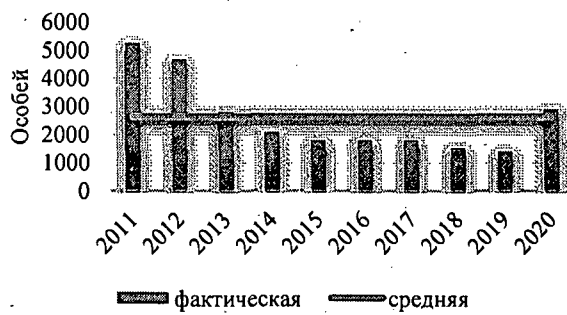
**Барсук**



**Заяц-русак**



**Лисица обыкновенная**



Данные о численности благородного оленя в разрезе муниципальных образований Орловской области

№	Наименование муниципального образования	2011	2012	2013	2014	2015	2016	2017	2018	2019	2020
1	Болховский район	25	26	20	12	43	21	14	16	29	68
2	Верховский район	0	0	0	0	0	0	0	0	0	0
3	Глазуновский район	0	0	0	0	0	0	0	0	0	0
4	Дмитровский район	128	43	59	69	85	132	88	127	169	105
5	Должанский район	0	0	0	0	0	0	0	0	0	0
6	Залегощенский район	0	0	0	0	0	0	0	0	0	0
7	Знаменский район	0	0	0	2	0	0	0	0	0	0
8	Колпнянский район	0	0	0	0	0	0	0	0	0	0
9	Корсаковский район	0	0	0	0	0	0	0	0	0	0
10	Краснозоренский район	0	0	0	0	0	0	0	0	0	0
11	Кромской район	16	42	52	27	35	48	74	85	158	81
12	Ливенский район	0	0	0	0	0	0	0	0	0	0
13	Малоархангельский район	0	0	0	0	0	0	0	0	0	0
14	Мценский район	15	7	5	4	0	0	3	0	30	75
15	Новодеревеньковский район	0	0	0	0	0	0	0	0	0	0
16	Новосильский район	0	0	0	0	0	0	0	0	0	0
17	Орловский муниципальный округ	0	0	0	0	0	0	0	0	0	0
18	Покровский район	0	0	0	0	0	16	0	0	0	0
19	Свердловский район	33	11	4	38	14	46	5	10	30	64
20	Сосковский район	34	11	5	22	0	0	37	30	45	0
21	Троснянский район	63	41	33	33	30	10	13	29	55	73
22	Урицкий район	0	0	0	1	0	0	0	0	0	0
23	Хотынецкий район	0	0	0	1	0	0	0	0	0	0
24	Шаблыкинский район	0	0	0	0	0	0	0	0	0	0
25	Итого по Орловской области	314	181	178	209	207	273	234	297	516	466

Данные о численности пятнистого оленя в разрезе муниципальных образований  
Орловской области

№	Наименование муниципального образования	2011	2012	2013	2014	2015	2016	2017	2018	2019	2020
1	Болховский район	0	0	0	35	0	0	0	0	0	0
2	Верховский район	0	0	0	0	0	0	0	0	0	0
3	Глазуновский район	0	0	0	0	0	0	0	0	0	0
4	Дмитровский район	0	0	0	0	0	0	0	0	0	0
5	Должанский район	0	0	0	0	0	0	0	0	0	0
6	Залогощенский район	0	0	0	0	0	0	0	0	0	0
7	Знаменский район	0	0	0	4	0	0	0	0	0	0
8	Колпнянский район	0	0	0	0	0	0	0	0	0	0
9	Корсаковский район	0	0	0	0	0	0	0	0	0	0
10	Краснозоренский район	0	0	0	0	0	0	0	0	0	0
11	Кромской район	0	0	0	0	0	0	0	0	0	0
12	Ливенский район	0	0	0	0	0	0	0	0	0	0
13	Малоархангельский район	0	0	0	0	0	0	0	0	0	0
14	Мценский район	19	47	26	64	41	0	0	0	7	19
15	Новодеревеньковский район	0	0	0	0	0	0	0	0	0	0
16	Новосильский район	0	0	0	0	0	0	0	0	0	0
17	Орловский муниципальный округ	0	0	0	0	0	0	0	0	0	0
18	Покровский район	0	0	0	0	0	0	0	0	7	85
19	Свердловский район	0	0	0	0	0	0	0	0	0	0
20	Сосковский район	0	0	0	0	0	0	0	0	0	0
21	Троснянский район	0	0	3	0	0	0	0	0	0	0
22	Урицкий район	168	168	35	18	46	78	36	49	61	52
23	Хотынецкий район	0	0	0	3	0	0	0	0	0	0
24	Шаблыкинский район	0	0	0	0	0	0	0	0	0	0
25	Итого по Орловской области	187	215	64	124	87	78	36	49	75	156

Данные о численности косули европейской в разрезе муниципальных образований Орловской области

№	Наименование муниципального образования	2011	2012	2013	2014	2015	2016	2017	2018	2019	2020
1	Болховский район	244	213	187	220	145	184	457	459	632	1077
2	Верховский район	99	64	59	55	95	17	118	289	254	529
3	Глазуновский район	231	278	196	155	118	179	154	124	331	613
4	Дмитровский район	407	172	211	273	416	447	531	694	760	1168
5	Должанский район	52	63	102	142	68	114	113	213	165	656
6	Залогощенский район	195	185	100	180	114	212	274	215	322	462
7	Знаменский район	0	0	23	52	12	19	51	69	55	40
8	Колпнянский район	80	95	159	268	39	142	83	118	157	329
9	Корсаковский район	362	125	88	223	193	206	206	444	687	315
10	Краснозоренский район	126	44	111	15	0	5	102	78	39	191
11	Кромской район	164	265	425	150	132	207	296	401	345	516
12	Ливенский район	258	263	142	290	137	163	183	340	398	378
13	Малоархангельский район	48	59	38	79	57	154	100	139	119	276
14	Мценский район	571	618	343	786	625	619	564	593	1111	1049
15	Новодеревеньковский район	483	244	133	201	84	174	166	162	221	397
16	Новосильский район	522	426	441	222	194	220	327	270	502	343
17	Орловский муниципальный округ	135	158	146	274	208	233	327	457	455	387
18	Покровский район	228	67	273	325	171	116	377	454	238	637
19	Свердловский район	189	304	54	150	67	14	151	180	265	337
20	Сосковский район	79	89	39	99	63	160	131	244	155	711
21	Троснянский район	234	231	239	213	163	210	331	426	384	566
22	Урицкий район	282	267	55	105	42	102	95	161	193	224
23	Хотынецкий район	28	0	17	23	15	150	3	37	79	49
24	Шаблыкинский район	205	106	105	181	100	154	224	224	277	234
25	Итого по Орловской области	5222	4336	3686	4681	3258	4201	5364	6791	8144	11484

Данные о численности лося в разрезе муниципальных образований  
Орловской области

№	Наименование муниципального образования	2011	2012	2013	2014	2015	2016	2017	2018	2019	2020
1	Болховский район	5	6	15	19	13	29	52	78	125	198
2	Верховский район	6	5	11	11	7	7	45	40	66	92
3	Глазуновский район	0	12	0	0	0	0	0	0	0	12
4	Дмитровский район	100	52	67	112	112	205	186	200	233	124
5	Должанский район	3	0	29	0	37	10	19	24	28	61
6	Залегощенский район	19	22	17	24	29	23	38	27	60	85
7	Знаменский район	0	0	0	3	1	0	1	0	26	0
8	Колпнянский район	11	11	3	11	1	0	0	7	31	58
9	Корсаковский район	40	31	38	58	65	136	99	109	216	111
10	Краснозоренский район	46	22	76	3	0	2	2	0	3	60
11	Кромской район	0	0	0	0	0	3	2	11	22	22
12	Ливенский район	0	0	0	0	0	0	0	0	0	0
13	Малоархангельский район	7	3	5	0	0	0	0	0	0	0
14	Мценский район	53	98	76	148	184	199	209	205	404	195
15	Новодеревеньковский район	42	35	38	40	42	104	59	51	83	164
16	Новосильский район	101	83	146	99	89	104	91	70	129	70
17	Орловский муниципальный округ	0	0	0	13	4	18	37	54	43	10
18	Покровский район	13	0	0	2	0	14	16	20	17	33
19	Свердловский район	3	0	-1	1	14	2	1	11	36	64
20	Сосковский район	0	0	3	0	0	26	1	0	1	22
21	Троснянский район	22	18	8	8	2	0	17	21	36	38
22	Урицкий район	35	25	7	9	7	1	9	0	7	8
23	Хотынецкий район	0	0	0	2	0	11	0	0	9	2
24	Шаблыкинский район	61	14	42	40	25	83	91	90	92	52
25	Итого по Орловской области	567	437	582	603	632	977	975	1018	1667	1481

Данные о численности кабана в разрезе муниципальных образований  
Орловской области

№	Наименование муниципального образования	2011	2012	2013	2014	2015	2016	2017	2018	2019	2020
1	Болховский район	104	89	44	110	0	11	5	0	9	28
2	Верховский район	72	77	24	67	34	10	24	27	45	60
3	Глазуновский район	0	32	27	27	14	38	0	0	0	11
4	Дмитровский район	222	198	253	205	157	69	50	73	133	196
5	Должанский район	39	56	51	64	26	17	9	13	55	45
6	Залогощенский район	96	108	54	91	6	93	26	57	118	78
7	Знаменский район	0	0	2	22	4	1	0	1	0	0
8	Колпнянский район	54	66	186	188	14	45	24	17	37	86
9	Корсаковский район	270	172	78	144	117	142	50	59	246	29
10	Краснозоренский район	118	35	48	19	12	0	16	6	5	12
11	Кромской район	45	181	141	48	23	58	83	17	25	18
12	Ливенский район	90	110	145	142	36	44	29	35	18	0
13	Малоархангельский район	67	98	36	69	16	10	17	25	10	7
14	Мценский район	374	585	267	431	1	29	40	49	110	77
15	Новодеревеньковский район	454	256	104	116	118	109	28	32	68	53
16	Новосильский район	296	322	181	167	22	31	30	34	94	44
17	Орловский муниципальный округ	172	141	89	173	88	46	51	52	53	44
18	Покровский район	240	33	113	54	11	30	78	31	35	47
19	Свердловский район	98	135	25	49	35	37	24	18	57	41
20	Сосковский район	51	34	21	38	8	22	16	8	42	13
21	Троснянский район	162	146	155	136	13	24	16	21	25	28
22	Урицкий район	215	281	45	52	3	30	23	17	19	41
23	Хотынецкий район	10	17	4	20	3	31	0	0	0	5
24	Шаблыкинский район	277	134	123	116	24	37	34	32	45	34
25	Итого по Орловской области	3526	3306	2216	2548	785	964	673	624	1249	997



Данные о численности волка в разрезе муниципальных образований  
Орловской области

№	Наименование муниципального образования	2011	2012	2013	2014	2015	2016	2017	2018	2019	2020
1	Болховский район	0	0	0	0	0	0	1	1	1	3
2	Верховский район	0	0	0	0	0	0	0	0	0	0
3	Глазуновский район	0	0	0	0	0	0	0	0	0	0
4	Дмитровский район	0	0	0	1	0	3	0	1	0	3
5	Должанский район	0	0	0	0	0	0	0	0	0	0
6	Залегощенский район	0	0	0	0	0	0	0	0	0	0
7	Знаменский район	0	0	0	0	0	0	0	0	0	0
8	Колпнянский район	0	0	0	0	0	0	0	0	0	0
9	Корсаковский район	0	0	0	0	0	0	0	0	0	0
10	Краснозоренский район	0	0	0	0	0	0	0	0	0	0
11	Кромской район	0	0	0	0	0	0	0	0	0	0
12	Ливенский район	0	0	0	0	0	0	0	0	0	0
13	Малоархангельский район	0	0	0	0	0	0	0	0	0	0
14	Мценский район	0	0	0	0	0	0	0	0	0	0
15	Новодеревеньковский район	0	0	0	0	0	0	0	0	0	0
16	Новосильский район	0	0	0	0	0	0	0	0	0	0
17	Орловский муниципальный округ	0	0	0	0	0	0	0	0	0	0
18	Покровский район	0	0	0	0	0	0	0	0	0	0
19	Свердловский район	0	0	0	0	0	0	0	0	0	0
20	Сосковский район	0	0	0	0	0	0	0	0	0	0
21	Троснянский район	0	0	0	0	0	0	0	0	0	0
22	Урицкий район	0	0	0	0	0	0	0	0	0	0
23	Хотынецкий район	0	0	0	0	0	0	0	0	0	0
24	Шаблыкинский район	0	0	0	0	1	0	0	0	0	0
25	Итого по Орловской области	0	0	0	1	1	3	1	2	1	6

Данные о численности рыси в разрезе муниципальных образований  
Орловской области

№	Наименование муниципального образования	2011	2012	2013	2014	2015	2016	2017	2018	2019	2020
1	Болховский район	0	0	0	0	0	0	0	0	0	0
2	Верховский район	0	0	0	0	0	0	0	0	0	0
3	Глазуновский район	0	0	0	0	0	0	0	0	0	0
4	Дмитровский район	0	0	0	0	0	0	0	0	0	0
5	Должанский район	0	0	0	0	0	0	0	0	0	0
6	Залегощенский район	0	0	0	0	0	0	0	0	0	0
7	Знаменский район	0	0	0	0	0	0	0	0	0	0
8	Колпнянский район	0	0	0	0	0	0	0	0	0	0
9	Корсаковский район	0	0	0	0	0	0	0	0	0	0
10	Краснозоренский район	0	0	0	0	0	0	0	0	0	0
11	Кромской район	0	0	0	0	0	0	0	0	0	0
12	Ливенский район	0	0	0	0	0	0	0	0	0	0
13	Малоархангельский район	0	0	0	0	0	0	0	0	0	0
14	Мценский район	0	1	2	2	0	0	0	0	1	0
15	Новодеревеньковский район	0	0	0	0	0	0	0	0	0	0
16	Новосильский район	0	0	0	0	0	0	0	0	0	0
17	Орловский муниципальный округ	0	0	0	0	0	0	0	0	0	0
18	Покровский район	0	0	0	0	0	0	0	0	0	0
19	Свердловский район	0	0	0	0	0	0	0	0	0	0
20	Сосковский район	0	0	0	0	0	0	0	0	0	0
21	Троснянский район	0	0	0	0	0	0	0	0	0	0
22	Урицкий район	0	0	0	0	0	0	0	0	0	0
23	Хотынецкий район	0	0	0	0	0	0	0	0	0	0
24	Шаблыкинский район	0	0	0	0	0	0	0	0	0	0
25	Итого по Орловской области	0	1	2	2	0	0	0	0	1	0

Данные о численности лисицы обыкновенной в разрезе муниципальных образований Орловской области

№	Наименование муниципального образования	2011	2012	2013	2014	2015	2016	2017	2018	2019	2020
1	Болховский район	227	165	112	130	106	72	90	98	90	155
2	Верховский район	226	145	85	99	48	2	112	81	73	84
3	Глазуновский район	296	146	81	52	37	37	36	32	44	164
4	Дмитровский район	165	267	206	162	193	162	127	117	98	337
5	Должанский район	140	132	103	87	61	53	84	65	63	65
6	Залогощенский район	170	159	159	95	87	95	64	68	86	98
7	Знаменский район	66	79	30	38	14	48	4	4	10	13
8	Колпнянский район	455	338	160	113	88	104	53	52	56	118
9	Корсаковский район	147	83	55	88	63	45	41	58	32	61
10	Краснозоренский район	154	103	125	14	2	9	19	19	29	87
11	Кромской район	373	225	114	62	85	54	78	47	78	214
12	Ливенский район	175	198	233	182	149	98	134	99	77	84
13	Малоархангельский район	95	110	87	64	48	66	42	45	46	46
14	Мценский район	321	284	172	156	163	142	118	101	103	137
15	Новодеревеньковский район	167	198	94	74	57	49	32	34	38	135
16	Новосильский район	266	232	135	81	92	54	68	64	66	165
17	Орловский муниципальный округ	478	320	109	128	118	82	99	89	73	68
18	Покровский район	227	224	294	151	172	90	156	178	98	429
19	Свердловский район	393	305	84	69	57	28	120	61	59	97
20	Сосковский район	165	196	30	29	59	108	19	29	23	92
21	Троснянский район	127	137	85	62	47	28	124	55	70	83
22	Урицкий район	115	195	81	61	11	113	128	94	57	98
23	Хотынецкий район	176	68	10	15	3	148	35	24	25	35
24	Шаблыкинский район	151	385	176	99	54	144	38	45	35	76
25	Итого по Орловской области	5275	4694	2820	2111	1814	1831	1821	1559	1429	2941

Данные о численности барсука в разрезе муниципальных образований  
Орловской области

№	Наименование муниципального образования	2011	2012	2013	2014	2015	2016	2017	2018	2019	2020
1	Болховский район	36	31	35	13	23	13	34	29	25	25
2	Верховский район	34	17	29	12	23	3	37	36	38	38
3	Глазуновский район	0	7	29	27	23	23	17	24	20	20
4	Дмитровский район	0	88	106	118	82	80	116	126	130	130
5	Должанский район	32	24	25	0	23	15	28	43	44	44
6	Залегощенский район	61	72	89	48	42	42	37	21	42	42
7	Знаменский район	8	7	0	0	13	13	28	22	22	22
8	Колпнянский район	29	78	26	32	28	29	29	23	20	20
9	Корсаковский район	30	16	24	22	28	39	43	72	56	56
10	Краснозоренский район	34	81	68	11	8	9	0	0	0	0
11	Кромской район	17	19	24	22	27	28	17	27	31	31
12	Ливенский район	124	81	62	31	36	21	31	35	33	33
13	Малоархангельский район	34	64	40	23	29	32	20	34	35	35
14	Мценский район	52	126	88	49	56	56	89	97	91	91
15	Новодеревеньковский район	30	110	25	20	23	22	41	41	41	41
16	Новосильский район	40	23	48	47	43	41	75	81	89	89
17	Орловский муниципальный округ	7	6	56	5	10	12	37	35	24	24
18	Покровский район	31	45	55	53	43	47	45	47	11	11
19	Свердловский район	0	25	0	20	0	0	5	0	13	13
20	Сосковский район	14	13	0	12	11	16	29	15	20	20
21	Троснянский район	27	15	57	5	20	27	48	38	31	31
22	Урицкий район	0	8	8	8	3	4	4	3	3	3
23	Хотынецкий район	5	9	0	0	0	0	14	13	21	21
24	Шаблыкинский район	21	43	45	8	24	24	35	37	49	49
25	Итого по Орловской области	666	1008	939	586	618	596	859	899	889	889

Данные о численности зайца-беляка в разрезе муниципальных образований  
Орловской области

№	Наименование муниципального образования	2011	2012	2013	2014	2015	2016	2017	2018	2019	2020
1	Болховский район	16	19	22	9	0	9	53	79	111	205
2	Верховский район	0	0	0	0	0	0	0	0	0	0
3	Глазуновский район	0	0	0	0	0	0	0	0	0	0
4	Дмитровский район	47	12	18	57	3	0	0	0	0	0
5	Должанский район	0	0	0	0	0	18	0	0	0	0
6	Залегощенский район	0	0	0	0	0	0	0	0	0	0
7	Знаменский район	0	0	0	3	0	0	0	0	0	0
8	Колпнянский район	0	0	0	0	0	0	0	0	0	0
9	Корсаковский район	0	0	0	0	5	0	0	0	0	0
10	Краснозоренский район	0	0	0	0	0	0	0	0	0	0
11	Кромской район	0	0	0	0	0	0	0	0	0	0
12	Ливенский район	0	0	0	0	0	0	0	0	0	0
13	Малоархангельский район	0	0	0	0	0	0	0	0	0	0
14	Мценский район	15	14	23	20	46	66	25	27	88	66
15	Новодеревеньковский район	0	0	0	0	63	0	0	0	0	0
16	Новосильский район	72	104	121	44	142	108	130	21	10	0
17	Орловский муниципальный округ	0	0	0	0	0	0	0	0	0	0
18	Покровский район	0	0	0	0	0	0	0	0	0	0
19	Свердловский район	0	0	0	0	0	0	0	0	0	0
20	Сосковский район	0	0	0	0	110	7	1	0	0	0
21	Троснянский район	0	0	0	0	0	0	0	0	0	0
22	Урицкий район	0	0	0	5	5	0	0	0	0	0
23	Хотынецкий район	0	0	0	1	0	0	0	0	0	0
24	Шаблыкинский район	0	0	0	0	0	0	0	0	0	0
25	Итого по Орловской области	150	149	184	139	374	208	209	127	209	271

Данные о численности зайца-русака в разрезе муниципальных образований  
Орловской области

№	Наименование муниципального образования	2011	2012	2013	2014	2015	2016	2017	2018	2019	2020
1	Болховский район	289	270	141	341	144	137	193	172	232	362
2	Верховский район	295	128	154	208	141	0	157	173	233	210
3	Глазуновский район	192	143	93	121	38	78	79	21	86	213
4	Дмитровский район	674	926	689	683	727	755	510	553	428	404
5	Должанский район	168	147	212	234	188	153	161	129	149	180
6	Залегощенский район	544	537	524	307	380	260	502	212	356	665
7	Знаменский район	60	62	85	106	64	41	53	35	73	53
8	Колпнянский район	474	325	267	285	144	195	160	142	191	187
9	Корсаковский район	331	181	165	310	290	405	401	349	390	221
10	Краснозоренский район	202	135	153	20	6	9	109	109	67	205
11	Кромской район	372	251	301	206	241	279	184	262	261	410
12	Ливенский район	298	273	343	341	298	301	342	287	306	425
13	Малоархангельский район	272	251	196	225	182	179	171	159	157	175
14	Мценский район	809	800	552	675	515	888	848	739	523	480
15	Новодеревеньковский район	242	236	225	223	256	359	226	215	229	306
16	Новосильский район	685	632	422	289	404	320	511	145	422	506
17	Орловский муниципальный округ	428	427	305	344	266	273	356	396	293	262
18	Покровский район	263	187	236	210	249	163	132	188	192	743
19	Свердловский район	397	251	191	291	178	178	249	177	241	234
20	Сосковский район	201	202	116	100	230	31	52	134	119	240
21	Троснянский район	119	157	144	180	198	162	201	113	186	266
22	Урицкий район	469	236	189	159	17	206	222	154	169	145
23	Хотынецкий район	342	80	131	40	20	202	75	54	68	56
24	Шаблыкинский район	338	310	252	293	255	438	199	225	216	230
25	Итого по Орловской области	8464	7147	6086	6191	5431	6012	6093	5143	5587	7178

Данные о численности белки в разрезе муниципальных образований  
Орловской области

№	Наименование муниципального образования	2011	2012	2013	2014	2015	2016	2017	2018	2019	2020
1	Болховский район	0	21	82	13	0	0	119	59	188	187
2	Верховский район	0	0	0	0	0	0	0	0	0	0
3	Глазуновский район	0	0	0	0	0	0	0	0	0	0
4	Дмитровский район	518	303	217	124	106	364	126	212	162	322
5	Должанский район	0	0	0	0	0	0	0	0	0	0
6	Залегощенский район	0	0	0	8	20	37	19	10	67	89
7	Знаменский район	0	0	0	2	5	0	0	0	11	0
8	Колпнянский район	0	0	0	0	0	0	0	0	0	0
9	Корсаковский район	112	0	14	38	61	63	88	192	341	92
10	Краснозоренский район	0	0	0	0	0	0	0	0	0	0
11	Кромской район	0	0	0	0	0	0	0	0	0	25
12	Ливенский район	0	0	0	0	0	0	0	0	0	0
13	Малоархангельский район	0	0	0	0	0	0	0	0	0	0
14	Мценский район	352	282	198	253	381	336	297	295	436	339
15	Новодеревеньковский район	77	77	0	27	37	2	18	15	31	0
16	Новосильский район	116	366	168	123	233	0	306	104	221	302
17	Орловский муниципальный округ	0	50	0	56	32	54	122	111	0	0
18	Покровский район	0	0	0	0	0	0	0	0	0	0
19	Свердловский район	0	0	0	0	50	50	0	0	0	0
20	Сосковский район	0	0	0	0	0	0	0	0	0	0
21	Троснянский район	0	0	0	0	0	0	0	0	0	0
22	Урицкий район	0	0	0	10	0	0	7	0	0	0
23	Хотынецкий район	0	0	0	1	0	0	0	26	0	0
24	Шаблыкинский район	0	0	0	0	0	66	78	111	66	0
25	Итого по Орловской области	1175	1099	679	655	925	972	1180	1135	1523	1356

Данные о численности сурка-байбака в разрезе муниципальных образований  
Орловской области

№	Наименование муниципального образования	2011	2012	2013	2014	2015	2016	2017	2018	2019	2020
1	Болховский район	15	25	0	0	0	0	0	0	0	0
2	Верховский район	27	0	0	0	0	0	0	0	0	0
3	Глазуновский район	0	0	0	0	0	0	0	0	0	0
4	Дмитровский район	96	68	56	54	60	54	92	75	80	80
5	Должанский район	39	0	0	0	51	63	0	0	0	0
6	Залегощенский район	0	0	0	0	0	0	0	0	0	0
7	Знаменский район	0	0	0	0	0	0	0	0	0	0
8	Колпнянский район	174	0	45	0	0	0	41	26	24	24
9	Корсаковский район	0	0	0	0	0	0	0	0	0	0
10	Краснозоренский район	27	106	61	0	0	0	0	0	0	0
11	Кромской район	0	0	0	0	0	0	15	16	0	0
12	Ливенский район	0	1300	1560	1320	1223	1199	1104	964	340	340
13	Малоархангельский район	96	0	35	0	60	69	21	23	24	24
14	Мценский район	0	0	0	0	0	0	0	0	0	0
15	Новодеревеньковский район	65	25	0	0	37	42	30	30	0	0
16	Новосильский район	0	0	0	0	0	0	0	0	0	0
17	Орловский муниципальный округ	0	0	10	0	0	0	0	0	0	0
18	Покровский район	288	428	438	320	350	289	335	315	18	18
19	Свердловский район	0	0	0	0	0	0	0	0	0	0
20	Сосковский район	64	10	32	34	47	58	51	107	69	69
21	Троснянский район	0	0	0	0	0	0	0	0	0	0
22	Урицкий район	0	28	0	24	20	12	24	19	19	19
23	Хотынецкий район	0	0	0	0	0	0	0	0	0	0
24	Шаблыкинский район	18	0	25	0	0	0	0	0	0	0
25	Итого по Орловской области	909	1990	2262	1752	1848	1786	1713	1575	574	574



Данные о численности ондатры в разрезе муниципальных образований  
Орловской области

№	Наименование муниципального образования	2011	2012	2013	2014	2015	2016	2017	2018	2019	2020
1	Болховский район	0	4	0	10	7	7	12	11	8	8
2	Верховский район	0	0	0	0	0	0	0	0	0	0
3	Глазуновский район	0	4	20	12	16	16	3	4	0	0
4	Дмитровский район	854	395	650	517	512	412	730	677	580	580
5	Должанский район	0	0	0	0	48	38	0	0	0	0
6	Залегощенский район	0	0	0	0	0	0	0	0	0	0
7	Знаменский район	0	0	0	0	0	0	0	0	0	0
8	Колпнянский район	0	0	0	0	0	0	0	0	0	0
9	Корсаковский район	0	0	15	0	12	11	29	0	0	0
10	Краснозоренский район	0	0	0	0	0	0	0	0	0	0
11	Кромской район	0	0	17	28	28	31	34	44	7	7
12	Ливенский район	0	0	0	0	0	0	0	0	0	0
13	Малоархангельский район	0	0	0	0	0	0	0	0	0	0
14	Мценский район	0	0	0	24	18	18	0	0	0	0
15	Новодеревеньковский район	0	0	0	0	0	0	0	25	25	25
16	Новосильский район	20	25	25	25	24	26	23	35	47	47
17	Орловский муниципальный округ	0	0	0	68	48	47	68	0	25	25
18	Покровский район	0	0	0	0	0	0	0	0	0	0
19	Свердловский район	0	0	0	0	0	0	0	0	0	0
20	Сосковский район	0	0	0	55	55	63	0	155	0	0
21	Троснянский район	0	0	0	174	168	174	128	152	136	136
22	Урицкий район	0	0	0	0	0	0	0	0	0	0
23	Хотынецкий район	0	0	0	78	44	48	44	12	13	13
24	Шаблькинский район	0	0	0	67	8	8	12	120	120	120
25	Итого по Орловской области	874	428	727	1058	988	899	1083	1235	961	961

Данные о численности бобра в разрезе муниципальных образований  
Орловской области

№	Наименование муниципального образования	2011	2012	2013	2014	2015	2016	2017	2018	2019	2020
1	Болховский район	402	364	289	233	65	64	227	187	178	178
2	Верховский район	167	138	108	196	143	98	159	221	122	122
3	Глазуновский район	912	461	465	131	64	65	80	102	127	127
4	Дмитровский район	458	620	586	494	384	392	383	414	272	272
5	Должанский район	195	83	142	253	164	145	173	185	125	125
6	Залегощенский район	185	162	212	63	903	865	127	138	135	135
7	Знаменский район	72	150	84	88	67	66	116	140	171	171
8	Колпнянский район	264	338	288	295	279	243	153	346	362	362
9	Корсаковский район	176	110	77	68	66	65	189	192	188	188
10	Краснозоренский район	576	393	458	80	26	25	26	26	33	33
11	Кромской район	1380	1196	1304	320	308	299	256	206	191	191
12	Ливенский район	638	464	397	539	383	396	257	134	206	206
13	Малоархангельский район	246	233	230	185	356	346	373	311	162	162
14	Мценский район	515	925	643	747	669	658	1307	1198	1100	1100
15	Новодеревеньковский район	315	688	231	278	162	145	136	172	163	163
16	Новосильский район	333	223	378	284	137	146	220	37	170	170
17	Орловский муниципальный округ	1400	956	1840	195	174	184	211	131	282	282
18	Покровский район	2289	2056	523	357	372	268	395	172	189	189
19	Свердловский район	520	458	244	301	245	245	280	233	176	176
20	Сосковский район	430	240	156	266	223	221	225	270	227	227
21	Троснянский район	516	385	190	389	279	256	398	484	455	455
22	Урицкий район	956	788	732	240	240	236	240	206	319	319
23	Хотынецкий район	96	64	56	168	128	131	128	147	148	148
24	Шаблыкинский район	401	273	284	248	166	148	164	229	328	328
25	Итого по Орловской области	13442	11768	9917	6418	6003	5707	6223	5881	5829	5829

Данные о численности выдры в разрезе муниципальных образований  
Орловской области

№	Наименование муниципального образования	2011	2012	2013	2014	2015	2016	2017	2018	2019	2020
1	Болховский район	0	11	0	20	18	18	42	24	13	13
2	Верховский район	0	0	0	0	0	0	17	24	12	12
3	Глазуновский район	0	6	10	5	3	3	3	5	4	4
4	Дмитровский район	8	15	23	19	14	15	25	20	33	33
5	Должанский район	0	0	0	0	0	0	13	13	13	13
6	Залогощенский район	2	2	0	0	0	0	0	0	0	0
7	Знаменский район	0	0	0	26	26	56	0	0	0	0
8	Колпнянский район	0	0	0	0	0	0	22	22	20	20
9	Корсаковский район	0	0	0	0	0	0	0	0	0	0
10	Краснозоренский район	0	0	0	0	0	0	0	0	0	0
11	Кромской район	0	0	0	8	10	11	13	16	13	13
12	Ливенский район	0	0	0	9	14	12	0	0	0	0
13	Малоархангельский район	0	0	0	0	0	0	20	16	28	28
14	Мценский район	0	0	23	76	80	78	24	16	16	16
15	Новодеревеньковский район	0	0	0	20	23	25	38	31	31	31
16	Новосильский район	28	6	34	34	32	45	12	18	26	26
17	Орловский муниципальный округ	0	0	0	6	8	9	25	36	30	30
18	Покровский район	0	70	0	0	0	0	0	0	0	0
19	Свердловский район	0	0	0	9	13	13	0	0	0	0
20	Сосковский район	0	0	0	0	0	0	0	16	61	61
21	Троснянский район	0	0	0	67	40	41	40	34	28	28
22	Урицкий район	0	0	0	4	3	4	3	3	4	4
23	Хотынецкий район	0	0	0	4	4	4	4	20	19	19
24	Шаблыкинский район	0	0	0	8	0	0	5	19	26	26
25	Итого по Орловской области	38	110	90	315	288	334	306	333	377	377

Данные о численности норок в разрезе муниципальных образований  
Орловской области

№	Наименование муниципального образования	2011	2012	2013	2014	2015	2016	2017	2018	2019	2020
1	Болховский район	0	4	0	21	44	44	151	23	49	49
2	Верховский район	0	0	0	0	0	0	17	22	12	12
3	Глазуновский район	0	1	0	4	10	11	44	15	28	28
4	Дмитровский район	0	8	7	4	5	5	46	59	150	150
5	Должанский район	0	0	0	0	0	0	17	19	12	12
6	Залогощенский район	2	0	0	0	0	0	0	0	0	0
7	Знаменский район	0	0	0	60	44	41	32	32	0	0
8	Колпнянский район	0	0	0	0	0	0	12	12	10	10
9	Корсаковский район	0	0	0	0	0	0	0	0	0	0
10	Краснозоренский район	0	0	0	0	0	0	0	0	0	0
11	Кромской район	0	0	0	0	0	0	0	0	0	0
12	Ливенский район	0	0	0	0	0	0	0	0	0	0
13	Малоархангельский район	0	0	0	0	0	0	12	16	20	20
14	Мценский район	0	0	37	193	185	186	38	36	34	34
15	Новодеревеньковский район	0	0	0	0	0	0	18	0	0	0
16	Новосильский район	0	0	0	0	15	16	0	1	23	23
17	Орловский муниципальный округ	0	0	0	0	0	0	6	52	30	30
18	Покровский район	0	0	0	0	0	0	0	0	0	0
19	Свердловский район	0	0	0	0	0	0	44	44	24	24
20	Сосковский район	0	0	0	0	0	0	0	0	41	41
21	Троснянский район	0	0	0	0	10	11	40	52	100	100
22	Урицкий район	0	0	0	0	0	0	0	0	0	0
23	Хотынецкий район	0	0	0	0	29	26	29	52	50	50
24	Шаблыкинский район	0	0	0	0	0	0	0	0	0	0
25	Итого по Орловской области	2	13	44	282	342	340	506	435	583	583

Данные о численности енотовидной собаки в разрезе муниципальных образований Орловской области

№	Наименование муниципального образования	2011	2012	2013	2014	2015	2016	2017	2018	2019	2020
1	Болховский район	17	31	31	21	51	31	60	58	77	77
2	Верховский район	40	2	6	6	0	0	9	13	8	8
3	Глазуновский район	0	0	0	0	4	4	4	4	0	0
4	Дмитровский район	27	28	45	49	70	70	81	80	83	83
5	Должанский район	19	0	0	3	0	0	7	12	17	17
6	Залогощенский район	0	0	0	0	10	11	10	10	0	0
7	Знаменский район	13	26	50	5	27	36	22	10	12	12
8	Колпнянский район	11	14	12	5	0	0	0	0	0	0
9	Корсаковский район	0	5	6	0	0	0	5	6	6	6
10	Краснозоренский район	8	4	0	0	0	0	0	0	0	0
11	Кромской район	34	17	21	3	30	31	14	29	22	22
12	Ливенский район	0	0	0	6	0	0	0	6	0	0
13	Малоархангельский район	20	15	13	8	0	0	0	0	0	0
14	Мценский район	22	23	22	28	46	47	47	49	67	67
15	Новодеревеньковский район	20	34	13	4	0	0	0	0	0	0
16	Новосильский район	0	11	18	0	19	18	19	21	26	26
17	Орловский муниципальный округ	0	60	59	5	14	16	31	25	9	9
18	Покровский район	1	0	13	0	4	6	8	8	0	0
19	Свердловский район	20	32	25	12	0	0	0	0	4	4
20	Сосковский район	0	13	8	11	13	14	0	0	0	0
21	Троснянский район	11	0	32	8	30	26	28	48	54	54
22	Урицкий район	18	9	8	0	0	0	0	0	29	29
23	Хотынецкий район	9	21	20	3	33	35	0	0	0	0
24	Шаблыкинский район	40	69	37	17	41	42	62	25	26	26
25	Итого по Орловской области	330	414	439	194	392	387	407	404	440	440

Данные о численности куниц в разрезе муниципальных образований  
Орловской области

№	Наименование муниципального образования	2011	2012	2013	2014	2015	2016	2017	2018	2019	2020
1	Болховский район	45	42	64	63	26	15	35	41	74	106
2	Верховский район	86	61	80	81	28	14	53	31	46	110
3	Глазуновский район	57	38	12	11	9	9	13	3	16	38
4	Дмитровский район	99	80	71	70	90	112	84	77	100	72
5	Должанский район	41	42	30	14	12	6	20	5	16	52
6	Залегощенский район	66	32	23	36	47	82	30	16	61	50
7	Знаменский район	39	74	10	13	2	7	4	3	47	9
8	Колпнянский район	149	150	97	100	55	184	46	12	26	76
9	Корсаковский район	39	6	11	6	8	4	9	24	49	19
10	Краснозоренский район	35	28	64	22	16	0	7	16	16	83
11	Кромской район	187	92	48	35	24	64	39	25	28	39
12	Ливенский район	18	13	38	42	9	47	37	27	45	53
13	Малоархангельский район	18	21	30	40	15	26	33	24	19	39
14	Мценский район	84	84	60	76	83	49	50	61	100	156
15	Новодеревеньковский район	65	57	48	16	20	17	25	18	22	101
16	Новосильский район	93	80	70	53	63	44	45	0	40	43
17	Орловский муниципальный округ	81	50	44	48	26	19	32	34	26	39
18	Покровский район	89	92	151	75	102	60	67	17	17	310
19	Свердловский район	43	31	11	34	14	57	16	8	34	39
20	Сосковский район	12	12	23	22	68	105	23	56	29	30
21	Троснянский район	12	27	27	18	20	1	17	15	15	15
22	Урицкий район	28	30	12	30	8	31	20	18	34	33
23	Хотынецкий район	36	0	0	7	6	30	11	8	17	12
24	Шаблыкинский район	88	139	57	86	65	121	64	60	88	82
25	Итого по Орловской области	1510	1281	1081	998	816	1104	780	599	965	1606

Данные о численности лесного хора в разрезе муниципальных образований  
Орловской области

№	Наименование муниципального образования	2011	2012	2013	2014	2015	2016	2017	2018	2019	2020
1	Болховский район	0	0	18	14	7	60	10	7	28	25
2	Верховский район	9	9	2	40	11	6	15	16	30	67
3	Глазуновский район	0	4	0	0	0	0	0	0	0	0
4	Дмитровский район	0	46	72	41	65	83	69	74	95	29
5	Должанский район	24	33	18	9	7	0	16	6	14	33
6	Залегощенский район	35	24	43	45	39	17	20	12	67	54
7	Знаменский район	70	74	0	3	5	6	0	2	22	23
8	Колпнянский район	133	92	73	53	23	0	16	30	18	31
9	Корсаковский район	27	35	14	9	14	9	13	34	80	20
10	Краснозоренский район	18	2	47	9	1	1	1	43	35	55
11	Кромской район	8	51	36	19	10	23	40	21	20	7
12	Ливенский район	20	18	32	8	14	17	9	30	3	4
13	Малоархангельский район	0	0	9	5	8	20	7	16	11	25
14	Мценский район	73	58	29	104	101	55	54	100	162	137
15	Новодеревеньковский район	4	0	0	4	18	25	26	23	35	99
16	Новосильский район	119	93	68	71	81	33	50	22	53	39
17	Орловский муниципальный округ	0	0	5	25	17	25	36	57	6	29
18	Покровский район	4	0	10	0	0	36	45	16	32	74
19	Свердловский район	0	14	0	29	18	18	0	6	6	12
20	Сосковский район	0	9	6	12	12	26	26	15	15	45
21	Троснянский район	0	8	13	14	16	19	19	15	25	0
22	Урицкий район	0	0	0	7	7	5	0	0	0	26
23	Хотынецкий район	0	0	0	0	0	10	7	7	2	6
24	Шаблыкинский район	15	15	3	0	6	32	20	28	61	67
25	Итого по Орловской области	559	585	498	521	480	526	499	580	820	907

## 2. Информация о динамике использования охотничьих ресурсов

В соответствии с указом Губернатора Орловской области от 4 марта 2021 года № 89 «Об определении видов разрешенной охоты и параметров осуществления охоты в охотничьих угодьях на территории Орловской области» в охотничьих угодьях на территории Орловской области могут осуществляться следующие виды охоты:

- 1) любительская и спортивная охота;
- 2) охота в целях осуществления научно-исследовательской деятельности, образовательной деятельности;
- 3) охота в целях регулирования численности охотничьих ресурсов;
- 4) охота в целях акклиматизации, переселения и гибридизации охотничьих ресурсов;
- 5) охота в целях содержания и разведения охотничьих ресурсов в полувольных условиях или искусственно созданной среде обитания.

Традиционными видами охот на территории области являются: охота загонном и из засады на диких копытных животных, охота с собаками и с подхода на пушных животных, весенняя охота на вальдшнепа, селезня утки и гуся, летне-осенняя охота на водоплавающую дичь.

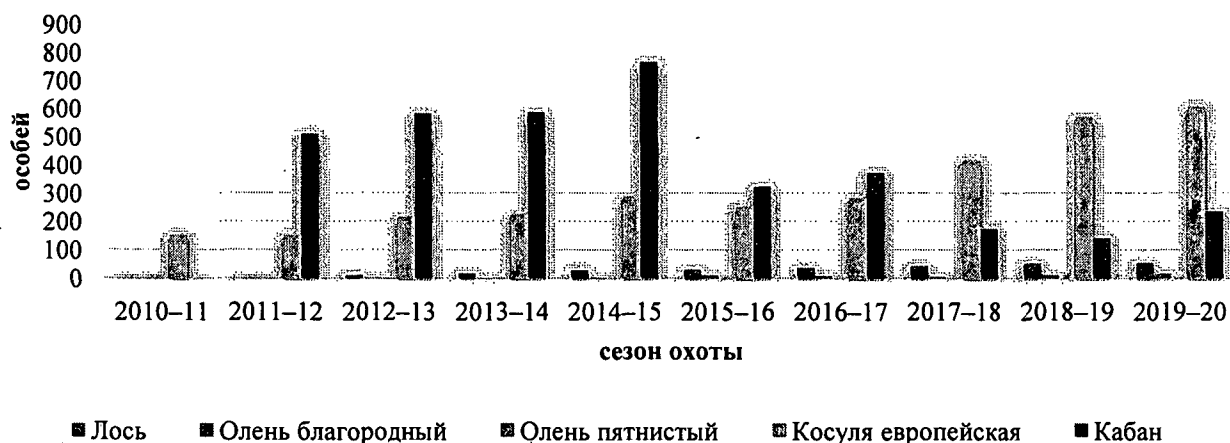
## Данные о добыче охотничьих ресурсов на территории Орловской области

№	Вид охотничьего ресурса	Сезон охоты									
		2010–11	2011–12	2012–13	2013–14	2014–15	2015–16	2016–17	2017–18	2018–19	2019–20
		всего добыто, особей									
1	2	3	4	5	6	7	8	9	10	11	12
1	Лось	0	0	14	19	31	33	39	45	54	57
2	Олень благородный	0	0	3	3	4	13	10	7	13	18
3	Олень пятнистый	0	0	2	1	0	0	0	0	0	0
4	Косуля европейская	154	154	216	226	291	255	285	420	572	611
5	Кабан	0	514	586	590	769	326	376	178	145	238
6	Белка	0	0	0	0	0	0	0	0	0	8
7	Бобр	12	12	0	0	532	533	828	731	723	544
8	Куница	15	3	0	0	44	29	83	31	42	23
9	Норка американская	0	0	0	0	0	0	0	0	0	12
10	Хорь черный (лесной)	102	83	0	0	87	101	82	125	196	88
11	Барсук	0	0	0	5	3	20	19	34	38	45
12	Енотовидная собака	79	59	0	0	88	144	71	140	130	121
13	Лисица	3982	3428	0	0	2596	2680	3122	2538	1865	1994
14	Заяц-русак	3200	2521	0	0	2270	2531	2877	2206	2857	2455
15	Волк	5	1	0	0	11	0	0	7	0	0
16	Болотно-луговая дичь	0	0	0	0	240	427	537	82	554	470
17	Боровая дичь	0	0	0	0	753	1419	1015	843	881	782
18	Водоплавающая дичь	4204	6521	5820	5760	1895	3857	5259	3341	2831	2592



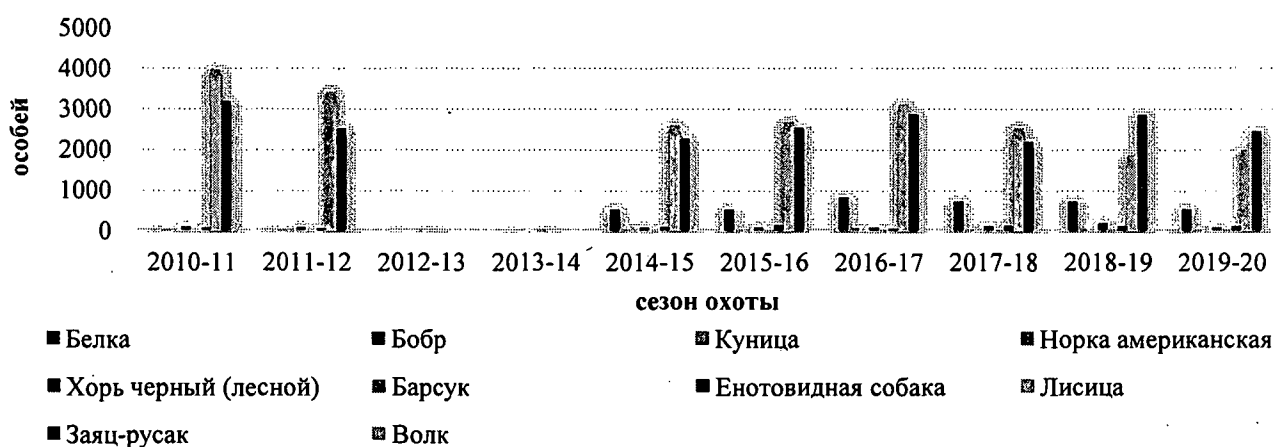
1	2	3	4	5	6	7	8	9	10	11	12
19	Степная и полевая дичь	0	711	626	616	270	200	834	715	705	487
20	Итого по Орловской области	11753	14007	7267	7220	9884	12568	15437	11443	11606	10545

### Данные по добыче копытных



Наибольший объем добычи копытных пришелся на сезон охоты в 2014–15 годах, наименьший в 2010–11 годах (154 ос.). В период 2010–12 года – добыча лося и оленей не велась. С сезона охоты 2014–15 года прекращена добыча пятнистого оленя. Средний объем добычи копытных в период с 2010 по 2020 года составил 727 ос./сезон охоты.

### Данные по добыче пушных охотничьих ресурсов



Наибольший объем добычи пушных пришелся на сезон охоты в 2010–11 годах (7395 ос.), в сезоне охоты 2012–13 годах добыча не велась. Добыча белки и американской норки не велась до сезона охоты 2019–20 года. Средний объем добычи пушных в период с 2010 по 2020 года составил 4921 ос./сезон охоты.



1	2	3	4	5	6	7	8	9	10	11	12
12	ОО «Корсаковское РООиР»	0	0	2	1	2	2	2	4	3	0
13	ОО «Краснозоренское РООиР»	0	0	1	0	0	0	0	0	0	0
14	ОО «Новосильское РООиР»	0	0	1	0	2	2	2	1	2	3
15	ОО «Урицкое РООиР»	0	0	0	0	0	0	0	0	0	0
16	ООО «Заимка»	0	0	0	2	2	1	3	6	5	4
17	ООО «Автопоток» (ООО Фирма «Лесторг»)	0	0	0	1	1	1	1	1	1	2
18	ООО «Агроориент»	0	0	2	4	4	3	4	2	2	2
19	ООО «АлекТа»	0	0	0	0	0	1	0	1	1	1
20	ООО «АПК «Стройтрансгаз»	0	0	0	0	0	0	0	1	1	2
21	ООО «База отдыха «Строитель»	0	0	0	0	0	0	0	0	0	0
22	ООО «Володино»	0	0	1	2	3	2	5	5	8	3
23	ООО «Евроспецстрой»	0	0	0	0	0	0	0	0	0	0
24	ООО «Заря»	0	0	0	0	0	0	0	0	0	0
25	ООО «Золотой Орёл»	0	0	0	0	0	0	0	0	1	0
26	ООО «ЛЕС»	0	0	0	0	0	0	0	1	2	1
27	ООО «МетКом»	0	0	0	0	0	0	0	0	0	1
28	ООО «Новый Город»	0	0	1	1	0	3	3	3	3	2
29	ООО «ОХР «МТС Змиевка»	0	0	0	0	0	0	0	0	0	1
30	ООО «Ремстройпроект в Дмитровске»	0	0	2	1	4	4	6	6	6	7
31	ООО «Сапсан»	0	0	0	0	1	1	1	3	4	2
32	ООО «Техно Альянс»	0	0	0	0	0	0	0	0	0	0
33	ООООДОТ и СОС «Орловчанка»	0	0	1	1	4	3	5	4	5	6
34	Общедоступные охотничьи угодья	0	0	0	1	0	0	0	0	0	0
35	ОООООиР	0	0	0	0	4	5	2	4	2	7
36	СПК им. Кирова	0	0	0	0	0	0	0	0	0	0
37	Итого по Орловской области	0	0	14	19	31	33	39	45	54	57

Данные по добыче благородного оленя на территории охотничьих угодий  
Орловской области

№	Наименование охотничьих угодий или иных территорий	Сезон охоты									
		20 10– 11	20 11– 12	20 12– 13	20 13– 14	20 14– 15	20 15– 16	20 16– 17	20 17– 18	20 18– 19	20 19– 20
		Всего добыто, особей									
1	АНО «Охотцентр «Орион»	0	0	0	0	0	0	0	0	0	
2	АО «Верховский МКЗ»	0	0	0	0	0	0	0	0	0	
3	ООО «Эльф-А»	0	0	0	0	0	0	0	0	0	
4	ЗООРОООООИВА	0	0	0	0	0	3	0	2	2	
5	ИП Савин Валерий Михайлович	0	0	0	0	0	0	0	0	0	
6	МОООиР «Столбецкое»	0	0	0	0	0	0	0	0	0	
7	МП «Охотник»	0	0	0	0	0	0	0	0	0	
8	МУП «Трамвайно-троллейбусное предприятие»	0	0	0	0	0	0	0	-	-	
9	НО Фонд «Живая природа»	0	0	0	0	0	0	0	0	0	
10	ООО «ОХ Ливенское»	0	0	0	0	0	0	0	0	0	
11	ОО «Глазуновское РООиР»	0	0	0	0	0	0	0	0	0	
12	ОО «Корсаковское РООиР»	0	0	0	0	0	0	0	0	0	
13	ОО «Краснозоренское РООиР»	0	0	0	0	0	0	0	0	0	
14	ОО «Новосильское РООиР»	0	0	0	0	0	0	0	0	0	
15	ОО «Урицкое РООиР»	0	0	0	0	0	0	0	0	0	
16	ООО «Заимка»	0	0	0	0	0	0	0	0	0	
17	ООО «Автопоток» (ООО Фирма «Лесторг»)	0	0	0	0	0	0	0	0	0	
18	ООО «Агроориент»	0	0	0	0	0	0	0	0	0	
19	ООО «АлекТа»	0	0	0	0	0	0	0	0	0	
20	ООО «АПК «Стройтрансгаз»	0	0	0	0	0	1	0	0	1	
21	ООО «База отдыха «Строитель»	0	0	0	0	0	0	0	0	0	
22	ООО «Володино»	0	0	0	1	1	2	2	2	3	
23	ООО «Евроспецстрой»	0	0	1	1	0	0	2	0	1	
24	ООО «Заря»	0	0	0	0	0	0	0	0	0	
25	ООО «Золотой Орёл»	0	0	0	0	0	0	0	0	1	
26	ООО «ЛЕС»	0	0	0	0	0	0	0	0	0	
27	ООО «МетКом»	0	0	0	0	0	0	0	0	0	
28	ООО «Новый Город»	0	0	0	0	0	0	0	0	0	
29	ООО «ОХР «МТС Змиевка»	0	0	0	0	0	2	2	0	0	
30	ООО «Ремстройпроект в Дмитровске»	0	0	2	1	2	3	2	1	3	
31	ООО «Сапсан»	0	0	0	0	0	0	0	1	1	
32	ООО «Техно Альянс»	0	0	0	0	0	0	0	0	0	
33	ООООДОТ и СОС «Орловчанка»	0	0	0	0	0	0	0	0	0	
34	Общедоступные охотничьи угодья	0	0	0	0	0	0	0	0	0	
35	ОООООиР	0	0	0	0	1	2	2	1	1	
36	СПК им. Кирова	0	0	0	0	0	0	0	0	0	
37	Итого по Орловской области	0	0	3	3	4	13	10	7	13	

Данные по добыче пятнистого оленя на территории охотничьих угодий  
Орловской области

№	Наименование охотничьих угодий или иных территорий	Сезон охоты									
		20 10– 11	20 11– 12	20 12– 13	20 13– 14	20 14– 15	20 15– 16	20 16– 17	20 17– 18	20 18– 19	20 19– 20
		всего добыто, особей									
1	АНО «Охотцентр «Орион»	0	0	0	0	0	0	0	0	0	
2	АО «Верховский МКЗ»	0	0	0	0	0	0	0	0	0	
3	ООО «Эльф-А»	0	0	0	0	0	0	0	0	0	
4	ЗООРОООООИВА	0	0	0	0	0	0	0	0	0	
5	ИП Савин Валерий Михайлович	0	0	0	0	0	0	0	0	0	
6	МОООиР «Столбечкое»	0	0	0	0	0	0	0	0	0	
7	МП «Охотник»	0	0	0	0	0	0	0	0	0	
8	МУП «Трамвайно-троллейбусное предприятие»	0	0	0	0	0	0	-	-	-	
9	НО Фонд «Живая природа»	0	0	0	0	0	0	0	0	0	
10	ООО «ОХ Ливенское»	0	0	0	0	0	0	0	0	0	
11	ОО «Глазуновское РООиР»	0	0	0	0	0	0	0	0	0	
12	ОО «Корсаковское РООиР»	0	0	0	0	0	0	0	0	0	
13	ОО «Краснозоренское РООиР»	0	0	0	0	0	0	0	0	0	
14	ОО «Новосильское РООиР»	0	0	0	0	0	0	0	0	0	
15	ОО «Урицкое РООиР»	0	0	0	0	0	0	0	0	0	
16	ООО «Заимка»	0	0	0	0	0	0	0	0	0	
17	ООО «Автопоток» (ООО Фирма «Лесторг»)	0	0	0	0	0	0	0	0	0	
18	ООО «Агроориент»	0	0	0	0	0	0	0	0	0	
19	ООО «АлекТа»	0	0	0	0	0	0	0	0	0	
20	ООО «АПК «Стройтрансгаз»	0	0	0	0	0	0	0	0	0	
21	ООО «База отдыха «Строитель»	0	0	0	0	0	0	0	0	0	
22	ООО «Володино»	0	0	0	0	0	0	0	0	0	
23	ООО «Евроспецстрой»	0	0	0	0	0	0	0	0	0	
24	ООО «Заря»	0	0	0	0	0	0	0	0	0	
25	ООО «Золотой Орёл»	0	0	0	0	0	0	0	0	0	
26	ООО «ЛЕС»	0	0	0	0	0	0	0	0	0	
27	ООО «МетКом»	0	0	0	0	0	0	0	0	0	
28	ООО «Новый Город»	0	0	0	0	0	0	0	0	0	
29	ООО «ОХР «МТС Змиевка»	0	0	0	0	0	0	0	0	0	
30	ООО «Ремстройпроект в Дмитровске»	0	0	0	0	0	0	0	0	0	
31	ООО «Сапсан»	0	0	0	0	0	0	0	0	0	
32	ООО «Техно Альянс»	0	0	0	0	0	0	0	0	0	
33	ООООДОТ и СОС «Орловчанка»	0	0	2	1	0	0	0	0	0	
34	Общедоступные охотничьи угодья	0	0	0	0	0	0	0	0	0	
35	ОООООиР	0	0	0	0	0	0	0	0	0	
36	СПК им. Кирова	0	0	0	0	0	0	0	0	0	
37	Итого по Орловской области	0	0	2	1	0	0	0	0	0	

Данные по добыче европейской косули на территории охотничьих угодий  
Орловской области

№	Наименование охотничьих угодий или иных территорий	Сезон охоты									
		20 10– 11	20 11– 12	20 12– 13	20 13– 14	20 14– 15	20 15– 16	20 16– 17	20 17– 18	20 18– 19	20 19– 20
		всего добыто, особей									
1	АНО «Охотцентр «Орион»	0	0	0	0	0	0	0	14	14	6
2	АО «Верховский МКЗ»	8	12	15	13	10	3	5	10	14	15
3	ООО «Эльф-А»	1	2	11	11	2	7	3	10	10	20
4	ЗООРОООООИВА	2	4	5	0	5	0	0	9	12	11
5	ИП Савин Валерий Михайлович	0	0	2	0	0	2	4	0	5	0
6	МОООиР «Столбечкое»	6	5	3	11	17	17	15	25	5	1
7	МП «Охотник»	4	6	0	0	3	0	5	9	0	8
8	МУП «Трамвайно-троллейбусное предприятие»	4	0	3	0	1	0	5	-	-	-
9	НО Фонд «Живая природа»	0	4	7	7	5	12	3	5	9	3
10	ООО «ОХ Ливенское»	4	5	6	9	6	7	6	9	8	9
11	ОО «Глазуновское РООиР»	4	14	18	20	17	17	16	15	13	15
12	ОО «Корсаковское РООиР»	9	8	6	2	10	10	13	13	15	0
13	ОО «Краснозоренское РООиР»	6	2	3	0	0	0	0	0	0	0
14	ОО «Новосильское РООиР»	0	8	3	5	7	4	3	7	11	12
15	ОО «Урицкое РООиР»	6	4	4	0	0	0	0	3	5	10
16	ООО «Заимка»	10	11	3	8	9	5	6	10	10	12
17	ООО «Автопоток» (ООО Фирма «Лесторг»)	0	0	1	7	0	4	7	9	12	5
18	ООО «Агроориент»	7	8	10	10	3	7	12	9	11	16
19	ООО «АлекТа»	0	0	0	0	0	3	2	5	10	12
20	ООО «АПК «Стройтрансгаз»	5	0	20	40	17	14	4	17	20	30
21	ООО «База отдыха «Строитель»	0	0	0	0	0	0	0	0	0	3
22	ООО «Володино»	0	0	3	3	6	12	14	25	37	25
23	ООО «Евроспецстрой»	0	3	8	24	6	6	10	15	35	30
24	ООО «Заря»	0	0	0	0	2	0	3	6	4	9
25	ООО «Золотой Орёл»	5	10	8	12	9	12	3	8	16	16
26	ООО «ЛЕС»	0	0	0	0	0	0	4	0	5	8
27	ООО «МетКом»	0	0	1	0	0	0	4	2	0	10
28	ООО «Новый Город»	1	5	5	4	4	10	9	18	25	15
29	ООО «ОХР «МТС Змиевка»	3	7	13	8	7	7	14	10	10	16
30	ООО «Ремстройпроект в Дмитровске»	14	4	14	12	19	24	22	24	30	30
31	ООО «Сапсан»	0	0	0	0	3	2	4	10	25	11
32	ООО «Техно Альянс»	0	0	0	0	0	0	0	5	5	6
33	ООООДОТ и СОС «Орловчанка»	9	12	30	11	10	10	18	41	100	92
34	Общедоступные охотничьи угодья	26	2	6	1	0	0	0	0	0	3
35	ОООООиР	19	18	8	8	113	60	71	72	91	152
36	СПК им. Кирова	1	0	0	0	0	0	0	5	5	0
37	Итого по Орловской области	154	154	216	226	291	255	285	420	572	611

Данные по добыче кабана на территории охотничьих угодий  
Орловской области

№	Наименование охотничьих угодий или иных территорий	Сезон охоты									
		20 10– 11	20 11– 12	20 12– 13	20 13– 14	20 14– 15	20 15– 16	20 16– 17	20 17– 18	20 18– 19	20 19– 20
		всего добыто, особей									
1	АНО «Охотцентр «Орион»	0	2	7	1	4	10	0	0	0	0
2	АО «Верховский МКЗ»	0	30	18	24	8	0	0	0	0	0
3	ООО «Эльф-А»	0	3	15	15	2	0	0	2	0	5
4	ЗООРОООООИВА	0	15	9	6	11	11	0	0	0	0
5	ИП Савин Валерий Михайлович	0	10	14	20	60	24	28	15	13	0
6	МОООиР «Столбцкое»	0	6	7	6	18	7	0	10	0	0
7	МП «Охотник»	0	14	5	0	0	0	4	0	1	6
8	МУП «Трамвайно-троллейбусное предприятие»	0	12	20	7	21	0	6	-	-	-
9	НО Фонд «Живая природа»	0	28	26	31	0	0	60	8	13	0
10	ООО «ОХ Ливенское»	0	7	10	9	20	2	0	0	0	0
11	ОО «Глазуновское РООиР»	0	0	14	12	22	10	11	0	0	0
12	ОО «Корсаковское РООиР»	0	14	22	12	35	30	43	6	13	9
13	ОО «Краснозоренское РООиР»	0	10	5	0	0	0	0	0	0	0
14	ОО «Новосильское РООиР»	0	13	12	11	30	2	4	1	6	17
15	ОО «Урицкое РООиР»	0	8	9	2	0	4	11	3	0	2
16	ООО «Заимка»	0	37	35	41	82	12	15	14	8	11
17	ООО «Автопоток» (ООО Фирма «Лесторг»)	0	0	3	8	10	0	4	0	4	14
18	ООО «Агроориент»	0	21	18	18	0	5	6	2	0	0
19	ООО «АлекТа»	0	0	0	0	0	0	0	0	0	0
20	ООО «АПК «Стройтрансгаз»	0	0	20	56	46	3	8	4	1	7
21	ООО «База отдыха «Строитель»	0	0	0	0	0	0	0	0	0	0
22	ООО «Володино»	0	11	17	29	48	28	7	5	14	12
23	ООО «Евроспецстрой»	0	24	26	16	20	10	31	10	4	10
24	ООО «Заря»	0	0	0	0	12	0	16	6	6	8
25	ООО «Золотой Орёл»	0	17	18	9	18	0	0	0	0	0
26	ООО «ЛЕС»	0	0	0	0	4	4	8	3	3	7
27	ООО «МетКом»	0	2	2	0	0	6	0	0	0	0
28	ООО «Новый Город»	0	8	16	14	14	0	0	0	0	7
29	ООО «ОХР «МТС Змиевка»	0	26	22	12	0	0	16	3	5	20
30	ООО «Ремстройпроект в Дмитровске»	0	25	38	55	41	60	11	6	12	39
31	ООО «Сапсан»	0	7	7	5	0	32	18	2	8	10
32	ООО «Техно Альянс»	0	0	0	0	0	0	0	0	0	0
33	ООООДОТ и СОС «Орловчанка»	0	91	90	87	124	2	28	27	5	16
34	Общедоступные охотничьи угодья	0	8	15	8	0	0	0	1	0	0
35	ОООООиР	0	59	63	74	119	64	41	50	29	38
36	СПК им. Кирова	0	6	3	2	0	0	0	0	0	0
37	Итого по Орловской области	0	514	586	590	769	326	376	178	145	238





Данные по добыче бобра на территории охотничьих угодий  
Орловской области

№	Наименование охотничьих угодий или иных территорий	Сезон охоты									
		20 10– 11	20 11– 12	20 12– 13	20 13– 14	20 14– 15	20 15– 16	20 16– 17	20 17– 18	20 18– 19	20 19– 20
		всего добыто, особей									
1	АНО «Охотцентр «Орион»	0	0	0	0	0	0	1	0	0	0
2	АО «Верховский МКЗ»	0	0	0	0	7	7	3	8	3	0
3	ООО «Эльф-А»	0	0	0	0	0	0	0	0	0	0
4	ЗООРОООООИВА	0	0	0	0	0	0	0	0	0	0
5	ИП Савин Валерий Михайлович	0	0	0	0	0	0	0	0	0	0
6	МОООиР «Столбцкое»	0	0	0	0	0	0	0	0	0	0
7	МП «Охотник»	0	0	0	0	0	0	0	0	0	0
8	МУП «Трамвайно-троллейбусное предприятие»	0	0	0	0	0	0	0	-	-	-
9	НО Фонд «Живая природа»	0	0	0	0	0	0	0	0	0	0
10	ООО «ОХ Ливенское»	0	0	0	0	0	0	0	0	0	0
11	ОО «Глазуновское РООиР»	0	2	0	0	5	5	0	0	0	0
12	ОО «Корсаковское РООиР»	0	0	0	0	0	0	0	0	0	0
13	ОО «Краснозоренское РООиР»	0	5	0	0	0	0	0	0	0	0
14	ОО «Новосильское РООиР»	1	0	0	0	0	0	0	0	0	0
15	ОО «Урицкое РООиР»	0	0	0	0	0	0	20	0	0	0
16	ООО «Заимка»	0	0	0	0	0	0	0	0	0	0
17	ООО «Автопоток» (ООО Фирма «Лесторг»)	0	0	0	0	0	0	0	0	0	0
18	ООО «Агроориент»	7	0	0	0	0	0	0	0	0	0
19	ООО «АлекТа»	0	0	0	0	0	0	0	0	0	0
20	ООО «АПК «Стройтрансгаз»	0	0	0	0	0	0	0	0	0	0
21	ООО «База отдыха «Строитель»	0	0	0	0	0	0	0	0	0	0
22	ООО «Володино»	0	0	0	0	0	0	0	0	0	0
23	ООО «Евроспецстрой»	0	0	0	0	0	0	0	0	0	0
24	ООО «Заря»	0	0	0	0	0	0	0	0	0	0
25	ООО «Золотой Орёл»	0	0	0	0	0	0	0	0	0	0
26	ООО «ЛИЕС»	0	0	0	0	0	0	0	0	0	0
27	ООО «МетКом»	0	0	0	0	0	0	0	0	0	0
28	ООО «Новый Город»	0	0	0	0	0	0	0	0	0	0
29	ООО «ОХР «МТС Змиевка»	0	0	0	0	0	0	0	0	0	0
30	ООО «Ремстройпроект в Дмитровске»	3	0	0	0	10	10	0	0	0	0
31	ООО «Сапсан»	0	0	0	0	0	0	0	0	0	0
32	ООО «Техно Альянс»	0	0	0	0	0	0	0	0	0	0
33	ООООДОТ и СОС «Орловчанка»	0	5	0	0	0	0	0	0	0	0
34	Общедоступные охотничьи угодья	0	0	0	0	9	10	6	12	28	31
35	ОООООиР	1	0	0	0	501	501	798	711	692	513
36	СПК им. Кирова	0	0	0	0	0	0	0	0	0	0
37	Итого по Орловской области	12	12	0	0	532	533	828	731	723	544

Данные по добыче куницы на территории охотничьих угодий  
Орловской области

№	Наименование охотничьих угодий или иных территорий	Сезон охоты									
		20 10– 11	20 11– 12	20 12– 13	20 13– 14	20 14– 15	20 15– 16	20 16– 17	20 17– 18	20 18– 19	20 19– 20
		всего добыто, особей									
1	АНО «Охотцентр «Орион»	0	0	0	0	0	0	0	0	0	0
2	АО «Верховский МКЗ»	0	0	0	0	4	4	7	9	8	0
3	ООО «Эльф-А»	0	0	0	0	0	0	0	0	0	0
4	ЗООРОООООИВА	0	0	0	0	0	0	0	0	0	0
5	ИП Савин Валерий Михайлович	0	0	0	0	0	0	0	0	0	0
6	МОООиР «Столбцкое»	0	0	0	0	0	0	0	0	0	0
7	МП «Охотник»	0	0	0	0	0	0	0	0	0	0
8	МУП «Трамвайно-троллейбусное предприятие»	0	0	0	0	0	0	0	-	-	-
9	НО Фонд «Живая природа»	0	0	0	0	0	0	0	0	0	0
10	ООО «ОХ Ливенское»	0	0	0	0	0	0	0	0	0	0
11	ОО «Глазуновское РООиР»	5	3	0	0	2	1	3	0	0	0
12	ОО «Корсаковское РООиР»	0	0	0	0	0	0	0	0	0	0
13	ОО «Краснозоренское РООиР»	0	0	0	0	0	0	0	0	0	0
14	ОО «Новосильское РООиР»	0	0	0	0	0	0	0	0	0	0
15	ОО «Урицкое РООиР»	0	0	0	0	0	0	0	0	0	0
16	ООО «Заимка»	0	0	0	0	0	0	0	0	0	0
17	ООО «Автопоток» (ООО Фирма «Лесторг»)	0	0	0	0	0	0	0	0	0	0
18	ООО «Агроориент»	4	0	0	0	23	4	0	0	0	0
19	ООО «АлекТа»	0	0	0	0	0	0	0	0	0	0
20	ООО «АПК «Стройтрансгаз»	0	0	0	0	0	0	0	0	0	0
21	ООО «База отдыха «Строитель»	0	0	0	0	0	7	0	0	0	0
22	ООО «Володино»	0	0	0	0	0	0	0	0	0	0
23	ООО «Евроспецстрой»	0	0	0	0	0	0	0	0	0	0
24	ООО «Заря»	0	0	0	0	0	0	0	0	0	0
25	ООО «Золотой Орёл»	0	0	0	0	0	0	0	0	0	0
26	ООО «ЛЕС»	0	0	0	0	0	0	0	0	0	0
27	ООО «МетКом»	0	0	0	0	0	0	0	0	0	3
28	ООО «Новый Город»	0	0	0	0	0	0	0	0	0	0
29	ООО «ОХР «МТС Змиевка»	0	0	0	0	0	0	0	0	0	2
30	ООО «Ремстройпроект в Дмитровске»	1	0	0	0	1	1	0	0	0	0
31	ООО «Сапсан»	0	0	0	0	0	0	0	0	0	0
32	ООО «Техно Альянс»	0	0	0	0	0	0	0	0	0	0
33	ООООДОТ и СОС «Орловчанка»	0	0	0	0	0	0	0	0	0	0
34	Общедоступные охотничьи угодья	0	0	0	0	8	0	10	0	20	4
35	ОООООиР	5	0	0	0	6	12	63	22	14	14
36	СПК им. Кирова	0	0	0	0	0	0	0	0	0	0
37	Итого по Орловской области	15	3	0	0	44	29	83	31	42	23



Данные по добыче хоря черного (лесного) на территории охотничьих угодий  
Орловской области

№	Наименование охотничьих угодий или иных территорий	Сезон охоты									
		20 10– 11	20 11– 12	20 12– 13	20 13– 14	20 14– 15	20 15– 16	20 16– 17	20 17– 18	20 18– 19	20 19– 20
		всего добыто, особей									
1	АНО «Охотцентр «Орион»	0	0	0	0	0	0	0	0	0	1
2	АО «Верховский МКЗ»	3	0	0	0	6	11	5	0	11	7
3	ООО «Эльф-А»	5	0	0	0	0	0	0	1	6	2
4	ЗООРОООООИВА	0	0	0	0	0	0	0	0	0	0
5	ИП Савин Валерий Михайлович	1	0	0	0	3	0	0	0	0	0
6	МОООиР «Столбцкое»	0	0	0	0	0	4	14	7	17	0
7	МП «Охотник»	0	0	0	0	0	0	0	0	0	0
8	МУП «Трамвайно-троллейбусное предприятие»	0	0	0	0	0	0	0	-	-	-
9	НО Фонд «Живая природа»	0	0	0	0	0	0	0	0	0	0
10	ООО «ОХ Ливенское»	0	0	0	0	0	0	0	0	0	0
11	ОО «Глазуновское РООиР»	1	0	0	0	0	0	0	0	2	2
12	ОО «Корсаковское РООиР»	10	10	0	0	0	0	7	15	17	11
13	ОО «Краснозоренское РООиР»	9	9	0	0	0	0	0	0	0	0
14	ОО «Новосильское РООиР»	0	1	0	0	0	0	0	0	0	0
15	ОО «Урицкое РООиР»	0	0	0	0	0	0	0	0	0	0
16	ООО «Заимка»	0	0	0	0	1	1	0	5	25	24
17	ООО «Автопоток» (ООО Фирма «Лесторг»)	0	0	0	0	0	0	0	0	0	0
18	ООО «Агроориент»	4	8	0	0	7	7	0	0	0	0
19	ООО «АлекТа»	0	0	0	0	0	0	0	0	0	0
20	ООО «АПК «Стройтрансгаз»	0	0	0	0	0	0	0	0	0	0
21	ООО «База отдыха «Строитель»	15	0	0	0	1	1	1	2	2	1
22	ООО «Володино»	0	1	0	0	0	0	0	0	2	2
23	ООО «Евроспецстрой»	0	0	0	0	0	0	0	0	0	0
24	ООО «Заря»	0	0	0	0	0	0	0	0	0	0
25	ООО «Золотой Орёл»	6	0	0	0	7	2	3	7	2	2
26	ООО «ЛЕС»	0	0	0	0	0	0	1	1	1	1
27	ООО «МетКом»	0	5	0	0	0	0	0	0	0	0
28	ООО «Новый Город»	0	0	0	0	0	0	0	0	0	0
29	ООО «ОХР «МТС Змиевка»	0	0	0	0	5	5	0	0	6	5
30	ООО «Ремстройпроект в Дмитровске»	0	3	0	0	0	0	0	0	8	2
31	ООО «Сапсан»	0	0	0	0	10	10	0	0	0	0
32	ООО «Техно Альянс»	0	0	0	0	0	0	0	0	0	0
33	ООООДОТ и СОС «Орловчанка»	0	0	0	0	0	0	0	0	0	0
34	Общедоступные охотничьи угодья	0	2	0	0	4	1	12	0	6	5
35	ОООООиР	48	44	0	0	43	59	39	87	91	23
36	СПК им. Кирова	0	0	0	0	0	0	0	0	0	0
37	Итого по Орловской области	102	83	0	0	87	101	82	125	196	88

Данные по добыче барсука на территории охотничьих угодий  
Орловской области

№	Наименование охотничьих угодий или иных территорий	Сезон охоты									
		20 10– 11	20 11– 12	20 12– 13	20 13– 14	20 14– 15	20 15– 16	20 16– 17	20 17– 18	20 18– 19	20 19– 20
		всего добыто, особей									
1	АНО «Охотцентр «Орион»	0	0	0	0	0	0	0	0	0	0
2	АО «Верховский МКЗ»	0	0	0	0	0	0	0	0	0	1
3	ООО «Эльф-А»	0	0	0	0	0	0	0	0	0	0
4	ЗООРОООООИВА	0	0	0	0	0	0	0	0	0	0
5	ИП Савин Валерий Михайлович	0	0	0	0	0	0	0	0	0	0
6	МОООиР «Столбцкое»	0	0	0	0	0	0	0	0	0	0
7	МП «Охотник»	0	0	0	0	0	0	0	0	0	0
8	МУП «Трамвайно-троллейбусное предприятие»	0	0	0	0	0	0	0	-	-	-
9	НО Фонд «Живая природа»	0	0	0	0	0	0	0	0	0	0
10	ООО «ОХ Ливенское»	0	0	0	0	0	0	0	0	0	0
11	ОО «Глазуновское РООиР»	0	0	0	0	0	1	0	0	0	1
12	ОО «Корсаковское РООиР»	0	0	0	0	0	0	0	0	0	0
13	ОО «Краснозоренское РООиР»	0	0	0	0	0	0	0	0	0	0
14	ОО «Новосильское РООиР»	0	0	0	0	1	0	1	1	1	2
15	ОО «Урицкое РООиР»	0	0	0	0	0	0	0	0	0	0
16	ООО «Займка»	0	0	0	0	0	0	0	0	0	0
17	ООО «Автопоток» (ООО Фирма «Лесторг»)	0	0	0	0	0	0	0	0	0	0
18	ООО «Агроориент»	0	0	0	0	0	1	2	0	4	4
19	ООО «АлекТа»	0	0	0	0	0	0	0	0	0	0
20	ООО «АПК «Стройтрансгаз»	0	0	0	0	0	0	0	0	0	1
21	ООО «База отдыха «Строитель»	0	0	0	0	0	0	0	0	0	0
22	ООО «Володино»	0	0	0	0	0	1	0	0	0	0
23	ООО «Евроспецстрой»	0	0	0	0	0	0	0	0	0	0
24	ООО «Заря»	0	0	0	0	0	0	0	0	0	0
25	ООО «Золотой Орёл»	0	0	0	0	0	0	0	0	0	1
26	ООО «ЛЕС»	0	0	0	0	0	0	0	0	0	0
27	ООО «МетКом»	0	0	0	0	0	0	0	0	0	0
28	ООО «Новый Город»	0	0	0	0	0	0	0	0	0	0
29	ООО «ОХР «МТС Змиевка»	0	0	0	0	0	0	0	0	0	0
30	ООО «Ремстройпроект в Дмитровске»	0	0	0	5	0	5	0	0	5	5
31	ООО «Сапсан»	0	0	0	0	0	0	0	0	0	0
32	ООО «Техно Альянс»	0	0	0	0	0	0	0	0	0	0
33	ООООДОТ и СОС «Орловчанка»	0	0	0	0	0	0	0	0	0	0
34	Общедоступные охотничьи угодья	0	0	0	0	0	0	0	0	0	0
35	ОООООиР	0	0	0	0	2	12	16	33	28	30
36	СПК им. Кирова	0	0	0	0	0	0	0	0	0	0
37	Итого по Орловской области	0	0	0	5	3	20	19	34	38	45

Данные по добыче енотовидной собаки на территории охотничьих угодий  
Орловской области

№	Наименование охотничьих угодий или иных территорий	Сезон охоты									
		20 10– 11	20 11– 12	20 12– 13	20 13– 14	20 14– 15	20 15– 16	20 16– 17	20 17– 18	20 18– 19	20 19– 20
		всего добыто, особей									
1	АНО «Охотцентр «Орион»	0	0	0	0	0	0	0	1	2	4
2	АО «Верховский МКЗ»	1	3	0	0	11	15	15	26	14	15
3	ООО «Эльф-А»	0	0	0	0	0	0	0	0	9	5
4	ЗООРОООООИВА	0	0	0	0	0	0	0	0	0	0
5	ИП Савин Валерий Михайлович	0	0	0	0	0	2	0	0	0	0
6	МОООиР «Столбечкое»	0	0	0	0	6	6	3	3	8	0
7	МП «Охотник»	1	0	0	0	0	0	0	0	0	0
8	МУП «Трамвайно-троллейбусное предприятие»	0	0	0	0	0	0	0	-	-	-
9	НО Фонд «Живая природа»	0	0	0	0	0	0	0	0	0	0
10	ООО «ОХ Ливенское»	0	0	0	0	0	0	0	0	0	0
11	ОО «Глазуновское РООиР»	1	0	0	0	2	3	4	3	7	5
12	ОО «Корсаковское РООиР»	2	5	0	0	0	0	0	12	0	0
13	ОО «Краснозоренское РООиР»	4	0	0	0	0	0	0	0	0	0
14	ОО «Новосильское РООиР»	0	0	0	0	0	0	0	0	0	0
15	ОО «Урицкое РООиР»	2	0	0	0	0	0	6	2	3	6
16	ООО «Заимка»	2	6	0	0	7	7	0	19	15	17
17	ООО «Автопоток» (ООО Фирма «Лесторг»)	0	0	0	0	0	0	0	0	0	0
18	ООО «Агроориент»	0	0	0	0	0	0	0	0	0	0
19	ООО «АлекТа»	0	0	0	0	0	0	0	0	0	0
20	ООО «АПК «Стройтрансгаз»	0	0	0	0	0	0	0	2	3	2
21	ООО «База отдыха «Строитель»	10	0	0	0	1	3	1	2	16	1
22	ООО «Володино»	0	0	0	0	0	0	0	0	0	10
23	ООО «Евроспецстрой»	0	0	0	0	0	2	0	1	0	1
24	ООО «Заря»	0	0	0	0	0	0	0	6	0	0
25	ООО «Золотой Орёл»	11	0	0	0	5	11	16	9	17	27
26	ООО «ЛЕС»	0	0	0	0	0	0	0	0	0	0
27	ООО «МетКом»	0	11	0	0	0	0	0	0	0	0
28	ООО «Новый Город»	0	0	0	0	0	0	0	0	0	0
29	ООО «ОХР «МТС Змиевка»	0	0	0	0	2	0	0	2	2	3
30	ООО «Ремстройпроект в Дмитровске»	2	3	0	0	5	5	0	0	8	11
31	ООО «Сапсан»	0	0	0	0	0	0	0	0	0	2
32	ООО «Техно Альянс»	0	0	0	0	0	0	0	0	0	0
33	ООООДОТ и СОС «Орловчанка»	2	7	0	0	8	4	6	2	2	0
34	Общедоступные охотничьи угодья	0	2	0	0	10	3	20	50	0	0
35	ОООООиР	39	22	0	0	31	83	0	0	24	12
36	СПК им. Кирова	2	0	0	0	0	0	0	0	0	0
37	Итого по Орловской области	79	59	0	0	88	144	71	140	130	121

Данные по добыче лисицы на территории охотничьих угодий  
Орловской области

№	Наименование охотничьих угодий или иных территорий	Сезон охоты									
		20 10– 11	20 11– 12	20 12– 13	20 13– 14	20 14– 15	20 15– 16	20 16– 17	20 17– 18	20 18– 19	20 19– 20
		всего добыто, особей									
1	АНО «Охотцентр «Орион»	0	0	0	0	0	4	7	11	8	16
2	АО «Верховский МКЗ»	46	32	0	0	31	30	39	48	26	22
3	ООО «Эльф-А»	27	20	0	0	5	15	24	11	28	19
4	ЗООРООООИВА	8	3	0	0	0	0	0	0	0	0
5	ИП Савин Валерий Михайлович	78	53	0	0	24	19	19	8	7	0
6	МОООиР «Столбцкое»	223	177	0	0	6	229	462	219	69	0
7	МП «Охотник»	129	153	0	0	0	54	0	0	5	15
8	МУП «Трамвайно-троллейбусное предприятие»	28	24	0	0	16	16	0	-	-	-
9	НО Фонд «Живая природа»	0	35	0	0	0	75	0	0	0	0
10	ООО «ОХ Ливенское»	22	38	0	0	17	27	43	32	35	37
11	ОО «Глазуновское РООиР»	123	83	0	0	193	193	162	142	117	115
12	ОО «Корсаковское РООиР»	318	157	0	0	90	80	45	71	69	33
13	ОО «Краснозоренское РООиР»	172	133	0	0	0	0	0	0	0	0
14	ОО «Новосильское РООиР»	21	19	0	0	11	16	8	14	10	5
15	ОО «Урицкое РООиР»	58	187	0	0	0	37	162	62	58	52
16	ООО «Заимка»	26	38	0	0	32	32	0	25	26	27
17	ООО «Автопоток» (ООО Фирма «Лесторг»)	0	0	0	0	7	8	8	6	5	6
18	ООО «Агроориент»	84	164	0	0	109	20	39	0	13	28
19	ООО «АлекТа»	0	0	0	0	0	0	0	0	0	0
20	ООО «АПК «Стройтрансгаз»	34	17	0	0	15	5	0	8	14	10
21	ООО «База отдыха «Строитель»	41	0	0	0	2	2	2	4	6	5
22	ООО «Володино»	0	21	0	0	14	14	0	0	22	15
23	ООО «Евроспецстрой»	0	12	0	0	0	7	11	18	11	2
24	ООО «Заря»	0	0	0	0	14	53	37	70	20	21
25	ООО «Золотой Орёл»	276	0	0	0	32	72	42	52	42	47
26	ООО «ЛЕС»	0	0	0	0	12	13	10	0	10	14
27	ООО «МетКом»	0	15	0	0	0	0	0	0	0	17
28	ООО «Новый Город»	6	0	0	0	21	8	6	11	5	12
29	ООО «ОХР «МТС Змиевка»	0	0	0	0	20	20	0	27	24	30
30	ООО «Ремстройпроект в Дмитровске»	39	58	0	0	27	27	0	0	62	36
31	ООО «Сапсан»	0	6	0	0	0	21	0	0	7	12
32	ООО «Техно Альянс»	0	0	0	0	0	0	0	30	0	0
33	ООООДОТ и СОС «Орловчанка»	26	82	0	0	55	55	38	34	15	6
34	Общедоступные охотничьи угодья	512	164	0	0	655	445	426	260	415	472
35	ОООООиР	1650	1705	0	0	1181	1079	1520	1349	732	920
36	СПК им. Кирова	35	32	0	0	7	4	12	26	4	0
37	Итого по Орловской области	3982	3428	0	0	2596	2680	3122	2538	1865	1994

Данные по добыче зайца-русака на территории охотничьих угодий  
Орловской области

№	Наименование охотничьих угодий или иных территорий	Сезон охоты									
		20 10– 11	2011– 12	20 12– 13	20 13– 14	20 14– 15	2015– 16	20 16– 17	20 17– 18	20 18– 19	20 19– 20
		всего добыто, особей									
1	АНО «Охотцентр «Орион»	0	0	0	0	0	12	11	7	11	12
2	АО «Верховский МКЗ»	43	37	0	0	27	28	37	44	35	26
3	ООО «Эльф-А»	37	20	0	0	11	11	16	13	41	39
4	ЗООРОООООИВА	8	7	0	0	5	5	5	0	5	0
5	ИП Савин Валерий Михайлович	11	19	0	0	48	18	50	7	11	0
6	МОООиР «Столбцкое»	201	138	0	0	232	353	161	201	84	0
7	МП «Охотник»	232	367	0	0	0	104	0	0	110	85
8	МУП «Трамвайно-троллейбусное предприятие»	27	35	0	0	0	17	0	-	-	-
9	НО Фонд «Живая природа»	0	23	0	0	0	42	0	0	0	0
10	ООО «ОХ Ливенское»	19	35	0	0	21	20	33	29	27	28
11	ОО «Глазуновское РООиР»	106	69	0	0	116	85	101	132	98	112
12	ОО «Корсаковское РООиР»	20	20	0	0	20	20	98	47	60	60
13	ОО«Краснозоренское РООиР»	220	93	0	0	0	0	0	0	0	0
14	ОО «Новосильское РООиР»	0	18	0	0	23	21	14	6	8	9
15	ОО «Урицкое РООиР»	104	58	0	0	0	4	23	24	62	74
16	ООО «Заимка»	44	26	0	0	17	17	0	74	70	72
17	ООО «Автопоток» (ООО Фирма «Лесторгг»)	0	0	0	0	27	22	14	17	17	16
18	ООО «Агроориент»	59	60	0	0	81	42	39	0	38	15
19	ООО «АлекТа»	0	0	0	0	0	0	7	10	0	0
20	ООО «АПК «Стройтрансгаз»	46	19	0	0	10	5	0	17	19	9
21	ООО «База отдыха «Строитель»	50	0	0	0	3	5	3	5	5	4
22	ООО «Володино»	0	20	0	0	26	26	0	0	12	20
23	ООО «Евроспецстрой»	0	6	0	0	49	15	17	18	19	11
24	ООО «Заря»	0	0	0	0	14	65	53	50	39	38
25	ООО «Золотой Орёл»	0	0	0	0	14	48	52	46	57	47
26	ООО «ЛЕС»	0	0	0	0	20	18	8	0	8	8
27	ООО «МетКом»	0	19	0	0	0	17	0	12	16	21
28	ООО «Новый Город»	0	0	0	0	18	25	39	40	20	42
29	ООО «ОХР «МТС Змиевка»	0	0	0	0	21	47	0	18	16	21
30	ООО «Ремстройпроект в Дмитровске»	74	29	0	0	31	31	0	0	32	28
31	ООО «Сапсан»	0	8	0	0	0	0	0	0	11	10
32	ООО «Техно Альянс»	0	0	0	0	0	0	0	0	0	0
33	ООООДОТ и СОС «Орловчанка»	29	67	0	0	58	47	59	23	25	22
34	Общедоступные охотничьи угодья	566	223	0	0	472	353	456	375	555	501
35	ОООООиР	1300	1098	0	0	894	1002	1575	986	1342	1121
36	СПК им. Кирова	4	7	0	0	12	6	6	5	4	4
37	Итого по Орловской области	3200	2521	0	0	2270	2531	2877	2206	2857	2455



Данные по добыче волка на территории охотничьих угодий  
Орловской области

№	Наименование охотничьих угодий или иных территорий	Сезон охоты									
		20 10– 11	20 11– 12	20 12– 13	20 13– 14	20 14– 15	20 15– 16	20 16– 17	20 17– 18	20 18– 19	20 19– 20
		всего добыто, особей									
1	АНО «Охотцентр «Орион»	0	0	0	0	0	0	0	1	0	0
2	АО «Верховский МКЗ»	0	0	0	0	0	0	0	0	0	0
3	ООО «Эльф-А»	0	0	0	0	0	0	0	0	0	0
4	ЗООРОООООИВА	0	0	0	0	0	0	0	0	0	0
5	ИП Савин Валерий Михайлович	0	0	0	0	0	0	0	0	0	0
6	МОООиР «Столбцкое»	0	0	0	0	0	0	0	0	0	0
7	МП «Охотник»	0	0	0	0	0	0	0	0	0	0
8	МУП «Трамвайно-троллейбусное предприятие»	0	0	0	0	0	0	0	-	-	-
9	НО Фонд «Живая природа»	0	0	0	0	0	0	0	0	0	0
10	ООО «ОХ Ливенское»	0	0	0	0	0	0	0	0	0	0
11	ОО «Глазуновское РООиР»	0	0	0	0	0	0	0	0	0	0
12	ОО «Корсаковское РООиР»	1	0	0	0	0	0	0	0	0	0
13	ОО «Краснозоренское РООиР»	1	0	0	0	0	0	0	0	0	0
14	ОО «Новосильское РООиР»	0	0	0	0	0	0	0	0	0	0
15	ОО «Урицкое РООиР»	1	0	0	0	0	0	0	0	0	0
16	ООО «Заимка»	0	0	0	0	9	0	0	0	0	0
17	ООО «Автопоток» (ООО Фирма «Лесторг»)	0	0	0	0	0	0	0	0	0	0
18	ООО «Агроориент»	0	0	0	0	0	0	0	0	0	0
19	ООО «АлекТа»	0	0	0	0	0	0	0	0	0	0
20	ООО «АПК «Стройтрансгаз»	0	0	0	0	0	0	0	0	0	0
21	ООО «База отдыха «Строитель»	0	0	0	0	0	0	0	0	0	0
22	ООО «Володино»	0	0	0	0	2	0	0	0	0	0
23	ООО «Евроспецстрой»	0	0	0	0	0	0	0	0	0	0
24	ООО «Заря»	0	0	0	0	0	0	0	0	0	0
25	ООО «Золотой Орёл»	0	0	0	0	0	0	0	0	0	0
26	ООО «ЛЕС»	0	0	0	0	0	0	0	0	0	0
27	ООО «МетКом»	0	0	0	0	0	0	0	0	0	0
28	ООО «Новый Город»	0	0	0	0	0	0	0	4	0	0
29	ООО «ОХР «МТС Змиевка»	0	0	0	0	0	0	0	0	0	0
30	ООО «Ремстройпроект в Дмитровске»	0	0	0	0	0	0	0	2	0	0
31	ООО «Сапсан»	0	0	0	0	0	0	0	0	0	0
32	ООО «Техно Альянс»	0	0	0	0	0	0	0	0	0	0
33	ООООДОТ и СОС «Орловчанка»	0	1	0	0	0	0	0	0	0	0
34	Общедоступные охотничьи угодья	1	0	0	0	0	0	0	0	0	0
35	ОООООиР	1	0	0	0	0	0	0	0	0	0
36	СПК им. Кирова	0	0	0	0	0	0	0	0	0	0
37	Итого по Орловской области	5	1	0	0	11	0	0	7	0	0

Данные по добыче болотно-луговой дичи на территории охотничьих угодий  
Орловской области

№	Наименование охотничьих угодий или иных территорий	Сезон охоты									
		20 10– 11	20 11– 12	20 12– 13	20 13– 14	20 14– 15	20 15– 16	20 16– 17	20 17– 18	20 18– 19	20 19– 20
		всего добыто, особей									
1	АНО «Охотцентр «Орион»	0	0	0	0	0	0	0	0	0	0
2	АО «Верховский МКЗ»	0	0	0	0	0	0	0	0	0	0
3	ООО «Эльф-А»	0	0	0	0	0	0	0	0	0	0
4	ЗООРОООООИВА	0	0	0	0	0	0	0	0	0	0
5	ИП Савин Валерий Михайлович	0	0	0	0	0	0	0	0	1	0
6	МОООиР «Столбцкое»	0	0	0	0	0	0	82	82	0	0
7	МП «Охотник»	0	0	0	0	0	0	0	0	0	0
8	МУП «Трамвайно-троллейбусное предприятие»	0	0	0	0	0	0	0	-	-	-
9	НО Фонд «Живая природа»	0	0	0	0	0	0	0	0	0	0
10	ООО «ОХ Ливенское»	0	0	0	0	0	0	0	0	0	0
11	ОО «Глазуновское РООиР»	0	0	0	0	0	0	0	0	0	0
12	ОО «Корсаковское РООиР»	0	0	0	0	0	0	0	0	50	24
13	ОО «Краснозоренское РООиР»	0	0	0	0	0	0	0	0	0	0
14	ОО «Новосильское РООиР»	0	0	0	0	0	0	0	0	0	0
15	ОО «Урицкое РООиР»	0	0	0	0	0	0	0	0	5	6
16	ООО «Заимка»	0	0	0	0	0	0	0	0	200	210
17	ООО «Автопоток» (ООО Фирма «Лесторг»)	0	0	0	0	0	0	0	0	0	0
18	ООО «Агроориент»	0	0	0	0	0	0	0	0	0	0
19	ООО «АлекТа»	0	0	0	0	0	0	0	0	0	0
20	ООО «АПК «Стройтрансгаз»	0	0	0	0	0	0	0	0	0	0
21	ООО «База отдыха «Строитель»	0	0	0	0	0	0	0	0	0	0
22	ООО «Володино»	0	0	0	0	0	0	0	0	0	0
23	ООО «Евроспецстрой»	0	0	0	0	0	0	0	0	0	0
24	ООО «Заря»	0	0	0	0	0	0	0	0	0	0
25	ООО «Золотой Орёл»	0	0	0	0	4	4	0	0	0	0
26	ООО «ЛЕС»	0	0	0	0	0	0	0	0	0	0
27	ООО «МетКом»	0	0	0	0	0	0	0	0	0	0
28	ООО «Новый Город»	0	0	0	0	0	0	0	0	0	0
29	ООО «ОХР «МТС Змиевка»	0	0	0	0	0	0	0	0	10	0
30	ООО «Ремстройпроект в Дмитровске»	0	0	0	0	0	0	18	0	18	21
31	ООО «Сапсан»	0	0	0	0	0	0	0	0	0	0
32	ООО «Техно Альянс»	0	0	0	0	0	0	0	0	0	0
33	ООООДОТ и СОС «Орловчанка»	0	0	0	0	0	0	0	0	0	0
34	Общедоступные охотничьи угодья	0	0	0	0	0	0	0	0	48	0
35	ОООООиР	0	0	0	0	236	423	432	0	215	202
36	СПК им. Кирова	0	0	0	0	0	0	5	0	7	7
37	Итого по Орловской области	0	0	0	0	240	427	537	82	554	470

Данные по добыче боровой дичи на территории охотничьих угодий  
Орловской области

№	Наименование охотничьих угодий или иных территорий	Сезон охоты									
		20 10– 11	20 11– 12	20 12– 13	20 13– 14	20 14– 15	20 15– 16	20 16– 17	20 17– 18	20 18– 19	20 19– 20
		всего добыто, особей									
1	АНО «Охотцентр «Орион»	0	0	0	0	0	3	37	16	19	46
2	АО «Верховский МКЗ»	0	0	0	0	0	0	27	27	18	16
3	ООО «Эльф-А»	0	0	0	0	0	0	0	0	0	2
4	ЗООРОООООИВА	0	0	0	0	24	24	9	0	16	0
5	ИП Савин Валерий Михайлович	0	0	0	0	0	4	21	0	7	0
6	МОООиР «Столбцкое»	0	0	0	0	40	87	82	78	80	0
7	МП «Охотник»	0	0	0	0	40	40	2	0	0	0
8	МУП «Трамвайно-троллейбусное предприятие»	0	0	0	0	0	0	0	-	-	-
9	НО Фонд «Живая природа»	0	0	0	0	0	0	0	0	0	0
10	ООО «ОХ Ливенское»	0	0	0	0	18	18	7	8	9	7
11	ОО «Глазуновское РООиР»	0	0	0	0	18	18	22	131	44	50
12	ОО «Корсаковское РООиР»	0	0	0	0	0	29	71	112	88	15
13	ОО «Краснозоренское РООиР»	0	0	0	0	0	0	0	0	0	0
14	ОО «Новосильское РООиР»	0	0	0	0	0	1	5	0	0	0
15	ОО «Урицкое РООиР»	0	0	0	0	0	0	28	0	0	0
16	ООО «Заимка»	0	0	0	0	43	31	0	31	15	40
17	ООО «Автопоток» (ООО Фирма «Лесторг»)	0	0	0	0	0	0	3	0	0	1
18	ООО «Агроориент»	0	0	0	0	0	9	9	0	5	10
19	ООО «АлекТа»	0	0	0	0	0	0	0	0	3	0
20	ООО «АПК «Стройтрансгаз»	0	0	0	0	0	0	0	0	10	13
21	ООО «База отдыха «Строитель»	0	0	0	0	0	0	0	0	0	0
22	ООО «Володино»	0	0	0	0	6	0	0	0	8	10
23	ООО «Евроспецстрой»	0	0	0	0	0	4	3	0	6	11
24	ООО «Заря»	0	0	0	0	141	1	2	20	0	4
25	ООО «Золотой Орёл»	0	0	0	0	6	6	0	7	21	30
26	ООО «ЛЕС»	0	0	0	0	0	0	0	0	0	0
27	ООО «МетКом»	0	0	0	0	0	0	0	0	0	0
28	ООО «Новый Город»	0	0	0	0	0	0	0	0	0	0
29	ООО «ОХР «МТС Змиевка»	0	0	0	0	0	0	0	7	8	11
30	ООО «Ремстройпроект в Дмитровске»	0	0	0	0	0	52	0	0	38	37
31	ООО «Сапсан»	0	0	0	0	6	6	0	0	17	12
32	ООО «Техно Альянс»	0	0	0	0	0	0	0	0	0	0
33	ООООДОТ и СОС «Орловчанка»	0	0	0	0	14	13	9	0	1	9
34	Общедоступные охотничьи угодья	0	0	0	0	95	154	130	156	119	176
35	ОООООиР	0	0	0	0	302	919	548	250	349	282
36	СПК им. Кирова	0	0	0	0	0	0	0	0	0	0
37	Итого по Орловской области	0	0	0	0	753	1419	1015	843	881	782

Данные по добыче водоплавающей дичи на территории охотничьих угодий  
Орловской области

№	Наименование охотничьих угодий или иных территорий	Сезон охоты									
		20 10– 11	20 11– 12	20 12– 13	20 13– 14	20 14– 15	20 15– 16	20 16– 17	20 17– 18	20 18– 19	20 19– 20
		всего добыто, особей									
1	АНО «Охотцентр «Орион»	0	0	23	44	0	0	37	30	26	39
2	АО «Верховский МКЗ»	0	12	0	0	0	0	27	3	20	23
3	ООО «Эльф-А»	39	0	10	5	8	8	0	0	19	13
4	ЗООРОООООИВА	70	27	23	39	0	0	9	0	0	0
5	ИП Савин Валерий Михайлович	0	9	7	8	4	8	35	0	0	0
6	МОООиР «Столбецкое»	225	140	409	513	653	893	98	308	215	0
7	МП «Охотник»	213	364	104	14	0	55	31	0	14	40
8	МУП «Трамвайно-троллейбусное предприятие»	38	14	10	9	0	0	0	-	-	-
9	НО Фонд «Живая природа»	0	144	105	186	0	97	0	0	0	32
10	ООО «ОХ Ливенское»	15	5	52	28	54	54	25	14	19	19
11	ОО «Глазуновское РООиР»	486	621	532	406	7	7	411	358	155	191
12	ОО «Корсаковское РООиР»	170	157	74	113	180	97	75	90	0	0
13	ОО «Краснозоренское РООиР»	129	88	181	53	0	0	0	0	0	0
14	ОО «Новосильское РООиР»	31	26	23	49	20	1	7	0	7	7
15	ОО «Урицкое РООиР»	59	157	113	76	0	0	28	0	0	63
16	ООО «Заимка»	229	191	170	217	96	25	0	25	200	247
17	ООО «Автопоток» (ООО Фирма «Лесторг»)	0	0	61	18	7	7	11	0	5	3
18	ООО «Агроориент»	169	160	37	73	0	36	11	0	0	79
19	ООО «АлекТа»	0	0	0	0	0	0	0	13	12	12
20	ООО «АПК «Стройтрансгаз»	89	35	29	69	5	31	0	0	32	26
21	ООО «База отдыха «Строитель»	18	0	0	0	0	0	0	0	0	0
22	ООО «Володино»	0	15	18	8	0	0	0	0	34	34
23	ООО «Евроспецстрой»	0	0	0	10	0	9	15	4	3	7
24	ООО «Заря»	0	0	0	0	0	89	11	71	10	12
25	ООО «Золотой Орёл»	7	0	19	0	23	19	18	0	46	56
26	ООО «ЛЕС»	0	0	0	0	0	0	10	10	10	10
27	ООО «МетКом»	0	10	21	0	0	0	0	0	0	0
28	ООО «Новый Город»	0	0	0	10	0	0	0	0	0	0
29	ООО «ОХР «МТС Змиевка»	0	0	0	6	0	0	0	17	11	6
30	ООО «Ремстройпроект в Дмитровске»	126	241	168	175	0	0	0	0	97	68
31	ООО «Сапсан»	0	0	13	47	0	0	0	0	24	22
32	ООО «Техно Альянс»	0	0	0	0	0	0	0	0	0	0
33	ООООДОТ и СОС «Орловчанка»	41	58	45	54	77	7	17	9	2	2
34	Общедоступные охотничьи угодья	0	374	413	1374	678	706	275	871	796	367
35	ОООООиР	2050	3673	3160	2151	83	1708	4103	1511	1074	1214
36	СПК им. Кирова	0	0	0	5	0	0	5	7	0	0
37	Итого по Орловской области	4204	6521	5820	5760	1895	3857	5259	3341	2831	2592

Данные по добыче степной и полевой дичи на территории охотничьих угодий Орловской области

№	Наименование охотничьих угодий или иных территорий	Сезон охоты									
		2010-11	2011-12	2012-13	2013-14	2014-15	2015-16	2016-17	2017-18	2018-19	2019-20
		всего добыто, особей									
1	АНО «Охотцентр «Орион»	0	0	0	0	0	0	0	0	2	0
2	АО «Верховский МКЗ»	0	0	0	0	0	0	0	3	7	6
3	ООО «Эльф-А»	0	0	0	0	0	0	0	0	0	0
4	ЗООРОООООИВА	0	0	0	0	0	0	0	0	0	0
5	ИП Савин Валерий Михайлович	0	0	0	0	0	0	14	0	0	0
6	МОООиР «Столбцкое»	0	11	12	197	128	144	0	185	29	0
7	МП «Охотник»	0	12	44	0	0	0	0	0	0	0
8	МУП «Трамвайно-троллейбусное предприятие»	0	0	0	0	0	0	0	-	-	-
9	НО Фонд «Живая природа»	0	20	0	0	0	0	0	0	0	0
10	ООО «ОХ Ливенское»	0	151	0	9	0	0	0	0	0	0
11	ОО «Глазуновское РООиР»	0	0	17	46	10	10	0	0	74	94
12	ОО «Корсаковское РООиР»	0	0	0	0	0	0	0	20	0	0
13	ОО «Краснозоренское РООиР»	0	0	0	0	0	0	0	0	0	0
14	ОО «Новосильское РООиР»	0	0	8	24	18	18	0	0	3	6
15	ОО «Урицкое РООиР»	0	0	0	0	0	0	0	6	0	0
16	ООО «Заимка»	0	0	0	0	0	0	0	0	0	0
17	ООО «Автопоток» (ООО Фирма «Лесторг»)	0	0	140	20	1	1	7	4	4	4
18	ООО «Агроориент»	0	14	0	0	0	0	2	0	0	0
19	ООО «АлекТа»	0	0	0	0	0	0	0	0	0	0
20	ООО «АПК «Стройтрансгаз»	0	0	0	0	0	0	0	0	0	0
21	ООО «База отдыха «Строитель»	0	0	0	0	0	0	0	0	0	0
22	ООО «Володино»	0	0	0	0	3	7	0	0	6	6
23	ООО «Евроспецстрой»	0	0	0	0	0	0	0	0	0	0
24	ООО «Заря»	0	0	0	0	0	4	0	45	0	2
25	ООО «Золотой Орёл»	0	0	6	0	13	14	4	6	21	48
26	ООО «ЛЕС»	0	0	0	0	0	0	0	0	0	0
27	ООО «МетКом»	0	0	8	0	0	0	0	0	0	0
28	ООО «Новый Город»	0	0	0	0	0	0	0	0	0	0
29	ООО «ОХР «МТС Змиевка»	0	0	0	0	0	0	0	0	0	0
30	ООО «Ремстройпроект в Дмитровске»	0	0	25	35	0	0	0	0	0	0
31	ООО «Сапан»	0	0	0	0	0	0	0	0	0	0
32	ООО «Техно Альянс»	0	0	0	0	0	0	0	0	0	0
33	ООООДОТ и СОС «Орловчанка»	0	1	0	0	2	2	0	0	0	0
34	Общедоступные охотничьи угодья	0	239	170	285	95	0	96	50	165	2
35	ОООООиР	0	263	196	0	0	0	711	396	394	319
36	СПК им. Кирова	0	0	0	0	0	0	0	0	0	0
37	Итого по Орловской области	0	711	626	616	270	200	834	715	705	487

## V. Мероприятия по организации рационального использования охотничьих угодий на территории Орловской области

### 1. Основные направления и мероприятия по развитию охотничьего хозяйства

Основные направления развития охотничьего хозяйства Орловской области определены с учетом стратегии развития охотничьего хозяйства в Российской Федерации до 2030 года, утвержденной распоряжением Правительства Российской Федерации от 3 июля 2014 года № 1216-р и государственной программы Орловской области «Охрана окружающей среды, рациональное использование природных ресурсов и экологическая безопасность Орловской области», утвержденной постановлением Правительства Орловской области от 15 августа 2019 года № 472 «Об утверждении государственной программы Орловской области «Охрана окружающей среды, рациональное использование природных ресурсов и экологическая безопасность Орловской области»:

1) создание условий для дальнейшего развития охотничьего хозяйства Орловской области в соответствии с Конституцией Российской Федерации, федеральными законами, иными федеральными нормативными правовыми актами, законами и иными нормативными правовыми актами Орловской области;

2) увеличение доли площади охотничьих угодий, в отношении которых юридическими лицами и индивидуальными предпринимателями заключены охотхозяйственные соглашения;

3) увеличение количества охотничьих хозяйств, занятых разведением охотничьих животных для увеличения продуктивности угодий и обеспечения доступности охоты для населения;

4) поддержание видового и генетического разнообразия животного мира на территории Орловской области;

5) увеличение численности важнейших видов охотничьих ресурсов до уровня, соответствующего экологической емкости среды их обитания;

6) снижение нелегальной добычи охотничьих животных.

С целью реализации основных направлений развития охотничьего хозяйства Орловской области необходимо выполнить комплекс мероприятий по развитию охотничьего хозяйства. Ниже представлены основные мероприятия по развитию охотничьего хозяйства Орловской области:

1) совершенствование нормативной правовой базы Орловской области в области охоты и сохранения охотничьих ресурсов;

2) определение максимальной, хозяйственно-целесообразной и минимальной численности охотничьих ресурсов;

3) управление охотничьими ресурсами на основании данных мониторинга их численности, состояния среды их обитания;

4) совершенствование материально-технического оснащения должностных лиц уполномоченного органа, являющихся производственными охотничьими инспекторами;

5) налаживание взаимодействия уполномоченного органа и охотпользователей с природоохранными учреждениями, правоохранительными органами;

6) осуществление совместных действий и мероприятий с другими отраслями хозяйства (сельское и лесное хозяйство, лесная промышленность, недропользование, рыбопользование и др.), направленных на сохранение и улучшение среды обитания охотничьих ресурсов;

7) формирование высокопродуктивных популяций, применение современных, научно обоснованных комплексов биотехнических мероприятий;

8) предупреждение гибели охотничьих ресурсов при осуществлении хозяйственной и иной деятельности;

9) повышение эффективности регулирования численности отдельных видов охотничьих ресурсов, направленное на поддержание устойчивости экологических систем;

10) внедрение передовых технологий в сфере охотничьего хозяйства;

11) создание объектов охотничьей инфраструктуры и их благоустройство;

12) повышение профессионального уровня специалистов и работников, осуществляющих деятельность в сфере охотничьего хозяйства, через проведение профессионального обучения, лекций и семинаров.

## 2. Нормы пропускной способности охотничьих угодий в Орловской области

Важным вопросом для организации охотничьего хозяйства является определение численности охотников, которым может быть предоставлена возможность охоты в угодьях (определение пропускной способности охотничьих угодий).

Пропускная способность охотничьего угодья зависит от двух показателей:

1) площадь и характер угодий охотничьего хозяйства;

2) видовой и численный состав фауны охотничьих зверей и птиц.

Пропускная способность охотничьего хозяйства может быть подразделена на территориальную (число охотников, которые могут охотиться на территории хозяйства без нарушения принципов рационального пользования угодьями и правил безопасности при охоте) и фактическую (число охотников, которым может быть представлена возможность охоты в зависимости от численности охотничьих ресурсов в хозяйстве).

Территориальная пропускная способность зависит:

1) от площади угодий хозяйства, пригодной для проведения тех или иных видов охоты;

2) допустимого процента единовременного использования угодий для охоты;

3) продолжительности охотничьего сезона;

4) возможной нагрузки охотников на единицу площади при тех или иных способах охоты (таблица «Нормы пропускной способности

охотничьих угодий на территории Орловской области, за исключением особо охраняемых природных территорий федерального значения»).

Единовременное проведение охоты на всей территории пригодных угодий отрицательно сказывается на условиях существования дичи, нередко вызывая ее откочевку за пределы хозяйства, поэтому единовременно охота должна проектироваться только на 60–75 % пригодных угодий, что заметно снижает территориальную пропускную способность охотничьего хозяйства.

Расчет площади доступных для охоты угодий производится по следующей формуле:

$$S_{\text{ох}} = \frac{S_{\text{вида}} \times 75 \%}{100 \%} (\text{га}), \text{ где:}$$

$S_{\text{ох}}$  – площадь доступных для охоты угодий;

$S_{\text{вида}}$  – площадь угодий пригодных для обитания вида.

В соответствии со статьей 23 Федерального закона от 24 июля 2009 года № 209-ФЗ «Об охоте и о сохранении охотничьих ресурсов и о внесении изменений в отдельные законодательные акты Российской Федерации» сроки охоты устанавливаются Правилами охоты, утвержденными приказом Министерства природных ресурсов и экологии Российской Федерации от 24 июля 2020 года № 477 «Об утверждении Правил охоты».

Правилами охоты установлены конкретные сроки охоты на различные виды охотничьих животных. Данные сроки являются едиными на территории всей Российской Федерации. В отдельных случаях прямо в правилах охоты для отдельных субъектов Российской Федерации определены различные сроки охоты.

В некоторых случаях, прямо предусмотренных Правилами охоты, Губернатор Орловской области может установить конкретный период охоты из временных рамок, предложенных на федеральном уровне.

В остальных случаях Губернатором Орловской области могут быть установлены сроки охоты, прямо предусмотренные правилами охоты, либо они могут быть сокращены с учетом климатических и иных особенностей территории Орловской области. Увеличивать сроки охоты либо изменять срок начала или завершения охоты (например, на более ранний срок, чем предусмотрено правилами охоты) органы государственной власти субъектов Российской Федерации не вправе.

Сроки охоты на территории Орловской области установлены указом Губернатора Орловской области от 4 марта 2021 года № 89 «Об определении видов разрешенной охоты и ограничений охоты в охотничьих угодьях на территории Орловской области».

Возможная нагрузка охотников на единицу площади на территории Орловской области установлена приказом Департамента надзорной и контрольной деятельности Орловской области от 17 марта 2020 года № 481 «Об утверждении норм допустимой добычи охотничьих ресурсов, в отношении которых не устанавливается лимит добычи, и норм пропускной способности охотничьих угодий в сезонах охоты на территории Орловской области,



за исключением особо охраняемых природных территорий федерального значения».

**Нормы пропускной способности охотничьих угодий на территории Орловской области, за исключением особо охраняемых природных территорий федерального значения**

№	Наименование охотничьего ресурса	Норма пропускной способности охотничьих угодий в период охоты на одного охотника
1	Кабан	500 га пригодных для обитания данного вида на территории закрепленных охотничьих угодий; 6000 га общедоступных охотничьих угодий
2	Заяц-русак, волк, лисица, бобр (европейский, канадский), норка американская, енотовидная собака, куница (лесная, каменная), хорь лесной, белка	100 га охотничьих угодий
3	Период весенней охоты	
3.1	Вальдшнеп	6,0 га лесопокрытых участков охотничьих угодий
3.2	Селезень утки	6,0 га водно-болотных охотничьих угодий
3.3	Самец тетерева	60,0 га охотничьих угодий
3.4	Гусь	60,0 га охотничьих угодий
4	Период летне-осенней охоты	
4.1	Боровая дичь	60,0 га лесопокрытых участков охотничьих угодий
4.2	Болотно-луговая дичь	60,0 га водно-болотных и сельскохозяйственных угодий
4.3	Водоплавающая дичь	6,0 га водно-болотных угодий
4.4	Полевая дичь	60,0 га сельскохозяйственных угодий

Территориальная пропускная способность подразделяется на дневную, сезонную и суммарную годовую.

Под дневной территориальной пропускной способностью понимается максимальное количество охотников, которое может принять хозяйство при одновременном проведении различных видов охот за один день (сутки).

Расчет дневной территориальной пропускной способности производится по следующей формуле:

$$ПС_{т/сут} = \frac{S_{ох} \times K_{ох}}{N_n} \text{ (человеко/дней) , где:}$$

$ПС_{т/сут}$  – дневная территориальная пропускная способность;

$S_{ох}$  – площадь доступных для охоты угодий;

$K_{ох}$  – количество охотников в команде;

$N_n$  – норма нагрузки охотников на единицу площади угодий.

Под сезонной территориальной пропускной способностью понимается максимальное количество охотников, которое может принять хозяйство при одновременном проведении различных видов охот в охотничьем сезоне. Сезонная территориальная пропускная способность определяется методом умножения дневной территориальной пропускной способности на количество дней в сезоне охоты.

Расчет сезонной территориальной пропускной способности производится по следующей формуле:

$$ПС_{т/сезон} = ПС_{т/сут} \times ДО_{сезон}, \text{ где:}$$

$ПС_{т/сезон}$  – сезонная территориальная пропускная способность;

$ПС_{т/сут}$  – дневная (суточная) территориальная пропускная способность;

$ДО_{сезон}$  – количество календарных дней охоты в сезоне без дней покоя.

Под суммарной годовой территориальной пропускной способностью понимается максимальное количество охотников, которое может принять хозяйство при одновременном проведении различных видов охот за год. Суммарная годовая пропускная способность охотничьего хозяйства определяется как сумма его пропускных способностей в отдельные сезоны охоты.

Расчет суммарной годовой территориальной пропускной способности производится по следующей формуле:

$$ПС_{т/год} = \sum ПС_{т/сезоны}, \text{ где:}$$

$ПС_{т/год}$  – суммарная годовая территориальная пропускная способность;

$ПС_{т/сезоны}$  – сезонные территориальные пропускные способности.

Территориальная пропускная способность хозяйства нередко не совпадает с его фактической (установленной по количеству возможной добычи животных) пропускной способностью. Так, могут быть случаи, когда по размерам открытой для охоты территории последняя могла бы вместить большое количество охотников. Однако установленная норма добычи дичи не высока и может обеспечить, охоту лишь ограниченного числа охотников. Возможно и другое – запасы дичи велики, территория, пригодная для охоты, ограничена. В зависимости от той или иной ситуации хозяйству приходится снижать или увеличивать индивидуальные нормы отстрела дичи, приводя фактическую и территориальную пропускную способность к взаимному соответствию.

Расчет фактической пропускной способности.

Вначале необходимо определить сезонный лимит изъятия по тому или иному виду охотфауны. Для этого можно использовать формулу:

$$L_{сезон} = \frac{ПЧ_{вида} * ДИ \%}{100 \%} \text{ (особи), где:}$$

$L_{сезон}$  – сезонный лимит изъятия вида (особей);

$ПЧ_{вида}$  – предпромысловая численность вида (особей);

ДИ% – допустимый процент изъятия.

Далее устанавливаются нормы добычи по тому или иному виду охотфауны на одного охотника в день.

Затем рассчитывается сезонная фактическая пропускная способность по тому или иному виду охотфауны по формуле:

$$ПФ_{ф/сезон} = \frac{L_{сезон} * K_{ох}}{НД} \text{ (человеко/дней), где:}$$

$ПС_{ф/сезон}$  – сезонная фактическая пропускная способность по тому или иному виду охотфауны;

$L_{сезон}$  – сезонный лимит изъятия вида (особей);

$K_{ох}$  – количество охотников в команде;

$НД$  – нормы добычи по тому или иному виду охотфауны на одного охотника или одну команду охотников в день.

Примечание: расчеты сезонной фактической пропускной способности производятся на основании данных возможного изъятия животных для каждого конкретного охотхозяйства и сводятся в таблицу; фактическая пропускная способность охотхозяйства может быть гораздо выше при возрастании эксплуатационной численности используемых видов охотничьей фауны.

Одни и те же угодья в течение года могут служить для проведения охоты на различных животных. Поэтому пропускная способность хозяйства и по площади угодий, и по количеству разрешенной к добыче дичи вычисляется отдельно для каждого вида охоты.

### 3. Информация о выделении зон, планируемых для создания охотничьих угодий

Согласно части 2 статьи 7 Федерального закона от 24 июля 2009 года № 209-ФЗ «Об охоте и о сохранении охотничьих ресурсов и о внесении изменений в отдельные законодательные акты Российской Федерации», охотничьи угодья подразделяются на закрепленные (передаются в пользование юридическим лицам и индивидуальным предпринимателям) и общедоступные (охотничьи угодья, в которых физические лица имеют право свободно пребывать в целях охоты).

На территории Орловской области насчитывается 35 охотпользователей, за которыми закреплено 1450,14 тыс. га, или 75,3 % от общей площади охотничьих угодий. Площадь общедоступных охотничьих угодий составляет 476,51 тыс. га, или 24,7 % от общей площади охотничьих угодий Орловской области.

Согласно части 3 статьи 7 Федерального закона от 24 июля 2009 года № 209-ФЗ «Об охоте и о сохранении охотничьих ресурсов и о внесении изменений в отдельные законодательные акты Российской Федерации» общедоступные охотничьи угодья должны составлять не менее 20 % общей площади охотничьих угодий субъекта Российской Федерации. Доля общедоступных охотничьих угодий Орловской области позволяет планировать

предоставление охотничьих угодий в пользование юридическим лицам и индивидуальным предпринимателям на 91,2 тыс. га.

Максимальные площади охотничьих угодий, в отношении которых могут быть заключены охотхозяйственные соглашения на территории Орловской области установлены приказом Министерства природных ресурсов и экологии Российской Федерации от 18 мая 2012 года № 137 «Об установлении максимальной площади охотничьих угодий, в отношении которых могут быть заключены охотхозяйственные соглашения одним лицом или группой лиц, за исключением случаев, предусмотренных частью 31 статьи 28 Федерального закона «Об охоте и о сохранении охотничьих ресурсов и о внесении изменений в отдельные законодательные акты Российской Федерации» и составляют 30 тыс. га.

#### Зоны, планируемые для создания охотничьих угодий в Орловской области

№	Наименование муниципального образования	Наименование охотничьего угодья	Наименование зоны, планируемой для создания охотничьих угодий	Площадь, тыс. га
1	Краснозоренский район	Общедоступное охотничье угодье в Краснозоренском районе	Планируемое охотничье угодье в Краснозоренском районе	29,04
2	Новодеревеньковский район	Общедоступное охотничье угодье в Новодеревеньковском районе	Планируемое охотничье угодье в Новодеревеньковском районе	17,37
3	Покровский район	Общедоступное охотничье угодье в Покровском районе	Планируемое охотничье угодье в Покровском районе, уч. 1	17,05
4	Покровский район	Общедоступное охотничье угодье в Покровском районе	Планируемое охотничье угодье в Покровском районе, уч. 2	9,66
5	Урицкий район	Общедоступное охотничье угодье в Урицком районе	Планируемое охотничье угодье в Урицком районе	11
6	Итого по Орловской области			84,12

Описание границ и карты-схемы с изображением границ зон планируемого создания охотничьих угодий для территории Орловской области представлено в приложении 3 (в соответствии с приказом Министерства природных ресурсов и экологии Российской Федерации от 6 августа 2010 года № 306 «Об утверждении требований к описанию границ охотничьих угодий») к Схеме.

#### 4. Карта-схема с обозначением зон планируемого создания охотничьих угодий для территории Орловской области

Карты-схемы с обозначением зон планируемого создания охотничьих угодий для территории Орловской области представлены в приложении 3 к Схеме.

#### 5. Информация о выделении планируемых зон охраны охотничьих ресурсов

Зоны охраны охотничьих ресурсов создаются в соответствии с частью 1 статьи 51 Федерального закона от 24 июля 2009 года № 209-ФЗ «Об охоте и о сохранении охотничьих ресурсов и о внесении изменений в отдельные законодательные акты Российской Федерации» в целях сохранения охотничьих ресурсов, в которых ограничивается их использование. Введение ограничений охоты в границах зон охраны охотничьих ресурсов на территории охотничьих угодий Орловской области утверждает Правительство Орловской области.

Создание в границах охотничьих угодий зон охраны охотничьих ресурсов относится к биотехническим мероприятиям, проводимым в целях предотвращения гибели охотничьих ресурсов.

Выделение зон охраны охотничьих ресурсов на территории общедоступных охотничьих угодий находится в ведении уполномоченного органа исполнительной власти субъекта Российской Федерации – Департамента надзорной и контрольной деятельности Орловской области, на территории закрепленных охотничьих угодий зоны охраны охотничьих ресурсов выделяются юридическими лицами и индивидуальными предпринимателями, заключившими охотхозяйственное соглашение или долгосрочную лицензию на пользование объектами животного мира, отнесенными к объектам охоты по результатам охотустроительных работ.

#### Сведения о зонах охраны охотничьих ресурсов на территории охотничьих угодий Орловской области

№	Наименование муниципального образования	Наименование охотничьего угодья	Наименование зон охраны охотничьих ресурсов	Площадь, тыс. га
1	2	3	4	5
1	Болховский район	АНО «Охотцентр «Орион»	Зона охраны охотничьих ресурсов АНО «Охотцентр «Орион»	1,24
2	Болховский район	ООО «АлекТа»	Зона охраны охотничьих ресурсов ООО «АлекТа»	3,14
3		ООО «Золотой Орёл»	Зона охраны охотничьих ресурсов ООО «Золотой Орёл»	4,32
4		ООО «МетКом»	Зона охраны охотничьих ресурсов ООО «МетКом»	4,01
5	Верховский район	ООО «Лес»	Зона охраны охотничьих ресурсов ООО «Лес»	1,05

1	2	3	4	5
6	Глазуновский район	ОО «Глазуновское РООиР»	Зона охраны охотничьих ресурсов ОО «Глазуновское РООиР»	2,6
7	Дмитровский район	ООО «Володино»	Зона охраны охотничьих ресурсов ООО «Володино»	0,32
8		ООО «Ремстройпроект в Дмитровске»	Зона охраны охотничьих ресурсов ООО «Ремстройпроект в Дмитровске»	1,04
9		ООО «Сапсан»	Зона охраны охотничьих ресурсов ООО «Сапсан»	0,74
10	Должанский район	ООО «Автопоток»	Зона охраны охотничьих ресурсов ООО «Автопоток»	1,51
11	Залегощенский район	МП «Охотник»	Зона охраны охотничьих ресурсов МП «Охотник»	4,59
12		ООО «Заря»	Зона охраны охотничьих ресурсов ООО «Заря»	1,43
13		ООО «ЛЕС»	Зона охраны охотничьих ресурсов ООО «ЛЕС»	7,15
14	Корсаковский район	ОО «Корсаковское РООиР»	Зона охраны охотничьих ресурсов ОО «Корсаковское РООиР»	10,14
15	Кромской район	ООО «Евроспецстрой»	Зона охраны охотничьих ресурсов ООО «Евроспецстрой»	2,02
16	Ливенский район	ООО «ОХ Ливенское»	Зона охраны охотничьих ресурсов ООО «ОХ Ливенское»	1,67
17	Малоархангельский район	СПК им. Кирова	Зона охраны охотничьих ресурсов СПК им. Кирова	1,79
18	Мценский район	АО «Верховский МКЗ»	Зона охраны охотничьих ресурсов АО «Верховский МКЗ»	3,58
19		ООО «АГРО- АРСЕНАЛ»	Зона охраны охотничьих ресурсов ООО «АГРО- АРСЕНАЛ»	0,36
20		ООО «Новый Город»	Зона охраны охотничьих ресурсов ООО «Новый Город»	2,37
21	Новодеревеньковский район	НО Фонд «Живая природа»	Зона охраны охотничьих ресурсов НО Фонд «Живая природа»	2,86
22		ОООООиР в Новодеревеньковском районе	Зона охраны охотничьих ресурсов ОООООиР в Новодеревеньковском районе	1,72

1	2	3	4	5
23	Новосильский район	ОО «Новосильское РООиР»	Зона охраны охотничьих ресурсов ОО «Новосильское РООиР»	0,43
24		ООО «Агроориент»	Зона охраны охотничьих ресурсов ООО «Агроориент»	6,09
25		ООО «Эльф-А»	Зона охраны охотничьих ресурсов ООО «Эльф-А»	1,97
26	Покровский район	МОООиР «Столбецкое»	Зона охраны охотничьих ресурсов МОООиР «Столбецкое»	0,63
27	Свердловский район	ООО «ОХР «МТС Змиевка»	Зона охраны охотничьих ресурсов ООО «ОХР «МТС Змиевка», участок № 1	0,14
28			Зона охраны охотничьих ресурсов ООО «ОХР «МТС Змиевка», участок № 2	0,39
29		ООО «Техно Альянс»	Зона охраны охотничьих ресурсов ООО «Техно Альянс», участок № 1	0,13
30			Зона охраны охотничьих ресурсов ООО «Техно Альянс», участок № 2	3,73
31	Сосковский район	ЗООРОООООИВА	Зона охраны охотничьих ресурсов ЗООРОООООИВА	1,16
32	Троснянский район	ООО «АПК «Стройтрансгаз»	Зона охраны охотничьих ресурсов ООО «АПК «Стройтрансгаз»	0,57
33	Урицкий район	ОО «Урицкое РООиР»	Зона охраны охотничьих ресурсов ОО «Урицкое РООиР», участок № 1	0,73
34			Зона охраны охотничьих ресурсов ОО «Урицкое РООиР», участок № 2	0,59
35	Шаблыкинский район	ООО «Заимка»	Зона охраны охотничьих ресурсов ООО «Заимка»	1,05
36	Итого по Орловской области			77,26

Границы зоны охраны охотничьих ресурсов обозначаются на местности специальными информационными знаками, на которых содержатся сведения о вводимых в целях защиты охотничьих ресурсов ограничениях охоты, названии охотничьего угодья (иной территории), где устанавливается зона охраны охотничьих ресурсов в соответствии с приказом Министерства природных ресурсов и экологии Российской Федерации от 6 июля 2020 года № 412 «Об утверждении Порядка установления на местности границ зон охраны охотничьих ресурсов».

Описание границ зон охраны охотничьих ресурсов на территории Орловской области приведено в приложении 7 (в соответствии с приказом Министерства природных ресурсов и экологии Российской Федерации

от 6 августа 2010 года № 306 «Об утверждении требований к описанию границ охотничьих угодий») к Схеме.

Приказом Министерства природных ресурсов и экологии Российской Федерации от 24 июля 2020 года № 477 «Об утверждении Правил охоты» определено установление зон нагонки и натаски собак в документах территориального охотустройства и (или) внутрихозяйственного охотустройства. Приказом запрещается нахождение в охотничьих угодьях вне сроков охоты, а в сроки охоты без разрешения на добычу охотничьих ресурсов с собаками, не находящимися на привязи, за исключением нахождения с собаками охотничьих пород в зонах нагонки и натаски.

Создание зон нагонки и натаски собак в закрепленных охотничьих угодьях является возможностью использования этих участков для нагонки и натаски собак охотничьих пород независимо от сроков охоты.

Сведения о зонах нагонки и натаски собак охотничьих пород на территории охотничьих угодий Орловской области

№	Наименование муниципального образования	Наименование охотничьего угодья	Наименование зон нагонки и натаски собак охотничьих пород	Площадь, тыс. га
1	2	3	4	5
1	Болховский район	АНО «Охотцентр «Орион»	Зона нагонки и натаски собак АНО «Охотцентр «Орион»	0,97
2		ООО «АлекТа»	Зона нагонки и натаски собак ООО «АлекТа»	0,36
3		ООО «База отдыха «Строитель»	Зона нагонки и натаски собак ООО «База отдыха «Строитель»	0,06
4		ООО «Золотой Орёл»	Зона нагонки и натаски собак ООО «Золотой Орёл»	1,65
5		ООО «МетКом»	Зона нагонки и натаски собак ООО «МетКом»	0,91
6	Верховский район	ООО «Лес»	Зона нагонки и натаски собак ООО «Лес»	0,72
7		ОООООиР в Верховском районе, участок № 1	Зона нагонки и натаски собак ОООООиР в Верховском районе	1
8	Глазуновский район	ОО «Глазуновское РООиР»	Зона нагонки и натаски собак ОО «Глазуновское РООиР»	1,03
9	Дмитровский район	ООО «Володино»	Зона нагонки и натаски собак ООО «Володино»	0,84
10		ООО «Ремстройпроект в Дмитровске»	Зона нагонки и натаски собак ООО «Ремстройпроект в Дмитровске»	0,34
11		ООО «Сапсан»	Зона нагонки и натаски собак ООО «Сапсан»	0,10



1	2	3	4	5
12	Должанский район	ООО «Автопоток»	Зона нагонки и натаски собак ООО «Автопоток»	2,14
13		ОООООиР в Должанском районе, участок № 2	Зона нагонки и натаски собак ОООООиР в Должанском районе	1,93
14	Залегощенский район	МП «Охотник»	Зона нагонки и натаски собак МП «Охотник»	0,73
15		ООО «Заря»	Зона нагонки и натаски собак ООО «Заря»	0,59
16		ООО «ЛЕС»	Зона нагонки и натаски собак ООО «ЛЕС»	1,5
17	Знаменский район	ОООООиР в Знаменском районе	Зона нагонки и натаски собак ОООООиР в Знаменском районе	1
18	Колпнянский район	ОООООиР в Колпнянском районе	Зона нагонки и натаски собак ОООООиР в Колпнянском районе	1,87
19	Корсаковский район	ИП Савин Валерий Михайлович	Зона нагонки и натаски собак ИП Савин Валерий Михайлович	0,63
20		ОО «Корсаковское РООиР»	Зона нагонки и натаски собак ОО «Корсаковское РООиР»	3,95
21	Кромской район	ООО «Евроспецстрой»	Зона нагонки и натаски собак ООО «Евроспецстрой»	1,3
22		ОООООиР в Кромском районе	Зона нагонки и натаски собак ОООООиР в Кромском районе	2,74
23	Ливенский район	ООО «ОХ Ливенское»	Зона нагонки и натаски собак ООО «ОХ Ливенское»	1,79
24		ОООООиР в Ливенском районе	Зона нагонки и натаски собак ОООООиР в Ливенском районе	3,22
25	Малоархангельский район	ОООООиР в Малоархангельском районе	Зона нагонки и натаски собак ОООООиР в Малоархангельском районе	0,34
26		СПК им. Кирова	Зона нагонки и натаски собак СПК им. Кирова участок №1	0,9
27			Зона нагонки и натаски собак СПК им. Кирова участок №2	0,73
28	Мценский район	ООО «АГРО- АРСЕНАЛ»	Зона нагонки и натаски собак ООО «АГРО-АРСЕНАЛ»	0,92
29		ООО «Новый Город»	Зона нагонки и натаски собак ООО «Новый Город»	2,24
30		ОООООиР в Мценском районе	Зона нагонки и натаски собак ОООООиР в Мценском районе	2,81
31	Новодеревеньковский район	НО Фонд «Живая природа»	Зона нагонки и натаски собак НО Фонд «Живая природа»	1,04
32		ОООООиР в Новодеревеньковском районе	Зона нагонки и натаски собак ОООООиР в Новодеревеньковском районе	1,73

1	2	3	4	5
33	Новосильский район	ОО «Новосильское РООиР»	Зона нагонки и натаски собак ОО «Новосильское РООиР»	0,3
34		ООО «Агроориент»	Зона нагонки и натаски собак ООО «Агроориент»	2,35
35		ООО «Эльф-А»	Зона нагонки и натаски собак ООО «Эльф-А»	0,9
36	Орловский муниципальный округ	ОООООиР в Орловском муниципальном округе, участок № 1	Зона нагонки и натаски собак ОООООиР в Орловском муниципальном округе	2,67
37	Покровский район	МОООиР «Столбцкое»	Зона нагонки и натаски собак МОООиР «Столбцкое»	1,17
38	Свердловский район	ООО «ОХР «МТС Змиевка»	Зона нагонки и натаски собак ООО «ОХР «МТС Змиевка»	0,41
39		ООО «Техно Альянс»	Зона нагонки и натаски собак ООО «Техно Альянс»	1,58
40		ОООООиР в Свердловском районе	Зона нагонки и натаски собак ОООООиР в Свердловском районе	3,08
41	Сосковский район	ОООООиР в Сосковском районе	Зона нагонки и натаски собак ОООООиР в Сосковском районе	3,08
42	Троснянский район	ООО «АПК «Стройтрансгаз»	Зона нагонки и натаски собак ООО «АПК «Стройтрансгаз»	0,63
43	Урицкий район	ОО «Урицкое РООиР»	Зона нагонки и натаски собак ОО «Урицкое РООиР»	0,57
44	Хотынецкий район	ОООООиР в Хотынецком районе, участок № 2	Зона нагонки и натаски собак ОООООиР в Хотынецком районе	0,92
45	Шаблыкинский район	ООО «Заимка»	Зона нагонки и натаски собак ООО «Заимка»	0,98
46		ОООООиР в Шаблыкинском районе	Зона нагонки и натаски собак ОООООиР в Шаблыкинском районе	1,53
47	Итого по Орловской области			62,25

Описание границ зон нагонки и натаски собак на территории Орловской области приведено в приложении 8 (в соответствии с приказом Министерства природных ресурсов и экологии Российской Федерации от 6 августа 2010 года № 306 «Об утверждении требований к описанию границ охотничьих угодий») к Схеме.

## VI. Мероприятия по организации рационального использования охотничьих ресурсов на территории Орловской области

### 1. Планируемые к проведению биотехнические мероприятия

Климат, рельеф и растительность, состав и численность животных, характер и интенсивность хозяйственной деятельности человека – все это в той

или иной мере влияет на степень пригодности угодья для обитания охотничьего ресурса. Однако решающую роль играют, как правило, один-два главных, или лимитирующих, фактора, которые и определяют как общий многолетний уровень численности вида, так и темпы его воспроизводства. Чем бы ни была обусловлена малая численность охотничьих ресурсов или низкие темпы их прироста (будь то отсутствие мест гнездования, нехватка кормов, обилие хищников и др.), для охотничьего хозяйства они крайне нежелательны, т. к. ограничивают возможности для проведения охот. Именно поэтому при ведении охотничьего хозяйства большое внимание должно уделяться устранению и смягчению воздействия тех факторов, которые явно ухудшают условия существования охотничьих ресурсов.

Согласно статье 47 Федерального закона от 24 июля 2009 года № 209-ФЗ «Об охоте и о сохранении охотничьих ресурсов и о внесении изменений в отдельные законодательные акты Российской Федерации» к биотехническим мероприятиям относятся меры по поддержанию и увеличению численности охотничьих ресурсов.

Виды биотехнических мероприятий:

1) изъятие хищных животных (за исключением объектов животного мира, отнесенных к охотничьим ресурсам, а также млекопитающих и птиц, занесенных в Красную книгу Российской Федерации и (или) в красные книги субъектов Российской Федерации), влияющих на сокращение численности охотничьих ресурсов;

2) предотвращение незаконной добычи охотничьих ресурсов, а также разрушения и уничтожения среды их обитания;

3) предотвращение гибели охотничьих ресурсов при эксплуатации транспортных средств и осуществлении производственных процессов;

4) создание в охотничьих угодьях зон охраны охотничьих ресурсов;

5) выкладка кормов;

6) создание искусственных водопоев;

7) создание сооружений для выкладки кормов;

8) устройство кормовых полей;

9) улучшение условий защиты и естественного воспроизводства охотничьих ресурсов;

10) расселение охотничьих ресурсов.

Биотехнические мероприятия в соответствии со статьей 38 Федерального закона от 24 июля 2009 года № 209-ФЗ «Об охоте и о сохранении охотничьих ресурсов и о внесении изменений в отдельные законодательные акты Российской Федерации» относятся к нормативам в области охоты и сохранения охотничьих ресурсов и разрабатываются и утверждаются уполномоченным федеральным органом исполнительной власти – Министерством природных ресурсов и экологии Российской Федерации.

В охотничьих угодьях Орловской области необходимо обеспечить проведение биотехнических мероприятий в объеме не ниже, чем предусмотрено Федеральным законом от 24 июля 2009 года № 209-ФЗ «Об охоте и о сохранении охотничьих ресурсов и о внесении изменений

в отдельные законодательные акты Российской Федерации», иными федеральными нормативными правовыми актами, законами и иными нормативными правовыми актами Орловской области.

В дополнение к нормативам биотехнических мероприятий, утверждаемым Министерством природных ресурсов и экологии Российской Федерации, возможно использование рекомендаций, представленных ниже.

Рекомендации биотехнических мероприятий спроектированы на основе бонитировки угодий хозяйства и анализа охотхозяйственной деятельности. Эти материалы позволяют определить, какие виды охотничьих ресурсов перспективны на устраиваемой территории и какие факторы сдерживают рост их поголовья. Перечень и масштабы проектируемых биотехнических мероприятий зависят от видового направления, материальных возможностей и уровня интенсивности хозяйства.

В угодьях I класса бонитета ведение хозяйства по данному виду охотничьих ресурсов может осуществляться практически без проведения биотехнических мероприятий, за исключением устройства солонцов, подкормочных точек с целью концентрации животных в определенных местах.

В угодьях II класса бонитета должен быть реализован некоторый минимальный объем биотехнических мероприятий для поддержания устойчивой численности животных на оптимальном уровне. Здесь необходимы наряду с охраной, уничтожением хищников меры по частичному повышению качества локальных участков угодий путем подкормки, создания ремизов и кормовых полей. Все это предотвратит возможные в трудные периоды года откочевки животных за границы хозяйства. Однако и без проведения этих мероприятий в угодьях второго бонитета возможно высокопродуктивное ведение хозяйства.

В угодьях III класса бонитета кормовые и защитные свойства, а также климатические или антропогенные факторы определяют непостоянную и обычно недостаточную численность охотничьих ресурсов. Стабилизация и поддержание численности на необходимом уровне невозможны без регулярного проведения биотехнии. В зависимости от качества угодий основное внимание должно уделяться или повышению кормности угодий (кормовые поля), или повышению защитных свойств (ремизы, биотехнические рубки и т.п.), или зимней подкормке. Тем не менее угодья третьего бонитета как угодья среднего качества пригодны для ведения охотничьего хозяйства на соответствующий вид дичи. Объем необходимых биотехнических мероприятий в них обычно доступен любому охотхозяйству. В них возможно планирование ежегодного прироста поголовья.

Угодья IV и V классов бонитетов в естественном своем состоянии не могут обеспечить стабильную численность животных и регулярное изъятие на достаточном для охотничьего хозяйства уровне. Обе эти группы угодий не отвечают жизненным потребностям диких животных, отличаются малой продуктивностью. Ведение в них охотничьего хозяйства невозможно без проведения систематических, а в угодьях V бонитета – интенсивных и масштабных биотехнических мероприятий. Мероприятия, направленные

на повышение кормовых и защитных свойств этих угодий, являются достаточно затратными, при этом не приводят к значительному повышению численности охотничьих ресурсов. Тем не менее в охотничьих угодьях IV и V бонитета возможно использование охотничьих ресурсов в количествах, предусмотренных установленными нормативами и нормами добычи для соответствующих видов.

В Указаниях по проектированию охотничьих и лесохозяйственных хозяйств определено, что хорошие угодья по своей производительности приблизительно в 2–2,5 раза выше средних угодий, вышесредние угодья в 1,65 раза выше средних угодий, низесредние угодья в 2 раза ниже средних угодий, а плохие угодья – в 6–7 раз ниже средних угодий.

Поскольку в Указаниях по проектированию охотничьих и лесохозяйственных хозяйств установлена производительность разных угодий и их приблизительные показатели друг относительно друга, то нормирование отдельных видов биотехнических мероприятий можно корректировать приблизительно в соответствии с коэффициентами производительности разных угодий относительно средних угодий.

Нормы биотехнических и охотхозяйственных мероприятий могут зависеть и от площади хозяйства. Так, в небольших хозяйствах, даже в результате обычной суточной подвижки дикие копытные могут выйти за границы хозяйства.

#### 1.1. Изъятие хищных животных (за исключением объектов животного мира, отнесенных к охотничьим ресурсам, а также млекопитающих и птиц, занесенных в Красную книгу Российской Федерации и (или) в красные книги субъектов Российской Федерации), влияющих на сокращение численности охотничьих ресурсов

Многие виды хищных животных малочисленны, некоторые полезны для сельского и лесного хозяйств, некоторые имеют исключительную зоологическую ценность и истребление их было бы преступлением. Однако численность тех видов хищных животных, которые наносят ощутимый ущерб запасам охотничьих животных Орловской области, являются источниками возникновения и распространения болезней охотничьих ресурсов, наносят ущерб здоровью граждан, объектам животного мира и среде их обитания следует строго регулировать.

Регулирование численности охотничьих ресурсов осуществляется на основании решений органов государственной власти в пределах их полномочий, определенных в соответствии со статьями 32–34 Федерального закона от 24 июля 2009 года № 209-ФЗ «Об охоте и о сохранении охотничьих ресурсов и о внесении изменений в отдельные законодательные акты Российской Федерации». В таких решениях содержатся сведения о видах, поле, возрасте охотничьих ресурсов, численность которых регулируется, сроках и способах такого регулирования, об орудиях охоты, применяемых при регулировании численности охотничьих ресурсов.

Решения органов государственной власти о регулировании численности охотничьих ресурсов принимаются на основе данных о численности охотничьих ресурсов, об их размещении в охотничьих угодьях, о динамике их состояния и других данных государственного мониторинга охотничьих ресурсов и среды их обитания, документированной информации, содержащейся в государственном охотхозяйственном реестре, данных федерального государственного статистического наблюдения в области охоты и сохранения охотничьих ресурсов.

Основанием для принятия решения о регулировании численности охотничьих ресурсов является превышение показателей максимальной численности охотничьих ресурсов (особей на 1000 га охотничьих угодий).

#### Показатели численности хищных животных

№	Виды хищных животных	Максимальная численность особей/1000 га	Фактическая численность на 2020 год, особей/1000 га	Сравнение максимальной и фактической численности
1	Волк	0,05	0,002	↓
2	Лисица	1	1,2	↑
3	Енотовидная собака	1	0,2	↓

Как видно из таблицы «Показатели численности хищных животных», численность большинства хищных животных в 2020 году была ниже установленного максимального показателя, и только численность лисицы была выше установленного показателя. В связи с этим рекомендуется проводить систематическое регулирование численности лисиц, чья численность превышает максимально возможную на территории охотничьих угодий Орловской области.

#### 1.2. Предотвращение незаконной добычи охотничьих ресурсов, а также разрушения и уничтожения среды их обитания

Согласно статье 40 Федерального закона от 24 июля 2009 года № 209-ФЗ «Об охоте и о сохранении охотничьих ресурсов и о внесении изменений в отдельные законодательные акты Российской Федерации» органами исполнительной власти субъектов Российской Федерации, которым переданы полномочия Российской Федерации по осуществлению федерального государственного охотничьего надзора, осуществляется федеральный государственный охотничий надзор в целях предотвращения незаконной добычи охотничьих ресурсов.

Правительство Российской Федерации постановлением от 30 июня 2021 года № 1065 «О федеральном государственном охотничьем контроле (надзоре)» утвердило осуществление государственного надзора в отношении юридических лиц и индивидуальных предпринимателей посредством проведения плановых и внеплановых документарных и выездных проверок.

Задачами государственного надзора являются выявление, предупреждение и пресечение нарушений требований в области охоты и сохранения охотничьих ресурсов, установленных Федеральным законом от 24 июля 2009 года № 209-ФЗ «Об охоте и о сохранении охотничьих ресурсов и о внесении изменений в отдельные законодательные акты Российской Федерации», другими федеральными законами и принимаемыми в соответствии с ними иными нормативными правовыми актами Российской Федерации, а также законами и иными нормативными правовыми актами Орловской области.

В целях предотвращения разрушения и уничтожения среды обитания охотничьих ресурсов на территории Орловской области рекомендуется устройство сооружений для спасения охотничьих ресурсов в половодье, расчистка дорог в глубокоснежье, создание резервного фонда кормов на случай стихийного бедствия, оказание непосредственной помощи охотничьим ресурсам при стихийных бедствиях, выпугивание охотничьих ресурсов с сельхозугодий перед их обработкой, а также использование приспособлений, выпугивающих дичь, непосредственно на работающих сельхозмашинах по мере необходимости.

### 1.3. Предотвращение гибели охотничьих ресурсов при эксплуатации транспортных средств и осуществлении производственных процессов

При проектировании и сооружении транспортных магистралей рекомендуется ограничить их прохождение по границам различных типов ландшафтов, на путях миграции и в местах концентрации объектов животного мира.

Для предотвращения гибели охотничьих ресурсов при эксплуатации транспортных средств рекомендуется ввести обязательный порядок оформления органами государственной инспекции безопасности дорожного движения (далее – ГИБДД) (с участием государственных охотничьих инспекторов) дорожно-транспортных происшествий, связанных с наездом на диких животных. Акт о гибели животного от наезда транспортных средств, составляемый государственным охотничьим инспектором, рекомендуется заверять подписью работника ГИБДД либо другого сотрудника полиции. Рекомендуется обеспечить скоординированное сотрудничество органов ГИБДД и уполномоченных органов субъекта в сфере охраны и использования объектов животного мира с целью изучения статистики гибели диких животных на дорогах, выявления и картирования постоянных переходов животных через дороги для установки в этих местах соответствующих дорожных знаков, направляющих изгородей или отпугивающих устройств. Рекомендуется практиковать и выкашивание растительности по обочинам дорог, чтобы мелкие животные заблаговременно обнаруживали движущийся транспорт, а водитель замечал дикое животное, стремящееся пересечь дорогу.

В целях предотвращения гибели объектов животного мира, обитающих в условиях естественной свободы, рекомендуется при производственной

деятельности руководствоваться постановлением Правительства Российской Федерации от 13 августа 1996 года № 997 «Об утверждении Требований по предотвращению гибели объектов животного мира при осуществлении производственных процессов, а также при эксплуатации транспортных магистралей, трубопроводов, линий связи и электропередачи» (далее – постановление Правительства «Об утверждении Требований по предотвращению гибели объектов животного мира при осуществлении производственных процессов, а также при эксплуатации транспортных магистралей, трубопроводов, линий связи и электропередачи»).

Постановлением Правительства «Об утверждении Требований по предотвращению гибели объектов животного мира при осуществлении производственных процессов, а также при эксплуатации транспортных магистралей, трубопроводов, линий связи и электропередачи» запрещается:

1) выжигание растительности, хранение и применение ядохимикатов, удобрений, химических реагентов, горюче-смазочных материалов и других опасных для объектов животного мира и среды их обитания материалов, сырья и отходов производства без осуществления мер, гарантирующих предотвращение заболеваний и гибели объектов животного мира, ухудшения среды их обитания;

2) установление сплошных, не имеющих специальных проходов заградений и сооружений на путях массовой миграции животных;

3) устройство в реках или протоках запаней или установление орудий лова, размеры которых превышают две трети ширины водотока;

4) расчистка просек под линиями связи и электропередачи вдоль трубопроводов от подроста древесно-кустарниковой растительности в период размножения животных.

При проектировании и строительстве новых линий связи и электропередачи рекомендуется предусматривать меры по предотвращению и сокращению риска гибели птиц в случае соприкосновения с токонесущими проводами на участках их прикрепления к конструкциям опор, а также при столкновении с проводами во время полета.

Линии электропередачи, опоры и изоляторы рекомендуется оснащать специальными птицепропускными устройствами, в том числе препятствующими птицам устраивать гнездовья в местах, допускающих прикосновение птиц к токонесущим проводам.

В местах массовой миграции птиц для предотвращения их гибели от столкновения с линиями связи рекомендуется замена воздушной проводной системы связи на подземную кабельную или радиорелейную.

При осуществлении сельскохозяйственных производственных процессов рекомендуется не допускать применение технологий и механизмов, которые вызывают массовую гибель объектов животного мира или изменение среды их обитания.

При сельскохозяйственных работах основными причинами гибели охотничьих ресурсов являются: широкая механизация сельскохозяйственного производства, раннее сенокосение в местах обитания выводков пернатой дичи,

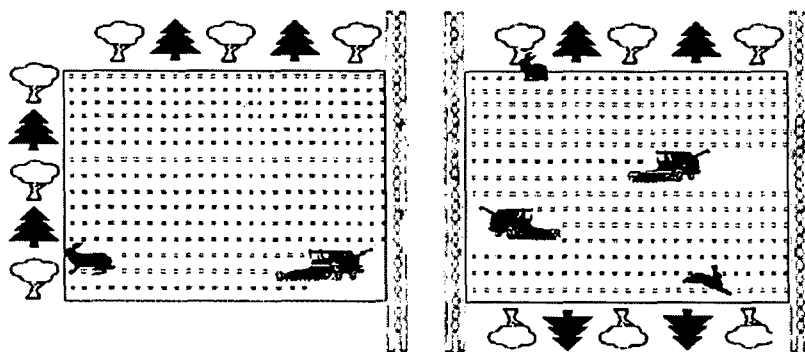


применение ядохимикатов и минеральных удобрений, весеннее выжигание прошлогодних некосей, стерни и зарослей тростников.

В связи с этим одной из основных задач охраны охотничьих ресурсов является минимизация гибели животных при проведении механизированных полевых работ.

Ее выполнение обеспечивается контролем за соблюдением сельхозпользователями технологических подходов, позволяющих максимально снизить процент гибели животных под сельскохозяйственными агрегатами и выпугивание животных с сельхозугодий перед их обработкой. Рекомендуется проводить механизированную уборку сельскохозяйственных культур «в разгон» (когда комбайн, косилка или силосоуборочная машина начинают свое движение от центра поля к периферии), т. к. данный вид уборки почти полностью устраняет гибель дичи под ножами машин (рисунок «Щадящие способы уборки сельскохозяйственных полей»). Данная схема движения сельскохозяйственной техники дает возможность охотничьим ресурсам покинуть сельскохозяйственное угодье и укрыться в прилегающих к сельскохозяйственным угодьям территориях.

#### Щадящие способы уборки сельскохозяйственных полей



Поздние сроки уборки сена на лесных полянах и прогалинах, не совпадающие с периодом гнездования и первых недель жизни молодняка, резко повышают прирост численности охотничьих ресурсов.

Рекомендуется обеспечить контроль применения пестицидов и минеральных удобрений на полях для сохранения охотничьих ресурсов от гибели в результате отравлений. Основной причиной гибели отдельных видов охотничьих ресурсов от отравления пестицидами является их неправильное хранение, нарушение норм и способов применения. Рекомендуется обеспечить соблюдение всеми хозяйствующими субъектами утвержденных требований при применении и хранении пестицидов, минеральных удобрений. Минеральные удобрения рекомендуется вносить в почву в жидком состоянии, не разбрасывая их в виде сыпучей смеси на ее поверхности. Зооциды рекомендуется вносить дозированно в убежища грызунов, чтобы обеспечить недоступность отравленных приманок для прочих видов животных.

При создании и эксплуатации ирригационных и мелиоративных сооружений в местах естественного обитания, на путях миграции и в местах

сезонной концентрации объектов животного мира рекомендуется обеспечивать условия для свободного и безопасного их передвижения через указанные сооружения, оснащать водозаборные сооружения и каналы гидромелиоративных систем специальными защитными устройствами.

Промышленные и водохозяйственные процессы рекомендуется осуществлять на производственных площадках, имеющих специальные ограждения, предотвращающие появление на территории этих площадок диких животных.

Для предотвращения гибели объектов животного мира от воздействия вредных веществ и сырья, находящихся на производственной площадке, рекомендуется:

1) хранить материалы и сырье только в огороженных местах на бетонированных и обвалованных площадках с замкнутой системой канализации;

2) помещать хозяйственные и производственные сточные воды в емкости для обработки на самой производственной площадке или для транспортировки на специальные полигоны для последующей утилизации;

3) максимально использовать безотходные технологии и замкнутые системы водопотребления;

4) обеспечивать полную герметизацию систем сбора, хранения и транспортировки добываемого жидкого и газообразного сырья;

5) снабжать емкости и резервуары системой защиты в целях предотвращения попадания в них животных.

#### 1.4. Создание в охотничьих угодьях зон охраны охотничьих ресурсов

В целях сохранения охотничьих ресурсов в соответствии с Лесным кодексом Российской Федерации и другими федеральными законами создаются зоны охраны охотничьих ресурсов, в которых их использование ограничивается. Более подробная информация о зонах охраны охотничьих ресурсов Орловской области представлена в подразделе «Информация о выделении планируемых зон охраны охотничьих ресурсов».

#### 1.5. Выкладка кормов

Наличие кормов – одно из важнейших качеств охотничьих угодий. При планировании работ по повышению кормности угодий определяются задачи: обеспечение кормами видов, испытывающих недостаток в пище, создание резервов кормов на случай стихийных бедствий, концентрация зверей и птиц в местах, наиболее удобных по тем или иным хозяйственным соображениям.

Сроки окончания подкормки во многом зависят от погодных условий. При ранней и теплой весне сроки следует сократить, при поздней и холодной весне – удлинить на 15–20 дней, для чего в хозяйстве нужно иметь резерв кормов. Далее приведены рекомендованные нормы проведения подкормки охотничьих ресурсов Орловской области.

## Рекомендуемые нормы выкладки кормов для территории Орловской области

№	Тип корма (подкормки)	Ед. изм.	Значение объема выкладки кормов								
			Кабан	Лось	Косуля европейская	Олень благородный	Заяц-русак	Ондатра	Водоплавающая дичь	Степная и полевая дичь	Боровая дичь
1	Период подкормки	дней	110–120	200–210	110–120	110–120	110–120	-	-	110–120	-
2	Резерв кормов	% к годовому запасу	5	10	10	10	-	-	-	-	-
3	Минеральная подкормка	кг на 1 солонец в год	-	25–30	25–30	25–30	3	-	-	-	-
4	Концентрированные корма	кг на 1 особь в год	150–300	-	25–30	25–30	-	-	-	15–20	5–6
5	Сочные корма		350	-	25–30	25–30	1–2	-	-	-	-
6	Сено		-	-	70	200	0,5–1	-	-	-	-
7	Животные корма		25–30	-	-	-	-	-	-	-	-
8	Веники	шт. на 1 особь в год	-	-	1	2	1	-	-	-	-
9	Галечники	на 8000 га	-	-	-	-	-	-	-	-	1
10	Подрубка ивы и осины	м <sup>2</sup> на 10 особей в сезон		10	5	10		-	-	-	-
11	Подрубка ивы и осины	шт. на 1000 га					7	-	-	-	-
12.1	Посадка кормовых растений на водоемах	кубышка	-	-	-	-	-	7	7	-	-
12.2		рдест плавающий	-	-	-	-	-	40	40	-	-
12.3		рис дикий	-	-	-	-	-	20	20	-	-
12.4		кувшинка белая	-	-	-	-	-	5	5	-	-

### 1.6. Создание искусственных водоемов

При отсутствии естественных водоемов на территории охотничьего угодья рекомендуется сооружать искусственные водоемы, при этом рекомендуется подбирать места с неглубоким залеганием грунтовых вод. Достаточно простым и эффективным способом является сооружение запруд и плотин на небольших водотоках и в пределах овражно-балочных систем. Водоем должно быть столько, чтобы животные не напивались «про запас» и не создавали чрезмерной скученности вокруг них.

Основными мероприятиями по водообеспечению охотничьих угодий являются:

- 1) расчистка и сохранение родников;
- 2) устройство около ручьев и небольших речек желобов для воды (деревянных или бетонных), чтобы звери имели к ним удобные подходы;
- 3) устройство запруд на водотоках и в овражно-балочных системах для сбора воды поверхностного стока;
- 4) расчистка подходов к водоемам;
- 5) укрепление берегов водоемов и водотоков посадкой древесно-кустарниковой растительности;
- 6) контроль санитарного состояния и предупреждение загрязнения водоемов и водотоков.


#### Рекомендуемые нормы создания искусственных водоемов на территории Орловской области

№	Ед. изм.	Устройство искусственных водоемов (при дефиците естественных) на каждые 2000–2500 га лесных угодий			
		Кабан	Лось	Косуля европейская	Олень благородный
1	шт.	1	1	1	1

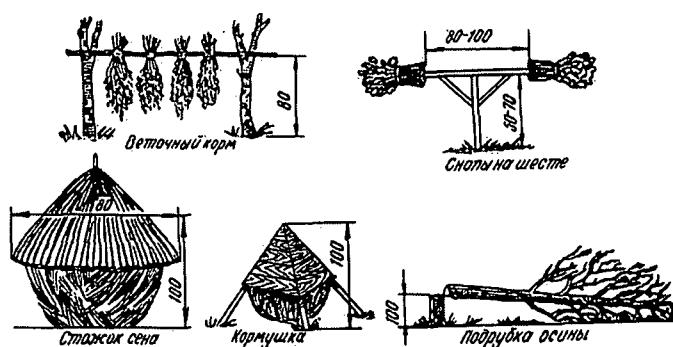
### 1.7. Создание сооружений для выкладки кормов

Кормушки – специальные деревянные сооружения для выкладывания корма диким животным, они имеют различный вид, размеры и конструкции с учетом особенностей тех животных, для которых они предназначены.

### Типы кормушек для оленей и косуль



### Устройства для подкормки зайцев




Солонцы – для развития рогов и роста костей, для нормального пищеварения животные нуждаются в минеральных солях (натрий, кальций, фосфор). Для поддержания минерального баланса необходимо создавать искусственные солонцы круглогодично.

Солонцы рекомендуется устраивать в местах, наиболее посещаемых охотничьими ресурсами, что облегчит обнаружение этих мест животными (лесные участки поляны, сады и небольшие островки леса или кустарника посреди открытых участков). Солонцы для животных могут размещаться как в комплексе с кормушками и подкормочными площадками, так и в качестве самостоятельного сооружения для выкладки кормов.

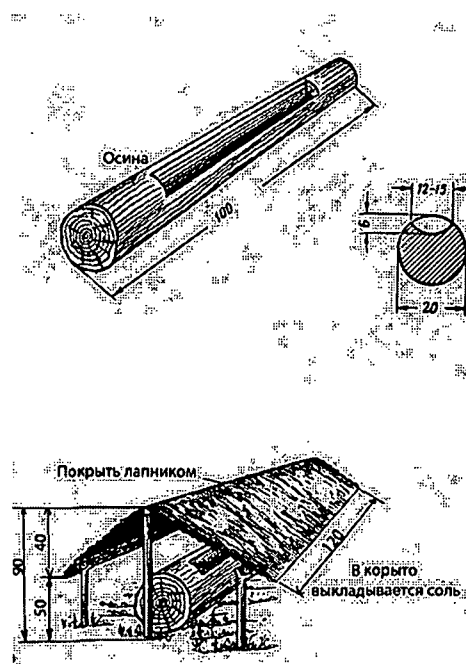
При закладке солонца не следует практиковать смешивание соли с землей, поскольку данные примеси засоряют пищеварительный тракт животных, причиняя определенный вред, а также способствуют распространению гельминтов. Для закладки солонца наиболее применима чистая кусковая соль-лизунец или специальные брикеты, где кроме соли имеются микроэлементы и другие минеральные вещества.

Важным условием грамотной организации минеральной подкормки охотничьих ресурсов является регулярный контроль посещаемости солонцов. Для данной цели рекомендуется взрыхлять землю вокруг солонца, чтобы на ней четче различались следы животных, необходимо вести записи, отражающие посещаемость солонцов животными. Если солонец длительное время животными не посещается, значит, его требуется переместить в более удобное для них место.

Способы устройства солонцов (по Б. А. Кузнецову)  
(1 – в корыте; 2 – в пне; 3 – в расщепе; 4 – в ящике)



Чертеж солонца для зайцев «в колоде» с защитным навесом



Рекомендуемые нормы создания сооружений для выкладки кормов  
на территории Орловской области

№	Тип сооружения для выкладки кормов	Ед. изм.	Сооружения для выкладки кормов					Степная и полевая дичь
			Кабан	Лось	Косуля европейская	Олень благородный	Заяц-русак	
1	Солонцы	шт. на 1000 га угодий	-	2	1	1	1	-
2	Подкормочные точки		0,3	-	0,7	0,3	-	-
3	Кормовые площадки		-	-	-	-	-	3

### 1.8. Устройство кормовых полей

Кормовое поле – это открытое место среди леса или на опушке, на котором выращиваются растения, предназначенные для корма диким животным. В одних случаях выращенный урожай собирается, хранится, а зимой дается животным, в другом – урожай скармливается на корню. Закладка кормовых полей способна обеспечить необходимый дополнительный корм охотничьим хозяйствам. Рекомендуется создание кормовых полей таким образом, чтобы звери и птицы находили кормовые поля в пределах своего индивидуального ареала. Кормовых полей рекомендуется создавать столько, чтобы каждое поле посещало немного животных и не создавалась концентрация их, опасная как в санитарном отношении, так и в отношении хищников и браконьеров. Следовательно, площади кормовых полей должны быть небольшими, а число их как можно большим. При закладке кормовых полей необходимо ориентироваться на распределение в осенний и раннезимний периоды видов, на которые рассчитаны эти поля. Поля рекомендуется располагать в предпочитаемых этими животными угодьях.

На кормовых полях в Орловской области рекомендуется выращивать растения, дающие богатую на белок и крахмал зеленую массу в большом количестве, это картофель, овес, вико-овес, горохо-овес, ячмень. Посевы и посадку следует производить в обычные для Орловской области агротехнические сроки. В охотничьих угодьях Орловской области создание кормовых полей не обязательно.

#### Рекомендуемые нормы создания кормовых полей на территории Орловской области

№	Ед. изм.	Создание кормовых полей, га						
		Кабан	Косуля европейская	Олень благородный	Заяц-русак	Водоплавающая дичь	Степная и полевая дичь	Боровая дичь
1	на 10 особей	0,8	0,1	0,2				
2	на 1000 га				1	1	3	1

### 1.9. Улучшение условий защиты и естественного воспроизводства охотничьих ресурсов

Во многих случаях численность зверей и птиц лимитируется отсутствием необходимых защитных и (или) гнездовых условий.

Улучшение условий защиты и естественного воспроизводства охотничьих ресурсов достигается путем проведения следующих биотехнических мероприятий:

- 1) создание защитных посадок растений;

2) устройство искусственных мест размножения, жилищ, укрытий охотничьих ресурсов.

Различные виды предъявляют к защитности, или ремизности, своеобразные требования. Для одних видов наибольшей ремизностью обладают насаждения с густым подлеском или подростом, надежно скрывающим зверя, для других, наоборот, необходим широкий обзор, при котором зверь заблаговременно обнаруживает опасность и может скрыться бегством.

В защите от неблагоприятных погодных условий и хищников особенно нуждаются обитатели открытых угодий: степная и полевая дичь, зайцы-русаки. Для них создаются специальные ремизы – защитные загущенные посадки из кустарников и травянистых растений, часто имеющих и кормовое значение.

Несмотря на то, что территория Орловской области имеет незначительную лесистость (древесно-кустарниковая растительность составляет порядка 15 % от площади области), что недостаточно для создания благоприятных защитных условий для обитания охотничьих ресурсов за счет древесно-кустарниковой растительности, значительная пересеченность рельефа создает благоприятные условия для развития различных форм травянистой и кустарниковой растительности, что создает благоприятные защитные условия среды обитания для охотничьих ресурсов. Таким образом, на территории Орловской области создание ремиз не обязательно.

#### Рекомендуемые нормы создания защитных посадок растений для территории Орловской области

№	Ед. изм.	Ремизные посадки, на 1000 га		
		Заяц-русак	Степная и полевая дичь	Боровая дичь
1	м <sup>2</sup>	600	600	600

В половодье заливаются и нередко уничтожаются постоянные жилища животных (норы, хатки и другие), наносится значительный ущерб животному миру: гибнет приплод, погибают взрослые животные, уничтожаются кладки птиц (весной). Это заставляет животных перейти к кочевому образу жизни и осуществлять поиск временных укрытий. Плотики и дуплянки могут предотвратить гибель большого количества особей ондатры, выдры и норки, создать благоприятные условия для их весеннего размножения.

#### Рекомендуемые нормы создания искусственных жилищ для полуводных млекопитающих

№	Ед. изм.	Искусственные жилища, на 1000 га водоема
1	шт.	3

На территории Орловской области водоплавающая дичь является одним из основных охотничьих ресурсов, добыча которого ежегодно составляет



несколько тысяч особей. В связи с этим ниже по тексту даны рекомендации по созданию искусственных гнезд, которые проводятся по мере необходимости.

Водоплавающая дичь гораздо охотнее селится там, где для нее устраивают дуплянки и искусственные ящики наподобие скворечников (гоголь), простейшие гнезда из камыша (кряковая утка, нырок, лысуха и др.).

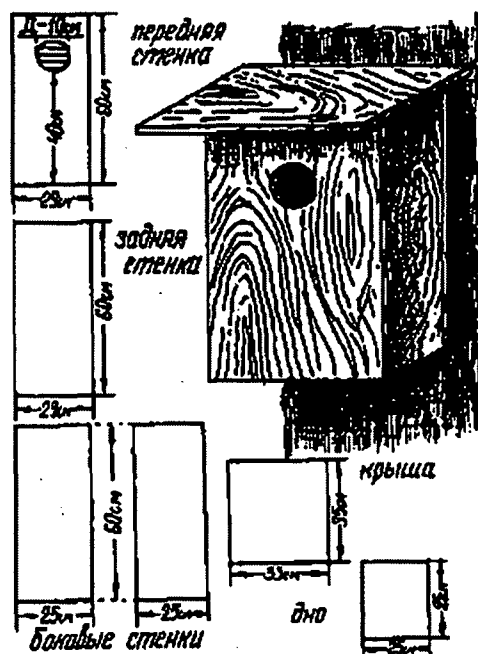
Искусственные гнезда для водоплавающей дичи можно строить на берегах, на островах, на сплавинах и на высоких кочках, а для гоголя – также и на деревьях. Выбор места для гнезда должен основываться на знании условий гнездования. Расстояние между отдельными гнездами может быть 20–30 метров и больше, в зависимости от кормовых и защитных условий водоема. Конструкция и размещение искусственного гнезда должны отвечать требованиям тех видов водоплавающей дичи, для которых они предназначены.

#### Рекомендуемые нормы создания искусственных гнезд для водоплавающей дичи

№	Ед. изм.	Искусственные гнезда, на 1 га		
		Утки	Гуси	Гоголь (дуплянки на 1 км береговой линии (в зависимости от кормовой и гнездовой емкости водоема))
1	шт.	20	-	4–12

Уткам, гнездящимся в дуплах деревьев (гоголям), можно предложить гнездовые ящики (гоголятники). Доски строгать не надо, красить их лучше всего золой, разведенной в воде. Темный проем летка играет роль гнездового раздражителя, поэтому внутреннюю сторону красят гуще. Щели можно проконопатить.

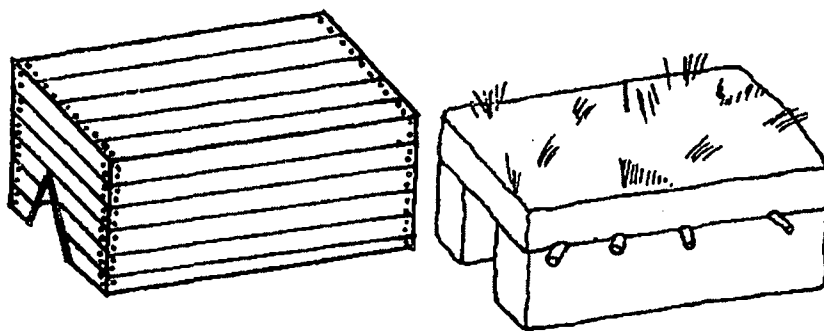
#### Устройство гоголятника



Для уток, гнездящихся на земле, рекомендуется устанавливать искусственные гнездовья в незатопляемых и мало посещаемых людьми местах. Наиболее удобны искусственные гнездовья следующих типов:

1. «Тоннель» сколачивают из досок, делают из пластин дерна. Устанавливают по луговым берегам водоемов в куртинах травы, на сплавинах. Под укрытие кладут сухую траву и устраивают гнездовую ямку.

#### Конструкция «тоннель» для наземногнездящихся уток



2. Шалаш-полог – плоская крыша из сучьев и болотных трав, поддерживаемая четырьмя стойками. Трава должна свисать с крыши, слегка прикрывая боковые части шалаша. В случае опасности утка может вылететь в любую сторону. Вариант такого шалаша, который охотно заселяется кряквой, устраивают так. На высоте до одного метра от максимального уровня водоема на деревьях устанавливают помост площадью около квадратного метра, который застилают сухой травой. Сверху, на высоте примерно 0,5 метра, делают навес из подручного материала.

3. Укрытие, вкопанное в берег.


#### Конструкции шалаша-полога и укрытия, вкопанного в берег для наземногнездящихся уток



4. Шалаш-плот используют, если нет благоприятных условий для гнездования на берегу. Как только водоем освободится ото льда, плот спускают и ставят на якорь. Их делают следующим образом: околводную растительность обматывают шпагатом (проволокой), получая жгут длиной 3–3,5 метра и толщиной 15–20 см, концы которого связывают в круг диаметром


1–1,2 метра. Круг кладут поверх охапки околоводной растительности, стянутой крест-накрест проволокой, и крепко к ней привязывают. Внутри стелют околоводную растительность. Такое гнездо весит 6–8 кг (отношение массы гнезда к массе птицы должно быть не менее чем 2:1). На воде оно держится как поплавок и служит весь сезон.

#### Конструкция шалаша-плота



Шатровое гнездовье устраивают по краям тростниковых зарослей на глубинах до 1 метра. Вначале строят «фундамент» гнезда. Для этого на дно опускают охапки подручного травянистого материала. Образовавшаяся кочка должна возвышаться на 15–20 см выше уровня воды. В ней устраивают гнездовую ямку. Околоводную растительность вокруг кочки собирают в пять-шесть пучков, перевязывают их на высоте 50 см и заламывают их к центру гнездилища, где пучки связывают вместе. Получается остов шатра, на который набрасывают охапки, скошенной вблизи околоводной растительности.

#### Искусственные гнездовья для гусей



### 1.10. Расселение охотничьих ресурсов

В целях расселения охотничьих ресурсов в новой для них среде обитания и обеспечения сохранения их видового разнообразия проводятся акклиматизация, переселение, гибридизация охотничьих ресурсов. Расселение охотничьих ресурсов в новой для них среде обитания проводится на основе научно обоснованных рекомендаций.

Расселение охотничьих ресурсов включает работы, связанные с выбором места отлова животных и самим отловом, завозом, передержкой и выпуском их, а также подготовительные к завозу животных работы:

- 1) обследование угодий с целью выбора места выпуска;
- 2) отстрел хищников в предполагаемом месте выпуска и в смежных с ним районах и подготовительные работы для охраны животных от хищников после выпуска;
- 3) заготовка кормов и другие подготовительные работы по организации подкормки завозимых животных;
- 4) проведение мероприятий по мелиорации угодий и предупреждению заболеваний животных еще до их ввоза;
- 5) строительство вольер для передержки, наблюдения за выпущенными животными с целью оказания своевременной помощи им;
- б) проведение обследовательских работ для выявления результатов выпуска.

Акклиматизация, переселение, гибридизация охотничьих ресурсов должна проводиться в соответствии с требованиями, утвержденными приказом Министерства природных ресурсов и экологии Российской Федерации от 31 декабря 2010 года № 570 «Об утверждении порядка выдачи разрешений на проведение акклиматизации, переселения или гибридизации охотничьих ресурсов, отказа в их выдаче или их аннулирования, формы такого разрешения, а также порядка ведения государственного реестра разрешений на проведение акклиматизации, переселения или гибридизации охотничьих ресурсов».

Данные об акклиматизации, переселении, гибридизации охотничьих ресурсов на территории Орловской области представлены в подразделе «Мероприятия по проведению работ по акклиматизации, переселению и гибридизации охотничьих ресурсов» Схемы.

Содержание и разведение охотничьих ресурсов в полувольных условиях и искусственно созданной среде обитания осуществляются в целях обеспечения их воспроизводства, размещения охотничьих ресурсов в среде их обитания, а также в целях их реализации (включая осуществление любительской и спортивной охоты в отношении таких охотничьих ресурсов).

На территории Орловской области охотпользователями осуществляется содержание и разведение охотничьих ресурсов в полувольных условиях и искусственно созданной среде обитания (бурый медведь, кабан, барсук, лисица, пятнистый олень, косуля европейская, косуля сибирская, лань европейская) в соответствии с приказом Министерства природных ресурсов и экологии Российской Федерации от 7 октября 2020 года № 778

«Об утверждении Порядка содержания и разведения охотничьих ресурсов в полувольных условиях и искусственно созданной среде обитания, в том числе требований к содержанию и разведению охотничьих ресурсов с использованием объектов охотничьей инфраструктуры».

Основная цель выпусков искусственно выращенных охотничьих ресурсов – насыщение угодий к сезону охоты. Выпуски искусственно выращенных охотничьих ресурсов могут в короткие сроки создать высокую их концентрацию к сезону охоты, увеличить количество охотничьих ресурсов в антропогенных ландшафтах в десятки раз и тем самым удовлетворить потребности охотников-спортсменов.

Если охотничьи угодья обладают комплексом условий для круглогодичного обитания в них какого-либо вида охотничьих ресурсов, то в них можно выпускать охотничьи ресурсы, выращенные в полувольных условиях и искусственно созданной среде обитания, для акклиматизации и реакклиматизации. Через несколько лет, когда охотничьи ресурсы приживутся и размножатся, на них можно открывать охоту.

Интродукция охотничьих ресурсов, выращенных в искусственных условиях, способствует созданию синантропных популяций, лучше приспособляющихся к условиям существования в антропогенных ландшафтах.

## 2. Мероприятия по проведению работ по акклиматизации, переселению и гибридизации охотничьих ресурсов

Согласно статье 50 Федерального закона от 24 июля 2009 года № 209-ФЗ «Об охоте и о сохранении охотничьих ресурсов и о внесении изменений в отдельные законодательные акты Российской Федерации» акклиматизация, переселение, гибридизация охотничьих ресурсов проводятся в целях расселения охотничьих ресурсов в новой для них среде обитания и обеспечения сохранения их видового разнообразия.

Акклиматизация и реакклиматизация имеет важное значение для увеличения численности и обогащения угодий новыми видами. Акклиматизация – это процесс приспособления животных к новым условиям обитания при заселении ими новых районов. Реакклиматизация – это восстановление вымерших или истребленных животных мест, где они когда-то обитали.

Под акклиматизацией обычно понимают сложный, многоступенчатый биологический процесс. Он складывается из:

- 1) интродукции (выпуска) животных в местность, где они ранее никогда не обитали;
- 2) адаптации животных к новым природным условиям;
- 3) формирования устойчивой популяции нового вида при одновременном вхождении его в автохтонные сообщества;
- 4) возвращения аборигенных экосистем к устойчивому состоянию, нарушенному инвазией нового вида.

Ниже приведен анализ выпусков охотничьих ресурсов на территории Орловской области по данным «Акклиматизация охотничье-промысловых зверей и птиц в СССР».

#### Выпуски охотничьих ресурсов в Орловской области

№	Виды охотничьих ресурсов		Год выпуска	Количество особей
1	Копытные животные	Олень пятнистый	Нет данных	Нет данных
2		Благородный олень	1971	21
3	Пушные животные	Норка американская	Нет данных	Нет данных
4		Ондатра	1955	184
5		Собака енотовидная	1954	100
6		Белка обыкновенная	1949	194
7		Бобр речной	1951	29

Олень пятнистый. Содержится и разводится в вольерах и частично в полувольном состоянии в национальном парке «Орловское Полесье», в Нарышкинском природном парке Урицкого района Орловской области, а также в некоторых охотничьих хозяйствах.

Благородный олень. В 70-х годах XX века олени были завезены на территорию области из Воронежского заповедника.

Норка американская. Североамериканский вид, попавший в природу со звероводческих ферм и активно распространяющийся по всей европейской территории России. В подходящих биотопах встречается во всех районах.

Ондатра. Североамериканский вид, завезен в Россию в 1928 году. С тех пор широко распространилась по всей стране, в том числе и по Орловской области. В 1950 году 184 ондатры были выпущены по реке Вытебеть в Хотынецком районе.

Собака енотовидная. Первые встречи на территории Орловской области относятся к 1944 году. В область енотовидная собака проникла с территории Воронежской области, где проводились работы по акклиматизации этого вида. К 1950 году широко распространился по территории области. В уголья Залегощенского и Мценского районов (лесхозы Березовский и Копаня) осенью 1954 года выпустили 100 енотовидных собак. К этому времени единичные ее экземпляры уже встречались в ряде районов, прилегающих к Брянской области. В настоящее время вид обитает в большинстве районов области.

Белка обыкновенная. В 1949 году в урочище «Сухая Катынь» Дмитровского района были выпущены 194 телеутки. По данным Орловской госохотинспекции, были отмечены помеси телеутки с местной белкой.

Бобр речной. Бобры в Орловскую область были завезены в 1951 году из Могилевской области БССР в количестве 29 особей (14 самок, 15 самцов) и выпущены в конце октября в Колпнянском районе на р. Вытебеть (бассейн Десны) для восстановления численности вида. По материалам учетов 1955 года, бобр отмечался только в двух районах: Знаменском и Урицком, его численность оценивалась в 54 особи. В результате полного запрета

на промысел и мероприятий по восстановлению численности к 2000 году стал обычным, местами многочисленным видом. Встречается по всем районам области.

Мероприятия по акклиматизации охотничьих ресурсов должны планироваться и осуществляться в соответствии с Порядком выдачи разрешений на проведение акклиматизации, переселения или гибридизации охотничьих ресурсов, отказа в их выдаче или их аннулирования, утвержденным приказом Министерства природных ресурсов и экологии Российской Федерации от 31 декабря 2010 года № 570 «Об утверждении порядка выдачи разрешений на проведение акклиматизации, переселения или гибридизации охотничьих ресурсов, отказа в их выдаче или их аннулирования, формы такого разрешения, а также порядка ведения государственного реестра разрешений на проведение акклиматизации, переселения или гибридизации охотничьих ресурсов» (далее – Порядок).

Согласно Порядку, обязательным является предъявление в адрес Федеральной службы по надзору в сфере природопользования:

1) материалов, обосновывающих проведение работ по акклиматизации, переселению или гибридизации охотничьих ресурсов;

2) положительного заключения государственной экологической экспертизы на материалы, обосновывающие проведение работ по акклиматизации или гибридизации объектов животного мира;

3) заключения компетентной научной организации на материалы, обосновывающие проведение работ по акклиматизации, переселению или гибридизации объектов животного мира, с учетом требований экологической безопасности.

Соблюдение указанных требований позволяет предусмотреть возможные негативные последствия проведения акклиматизации нового вида.

Акклиматизации новых видов на территории Орловской области должно предшествовать тщательное экологическое и социально-экономическое обоснование, включая оценку негативных последствий корректировки современной биоты области. Для этого необходимо выполнить следующие основные задачи:

1) законодательное и нормативное регулирование;

2) обобщение и внедрение передового опыта работы;

3) разработать научное обоснование целесообразности расселения новых для Орловской области видов животных и мероприятия по их вселению в охотничьи угодья;

4) обучение и повышение квалификации работников охотничьего хозяйства.

При акклиматизации охотничьих ресурсов не следует заселять территорию Орловской области видами, близкородственными эндемикам, в целях сохранения генетического фонда последних. Расселение охотничьих ресурсов в новой для них среде обитания проводится на основе научно-обоснованных рекомендаций.

Выпуск новых видов охотничьих ресурсов целесообразен при следующих условиях:

1) охотничьи угодья пригодны для обитания этих видов (качество угодий не ниже III бонитета);

2) в угодьях отсутствуют или малочисленны хищники и конкуренты, способные существенно влиять на численность видов, намеченных к выпуску;

3) новый выпускаемый вид не будет конкурентом местных перспективных видов;

4) намеченный к выпуску вид, достигнув оптимальной плотности населения, не будет вредить осуществлению другим видам природопользования;

5) юридическое лицо или индивидуальный предприниматель располагает средствами для завоза достаточной партии животных, а при необходимости – на их содержание, подкормку, охрану и другие мероприятия.

Реакклиматизация – это возвращение некогда обитавших, но исчезнувших по какой-либо причине животных в их исконные места, т. е. восстановление вида в пределах его прежнего ареала.

В целом последствия работ по реакклиматизации гораздо более прогнозируемы и обоснованы с позиций сохранения биоразнообразия, нежели возможные последствия интродукции новых видов охотничьих ресурсов.

Выпуск видов местной фауны целесообразен при исчезновении или резком падении численности вида, которое произошло вследствие каких-либо временных факторов: перепромысла, эпизоотии, неблагоприятных климатических условий или стихийных бедствий.

Если численность местных видов уменьшилась в связи с резким ухудшением условий существования (в результате изменения угодий человеком), выпуск будет целесообразен лишь при восстановлении качества угодий или проведении комплекса биотехнических мероприятий, направленных на восстановление угодий.

При завозах и выпусках охотничьих ресурсов необходимо соблюдать следующие требования:

1) выпускаемые охотничьи ресурсы должны быть получены из угодий с условиями, близкими к условиям района выпуска;

2) выпуск необходимо проводить большими партиями;

3) после транспортировки охотничьи ресурсы передерживаются на месте выпуска;

4) слабых и больных не выпускают, а оставляют в вольерах до излечения или выбраковывают;

5) выпуск необходимо производить перед сезоном размножения, как правило, ранней весной, когда звери и птицы не уходят далеко от места выпуска из-за глубокого снега и бескормицы, в этих условиях они вынуждены задерживаться у мест выпуска и регулярно посещать подкормку.

Перед выпуском животных при необходимости следует проводить регулирование численности хищников с целью минимизировать ущерб от хищничества. После выпуска должны осуществляться регулярные наблюдения



за животными, подкормка в необходимых объемах и при необходимости регулирование численности хищников.

Окончательное решение о целесообразности мероприятий по акклиматизации или реакклиматизации охотничьих ресурсов для каждого охотничьего угодья может быть принято только после всестороннего изучения условий обитания, прогнозирования возможных последствий, проведения необходимых экспертиз и научно-исследовательских работ в соответствии с требованиями законодательства Российской Федерации и нормативно-правовыми актами Орловской области.

### 3. Ветеринарно-профилактические и противоэпизоотические мероприятия по защите охотничьих ресурсов от болезней и рекомендации по их проведению в охотничьих угодьях Орловской области

Дикие животные, так же, как и домашние, восприимчивы ко многим заболеваниям (таблица «Заболевания охотничьих ресурсов»). Болезни могут проявляться в виде единичных случаев или поражать большие группы животных, приобретая характер эпизоотии (массовые вспышки заразных заболеваний, когда в определенные промежутки времени поражаются животные на большой территории охотничьих угодий).

Заболевания диких животных отличаются значительным многообразием вследствие большого количества возбудителей, к которым восприимчивы дикие животные, и разнообразием видов охотничьих ресурсов. Так заразные болезни подразделяются на инфекционные (вызываемые патогенными микроорганизмами) и инвазионные (возбудители – простейшие организмы или низшие животные).

Инвазионные и паразитарные болезни.

В динамике численности диких животных большое значение имеют инвазионные и паразитарные болезни, которые наносят охотничьему хозяйству ощутимый ущерб. В зависимости от таксономического положения паразита инфекционные болезни подразделяют на протозоозы (вызывают простейшие), гельминтозы (вызывают гельминты), арахнозы (вызывают паукообразные, в т. ч. клещи), энтомозы (вызывают насекомые). По мере роста численности животных растет и зараженность их паразитами.

Одним из важнейших факторов в динамике численности диких животных являются гельминтозы. Гельминтозы чаще возникают среди белок и ондатр, а также среди зайцев и хищных животных: горностаев, норок, лисиц. Часто они встречаются и среди копытных животных: оленей, косуль и диких кабанов. Гельминты оказывают серьезное деструктивное влияние на численность и структуры популяций животных, вызывая опасные паразитарные заболевания (трематодозы, нематодозы, цестодозы и др.). Они становятся причиной снижения веса, отставания в развитии, снижения рождаемости, потери трофейных качеств, порой полной утилизации туш при их обработке, отходов при смертности и т. д.

Инфекционные болезни.

Наибольший ущерб охотничьему хозяйству приносят инфекционные заболевания, так как они отличаются более острым течением и чаще приводят к гибели животных. В зависимости от характера возбудителя различают: бактериальную, вирусную, грибковую и другие инфекции.

Инфекционная болезнь – это состояние нарушенной нормальной жизнедеятельности организма в ответ на действие патогенных факторов внешней и внутренней среды, болезненное состояние проявляется функциональными морфологическими изменениями физиологических систем, а также мобилизацией и активацией адаптационно-защитных механизмов организма.

Инфекционная болезнь существенно отличается от неинфекционных заболеваний по нескольким критериям:

1) причинный (этиологический) фактор инфекционной болезни всегда представлен живыми микроорганизмами;

2) все инфекционные болезни специфичны по возбудителю;

3) контагиозны (заразны);

4) имеют инкубационный период;

5) имеют цикличность течения, которая складывается из инкубационного, продромального, клинического и реконвалесцентного периодов;

6) все инфекционные болезни сопровождаются выработкой специфического иммунитета, то есть переболевание заканчивается состоянием, в большинстве случаев, иммунной невосприимчивости в той или иной степени к повторному заболеванию;

7) при некоторых инфекционных заболеваниях развивается состояние повышенной чувствительности к антигенам возбудителя болезни, что может определять возможность возврата (рецидива) болезни и реинфекции.

Появление заболеваний среди диких животных зависит от вида животных, их экологии (условий обитания) и численности, что является определяющим в развитии эпизоотии. Возникновение и развитие эпизоотии довольно чаще является результатом заноса инфекции от домашних животных (классическая чума и рожа кабанов). Реже возбудители заразных заболеваний заносятся от диких животных к сельскохозяйственным (бешенство, трихинеллез). Существует целый ряд инфекционных болезней, общих для животных и человека и получивших название зооантропонозов. У зайцев и ондатры это в первую очередь туляремия, у копытных – ящур, туберкулез, бруцеллез, у хищников – бешенство, у птиц – орнитоз.

## Заболёвания охотничьих ресурсов

№	Вид охотничьего ресурса	Инфекционные болезни	Инвазионные и паразитарные болезни
1	2	3	4
1	Лось	сибирская язва, пастереллез, местериоз, некробациллез, чума рогатого скота, ящур, туберкулез, бруцеллез, бешенство, токсоплазмоз	
2	Кабан	чума свиней, пастереллез, туберкулез	метострангилидоз, эхинококкоз, трихинеллез
3	Косуля европейская	сибирская язва, чума рогатого скота, ящур, бруцеллез, туберкулез, листериоз, токсоплазмоз, пастереллез	цистицеркоз
4	Олень благородный, олень пятнистый	сибирская язва, чума рогатого скота, пастереллез, ящур, листериоз, токсоплазмоз, бруцеллез	диктиокаулез, цистицеркоз
5	Медведь бурый	бешенство	трихинеллез
6	Бобры	паратиф, пастереллез, пастереллез, туляремия, туберкулез	
7	Белка обыкновенная	бруцеллез	кокцидиоз
8	Ондатра	туляремия, паратиф	кокцидиоз
9	Заяц-беляк	туляремия	протостронгилидозы, трихостронгилидоз, кокцидиоз
10	Заяц-русак	туляремия, пастереллез, бруцеллез, псевдотуберкулез	цистицеркоз, кокцидиоз
11	Волк	бешенство, дикование	трихинеллез
12	Лисица	бешенство, токсоплазмоз, энцефалит	зудневая чесотка, трихинеллез, ушная чесотка, пироплазмоз, описторхоз
13	Енотовидная собака	Бешенство	пироплазмоз
14	Рысь	бешенство, панлейкопения, кальцивирус	трихинеллез, демодекоз
15	Куницы (лесная, каменная)	бешенство	филяридозная и скрябингилезная инвазии
16	Норки	токсоплазмоз	кокцидиоз, трихинеллез
17	Горностай	туляремия, чума плотоядных	скрябингилезная инвазия
18	Хорь (лесной, степной)	токсоплазмоз, бешенство	гемотопиноз

1	2	3	4
19	Выдра	чума плотоядных, бешенство, энтерит, плазмозитоз, ботулизм, токсоплазмоз, туляремия	скрябингилез, кокцидиоз, трихинеллез, аскаридоз, капилляриоз
20	Барсук	бешенство	чесотка
21	Ласка	чума плотоядных, бешенство, энтерит, плазмозитоз, ботулизм, токсоплазмоз, туляремия	скрябингилез, кокцидиоз, трихинеллез, аскаридоз, капилляриоз
22	Глухарь	токсоплазмоз, листериоз	аскаридоз, цестодозы
23	Тетерев		кокцидиоз, цестодозы молодняка, аскаридоз
24	Рябчик, вальдшнеп		кокцидиоз, цестодозы
25	Водоплавающая дичь	птичий грипп, пастереллез, орнитоз	саркоцистоз, тетрамероз, эхиноуроз, филликолез, полиморфоз
26	Серая куропатка		кокцидиоз, сингамоз, стронгидез

В соответствии с положениями Федерального закона от 24 июля 2009 года № 209-ФЗ «Об охоте и о сохранении охотничьих ресурсов и о внесении изменений в отдельные законодательные акты Российской Федерации» к мероприятиям по защите охотничьих ресурсов от болезней относятся профилактические, диагностические, лечебные, ограничительные и иные мероприятия, установление и отмена на территории Российской Федерации карантина и иных ограничений, направленных на предотвращение распространения и ликвидацию очагов заразных и иных болезней охотничьих ресурсов.

Защита охотничьих ресурсов от болезней осуществляется в соответствии с Федеральным законом от 24 июля 2009 года № 209-ФЗ «Об охоте и о сохранении охотничьих ресурсов и о внесении изменений в отдельные законодательные акты Российской Федерации» и Законом Российской Федерации от 14 мая 1993 года № 4979-1 «О ветеринарии».

В соответствии с Законом Российской Федерации от 14 мая 1993 года № 4979-1 «О ветеринарии» Ветеринарные правила осуществления профилактических, диагностических, лечебных, ограничительных и иных мероприятий, установления и отмены карантина и иных ограничений, направленных на предотвращение распространения и ликвидацию очагов заразных и иных болезней животных, устанавливаются обязательные для исполнения требования к осуществлению профилактических, диагностических, лечебных, ограничительных и иных мероприятий, установлению и отмене на территории Российской Федерации карантина и иных ограничений, направленных на предотвращение распространения и ликвидацию очагов заразных и иных болезней животных, организации и проведению мероприятий по ликвидации болезней животных, предотвращению их возникновения и распространения на территории

Российской Федерации, определению границ территории, на которую должен распространяться режим ограничительных мероприятий и (или) карантина, в том числе в части определения очага болезни животных, осуществления эпизоотического зонирования, включая определение видов зон в целях дифференциации ограничений, установленных решением о введении режима ограничительных мероприятий и (или) карантина, ограничений производства, перемещения, хранения и реализации товаров, подлежащих ветеринарному контролю (надзору), и требования к особенностям применения таких ограничений в зависимости от болезни животных, в связи с которой введен режим ограничительных мероприятий и (или) карантин, в том числе проведению мероприятий в отношении производственных объектов, находящихся в карантинной зоне.

В охотничьих хозяйствах необходимо постоянно проводить мероприятия, направленные на борьбу с заболеваниями охотничьих ресурсов, с целью сохранения их оптимальной численности.

Ветеринарно-профилактические мероприятия в охотхозяйствах разделяются на три группы:

1) изоляция диких животных от домашних:

запрещение нерегулируемого выпаса скота в местах наибольшей концентрации диких животных;

устройство необходимого количества дезинфекционных барьеров на въездах в хозяйство;

обязательная прививка всего поголовья домашних животных на территории хозяйства;

регистрация собак на территории хозяйства.

2) общесанитарные мероприятия в угодьях:

дренаж подкормочных площадок и солонцов, расположенных в низинных местах;

ежегодная уборка и дезинфекция всех подкормочных площадок, кормушек и солонцов;

качественная подкормка животных.

3) специальные профилактические мероприятия:

поддержание численности животных на уровне, не превышающем оптимального;

круглогодичная выбраковка всех ослабленных, травмированных или больных животных;

введение в корма на подкормках и солонцы необходимых лекарственных препаратов;

сжигание трупов павших животных.

Данные о заболеваемости охотничьих ресурсов на территории Орловской области в период с 2017 по 2021 года

№	Год	Кабан	Лисица	Енотовидная собака	Барсук	Ёж
1	2017	Количество заболевших особей	39	12	1	1
2		Заболевание	АЧС	бешенство	бешенство	бешенство
3	2018	Количество заболевших особей	39	12	2	
4		Заболевание	АЧС	бешенство	бешенство	
5	2019	Количество заболевших особей		21	4	1
6		Заболевание		бешенство	бешенство	бешенство
7	2020	Количество заболевших особей	41	2	1	
8		Заболевание	АЧС	бешенство	бешенство	
9	2021	Количество заболевших особей		1		2
10		Заболевание		бешенство		причина падежа официально не установлена (подозрение на отравление)

На территории Орловской области наиболее распространенными видами инфекционных заболеваний среди охотничьих ресурсов являются африканская чума свиней и бешенство.

Африканская чума свиней.

Африканская чума свиней (АЧС) – контагиозная септическая болезнь домашних, декоративных свиней и диких кабанов. Болезнь может проявляться остро, подостро, хронически и бессимптомно, характеризуется лихорадкой, геморрагическим диатезом, воспалительными и некродистрофическими изменениями паренхиматозных органов.

В 2019 году значительно осложнилась эпизоотическая ситуация по африканской чуме свиней на территории всей Российской Федерации. Для Орловской области усугубило ситуацию возникновение АЧС на территории соседних регионов, с которыми Орловская область имеет тесные экономические связи. Так, зарегистрированы вспышка на крупном свиноводческом предприятии Курской области, содержащем свыше 30 тысяч голов свиней, а также были обнаружены инфицированные трупы домашних свиней вблизи свинокомплекса.

В связи с этим ветеринарной службой Орловской области усилен контроль за ввозом убойных свиней из других регионов, деятельностью мясоперерабатывающих предприятий и убойных пунктов, содержанием свиней в личных подсобных хозяйствах. На постоянной основе организовано

проведение рейдов на ярмарках выходного дня в городе Орле и ярмарках в районах области. Жителям Орловской области, содержащим в личных подсобных хозяйствах свиней, указали на необходимость максимального соблюдения ветеринарно-санитарных правил содержания свиней, а также об обязанности регистрировать их в районных и городских ветеринарных учреждениях, а также похозяйственных книгах учета в администрациях сельских и городских поселений. Обо всех случаях заболевания свиней необходимо обязательно информировать ветеринарную службу. Как показывает практика, именно хозяйства, имеющие низкий уровень биологической защиты и не работающие в режиме закрытого типа, занимающиеся укрупнением свиного поголовья, самолечением, нарушающие правила сбора и утилизации биологических отходов и не находящиеся под контролем госветслужбы, также являются главным источником возникновения АЧС. Большинство всех зарегистрированных на территории Орловской области вспышек приходится на частный сектор.

Несоблюдение ветеринарного законодательства может привести к административной ответственности, в случае распространения опасной инфекции – к уголовной ответственности, а также выплатам значительных денежных компенсаций организациям и предприятиям, которым будет причинен экономический ущерб в случае установления карантина и ограничительных мероприятий на территории Орловской области.

Указом Губернатора Орловской области от 19 июля 2021 года № 361 «Об установлении ограничительных мероприятий (карантина) по африканской чуме свиней на отдельных территориях Орловской области» были определены ограничения на территории с эпизоотическими очагами АЧС, территории в угрожаемой зоне и территории зон наблюдения. Указом были запрещены все виды охоты, за исключением охоты в целях регулирования численности охотничьих ресурсов, на территориях с эпизоотическими очагами АЧС и территориях в угрожаемой зоне и запрещена охота на дикого кабана, за исключением охоты в целях регулирования численности охотничьих ресурсов, на территориях в зоне наблюдения.

После отмены указа Губернатора Орловской области от 19 июля 2021 года № 361 «Об установлении ограничительных мероприятий (карантина) по африканской чуме свиней на отдельных территориях Орловской области» указом Губернатора Орловской области от 8 сентября 2021 года № 460 «Об отмене ограничительных мероприятий (карантина) по африканской чуме свиней на отдельных территориях Орловской области» установлено следующее:

- 1) отмена ограничительных мероприятий (карантин) по АЧС (кроме 180 дней ограничений, предусмотренных пунктом 66 Ветеринарных правил, на территориях в пределах неблагополучной территории), дальнейшая организация работы в соответствии с Ветеринарными правилами;

- 2) комплектование хозяйств всех форм собственности поголовьем свиней в бывшем эпизоотическом очаге по африканской чуме свиней и угрожаемой зоне через 1 год после отмены карантина;

3) Департаменту надзорной и контрольной деятельности Орловской области на период действия ограничений осуществлять контроль эпизоотической ситуации по африканской чуме свиней среди диких кабанов посредством проведения мероприятий по регулированию численности диких кабанов (в части обеспечения снижения численности и миграционной активности диких кабанов до показателя плотности не более 0,25 особи на 1000 га), в соответствии с Федеральным законом от 24 июля 2009 года № 209-ФЗ «Об охоте и о сохранении охотничьих ресурсов и о внесении изменений в отдельные законодательные акты Российской Федерации» обследования охотничьих угодий и иных территорий, являющихся средой обитания дикого кабана, в целях выявления случаев падежа диких кабанов, а также захоронений павших свиней в природной среде, на территории в пределах неблагополучной территории;

4) федеральному государственному бюджетному учреждению «Национальный парк «Орловское полесье» рекомендовано на период действия ограничений осуществлять контроль эпизоотической ситуации по АЧС среди диких кабанов на территории в пределах установленной неблагополучной территории.

Государственной ветеринарной службой на постоянной основе проводится мониторинг ситуации по АЧС. Так, за 2021 год получено 285 проб от домашних свиней, из них 46 от животных, содержащихся в личных подсобных хозяйствах граждан, 97 проб от диких кабанов. Исследования показали отрицательные результаты.

По состоянию на октябрь 2021 года в режиме карантина по АЧС среди домашних свиней находится 1 очаг в Орловской области.

В регионе продолжается проведение мероприятий по обеспечению эпизоотического благополучия.

В целях предотвращения возникновения и распространения АЧС физические и юридические лица, индивидуальные предприниматели, являющиеся собственниками свиней, обязаны:

1) представлять по требованиям специалистов органов и организаций, входящих в систему Государственной ветеринарной службы Российской Федерации, свиней для осмотра;

2) извещать в течение 24 часов специалистов госветслужбы обо всех случаях заболевания или гибели свиней, а также об изменениях в их поведении, указывающих на возможное заболевание;

3) принимать меры по изоляции подозреваемых в заболевании свиней, а также обеспечить изоляцию трупов свиней в том же помещении, в котором они находились;

4) выполнять требования специалистов госветслужбы о проведении в личном подсобном хозяйстве, крестьянском (фермерском) хозяйстве, в хозяйстве индивидуального предпринимателя, в организациях, в которых содержатся свиньи, противозооотических и других мероприятий;

5) обеспечить содержание свиней в пределах хозяйств без выпаса и без доступа к животным других видов;



б) соблюдать условия, запреты, ограничения в связи со статусом региона, установленным решением федерального органа исполнительной власти в области ветеринарного надзора о регионализации по АЧС в соответствии с Ветеринарными правилами проведения регионализации территории Российской Федерации;

7) осуществлять термическую обработку (проварку) предназначенных для кормления свиней пищевых отходов, продукции охоты в течение не менее 30 минут после закипания пищевых отходов, продукции охоты.

Запрещается вывоз за пределы территории со статусом «Неблагополучный регион» по АЧС, установленным решением о регионализации продуктов убоя свиней и продуктов их переработки непромышленного изготовления, не прошедших термическую обработку при температуре не менее 70°C в течение не менее 30 минут, и без подтверждения отсутствия возбудителя по результатам лабораторных исследований на АЧС.

В целях предотвращения возникновения и распространения АЧС на территориях охотничьих угодий:

1) к ввозу на территорию охотничьих угодий допускаются клинически здоровые дикие кабаны, не являющиеся вирусоносителями и происходящие из охотничьих хозяйств, расположенных на благополучных территориях;

2) дикие кабаны, ввозимые на территорию охотничьих угодий с целью переселения, акклиматизации, содержания и разведения в полувольных условиях и искусственно созданной среде обитания, в том числе дикие кабаны, отловленные в охотничьих угодьях в указанных целях, подлежат изолированному содержанию в течение не менее 30 календарных дней со дня ввоза (отлова) для проведения лабораторных исследований на АЧС.

Охотники и приравненные к ним лица обязаны обеспечить уничтожение отходов после разделки туш добытых диких кабанов путем сжигания.

**Бешенство.**

Бешенство – вирусная зоонозная природно-очаговая инфекционная болезнь с контактным механизмом передачи возбудителя.

В Орловской области зафиксированы случаи бешенства среди диких плотоядных животных. Данное особо опасное заболевание ежегодно регистрируется во всех регионах ЦФО. Основным источником распространения болезни является лисица. Первостепенная роль отводится профилактике заболевания – вакцинации всех восприимчивых животных, в том числе в дикой фауне. Так, за первое полугодие 2018 года против бешенства вакцинировано свыше 87 тысяч голов сельскохозяйственных животных, собак и кошек, проводится раскладка антирабической вакцины в охотугодьях. В 2019 году вакцинировано всех видов животных 194 тыс. голов, в том числе собак 45 тыс. голов и кошек 33 тыс. голов, произведена раскладка 47 тыс. доз вакцины-приманки против бешенства диких плотоядных. В 2020 году вакцинировано 198 тыс. голов животных, в том числе 43 тыс. собак и 32 тыс. кошек, произведена раскладка 53 тыс. доз вакцины-приманки против бешенства диких плотоядных.

В настоящее время в Орловской области стало меньше больных бешенством животных. С начала 2021 года на территории региона зарегистрирован 1 случай бешенства среди домашних животных.

В целях профилактики распространения бешенства на территории Орловской области руководители животноводческих хозяйств, предприятий, учреждений, организаций и граждане – владельцы животных обязаны:

1) соблюдать установленные местной администрацией правила содержания собак, кошек, пушных зверей и хищных животных;

2) доставлять принадлежащих им собак и кошек в сроки, устанавливаемые местной администрацией по представлению главного государственного ветеринарного инспектора района (города), в ветеринарные лечебно-профилактические учреждения для осмотра, диагностических исследований и предохранительных прививок антирабической вакцины;

3) регистрировать принадлежащих им собак в порядке, устанавливаемом местной администрацией;

4) не допускать собак, не привитых против бешенства, в личные подворья, на фермы, в стада, отары и табуны;

5) принимать меры к недопущению диких животных к стадам, отарам, табунам, животноводческим помещениям; с этой целью выпасать сельскохозяйственных животных и содержать их на фермах, откормочных площадках, в летних лагерях под постоянной охраной с использованием вакцинированных против бешенства собак;

6) немедленно сообщать ветеринарному специалисту, обслуживающему хозяйство (населенный пункт), о подозрении на заболевание животных бешенством и случаях укуса сельскохозяйственных и домашних животных дикими хищниками, собаками или кошками, принимать необходимые меры к надежной изоляции подозрительных по заболеванию или укушенных животных.

Для предотвращения распространения заболеваний на 2021 год в Орловской области запланирована масштабная вакцинация животных в хозяйствах всех форм собственности. Против сибирской язвы будут провакцинированы более 150 тыс. животных, против бешенства – более 170 тыс., лептоспироза – 55 тыс. Также будут проведены диагностические исследования животных на бруцеллез – более 100 тыс., на АЧС – 1,5 тыс., туберкулез крупного рогатого скота – более 102 тыс. голов. Кроме того, запланирована раскладка 65 тыс. доз вакцины против бешенства диких плотоядных животных.

#### 4. Показатели максимально возможной и хозяйственно-целесообразной численности основных видов охотничьих ресурсов

Максимально возможная численность устанавливается для тех видов охотничьих ресурсов, которые в результате своей жизнедеятельности способны оказывать выраженное влияние на состояние среды обитания или популяции других видов. При превышении максимальных пределов плотности населения

такие виды животных угнетающе воздействуют на экосистему, нарушая ее равновесие. Так, например олени при высокой плотности населения могут наносить существенный ущерб лесному хозяйству, повреждая или полностью уничтожая молодняки и посадки ценных пород деревьев. При высокой плотности населения кабана наносится ущерб сельскохозяйственным посевам, а также сокращается численность отдельных видов птиц.

К числу видов охотничьих ресурсов Орловской области, для которых устанавливается максимально возможная численность, относятся: благородный олень, лось, косуля европейская, кабан, волк и лисица.

#### Показатели максимально возможной численности охотничьих ресурсов

№	Вид охотничьих ресурсов	Показатель максимальной численности охотничьих ресурсов (особей) на 1000 га охотничьих угодий
1	Копытные животные	
1.1	Благородный олень	до 40
1.2	Лось	до 18
1.3	Кабан	до 20
1.4	Косуля европейская	до 100
2	Пушные животные	
2.1	Волк	до 0,05
2.2	Лисица	до 1

Показатель минимальной численности охотничьих ресурсов устанавливается только для тех видов охотничьих ресурсов, добыча которых производится в соответствии с лимитом их добычи.

Показатель минимальной численности охотничьих ресурсов в конкретном охотничьем угодье устанавливает минимальное количество охотничьих ресурсов, при котором возможно определение квоты добычи не менее чем одной особи охотничьих ресурсов в соответствии с установленными нормативами и определяется по формуле:

$$N_{\text{мин числ., особей}} = \frac{I_{\text{особь}} \times 100 \%}{N_{\text{доп. изъятия}}}, \%, \text{ где:}$$

$N_{\text{мин числ.}}$  – показатель минимальной численности охотничьих ресурсов в одном охотничьем угодье;

$N_{\text{доп. изъятия}}$  – норматив допустимого изъятия охотничьих ресурсов; за 100 % принимается объем добычи не менее 1 особи.

Для поддержания численности основных видов охотничьих ресурсов в пределах, необходимых для их устойчивого воспроизводства, установлена их хозяйственноцелесообразная численность, при которой животные не нанесут вреда лесному и сельскому хозяйству и будут обеспечивать максимальный выход продукции охотничьего хозяйства с единицы площади на протяжении длительного времени. Соответствующие расчеты произведены на основе выполненной бонитировки охотничьих угодий и оригинальной шкалы

плотностей населения для охотничьих ресурсов Орловской области и носят рекомендательный характер.

Максимально возможная, хозяйственно целесообразная, минимальная и фактическая численности благородного оленя

№	Наименование муниципального образования	Максимальная численность, особей	Хозяйственно целесообразная численность, особей			Минимальная численность, особей
			максимальная	средняя	минимальная	
1	Болховский район	3714	262	164	66	33
2	Дмитровский район	4295	446	278	111	33
3	Знаменский район	1161	66	55	44	33
4	Кромской район	3357	182	151	121	33
5	Мценский район	5608	445	278	111	33
6	Свердловский район	3668	171	143	114	33
7	Сосковский район	2166	188	157	125	33
8	Троснянский район	2653	181	150	120	33
9	Хотынецкий район	939	84	70	56	33
10	Шаблыкинский район	3166	249	155	62	33
11	Итого по Орловской области	30727	2273	1602	931	330

Максимально возможная, хозяйственно целесообразная, минимальная и фактическая численности косули европейской

№	Наименование муниципального образования	Максимальная численность, особей	Хозяйственно целесообразная численность, особей			Минимальная численность, особей
			максимальная	средняя	минимальная	
1	2	3	4	5	6	7
1	Болховский район	9286	907	605	302	33
2	Верховский район	6905	138	69	28	33
3	Глазуновский район	3396	236	157	79	33
4	Дмитровский район	10738	1613	1076	538	33
5	Должанский район	8092	199	132	66	33
6	Залегощенский район	9320	687	458	229	33
7	Знаменский район	2902	50	25	10	33
8	Колпнянский район	8676	408	272	136	33
9	Корсаковский район	6655	509	339	170	33
10	Краснозоренский район	5118	256	170	85	33
11	Кромской район	8393	147	73	29	33
12	Ливенский район	13970	147	73	29	33
13	Малоархангельский район	5168	215	143	72	33
14	Мценский район	14019	1665	1110	555	33
15	Новодеревеньковский район	9299	502	335	167	33
16	Новосильский район	6760	605	403	202	33

1	2	3	4	5	6	7
17	Орловский муниципальный округ	13587	253	126	51	33
18	Покровский район	12236	166	83	33	33
19	Свердловский район	9170	125	62	25	33
20	Сосковский район	5414	455	303	152	33
21	Троснянский район	6633	405	270	135	33
22	Урицкий район	6666	141	70	28	33
23	Хотынецкий район	2347	200	134	67	33
24	Шаблыкинский район	7916	892	595	297	33
25	Итого по Орловской области	192666	10921	7086	3485	792

Максимально возможная, хозяйственно целесообразная, минимальная и фактическая численности лося

№	Наименование муниципального образования	Максимальная численность, особей	Хозяйственно целесообразная численность, особей			Минимальная численность, особей
			максимальная	средняя	минимальная	
1	Болховский район	1671	131	98	66	20
2	Верховский район	1243	56	42	28	20
3	Глазуновский район	611	53	45	36	20
4	Дмитровский район	1933	224	168	112	20
5	Должанский район	1457	32	24	16	20
6	Залегощенский район	1678	93	69	46	20
7	Знаменский район	522	22	16	11	20
8	Колпнянский район	1562	60	45	30	20
9	Корсаковский район	1198	68	51	34	20
10	Краснозоренский район	921	55	46	37	20
11	Кромской район	1511	30	15	8	20
12	Ливенский район	2515	37	18	9	20
13	Малоархангельский район	930	15	8	4	20
14	Мценский район	2523	225	168	112	20
15	Новодеревеньковский район	1674	68	51	34	20
16	Новосильский район	1217	122	102	81	20
17	Орловский муниципальный округ	2446	51	26	13	20
18	Покровский район	2202	77	58	39	20
19	Свердловский район	1651	29	15	7	20
20	Сосковский район	975	94	78	63	20
21	Троснянский район	1194	90	75	60	20
22	Урицкий район	1200	61	45	30	20
23	Хотынецкий район	422	42	35	28	20
24	Шаблыкинский район	1425	125	93	62	20
25	Итого по Орловской области	34681	1860	1391	966	480

Максимально возможная, хозяйственно целесообразная, минимальная  
и фактическая численности кабана

№	Наименование муниципального образования	Максимальная численность, особей	Хозяйственно целесообразная численность, особей			Минимальная численность, особей
			максима- льная	средняя	минима- льная	
1	Болховский район	1857	494	329	165	-
2	Верховский район	1381	375	250	125	-
3	Глазуновский район	679	227	151	76	-
4	Дмитровский район	2148	207	103	52	-
5	Должанский район	1618	118	59	29	-
6	Залегощенский район	1864	495	330	165	-
7	Знаменский район	580	117	78	39	-
8	Колпнянский район	1735	134	67	34	-
9	Корсаковский район	1331	325	217	108	-
10	Краснозоренский район	1024	250	167	83	-
11	Кромской район	1679	125	63	31	-
12	Ливенский район	2794	249	124	62	-
13	Малоархангельский район	1034	66	33	16	-
14	Мценский район	2804	267	134	67	-
15	Новодеревеньковский район	1860	406	271	135	-
16	Новосильский район	1352	351	234	117	-
17	Орловский муниципальный округ	2717	178	89	44	-
18	Покровский район	2447	512	342	171	-
19	Свердловский район	1834	141	71	35	-
20	Сосковский район	1083	264	176	88	-
21	Троснянский район	1327	299	200	100	-
22	Урицкий район	1333	303	202	101	-
23	Хотынецкий район	469	115	77	38	-
24	Шаблыкинский район	1583	378	252	126	-
25	Итого по Орловской области	38526	6397	4017	2009	-

Максимально возможная, хозяйственно целесообразная, минимальная  
и фактическая численности барсука

№	Наименование муниципального образования	Максимальная численность, особей	Хозяйственно целесообразная численность, особей			Минимальная численность, особей
			максима- льная	средняя	минима- льная	
1	2	3	4	5	6	7
1	Болховский район	-	70	52	35	10
2	Верховский район	-	47	39	31	10
3	Глазуновский район	-	29	24	19	10
4	Дмитровский район	-	113	85	56	10

1	2	3	4	5	6	7
5	Должанский район	-	27	23	18	10
6	Залегощенский район	-	76	63	50	10
7	Знаменский район	-	17	14	11	10
8	Колпнянский район	-	32	24	16	10
9	Корсаковский район	-	55	45	36	10
10	Краснозоренский район	-	29	24	19	10
11	Кромской район	-	34	26	17	10
12	Ливенский район	-	44	33	22	10
13	Малоархангельский район	-	24	20	16	10
14	Мценский район	-	115	87	58	10
15	Новодеревеньковский район	-	56	47	37	10
16	Новосильский район	-	63	53	42	10
17	Орловский муниципальный округ	-	55	42	28	10
18	Покровский район	-	63	52	42	10
19	Свердловский район	-	33	25	17	10
20	Сосковский район	-	33	25	16	10
21	Троснянский район	-	48	40	32	10
22	Урицкий район	-	33	25	17	10
23	Хотынецкий район	-	23	19	15	10
24	Шаблыкинский район	-	64	48	32	10
25	Итого по Орловской области	-	1184	934	685	240

**Максимально возможная, хозяйственно целесообразная, минимальная и фактическая численности бобра**

№	Наименование муниципального образования	Максимальная численность, особей	Хозяйственно целесообразная численность, особей			Минимальная численность, особей
			максимальная	средняя	минимальная	
1	2	3	4	5	6	7
1	Болховский район	-	521	434	347	-
2	Верховский район	-	412	309	206	-
3	Глазуновский район	-	313	235	157	-
4	Дмитровский район	-	571	428	285	-
5	Должанский район	-	381	285	190	-
6	Залегощенский район	-	356	267	178	-
7	Знаменский район	-	174	131	87	-
8	Колпнянский район	-	358	268	179	-
9	Корсаковский район	-	98	73	49	-
10	Краснозоренский район	-	162	121	81	-
11	Кромской район	-	612	459	306	-
12	Ливенский район	-	1164	873	582	-
13	Малоархангельский район	-	244	183	122	-

1	2	3	4	5	6	7
14	Мценский район	-	1178	981	785	-
15	Новодеревеньковский район	-	149	112	74	-
16	Новосильский район	-	460	345	230	-
17	Орловский муниципальный округ	-	688	516	344	-
18	Покровский район	-	666	500	333	-
19	Свердловский район	-	478	359	239	-
20	Сосковский район	-	107	80	54	-
21	Троснянский район	-	196	147	98	-
22	Урицкий район	-	202	152	101	-
23	Хотынецкий район	-	437	364	292	-
24	Шаблыкинский район	-	184	138	92	-
25	Итого по Орловской области	-	10109	7760	5411	-

Максимально возможная, хозяйственно целесообразная, минимальная и фактическая численности волка

№	Наименование муниципального образования	Максимальная численность, особей	Хозяйственно целесообразная численность, особей			Минимальная численность, особей
			максимальная	средняя	минимальная	
1	Болховский район	5	2	-	-	-
2	Дмитровский район	5	2	-	-	-
3	Знаменский район	1	1	-	-	-
4	Хотынецкий район	1	0	-	-	-
5	Шаблыкинский район	4	2	-	-	-
6	Итого по Орловской области	17	7	-	-	-

Максимально возможная, хозяйственно целесообразная, минимальная и фактическая численности зайца-русака

№	Наименование муниципального образования	Максимальная численность, особей	Хозяйственно целесообразная численность, особей			Минимальная численность, особей
			максимальная	средняя	минимальная	
1	2	3	4	5	6	7
1	Болховский район	-	785	393	157	-
2	Верховский район	-	624	312	125	-
3	Глазуновский район	-	379	189	76	-
4	Дмитровский район	-	928	464	186	-
5	Должанский район	-	117	59	29	-
6	Залегощенский район	-	827	414	165	-
7	Знаменский район	-	192	96	38	-
8	Колпнянский район	-	134	67	34	-
9	Корсаковский район	-	539	270	108	-
10	Краснозороенский район	-	418	209	84	-



1	2	3	4	5	6	7
11	Кромской район	-	627	313	125	-
12	Ливенский район	-	248	124	62	-
13	Малоархангельский район	-	326	163	65	-
14	Мценский район	-	1298	649	260	-
15	Новодеревеньковский район	-	679	339	136	-
16	Новосильский район	-	583	291	117	-
17	Орловский муниципальный округ	-	880	440	176	-
18	Покровский район	-	854	427	171	-
19	Свердловский район	-	142	71	36	-
20	Сосковский район	-	442	221	88	-
21	Троснянский район	-	497	249	99	-
22	Урицкий район	-	479	239	96	-
23	Хотынецкий район	-	189	94	38	-
24	Шаблыкинский район	-	553	277	111	-
25	Итого по Орловской области	-	12742	6371	2581	-

Максимально возможная, хозяйственно целесообразная, минимальная и фактическая численности лисицы

№	Наименование муниципального образования	Максимальная численность, особей	Хозяйственно целесообразная численность, особей			Минимальная численность, особей
			максимальная	средняя	минимальная	
1	2	3	4	5	6	7
1	Болховский район	93	72	-	-	-
2	Верховский район	69	56	-	-	-
3	Глазуновский район	34	30	-	-	-
4	Дмитровский район	107	91	-	-	-
5	Должанский район	81	47	-	-	-
6	Залегощенский район	93	83	-	-	-
7	Знаменский район	29	23	-	-	-
8	Колпнянский район	87	63	-	-	-
9	Корсаковский район	67	52	-	-	-
10	Краснозоренский район	51	45	-	-	-
11	Кромской район	84	65	-	-	-
12	Ливенский район	140	94	-	-	-
13	Малоархангельский район	52	38	-	-	-
14	Мценский район	140	116	-	-	-
15	Новодеревеньковский район	93	73	-	-	-
16	Новосильский район	68	55	-	-	-
17	Орловский муниципальный округ	136	104	-	-	-
18	Покровский район	122	101	-	-	-

1	2	3	4	5	6	7
19	Свердловский район	92	72	-	-	-
20	Сосковский район	54	43	-	-	-
21	Троснянский район	66	55	-	-	-
22	Урицкий район	67	58	-	-	-
23	Хотынецкий район	23	18	-	-	-
24	Шаблыкинский район	79	62	-	-	-
25	Итого по Орловской области	1926	1517	-	-	-

Максимально возможная, хозяйственно целесообразная, минимальная и фактическая численности водоплавающей дичи

№	Наименование муниципального образования	Максимальная численность, особей	Хозяйственно целесообразная численность, особей			Минимальная численность, особей
			максимальная	средняя	минимальная	
1	2	3	4	5	6	7
1	Болховский район	-	183	147	110	-
2	Верховский район	-	759	506	253	-
3	Глазуновский район	-	564	376	188	-
4	Дмитровский район	-	335	268	201	-
5	Должанский район	-	225	180	135	-
6	Залегощенский район	-	206	164	123	-
7	Знаменский район	-	326	217	109	-
8	Колпнянский район	-	1329	886	443	-
9	Корсаковский район	-	121	97	72	-
10	Краснозоренский район	-	281	187	94	-
11	Кромской район	-	375	300	225	-
12	Ливенский район	-	702	562	421	-
13	Малоархангельский район	-	152	122	91	-
14	Мценский район	-	278	185	93	-
15	Новодеревеньковский район	-	176	141	106	-
16	Новосильский район	-	263	211	158	-
17	Орловский муниципальный округ	-	414	331	248	-
18	Покровский район	-	1236	824	412	-
19	Свердловский район	-	884	589	295	-
20	Сосковский район	-	123	99	74	-
21	Троснянский район	-	239	191	143	-
22	Урицкий район	-	747	498	249	-
23	Хотынецкий район	-	182	146	109	-
24	Шаблыкинский район	-	113	90	68	-
25	Итого по Орловской области		10213	7316	4420	

5. Нормы допустимой добычи охотничьих ресурсов, в отношении которых не устанавливается лимит добычи

В соответствии с частью 1 статьи 38 Федерального закона от 24 июля 2009 года № 209-ФЗ «Об охоте и о сохранении охотничьих ресурсов и о внесении изменений в отдельные законодательные акты Российской Федерации» поддержание охотничьих ресурсов в состоянии, позволяющем сохранить их численность в пределах, необходимых для их расширенного воспроизводства, обеспечивается путем разработки, установления и соблюдения нормативов и норм в области охоты и сохранения охотничьих ресурсов.

Нормативы и нормы в области охоты и сохранения охотничьих ресурсов разрабатываются для охотничьих ресурсов, в отношении которых не устанавливается лимит добычи.

В соответствии с частью 5 статьи 38 Федерального закона от 24 июля 2009 года № 209-ФЗ «Об охоте и о сохранении охотничьих ресурсов и о внесении изменений в отдельные законодательные акты Российской Федерации» разработка и утверждение норм допустимой добычи охотничьих ресурсов находится в компетенции органов исполнительной власти субъекта Российской Федерации.

Нормы допустимой добычи охотничьих ресурсов Орловской области установлены приказом Департамента надзорной и контрольной деятельности Орловской области от 17 марта 2020 года № 481 «Об утверждении норм допустимой добычи охотничьих ресурсов, в отношении которых не устанавливается лимит добычи, и норм пропускной способности охотничьих угодий в сезонах охоты на территории Орловской области, за исключением особо охраняемых природных территорий федерального значения».

Нормы допустимой добычи охотничьих ресурсов, в отношении которых не устанавливается лимит добычи на территории Орловской области, за исключением особо охраняемых природных территорий федерального значения

№	Вид охотничьих ресурсов	Норма допустимой добычи охотничьих ресурсов (количество особей на 1 (одного) охотника в сутки)
1	2	3
1	Кабан	не устанавливается
2	Зяц (русак)	1
3	Волк	без ограничения норм добычи
4	Лисица	без ограничения норм добычи
5	Бобр (европейский, канадский)	без ограничения норм добычи
6	Норка (американская)	без ограничения норм добычи
7	Енотовидная собака	без ограничения норм добычи
8	Куница (лесная, каменная)	без ограничения норм добычи
9	Хорь (лесной)	без ограничения норм добычи

1	2	3
10	Белка	без ограничения норм добычи
	Период весенней охоты	
	Боровая дичь:	
11	Вальдшнеп	3
12	Самец тетерева	2
	Водоплавающая дичь:	
13	Селезень утки	2
14	Гусь	2
	Период летне-осенней охоты	
	Боровая дичь:	
15	Вальдшнеп	4
16	Тетерев	1
17	Болотно-луговая дичь	10 особей разных видов
18	Водоплавающая дичь	5 особей разных видов
	Полевая дичь:	
19	Серая куропатка	2
20	Перепел	5
21	Голуби	5 особей разных видов
22	Горлицы	5 особей разных видов

#### 6. Рекомендации по проведению учета охотничьих ресурсов на территории Орловской области

В соответствии со статьей 36 Федерального закона от 24 июля 2009 года № 209-ФЗ «Об охоте и о сохранении охотничьих ресурсов и о внесении изменений в отдельные законодательные акты Российской Федерации» учет численности охотничьих ресурсов является частью государственного мониторинга охотничьих ресурсов и среды их обитания. С этой целью разрабатываются и совершенствуются методы учета их поголовья.

Учет численности охотничьих ресурсов в общедоступных охотничьих угодьях и на иных территориях, являющихся средой обитания охотничьих ресурсов, за исключением особо охраняемых природных территорий федерального значения, обеспечивается органом исполнительной власти субъекта Российской Федерации, уполномоченным в области охоты и сохранения охотничьих ресурсов, – Департаментом надзорной и контрольной деятельности Орловской области.

В закрепленных охотничьих угодьях, в которых пользование охотничьими ресурсами осуществляется юридическими лицами и индивидуальными предпринимателями на основании долгосрочных лицензий на пользование объектами животного мира, – указанными юридическими лицами и индивидуальными предпринимателями совместно с уполномоченным органом.

В закрепленных охотничьих угодьях, в которых пользование охотничьими ресурсами осуществляется юридическими лицами и индивидуальными предпринимателями на основании охотхозяйственных

соглашений, – юридическими лицами, индивидуальными предпринимателями, заключившими охотхозяйственные соглашения.

Учеты численности охотничьих ресурсов позволяют выяснить, сколько зверей и птиц имеется в угодьях и как они размещены по разным участкам хозяйства или всего района. Объектом учета могут быть сами животные (учет по встречам), их голоса (учет с использованием манков), гнезда, норы, хатки, экскременты или следы.

Методику можно подразделить, с одной стороны, на формы относительного и абсолютного учета, с другой – на комплексные (по группам видов) и видовые.

Относительный учет отражает численность охотничьих птиц и зверей или их следов на единицу маршрута в определенный отрезок времени. Он выявляет тенденцию ее изменения при сравнении с аналогичными сведениями за сходный прошедший период (год, сезон) или в разных местообитаниях (биогеоценозах).

Абсолютный учет дает возможность вычислить плотность вида в конкретных местообитаниях или хозяйствах, регионах. Эти сведения с выборочной территории можно экстраполировать на остальной ареал его распространения со сходными условиями обитания, чтобы получить примерные цифры ресурса вида на всей остальной площади угодий.

На территории Орловской области организовано проведение учетных работ объектов животного мира методами, представленными в таблице «Учетные работы Орловской области».

#### Учетные работы Орловской области

№	Метод учета	Период проведения учетных работ	Срок предоставления информации
1	Зимний маршрутный учет	январь – 10 марта	к 25 марта
2	Учет копытных животных на подкормочных площадках	январь – март	к 15 марта
3	Весенний учет тетерева на токах	апрель – май	к 15 мая
4	Весенний учет пролета водоплавающих птиц	март – май	к 15 мая
5	Учет лисицы, енотовидной собаки, барсука, сурка байбака на норах	май – июнь	к 1 июля
6	Учет пернатой дичи маршрутным методом	август – октябрь	к 15 ноября
7	Учет оленя, лося во время гона (на «реву», «стону»)	сентябрь – октябрь	к 15 ноября
8	Учет околотовных пушных животных (бобр, выдра, норка, ондатра)	сентябрь – ноябрь	к 20 декабря

Данные учета численности охотничьих ресурсов используются при определении квот добычи соответствующих видов охотничьих ресурсов,

норм допустимой добычи охотничьих ресурсов и норм пропускной способности охотничьих угодий, принятии решения органами государственной власти о регулировании численности охотничьих ресурсов, осуществлении анализа состояния популяций охотничьих ресурсов.

Пунктом 7 статьи 36 Федерального закона от 24 июля 2009 года № 209-ФЗ «Об охоте и о сохранении охотничьих ресурсов и о внесении изменений в отдельные законодательные акты Российской Федерации» установлено, что учет охотничьих ресурсов, в отношении которых устанавливается лимит добычи и квота их добычи, должен осуществляться на основании научно обоснованных методик, не являющихся нормативными правовыми актами, рекомендованными уполномоченным федеральным органом исполнительной власти и размещенными в информационно-телекоммуникационной сети Интернет на официальном сайте уполномоченного федерального органа исполнительной власти.

В настоящее время Министерством природных ресурсов и экологии Российской Федерации подготовлены проекты методик учета охотничьих ресурсов методами зимнего маршрутного учета, авиаучета, прогоном и в местах искусственных концентраций, которые после их утверждения в установленном порядке будут размещены на сайте Министерства природных ресурсов и экологии Российской Федерации.

Зимний маршрутный учет является общепринятым методом для ежегодной оценки состояния ресурсов охотничьих животных в равнинных местностях с устойчивым снежным покровом. Методические рекомендации по проведению зимнего маршрутного учета утверждены приказом федерального государственного бюджетного учреждения «Федеральный центр развития охотничьего хозяйства» от 24 ноября 2021 года № 86 «О методиках учета численности охотничьих ресурсов».

Зимний маршрутный учет не может осуществляться при отсутствии снежного покрова. В данном случае необходимым инструментом для получения данных о численности охотничьих ресурсов являются методические указания по учету охотничьих ресурсов в местах искусственной концентрации или методом шумового прогона.

Учет в местах искусственных концентраций может быть использован при определении численности кабана, благородного оленя, пятнистого оленя, косули европейской. Учет проводится в местах искусственных концентраций (биотехнические сооружения, на которых осуществляется подкормка копытных животных путем выкладки заранее заготовленных кормов (подкормочные площадки) путем визуальной регистрации учетчиком копытных животных учитываемого вида, находящихся на подкормочной площадке, или путем регистрации учетчиком копытных животных учитываемого вида при изучении фотоматериалов, полученных с помощью фотоловушек. Методические рекомендации по проведению учета в местах искусственных концентраций утверждены приказом федерального государственного бюджетного учреждения «Федеральный центр развития охотничьего хозяйства» от 24 ноября 2021 года № 89 «О методиках учета численности охотничьих ресурсов».

Учет методом шумового прогона может быть использован при определении численности лося, косули европейской, благородного оленя, пятнистого оленя, кабана, волка, лисицы, зайца-беляка, зайца-русака. Методические рекомендации по проведению учета методом шумового прогона утверждены приказом федерального государственного бюджетного учреждения «Федеральный центр развития охотничьего хозяйства» от 24 ноября 2021 года № 88 «О методиках учета численности охотничьих ресурсов». В методике определен минимальный норматив учетных работ в зависимости от площади исследуемой территории, предусмотрена возможность применения современных средств пространственного позиционирования (GPS) и фото-видеофиксации.

Авиаучет – самый дорогостоящий вид учетных работ. Авиаучет, так же, как и зимний маршрутный учет, является одним из основных методов учета охотничьих зверей в России. Авиаучет проводится в максимально короткий срок в период сохранения снежного покрова. Авиаучет проводится с помощью беспилотных и/или пилотируемых летательных аппаратов. При проведении авиаучета используется фотоаппаратура. Дополнительно допускается применять видео и/или тепловизионную аппаратуру. В этом случае ширина захвата объектива применяемого фотоаппарата и объектива видеокамеры и/или тепловизора должны совпадать. Авиаучет проводится на заранее запланированных маршрутах с обязательной фотосъемкой ограниченного участка поверхности земли, осуществляемой в непрерывном автоматическом режиме с заданной (запланированной) высоты. Методические рекомендации по проведению авиаучета утверждены приказом федерального государственного бюджетного учреждения «Федеральный центр развития охотничьего хозяйства» от 24 ноября 2021 года № 87 «О методиках учета численности охотничьих ресурсов».

Учет охотничьих ресурсов, видов или групп видов охотничьих ресурсов, не указанных в части 7 статьи 36 Федерального закона от 24 июля 2009 года № 209-ФЗ «Об охоте и о сохранении охотничьих ресурсов и о внесении изменений в отдельные законодательные акты Российской Федерации», осуществляется на основании имеющихся научных подходов для видов или групп видов охотничьих ресурсов.

Утвержденные методики учета численности охотничьих ресурсов не охватывают бурого медведя, хищных животных, что является одной из причин применения не утвержденных методик учета численности охотничьих ресурсов.

Необходимость применения конкретной методики и проведения тех или иных видов учетных работ зависят от ряда факторов:

- 1) наличия в угодьях основного вида охотничьего ресурса;
- 2) финансового обеспечения проведения учетных работ;
- 3) природно-климатических и географических особенностей охотничьих угодий.

Методы учета охотничьих ресурсов, которые могут быть использованы  
на территории Орловской области

№	Наименование методики учета	Виды охотничьих ресурсов	Методические рекомендации
1	2	3	4
Проекты методик учета охотничьих ресурсов Минприроды России			
1	Зимний маршрутный учет (ЗМУ)	лось, косуля европейская, кабан, благородный олень, пятнистый олень, рысь, волк, лисица, куницы, хори, горностай, белка, заяц-беляк, заяц-русак, рябчик, тетерев, глухарь, серая куропатка	Приказ ФГБУ «Федеральный центр развития охотничьего хозяйства» от 24 ноября 2021 года № 86
Проекты методик учета охотничьих ресурсов Минприроды России			
2	Учет в местах искусственных концентраций	кабан, благородный олень, пятнистый олень, косуля европейская	Приказ ФГБУ «Федеральный центр развития охотничьего хозяйства» от 24 ноября 2021 года № 89
3	Учет методом шумового прогона	лось, косуля европейская, благородный олень, пятнистый олень, кабан, волка, лисица, заяц-беляк, заяц-русак	Приказ ФГБУ «Федеральный центр развития охотничьего хозяйства» от 24 ноября 2021 года № 88
4	Авиаучет	лось	Приказ ФГБУ «Федеральный центр развития охотничьего хозяйства» от 24 ноября 2021 года № 87
Иные методики			
5	Учет методами учета численности волка: учет методом картирования участков обитания по следам	волк, рысь	Методические указания по учету волка методом картирования участков обитания. Москва, «Главохота», 1987 год
6	Учет методами учета численности енотовидной собаки: учет по норам, зимний учет по следам	енотовидная собака	Варнаков А.П., Мирутенко В.С. Методические рекомендации по учету численности енотовидной собаки. М.: Товарищество научных изданий КМК. 201. 22 с
7	Учет по норам	барсук, лисица	Методические руководства по учету численности охотничьих животных в лесном фонде Российской Федерации утвержденные Федеральной службой лесного хозяйства России, 1999 год



1	2	3	4
8	Учет методами учета численности ондатры: весенний учет по жилищам, осенний учет, учет на постоянных маршрутах	ондатра	Методические указания по проведению всероссийских учетов ондатры. Москва, «Главохота», 1987 год. Методические указания по учету ондатры. Москва, «Главохота», 1977 год Методические рекомендации по проведению учетов ондатры. Москва, 2008 год
Иные методики			
9	Учет методами учета численности выдры и норки: учет на маршрутах учет по береговой линии водоемов	выдра, норка	Методические указания по учету выдры и норки. Москва, «Главохота», 1983 год Методические рекомендации по учету выдры и норки на территории России, 2008 год
10	Учет методами учета численности куньих: учет методом картирования участков обитания, учет на пробных площадках, учет на маршрутной ленте	горностай, ласка, куницы, хори	Граков Н.Н. Учет лесной куницы, соболя и других наземных зверей семейства куньих. В кн. «Методы учета охотничьих животных в лесной зоне». Рязань, «Московский рабочий» (Рязанское отделение), 1973 год
11	Учет методами учета численности сурка: учет методом картирования участков обитания с последующим учетом на пробных площадках	сурки, суслики	Методические указания по проведению Всероссийских учетов сурков и слежению за состоянием их численности. Москва, «Главохота», 1983 год. Инструкция по организации и проведению учета сурков в СССР. Москва, ВНИИОЗ. сост.: В. И. Машкин, Н. Г. Челинцев, 1989 год
12	Учет методами учета численности белки обыкновенной: учет на маршрутной ленте с помощью лайки	белка обыкновенная	Методические указания по учету численности обыкновенной белки с лайкой. Москва, «Главохота», 1987 год
13	Учет методами учета численности крота: учет кротовин, учет по числу жилых ходов	крот	Русаков О.С. Методика учета обыкновенного крота. В кн. «Методы учета охотничьих животных в лесной зоне». Рязань, «Московский рабочий» (Рязанское отделение), 1973 год Методические указания по проведению учета численности европейского, алтайского и уссурийского (могеры) кротов. Москва, «Главохота», 1988 год

1	2	3	4
14	Учет методами учета численности водоплавающей дичи: учет на пролете и дневке, маршрутный учет (весенний и летне-осенний), учет по выводкам	водоплавающая дичь	Указания Государственного комитетом СССР по лесному хозяйству от 31 марта 1989 года «По проектированию охотничьих и лесохотничьих хозяйств» Методические указания по учету водоплавающих птиц / М-во сельск. хоз-ва СССР. Гл. упр. по охране природы, заповедникам и охотничьему хоз-ву. М.: Космос, 1971 год
Иные методики			
15	Учет на токах	тетерев	Указания Государственного комитетом СССР по лесному хозяйству от 31 марта 1989 года «По проектированию охотничьих и лесохотничьих хозяйств»
16	Учет на тяге	вальдшнеп	Указания Государственного комитетом СССР по лесному хозяйству от 31 марта 1989 года «По проектированию охотничьих и лесохотничьих хозяйств»
17	Учет по брачным крикам самцов	степная и полевая дичь	Указания Государственного комитетом СССР по лесному хозяйству от 31 марта 1989 года «По проектированию охотничьих и лесохотничьих хозяйств»
18	Учет на пробных лентах	тетерев, вальдшнеп, степная и полевая дичь	Методические указания по осеннему маршрутному учету численности боровой и полевой дичи. Москва, «Главохота», 1980 год. Указания Государственного комитетом СССР по лесному хозяйству от 31 марта 1989 года «По проектированию охотничьих и лесохотничьих хозяйств»
19	Учет с собаками	тетерев, вальдшнеп, степная и полевая дичь	Указания Государственного комитетом СССР по лесному хозяйству от 31 марта 1989 года «По проектированию охотничьих и лесохотничьих хозяйств»
20	Комплексный маршрутный учет	все виды птиц	Методические рекомендации по комплексному маршрутному учету птиц. М.: ВНИИПрироды, 1990 год
21		Прочие виды	Любые научно-обоснованные методы учета

Помимо перечисленных в таблице «Методы учета охотничьих ресурсов, которые могут быть использованы на территории Орловской области» можно использовать учет методом опроса для получения данных о размещении и примерной численности редко встречающихся животных или широко распространенных, но трудно учитываемых. Учет методом опроса особенно необходим в тех случаях, когда на момент проведения учетных работ некоторые виды охотничьих ресурсов не проявляют следов своей жизнедеятельности.

Учет методом опроса применяется для получения достоверных сведений о численности и распределении охотничьих ресурсов или корректировки учетных данных. Он заключается в получении необходимых сведений от работников охотхозяйств, лесников, охотников и т. п. посредством анализа рассылаемых специально разработанных анкет.

Учет методом опроса относят к статистическим, не полевым, комплексным методам учета численности охотничьих ресурсов, он наиболее прост, не требует больших финансовых и организационных затрат и может быть проведен на большой территории. Основной недостаток – определенный субъективизм оценок плотности населения вида. Достоверность учета методом опроса тем выше, чем опытнее опрашиваемые респонденты и больше обработано анкет. Желательно картирование полученных сведений, что существенно облегчает расчет численности.

Анализируя материалы опроса и других сведений, используя привязку полученных данных к месту и времени, а также сопоставляем мнения нескольких специалистов охотничьего хозяйства, можно существенно откорректировать результаты обработки материалов учета и подойти к более достоверным цифровым показателям.

Обработка сведений респондентов может производиться на компьютере по специальной программе или вручную. Предпочтительнее вести компьютерную обработку анкет с одновременным формированием электронной базы данных.










КАРТА-СХЕМА КАТЕГОРИЙ И КЛАССОВ ЭЛЕМЕНТОВ СРЕДЫ ОБИТАНИЯ ОХОТНИЧЬИХ РЕСУРСОВ  
НА ТЕРРИТОРИИ ДМИТРОВСКОГО РАЙОНА  
МАСШТАБ 1:65 000 (В 1 СМ 0,65 КМ)




УСЛОВНЫЕ ОБОЗНАЧЕНИЯ

- Границы**
- муниципального образования
  - субъекта
  - охотничьего угодья
- Гидрография**
- реки, водохранилища, озера, пруды
  - дечи в ручьи
- Пути сообщения**
- железные дороги
  - автомагистрали
  - шоссе
  - грунтовые и проселочные дороги
  - полынные и лесные дороги
- Прочие**
- населенные пункты
  - зеленые зоны вокруг населенных пунктов и других территорий, имеющих ограничения для осуществления охоты в единой охотничьей местности
  - зоны охраны охотничьих ресурсов
  - зоны насаждения и натаски собак охотничьих пород

- специализированные охотничьи угодья
  - особо охраняемые природные территории
- Категории и классы элементов среды обитания охотничьих ресурсов**
- Береговые комплексы, Береговой комплекс внутренних водных объектов
  - Болота, Верховые
  - Болота, Травяные
  - Внутренние водные объекты, Водотоки
  - Внутренние водные объекты, Водохранилища
  - Внутренние водные объекты, Озера, пруды
  - Леса, Искусственно созданные
  - Леса, Мелколиственные
  - Леса, Смешанные с преобладанием мелколиственных пород
  - Леса, Смешанные с преобладанием хвойных пород
  - Леса, Смешанные с присутствием широколиственных пород
  - Леса, Хвойные вечнозеленые
  - Леса, Хвойные листопадные
  - Леса, Широколиственные

- Луго-степные комплексы, Луга
- Молодняки и кустарники, Вечнозеленые кустарники, в т.ч. высокорослые
- Молодняки и кустарники, Вырубки и зарастающие поля
- Молодняки и кустарники, Листопадные кустарники
- Непригодные для ведения охотничьего хозяйства, Промышленные и рудеральные комплексы, населенные пункты и др.
- Поименные комплексы, С преобладанием леса
- Поименные комплексы, С преобладанием травянистой растительности
- Поименные комплексы, Смешанный кустарниковый
- Поименные комплексы, Смешанный лесной
- Преобразованные и поврежденные участки, Преобразованные и поврежденные участки
- Сельхозугодья, Затопляемые пашни
- Сельхозугодья, Луга сельскохозяйственного назначения (включая и пастбища)
- Сельхозугодья, Многолетние насаждения
- Сельхозугодья, Пашни

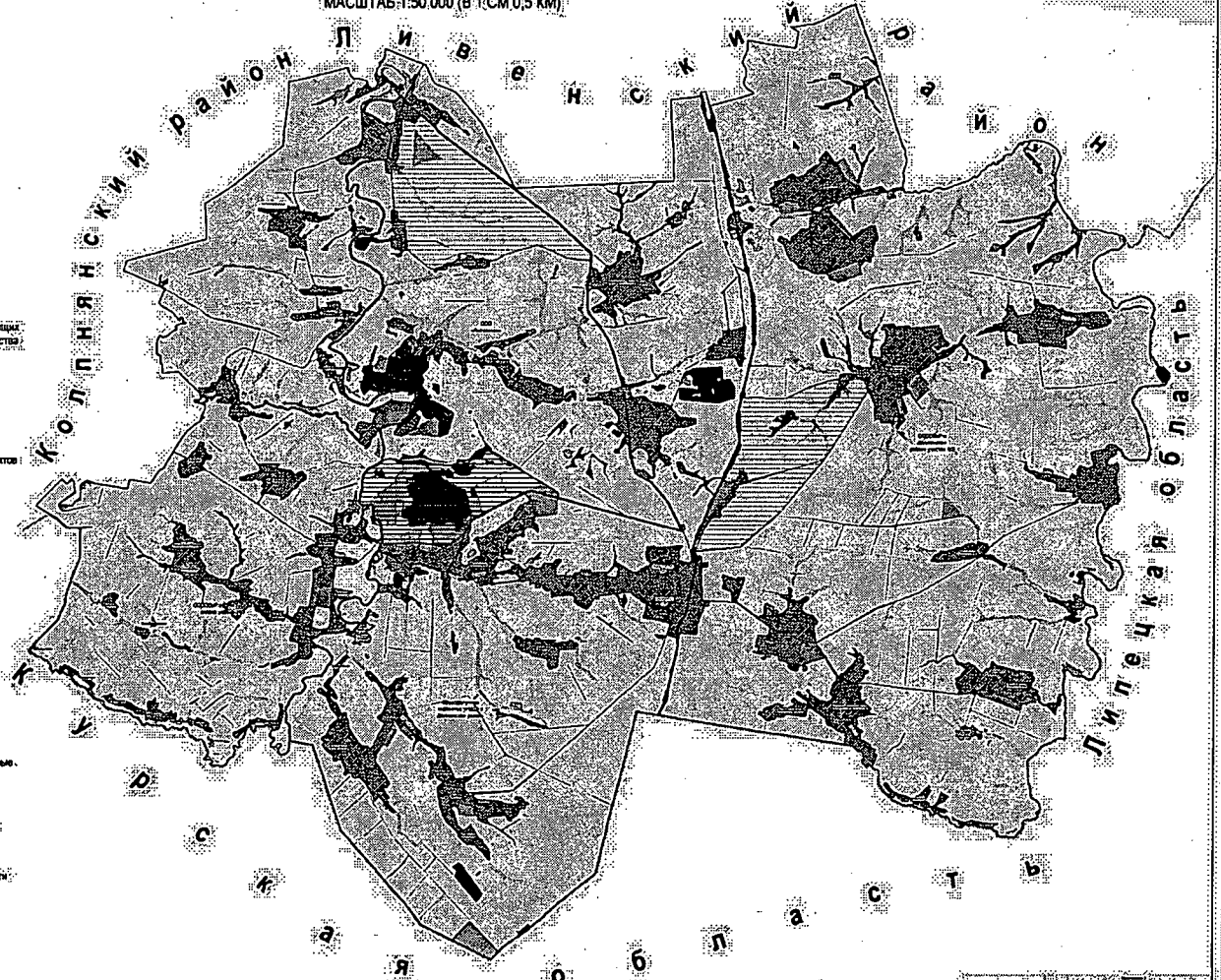




КАРТА-СХЕМА КАТЕГОРИЙ И КЛАССОВ ЭЛЕМЕНТОВ СРЕДЫ ОБИТАНИЯ ОХОТНИЧЬИХ РЕСУРСОВ  
НА ТЕРРИТОРИИ ДОЛЖАНСКОГО РАЙОНА  
МАСШТАБ: 1:50 000 (В 1 СМ 0,5 КМ)

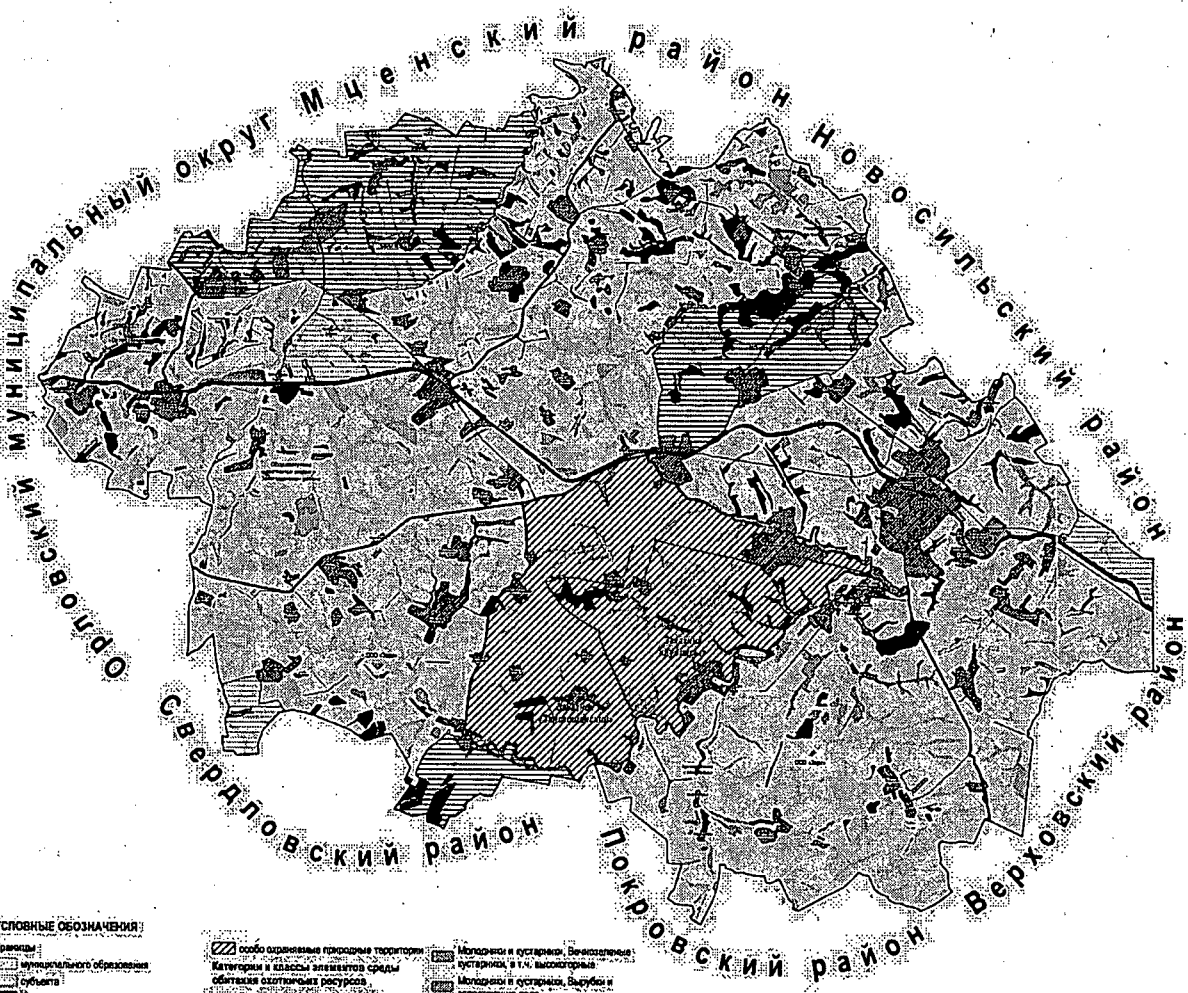
УСЛОВНЫЕ ОБОЗНАЧЕНИЯ:

- Границы:**
- ауниморфного образования
  - субъекта
  - околотечного уезда
- Гидрография:**
- реки, водохранилища, озера, пруды
  - рукав и ручьи
- Пути сообщения:**
- железные дороги
  - магистраль
  - шоссе
  - грунтовые и проселочные дороги
  - пешеходные и лесные дороги
- Прочие:**
- населенные пункты
  - лесные зоны вокруг населенных пунктов и других территорий, имеющие ограничения для осуществления охоты и ведения охотничьего хозяйства
  - зоны охраны охотничьих ресурсов
  - зоны охраны и неопасные охотничьи парки
  - планируемые охотничьи угодья
  - особо охраняемые природные территории
- Категории и классы элементов среды обитания охотничьих ресурсов:**
- Береговые комплексы, Береговой комплекс внутренних водных объектов
  - Болота, Верховые
  - Болота, Травяные
  - Внутренние водные объекты, Водопад
  - Внутренние водные объекты, Водохранилище
  - Внутренние водные объекты, Озера, пруды
  - Леса, Искусственно созданные
  - Леса, Мшистолиственные
  - Леса, Смешанные с преобладанием мелколиственных пород
  - Леса, Смешанные с преобладанием широколиственных пород
  - Леса, Смешанные с присутствием широколиственных пород
  - Леса, Хвойно-лиственные
  - Леса, Хвойные листопадные
  - Леса, Ширколиственные
  - Луга-степные комплексы, Луга
  - Молочные и кустарники, Бессеменные кустарники, в т.ч. высокорослые
  - Молочные и кустарники, Выруб и зарастающие поля
  - Молочные и кустарники, Пастбищные кустарники
  - Непригодные для ведения охотничьего хозяйства, Промышленные и жилищные комплексы, населенные пункты и др.
  - Палимые комплексы, С преобладанием леса
  - Палимые комплексы, С преобладанием травянистой растительности
  - Палимые комплексы, Смешанный травянистый
  - Палимые комплексы, Смешанный лесной
  - Преобразованные и парадоксальные участки, Преобразованные и парадоксальные участки, в т.ч. в парках
  - Сельхозугодья, Зеленые пастбища
  - Сельхозугодья, Луга сельскохозяйственного назначения (сенокосы и пастбища)
  - Сельхозугодья, Многолетние насаждения
  - Сельхозугодья, Пашни



1:50 000	1:100 000	1:200 000	1:500 000	1:1 000 000
1:1 000 000	1:2 000 000	1:5 000 000	1:10 000 000	1:20 000 000
1:50 000	1:100 000	1:200 000	1:500 000	1:1 000 000
1:1 000 000	1:2 000 000	1:5 000 000	1:10 000 000	1:20 000 000

КАРТА-СХЕМА КАТЕГОРИЙ И КЛАССОВ ЭЛЕМЕНТОВ СРЕДЫ ОБИТАНИЯ ОХОТНИЧЬИХ РЕСУРСОВ  
НА ТЕРРИТОРИИ ЗАЛЕГОЩЕНСКОГО РАЙОНА  
МАСШТАБ 1:65 000 (В 1 СМ 0,65 КМ)



УСЛОВНЫЕ ОБОЗНАЧЕНИЯ:

- Границы:
  - муниципальное образование
  - субъекта
  - областного уровня
  - гидрография
- реки, водохранилища, озера, пруды
- леса и ручьи
- Путь сообщения
- железные дороги
- автодороги
- шоссе
- грунтовые и проселочные дороги
- каменные и лесные дороги
- Прочие:
  - населенные пункты
  - земельные зоны охоты, населенные пункты и другие территории, имеющие право на размещение охотхозяйственных объектов и ведения охотничьего хозяйства
  - зоны охраны охотничьих ресурсов
  - зоны охраны и охраны объектов охотничьих ресурсов
  - трансграничные охотничьи угодья

- особо охраняемые природные территории
- Категории и классы элементов среды обитания охотничьих ресурсов
- Березовые комплексы, Березовый комплекс внутренних водных объектов
- Болота, Водноболотные комплексы
- Внутренние водные объекты, Водотоки
- Внутренние водные объекты, Водохранилища
- Внутренние водные объекты, Озера, пруды
- Леса, Искусственно созданные
- Леса, Мелколиственные
- Леса, Смешанные с преобладанием мелколиственных пород
- Леса, Смешанные с преобладанием хвойных пород
- Леса, Смешанные с присутствием широколиственных пород
- Леса, Хвойные вечнозеленые
- Леса, Хвойные листопадные
- Леса, Широколиственные
- Пустошь-степные комплексы, Луга

- Мелколиственные и суглинистые, Вечнозеленые суглинистые, в т.ч. высокогорные
- Молодые и суглинистые, Вырубные и зарастающие поля
- Молодые и суглинистые, Листопадные суглинистые
- Мероприятия для ведения охотничьего хозяйства, Пастбищные и луговые комплексы, населенные пункты и др.
- Пойменные комплексы, с преобладанием леса
- Пойменные комплексы, с преобладанием разнотравной растительности
- Пойменные комплексы, Смешанные суглинистые
- Пойменные комплексы, Смешанной лесной
- Преобразованные и парадельные участки, Преобразованные и парадельные участки
- Сельскохозяйственные, Залуженные пашни
- Сельскохозяйственные, Луга охотхозяйственного назначения (пашни и пастбища)
- Сельскохозяйственные, Многолетние насаждения
- Сельскохозяйственные, Пашни

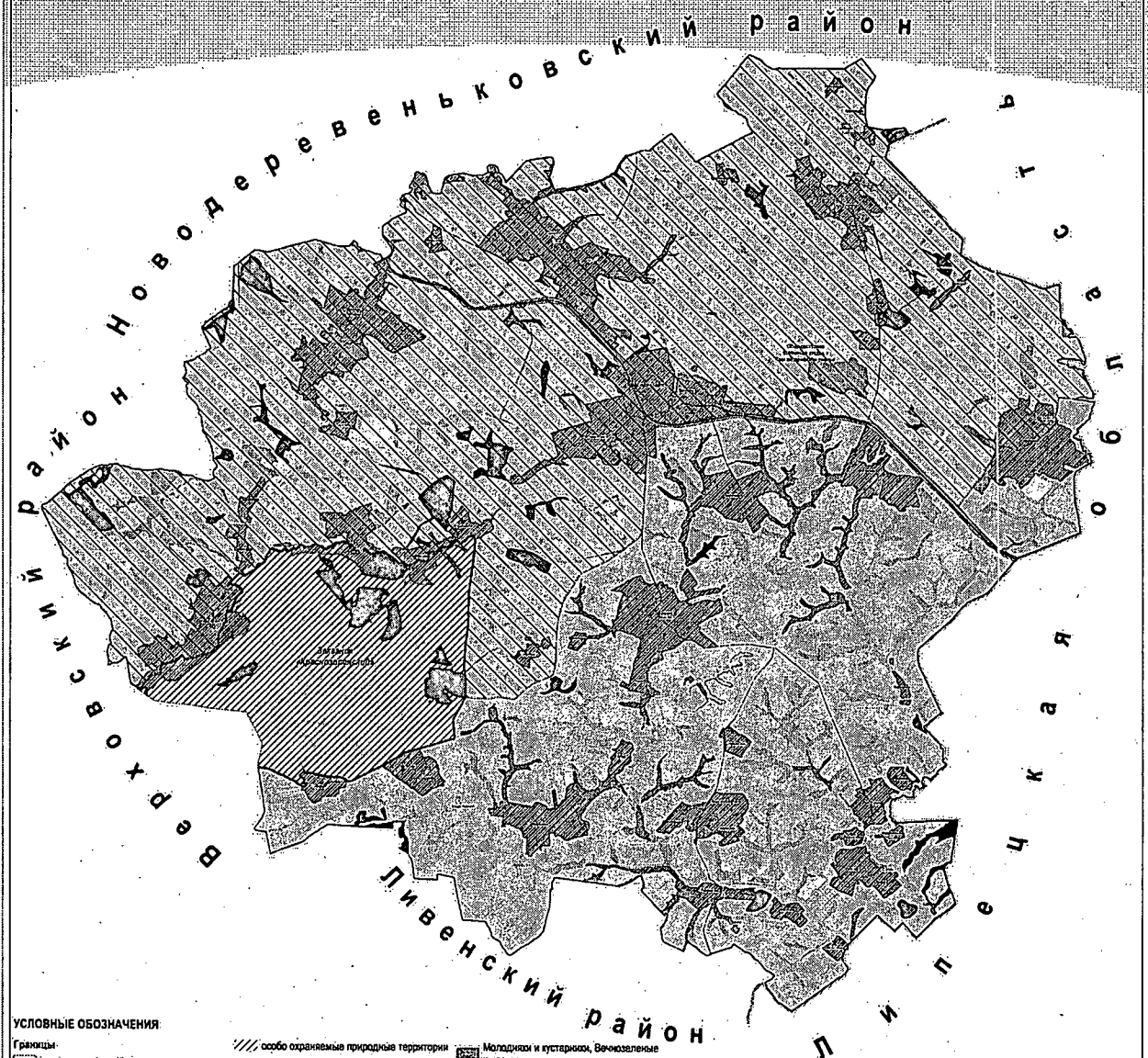
Символ	Наименование
[Symbol]	Сельскохозяйственные, Залуженные пашни
[Symbol]	Сельскохозяйственные, Луга охотхозяйственного назначения (пашни и пастбища)
[Symbol]	Сельскохозяйственные, Многолетние насаждения
[Symbol]	Сельскохозяйственные, Пашни







КАРТА-СХЕМА КАТЕГОРИЙ И КЛАССОВ ЭЛЕМЕНТОВ СРЕДЫ ОБИТАНИЯ ОХОТНИЧЬИХ РЕСУРСОВ  
НА ТЕРРИТОРИИ КРАСНОЗОРЕНСКОГО РАЙОНА  
МАСШТАБ 1:45 000 (В 1 СМ 0,45 КМ)

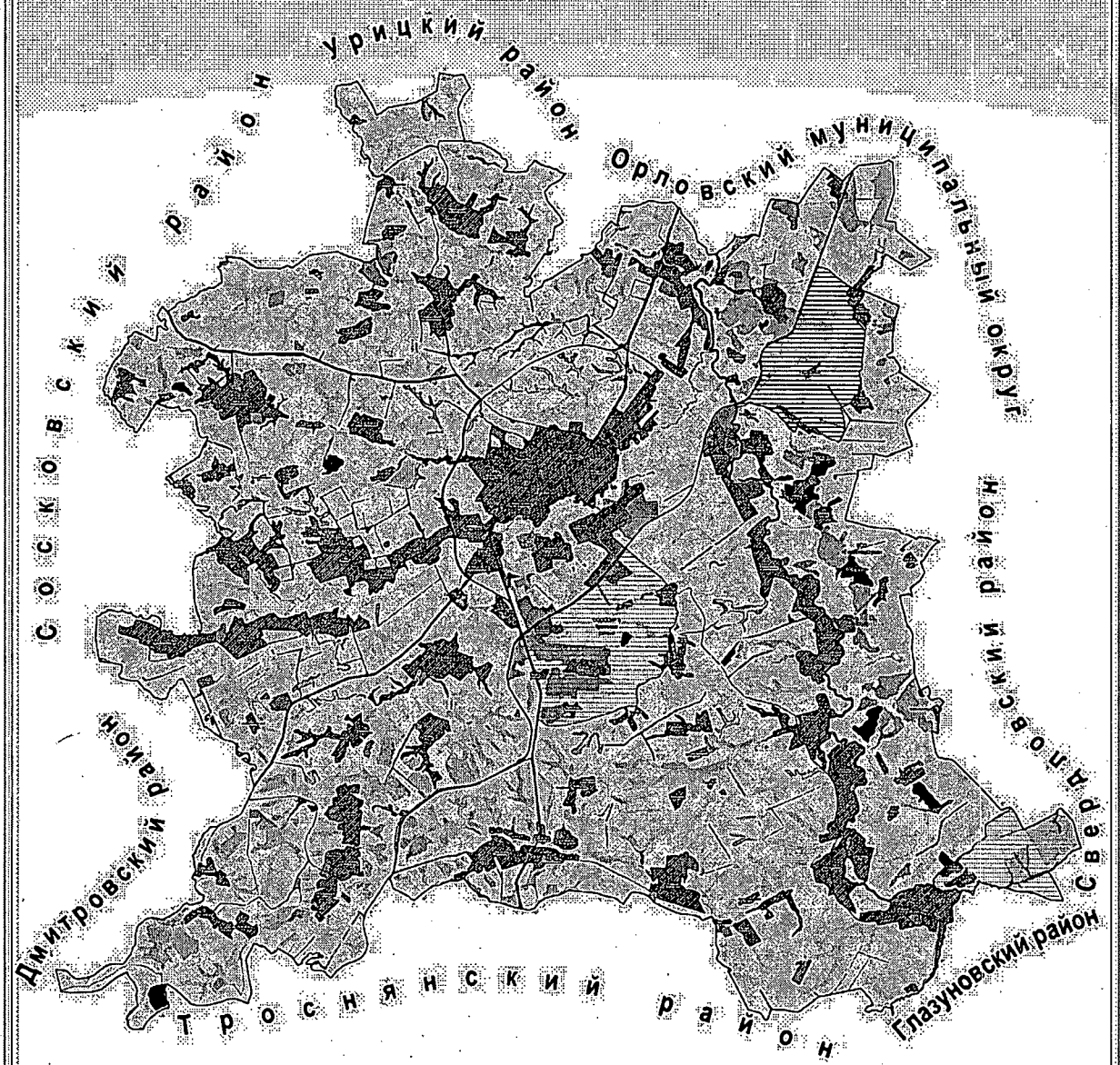


УСЛОВНЫЕ ОБОЗНАЧЕНИЯ

- |  |  |   |
|--|--|---|
| <p><b>Границы:</b></p> <ul style="list-style-type: none"> <li>--- муниципального образования</li> <li>--- субъекта</li> <li>--- охотничьего угодья</li> </ul> <p><b>Гидрография</b></p> <ul style="list-style-type: none"> <li>--- реки, водохранилища, озера, пруды</li> <li>--- реки и ручьи</li> </ul> <p><b>Пути сообщения</b></p> <ul style="list-style-type: none"> <li>--- железные дороги</li> <li>--- автодороги</li> <li>--- шоссе</li> <li>--- грунтовые и проселочные дороги</li> <li>--- палевые и лесные дороги</li> </ul> <p><b>Прочие</b></p> <ul style="list-style-type: none"> <li>--- населенные пункты</li> <li>--- зеленые зоны вокруг населенных пунктов и других территорий, имеющие ограничения для осуществления охоты и ведения охотничьего хозяйства</li> <li>--- зоны охраны охотничьих ресурсов</li> <li>--- зоны нагонов и натаски собак охотничьих пород</li> <li>--- планируемые охотничьи угодья</li> </ul> | <p>/// особо охраняемые природные территории</p> <p>Категории и классы элементов среды обитания охотничьих ресурсов:</p> <ul style="list-style-type: none"> <li>Береговые комплексы, Береговой комплекс внутренних водных объектов</li> <li>Болота, Верховые</li> <li>Болота, Травяные</li> <li>Внутренние водные объекты, Водотоки</li> <li>Внутренние водные объекты, Водохранилища</li> <li>Внутренние водные объекты, Озера, пруды</li> <li>Леса, Искусственно созданные</li> <li>Леса, Мелколиственные</li> <li>Леса, Смешанные с преобладанием мелколиственных пород</li> <li>Леса, Смешанные с преобладанием хвойных пород</li> <li>Леса, Смешанные с присутствием широколиственных пород</li> <li>Леса, Хвойные вечнозеленые</li> <li>Леса, Хвойные листопадные</li> <li>Леса, Широколиственные</li> <li>Лугово-степные комплексы, Луга</li> </ul> | <ul style="list-style-type: none"> <li>Молодники и кустарники, Вечнозеленые кустарники, в т.ч. высокогорные</li> <li>Молодники и кустарники, Вырубки и зарастающие поля</li> <li>Молодники и кустарники, Листопадные кустарники</li> <li>Нагорные для ведения охотничьего хозяйства, Промышленные и рудеральные комплексы, населенные пункты и др.</li> <li>Пойменные комплексы, С преобладанием леса</li> <li>Пойменные комплексы, С преобладанием травянистой растительности</li> <li>Пойменные комплексы, Смешанный кустарниковый</li> <li>Пойменные комплексы, Смешанный лесной</li> <li>Преобразованные и поврежденные участки, Преобразованные и поврежденные участки</li> <li>Сельхозугодья, Зеленые пашни</li> <li>Сельхозугодья, Луга сельскохозяйственного назначения (сенокосы и пастбища)</li> <li>Сельхозугодья, Многолетние насаждения</li> <li>Сельхозугодья, Пашни</li> </ul> |
|--|--|---|

Код	Наименование	Символ
01	Муниципальное образование	---
02	Субъект	---
03	Охотничье угодье	---
04	Река, водохранилище, озеро, пруд	---
05	Река и ручей	---
06	Железная дорога	---
07	Автодорога	---
08	Шоссе	---
09	Грунтовая и проселочная дорога	---
10	Палевая и лесная дорога	---
11	Населенный пункт	---
12	Зеленая зона вокруг населенных пунктов и других территорий, имеющие ограничения для осуществления охоты и ведения охотничьего хозяйства	---
13	Зона охраны охотничьих ресурсов	---
14	Зона нагона и натаски собак охотничьих пород	---
15	Планируемое охотничье угодье	---

КАРТА-СХЕМА КАТЕГОРИЙ И КЛАССОВ ЭЛЕМЕНТОВ СРЕДЫ ОБИТАНИЯ ОХОТНИЧЬИХ РЕСУРСОВ  
НА ТЕРРИТОРИИ КРОМСКОГО РАЙОНА  
МАСШТАБ: 1:55 000 (В 1 СМ 0,55 КМ)



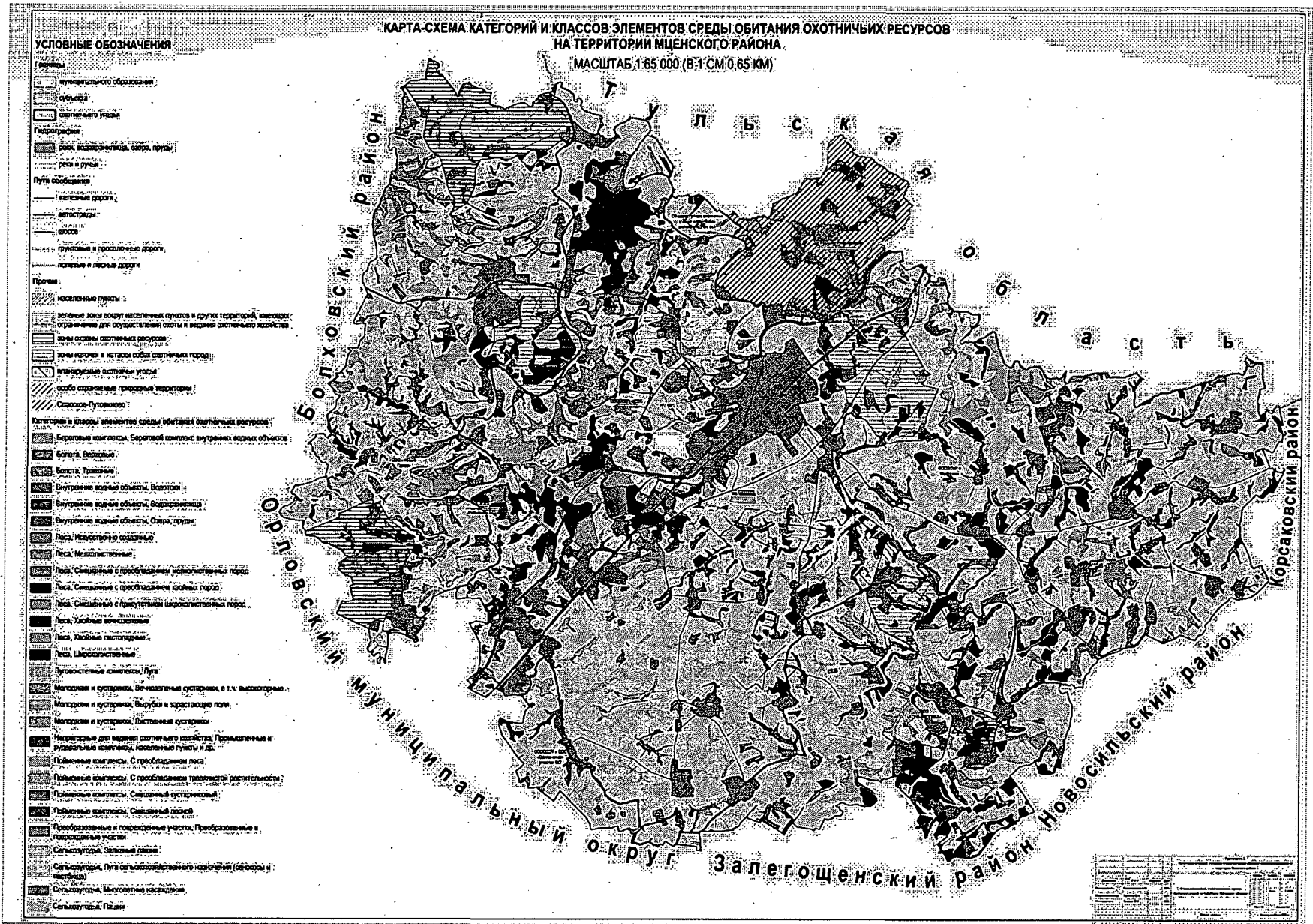
УСЛОВНЫЕ ОБОЗНАЧЕНИЯ

- |   |  |  |
|---|--|--|
| <p><b>Границы:</b></p> <ul style="list-style-type: none"> <li>Муниципального образования</li> <li>Субъекта</li> <li>Охотничьего угодья</li> </ul> <p><b>Алгоритмы:</b></p> <ul style="list-style-type: none"> <li>Рек, водохранилища, озера, пруды</li> <li>Рельеф в русле</li> <li>Пути сообщения</li> <li>Железные дороги</li> <li>Автомобильные дороги</li> <li>Аэродромы</li> <li>Селы</li> <li>Грунтовые и лесные дороги</li> <li>Прочие</li> <li>Зеленые зоны вокруг населенных пунктов и других территорий, имеющих ограниченную для охотничьих ресурсов и значения охотничьего хозяйства</li> <li>Зоны охотничьих ресурсов</li> <li>Зоны категорий и классов охотничьих ресурсов</li> <li>Зоны категорий и классов охотничьих ресурсов</li> </ul> | <ul style="list-style-type: none"> <li>Плановые охотничьи угодья</li> <li>Особо охраняемые природные территории</li> </ul> <p><b>Категории и классы элементов среды обитания охотничьих ресурсов:</b></p> <ul style="list-style-type: none"> <li>Береговые комплексы, береговой комплекс, внутренние водные объекты</li> <li>Болота, Третьеозеро</li> <li>Внутренние водные объекты, Болоты</li> <li>Внутренние водные объекты, Водохранилища</li> <li>Внутренние водные объекты, Озера, пруды</li> <li>Леса, Малолесистые сообщества</li> <li>Леса, Малолесистые</li> <li>Леса, Смешанные с преобладанием мелколиственных пород</li> <li>Леса, Смешанные с преобладанием хвойных пород</li> <li>Леса, Смешанные с присутствием широколиственных пород</li> <li>Леса, Хвойные вечнозеленые</li> <li>Леса, Хвойные листопадные</li> </ul> | <ul style="list-style-type: none"> <li>Леса, Широколиственные</li> <li>Луга-степные комплексы, Луга</li> <li>Молодняк и кустарник, Вечнозеленые кустарники, в т.ч. высокорослые</li> <li>Молодняк и кустарник, Вырубки и зарастающие пойма</li> <li>Молодняк и кустарник, Лиственные кустарники</li> <li>Нагорные для водно-охотничьих комплексов</li> <li>Промышленные и руральные комплексы, населенные пункты и др.</li> <li>Полынные комплексы, С преобладанием леса</li> <li>Полынные комплексы, С преобладанием травянистой растительности</li> <li>Полынные комплексы, Смешанный кустарниковый</li> <li>Полынные комплексы, Смешанной лесной</li> <li>Прибрежно-водные и покровные участки, Прибрежно-водные и покровные участки</li> <li>Сельхозугодья, Заливные луга</li> <li>Сельхозугодья, Луга сельскохозяйственного назначения (пашни и пастбища)</li> <li>Сельхозугодья, Многолетние насаждения</li> <li>Сельхозугодья, Пашни</li> </ul> |
|---|--|--|







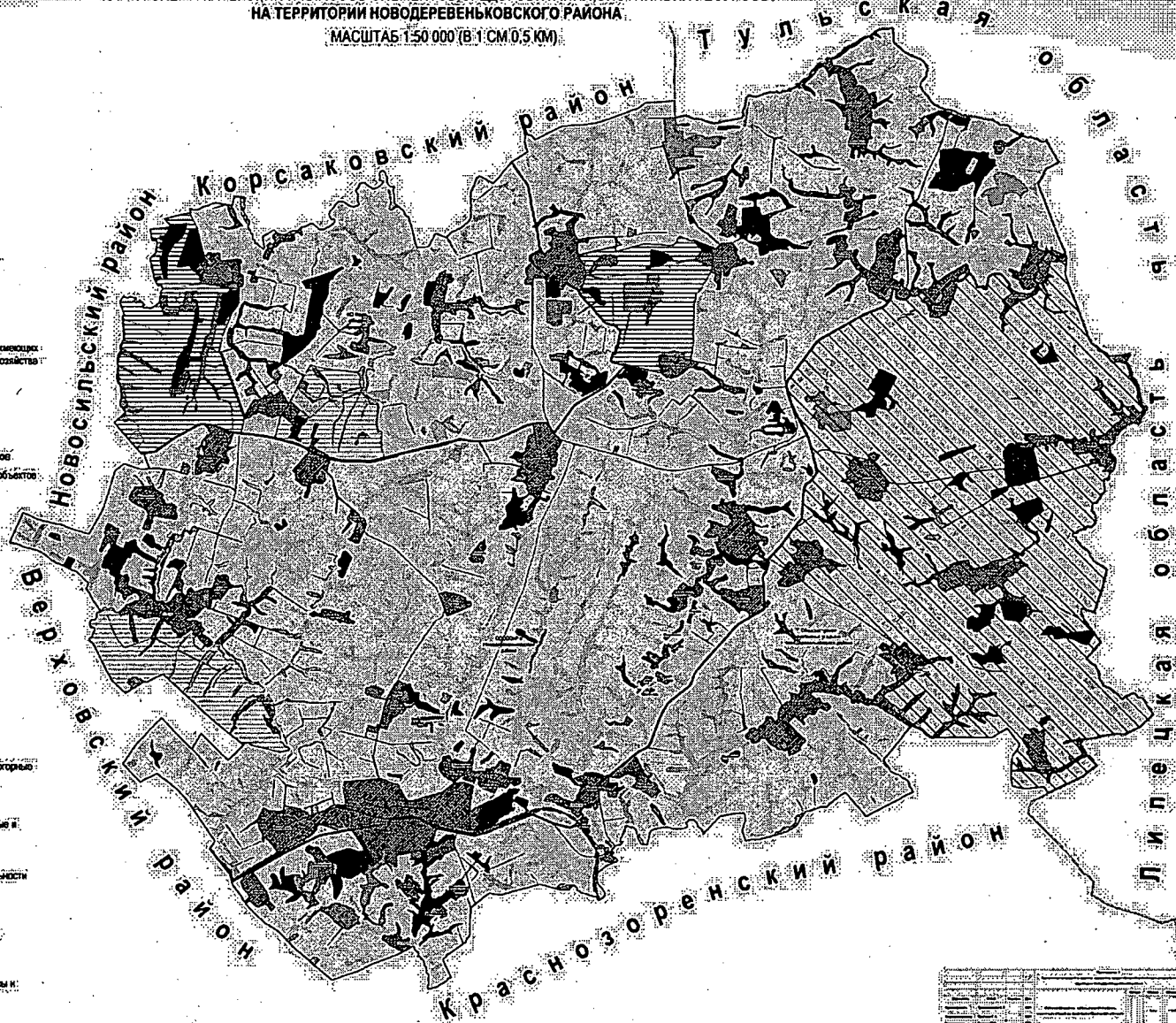


КАРТА-СХЕМА КАТЕГОРИЙ И КЛАССОВ ЭЛЕМЕНТОВ СРЕДЫ ОБИТАНИЯ ОХОТНИЧЬИХ РЕСУРСОВ  
НА ТЕРРИТОРИИ НОВОДЕРЕВЕНЬКОВСКОГО РАЙОНА.

МАСШТАБ 1:50 000 (В 1 СМ 0,5 КМ).

УСЛОВНЫЕ ОБОЗНАЧЕНИЯ:

- Границы**
- муниципального образования;
  - объекта;
  - оптимального участка.
- Гидрография**
- река, водохранилище, озеро, пруды;
  - рельеф и ручьи.
- Пути сообщения**
- железные дороги;
  - автомагистрали;
  - шоссе;
  - грунтовый и проселочный дороги;
  - гравийные и лесные дороги.
- Прочие**
- населенные пункты;
  - зеленые зоны вокруг населенных пунктов и других территорий, имеющие ограничения для осуществления охоты и ведения охотничьего хозяйства;
  - зоны охраны охотничьих ресурсов;
  - зоны насаждений и посадки охотничьих пород;
  - планируемые охотничьи участки;
  - особо охраняемые природные территории.
- Категории и классы элементов среды обитания охотничьих ресурсов**
- Береговые комплексы, Береговой комплекс внутренних водных объектов:
    - Болота, Водоросли;
    - Болота, Травяные;
    - Внутренние водные объекты, Водоросли;
    - Внутренние водные объекты, Водоросли/мхи;
    - Внутренние водные объекты, Озера, пруды;
  - Леса, Искусственно созданные:
    - Леса, Мелколиственные;
    - Леса, Смешанные с преобладанием мелколиственных пород;
    - Леса, Смешанные с преобладанием хвойных пород;
    - Леса, Смешанные с присутствием широколиственного пород;
    - Леса, Хвойные вечнозеленые;
    - Леса, Широколиственные;
    - Луга-степные комплексы, Луга;
  - Мелколиственные и кустарники, Вечнозеленые кустарники, в т.ч. высокотравные;
    - Мелколиственные и кустарники, Вырубки и зарастающие поля;
    - Мелколиственные и кустарники, Листопадные кустарники;
  - Непригодные для ведения охотничьего хозяйства, Промышленные и рудеральные комплексы, населенные пункты и др.
  - Повышенные комплексы, С преобладанием леса;
  - Повышенные комплексы, С преобладанием травянистости растительности;
  - Повышенные комплексы, Смешанный кустарниковый;
  - Повышенные комплексы, Смешанный лесной;
  - Преобразованные и преобразуемые участки, Преобразованные и преобразуемые участки;
  - Сельхозугодья, Запашенные пашни;
  - Сельхозугодья, Луга сельскохозяйственного назначения (сенокосы и пастбища);
  - Сельхозугодья, Многолетние насаждения;
  - Сельхозугодья, Пашни;



1:50 000	1:100 000	1:200 000	1:500 000	1:1 000 000
1:100 000	1:200 000	1:500 000	1:1 000 000	1:2 000 000
1:200 000	1:500 000	1:1 000 000	1:2 000 000	1:5 000 000
1:500 000	1:1 000 000	1:2 000 000	1:5 000 000	1:10 000 000
1:1 000 000	1:2 000 000	1:5 000 000	1:10 000 000	1:20 000 000
1:2 000 000	1:5 000 000	1:10 000 000	1:20 000 000	1:50 000 000
1:5 000 000	1:10 000 000	1:20 000 000	1:50 000 000	1:100 000 000
1:10 000 000	1:20 000 000	1:50 000 000	1:100 000 000	1:200 000 000
1:20 000 000	1:50 000 000	1:100 000 000	1:200 000 000	1:500 000 000
1:50 000 000	1:100 000 000	1:200 000 000	1:500 000 000	1:1 000 000 000







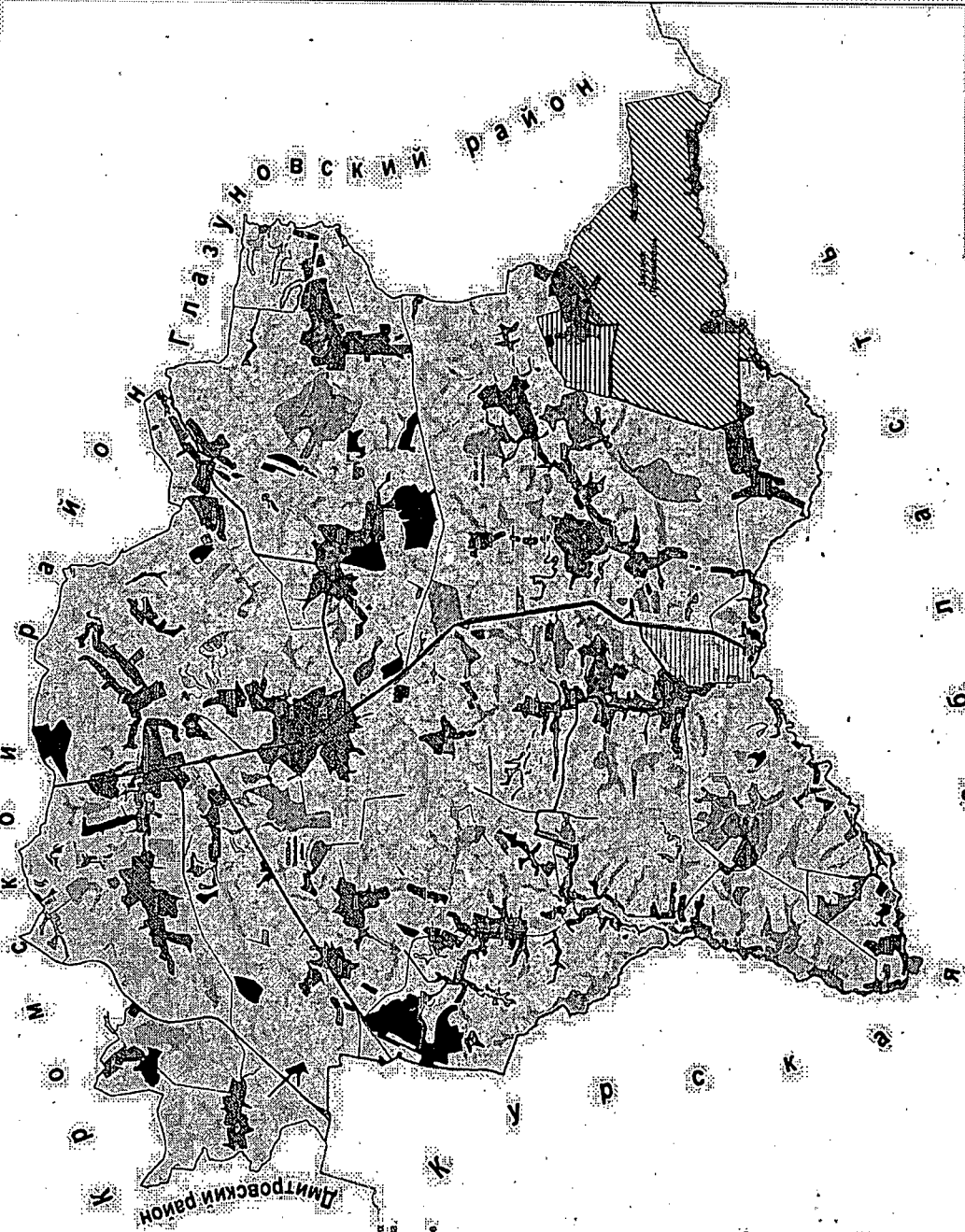






**КАРТА-СХЕМА КАТЕГОРИЙ И КЛАССОВ ЭЛЕМЕНТОВ СРЕДЫ ОБИТАНИЯ ОХОТНИЧЬИХ РЕСУРСОВ  
НА ТЕРРИТОРИИ ГРОСЯНСКОГО РАЙОНА.**

МАСШТАБ: 1:50,000 (В 1 СМ 0,5 КМ)



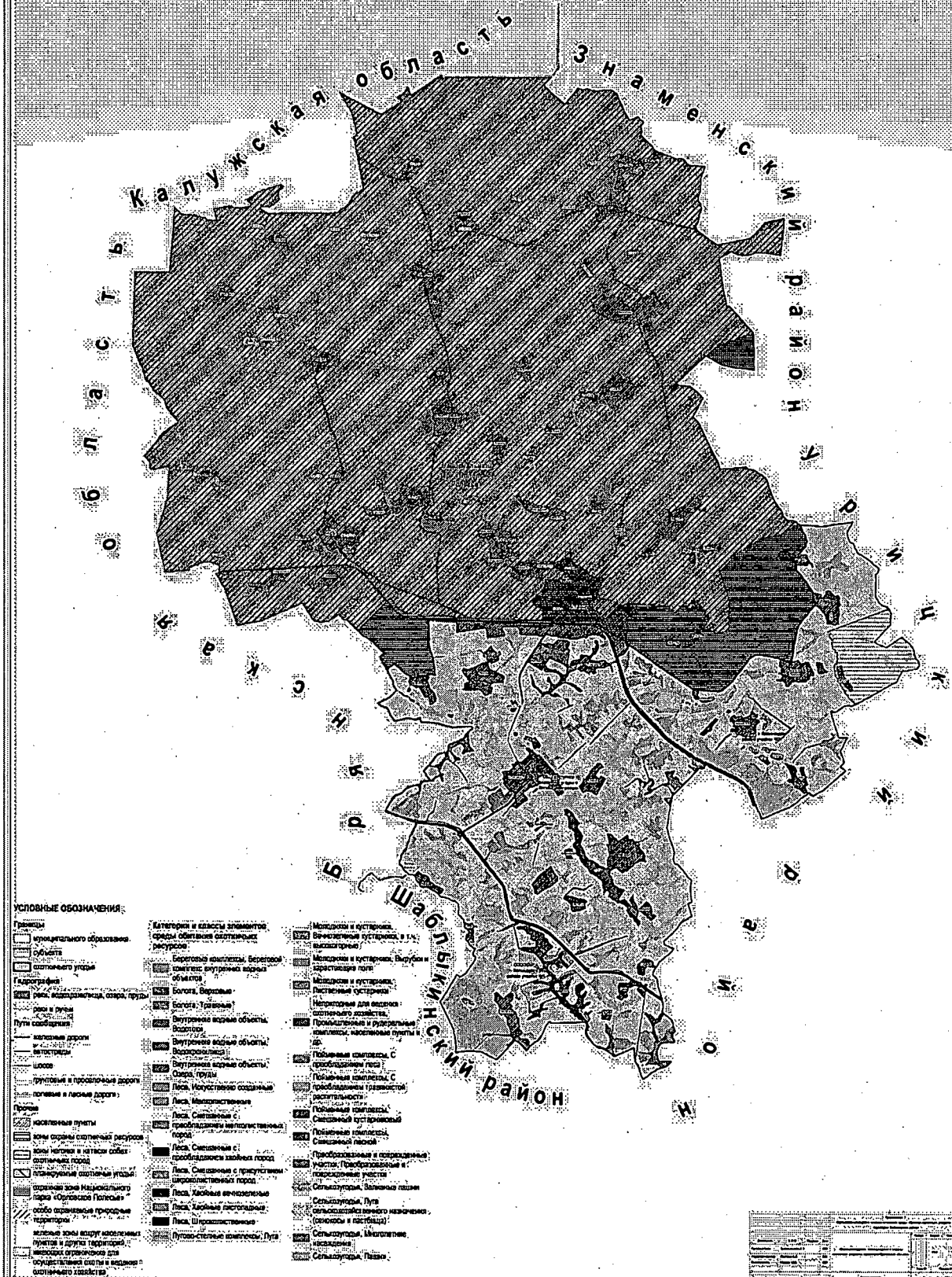
**УСЛОВНЫЕ ОБОЗНАЧЕНИЯ**

- 1.1. Индивидуальное обозначение
- 1.2. Объект
- 1.3. Сельскохозяйственный угодья
- 1.4. Лесопосадки
- 1.5. Река, водохранилище, озеро, пруды
- 1.6. Дорога
- 1.7. Дорога с покрытием
- 1.8. Дорога с покрытием
- 1.9. Дорога с покрытием
- 1.10. Дорога с покрытием
- 1.11. Дорога с покрытием
- 1.12. Дорога с покрытием
- 1.13. Дорога с покрытием
- 1.14. Дорога с покрытием
- 1.15. Дорога с покрытием
- 1.16. Дорога с покрытием
- 1.17. Дорога с покрытием
- 1.18. Дорога с покрытием
- 1.19. Дорога с покрытием
- 1.20. Дорога с покрытием
- 1.21. Дорога с покрытием
- 1.22. Дорога с покрытием
- 1.23. Дорога с покрытием
- 1.24. Дорога с покрытием
- 1.25. Дорога с покрытием
- 1.26. Дорога с покрытием
- 1.27. Дорога с покрытием
- 1.28. Дорога с покрытием
- 1.29. Дорога с покрытием
- 1.30. Дорога с покрытием
- 1.31. Дорога с покрытием
- 1.32. Дорога с покрытием
- 1.33. Дорога с покрытием
- 1.34. Дорога с покрытием
- 1.35. Дорога с покрытием
- 1.36. Дорога с покрытием
- 1.37. Дорога с покрытием
- 1.38. Дорога с покрытием
- 1.39. Дорога с покрытием
- 1.40. Дорога с покрытием
- 1.41. Дорога с покрытием
- 1.42. Дорога с покрытием
- 1.43. Дорога с покрытием
- 1.44. Дорога с покрытием
- 1.45. Дорога с покрытием
- 1.46. Дорога с покрытием
- 1.47. Дорога с покрытием
- 1.48. Дорога с покрытием
- 1.49. Дорога с покрытием
- 1.50. Дорога с покрытием
- 1.51. Дорога с покрытием
- 1.52. Дорога с покрытием
- 1.53. Дорога с покрытием
- 1.54. Дорога с покрытием
- 1.55. Дорога с покрытием
- 1.56. Дорога с покрытием
- 1.57. Дорога с покрытием
- 1.58. Дорога с покрытием
- 1.59. Дорога с покрытием
- 1.60. Дорога с покрытием
- 1.61. Дорога с покрытием
- 1.62. Дорога с покрытием
- 1.63. Дорога с покрытием
- 1.64. Дорога с покрытием
- 1.65. Дорога с покрытием
- 1.66. Дорога с покрытием
- 1.67. Дорога с покрытием
- 1.68. Дорога с покрытием
- 1.69. Дорога с покрытием
- 1.70. Дорога с покрытием
- 1.71. Дорога с покрытием
- 1.72. Дорога с покрытием
- 1.73. Дорога с покрытием
- 1.74. Дорога с покрытием
- 1.75. Дорога с покрытием
- 1.76. Дорога с покрытием
- 1.77. Дорога с покрытием
- 1.78. Дорога с покрытием
- 1.79. Дорога с покрытием
- 1.80. Дорога с покрытием
- 1.81. Дорога с покрытием
- 1.82. Дорога с покрытием
- 1.83. Дорога с покрытием
- 1.84. Дорога с покрытием
- 1.85. Дорога с покрытием
- 1.86. Дорога с покрытием
- 1.87. Дорога с покрытием
- 1.88. Дорога с покрытием
- 1.89. Дорога с покрытием
- 1.90. Дорога с покрытием
- 1.91. Дорога с покрытием
- 1.92. Дорога с покрытием
- 1.93. Дорога с покрытием
- 1.94. Дорога с покрытием
- 1.95. Дорога с покрытием
- 1.96. Дорога с покрытием
- 1.97. Дорога с покрытием
- 1.98. Дорога с покрытием
- 1.99. Дорога с покрытием
- 1.100. Дорога с покрытием

1	2	3	4	5	6	7	8	9	10
11	12	13	14	15	16	17	18	19	20
21	22	23	24	25	26	27	28	29	30
31	32	33	34	35	36	37	38	39	40
41	42	43	44	45	46	47	48	49	50
51	52	53	54	55	56	57	58	59	60
61	62	63	64	65	66	67	68	69	70
71	72	73	74	75	76	77	78	79	80
81	82	83	84	85	86	87	88	89	90
91	92	93	94	95	96	97	98	99	100



КАРТА-СХЕМА КАТЕГОРИЙ И КЛАССОВ ЭЛЕМЕНТОВ СРЕДЫ ОБИТАНИЯ ОХОТНИЧЬИХ РЕСУРСОВ  
НА ТЕРРИТОРИИ ХОТЫНЕЦКОГО РАЙОНА  
МАСШТАБ 1:50 000 (В 1 СМ 0,5 КМ)



УСЛОВНЫЕ ОБОЗНАЧЕНИЯ:

- Границы**
- Границы административного образования
  - Объекты охотничьего угодья
- Гидрография**
- река, водохранилище, озеро, пруд
  - рукав и лиман
  - Путь сообщения
  - вспомогательные дороги
  - автодорога
  - шоссе
  - грунтовые и проселочные дороги
  - пешеходные и лесные дороги
- Леса**
- зоны охраны охотничьих ресурсов
  - зоны отдыха и туризма
  - охотничьи парки
  - планируемые охотничьи угодья
  - охраняемая зона Национального парка «Одесский Палеозой»
  - особо охраняемые природные территории
  - ветлечебные зоны вокруг населенных пунктов и других территорий, имеющих значение для осуществления охоты и ведения охотничьего хозяйства
- Категории и классы элементов среды обитания охотничьих ресурсов**
- Береговая камышника, Береговая камышника, внутренняя водная область
  - Болота, Верховья
  - Болота, Травяные
  - Внутренние водные области, Болотные
  - Внутренние водные области, Болотные
  - Внутренние водные области, Болотные
  - Внутренние водные области, Болотные
  - Леса, Искусственно созданные
  - Леса, Мелколиственные
  - Леса, Смешанные с преобладанием мелколиственных пород
  - Леса, Смешанные с преобладанием хвойных пород
  - Леса, Смешанные с преобладанием широколиственных пород
  - Леса, Хвойные нечистотные
  - Леса, Хвойные листопадные
  - Леса, Широколиственные
  - Путевые-стелые комплексы, Пути
- Мелколиственные и кустарники**
- Внезапные кустарники, в т.ч. высокоствольные
  - Мелколиственные и кустарники, Вырубам и сенокосам поле
  - Мелколиственные и кустарники, Листолиственные кустарники (Исключены для вырубам сенокосам, покосам, пропашным и пастбищным землям, населенным пунктам и др.)
  - Полынные комплексы, С сенокосными лугами
  - Полынные комплексы, С сенокосными лугами (расширяемость)
  - Полынные комплексы, Сенокосный культурный
  - Полынные комплексы, Сенокосный луг
  - Преобразованные и порубочные участки, (Порубочные и порубочные участки, порубочные участки)
  - Сельскохозяйственные, Вольные луга
  - Сельскохозяйственные, Пути сельскохозяйственного назначения, (сенокосы и пастбища)
  - Сельскохозяйственные, Многолетние насаждения
  - Сельскохозяйственные, Луга





Приложение 3  
к схеме размещения, использования  
и охраны охотничьих угодий  
на территории Орловской области

Описание границ и карты-схемы с обозначением зон планируемого создания  
охотничьих угодий для территории Орловской области

Планируемое охотничье угодье в Краснозоренском районе

Северная граница – от точки 1 в месте пересечения административных границ Верховского, Новодеревеньковского и Краснозоренского районов в восточном направлении по административной границе Новодеревеньковского и Краснозоренского районов до места пересечения административных границ Новодеревеньковского и Краснозоренского районов и Липецкой области в точке 2.

Восточная граница – от точки 2 в месте пересечения административных границ Новодеревеньковского и Краснозоренского районов и Липецкой области в южном направлении по административной границе Краснозоренского района и Липецкой области до пересечения с грунтовой автомобильной дорогой к н. п. Малиново в точке 3, далее по этой грунтовой автомобильной дороге через точку 4 до точки 5 на границе н. п. Малиново, далее по границе н. п. Малиново до пересечения с автомобильной дорогой 54 ОП РЗ 54К-136 «Красная Заря – Измалково» – Малиново (с 0 + 000 по 3 + 100) в точке 6, далее в юго-западном направлении по автомобильной дороге 54 ОП РЗ 54К-136 «Красная Заря – Измалково» – Малиново (с 0 + 000 по 3 + 100) до пересечения с автомобильной дорогой в точке 7.

Южная граница – от точки 7 в месте пересечения автомобильной дороги 54 ОП РЗ 54К-136 «Красная Заря – Измалково» – Малиново (с 0 + 000 по 3 + 100) с автомобильной дорогой в северо-западном направлении по автомобильной дороге до пересечения с автомобильной дорогой 54 ОП РЗ 54К-138 «Красная Заря – Измалково» – Шатилово (с 0 + 000 по 4 + 000) в точке 8, далее в юго-западном направлении по этой автомобильной дороге до пересечения с железной дорогой Измалково – Красная Заря в точке 9, далее в западном направлении по железной дороге Измалково – Красная Заря до пересечения с границей н. п. Красная Заря в точке 10, далее по границе н. п. Красная Заря, Гриневка, Россошное, Дунаевка, Россошенский до пересечения с автомобильной дорогой 54 ОП РЗ 54К-12 Ливны – Красная Заря (с 24 + 450 по 46 + 764) в точке 11, далее в южном направлении по автомобильной дороге 54 ОП РЗ 54К-12 Ливны – Красная Заря (с 24 + 450 по 46 + 764) до пересечения с автомобильной дорогой 54 ОП РЗ 54К-132 «Ливны – Красная Заря» – Щербачи (с 0 + 000 по 14 + 000), далее в юго-западном направлении по автомобильной дороге 54 ОП РЗ 54К-132 «Ливны – Красная Заря» – Щербачи (с 0 + 000 по 14 + 000) до пересечения с грунтовой

автострогой в точке 12, далее в северном направлении по грунтовой автомобильной дороге через точки 13–17 до пересечения с южной границей н. п. Зыбино в точке 18, далее по границе Зыбино до пересечения с р. Кривец в точке 19, далее в западном направлении по средней линии русла р. Кривец до пересечения с р. Любовшей, далее в западном направлении по средней линии русла р. Любовши до пересечения с границей н. п. Покровское в точке 20, далее по границе н. п. Покровское до пересечения с административной границей Верховского и Краснозоренского районов в точке 21.

Западная граница – от точки 21 в месте пересечения границы н. п. Покровское с административной границей Верховского и Краснозоренского районов в северном направлении по административной границе Верховского и Краснозоренского районов до пересечения с административной границей Новодеревеньковского района в исходной точке 1.

Из границ планируемого охотничьего угодья исключены территории населенных пунктов.

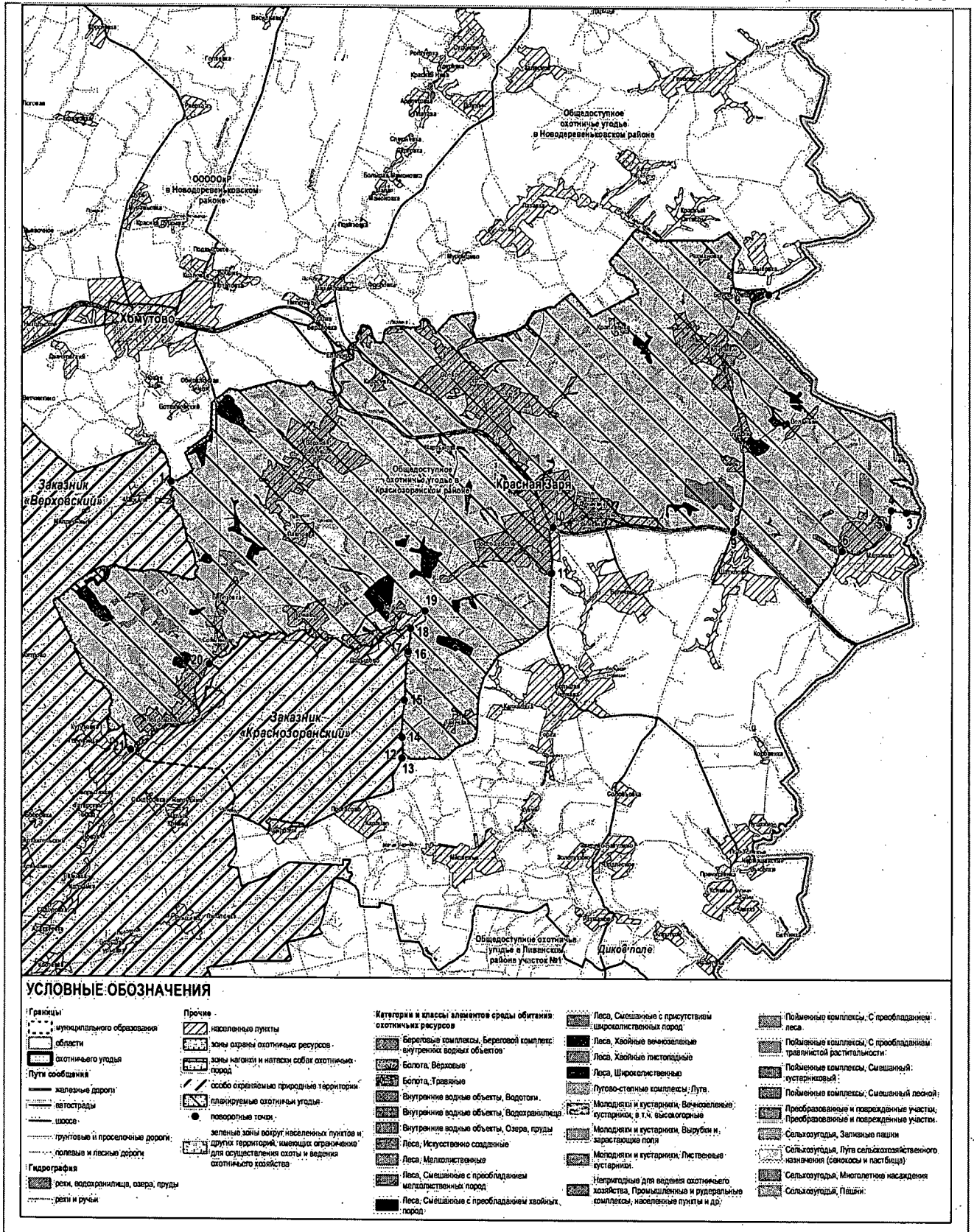
В границах планируемого охотничьего угодья расположены лесные кварталы 1–24, 26–34, 39–42, 46–50, 56, 60–62 Ливенского лесничества Краснозоренского участкового лесничества.

Сведения о характерных точках границ планируемого охотничьего угодья в Краснозоренском районе в системе координат МСК-57

Номер точки	Координаты, метры	
	1	2
1	341116,48	1383174,70
2	348731,36	1407096,48
3	340024,98	1412654,18
4	340103,30	1412040,36
5	339435,48	1411919,46
6	338491,92	1410066,24
7	336501,54	1408714,08
8	339260,26	1405720,32
9	339213,26	1405705,14
10	339392,06	1398486,24
11	337565,86	1398417,76
12	330142,72	1392443,82
13	330143,30	1392422,84
14	330981,56	1392423,04
15	332466,28	1392506,68
16	334311,16	1392655,84
17	334394,52	1392669,14
18	335330,14	1392761,74
19	336034,48	1393338,48
20	333869,82	1384705,54
21	330427,46	1381588,68

# Карта-схема зоны для создания планируемого охотничьего угодья в Краснозоренском районе

Масштаб 1: 130000



## Планируемое охотничье угодье в Новодеревеньковском районе

Северная граница – от точки 1 в месте пересечения автомобильной дороги 54 ОП РЗ 54А-1 Орел – Ефремов (с 30 + 077 по 73 + 757) с р. Гоголь в восточном направлении по средней линии русла р. Гоголь до пересечения с границей н. п. Сергеевка в точке 2, далее по границе н. п. Сергеевка, н. п. Гоголь до пересечения с административной границей Новодеревеньковского района и Липецкой области в точке 3, далее по этой административной границе до точки 4.

Восточная граница – от точки 4 на административной границе Новодеревеньковского района и Липецкой области в южном направлении по этой административной границе до места пересечения административных границ Краснозоренского, Новодеревеньковского районов и Липецкой области в точке 5.

Южная граница – от точки 5 в месте пересечения административных границ Краснозоренского, Новодеревеньковского районов и Липецкой области в западном направлении по административной границе Краснозоренского и Новодеревеньковского районов до границы н. п. Красный Октябрь, далее по границе н. п. Красный Октябрь до пересечения с автомобильной дорогой 54 ОП РЗ 54К-236 Домны – Красный Октябрь (с 0 + 000 по 5 + 900) в точке 7, далее в западном направлении по этой автомобильной дороге до пересечения с грунтовой автомобильной дорогой в точке 8, далее по этой грунтовой автомобильной дороге до пересечения с н. п. Залесное в точке 9, далее по границе н. п. Залесное до пересечения с грунтовой автомобильной дорогой в точке 10, далее в западном направлении по грунтовой автомобильной дороге через точки 11, 12 до пересечения с грунтовой автомобильной дорогой в точке 13.

Западная граница – от точки 13 в месте пересечения автомобильных дорог в северном направлении по автомобильной дороге через точки 14–16 до пересечения с автомобильной дорогой 54 ОП РЗ 54А-1 Орел – Ефремов (с 30 + 077 по 73 + 757) в точке 17, далее в северном направлении по автомобильной дороге 54 ОП РЗ 54А-1 Орел – Ефремов (с 30 + 077 по 73 + 757) до пересечения с р. Гоголь в исходной точке 1.

Из границ планируемого охотничьего угодья исключены территории населенных пунктов.

В границах планируемого охотничьего угодья расположены лесные кварталы 28, 29, 38, 40–44 Хомутовского участкового лесничества Новосильского лесничества.

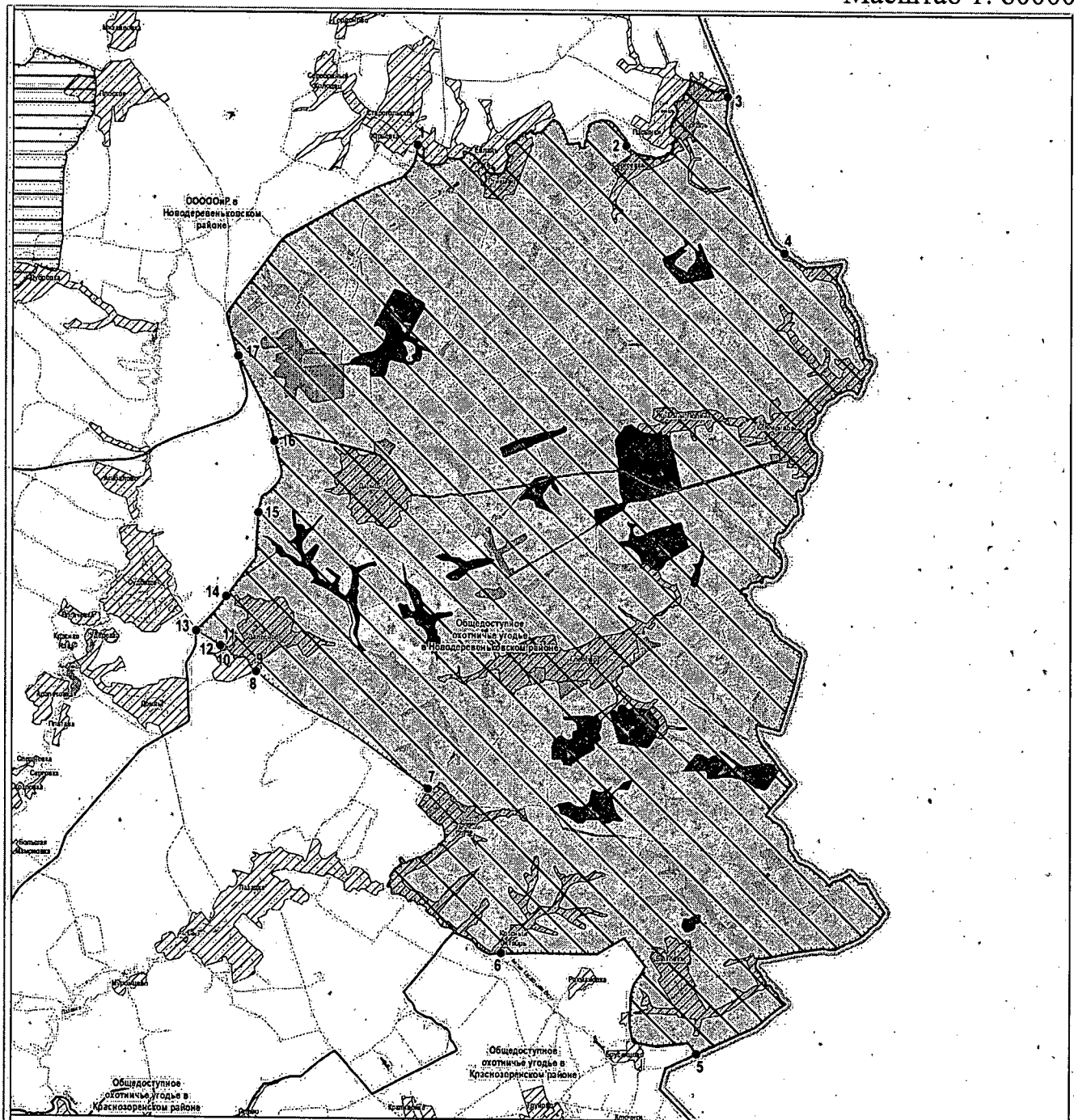


Сведения о характерных точках границ планируемого охотничьего угодья  
в Новодеревеньковском районе в системе координат МСК-57

Номер точки	Координаты, метры	
	1	2
1	368350,88	1400993,26
2	368365,96	1405520,64
3	369430,70	1407712,26
4	366065,84	1408947,26
5	348731,36	1407096,48
6	350889,64	1402840,74
7	354448,02	1401247,96
8	356958,14	1397529,58
9	356965,10	1397521,64
10	357463,36	1396824,96
11	357481,90	1396798,52
12	357514,64	1396757,10
13	357831,78	1396234,30
14	358580,06	1396881,06
15	360395,42	1397560,38
16	361942,78	1397906,90
17	363772,62	1397124,90

# Карта-схема зоны для создания планируемого охотничьего угодья в Новодеревеньковском районе

Масштаб 1: 80000



## УСЛОВНЫЕ ОБОЗНАЧЕНИЯ

- |  |   |   |   |  |
|--|---|---|---|--|
| <p><b>Границы</b></p> <ul style="list-style-type: none"> <li>--- муниципального образования</li> <li>--- области</li> <li>--- охотничьего угодья</li> </ul> <p><b>Пути сообщения</b></p> <ul style="list-style-type: none"> <li>— железные дороги</li> <li>— автострады</li> <li>— шоссе</li> <li>— грунтовые и проселочные дороги</li> <li>— полевые и лесные дороги</li> </ul> <p><b>Гидрография</b></p> <ul style="list-style-type: none"> <li>— реки, водохранилища, озера, пруды</li> <li>— реки и ручьи</li> </ul> | <p><b>Прочие</b></p> <ul style="list-style-type: none"> <li>— населенные пункты</li> <li>— зоны охраны охотничьих ресурсов</li> <li>— зоны нагнания и натаски собак охотничьих пород</li> <li>— особо охраняемые природные территории</li> <li>— планируемые охотничьи угодья</li> <li>— поворотные точки</li> <li>— зеленые зоны вокруг населенных пунктов и других территорий, имеющих ограничения для осуществления охоты и ведения охотничьего хозяйства</li> </ul> | <p><b>Категория и классы элементов среды обитания охотничьих ресурсов</b></p> <ul style="list-style-type: none"> <li>— Береговые комплексы, Береговой комплекс внутренних водных объектов</li> <li>— Болота, Берховые</li> <li>— Болота, Травяные</li> <li>— Внутренние водные объекты, Водотоки</li> <li>— Внутренние водные объекты, Водохранилища</li> <li>— Внутренние водные объекты, Озера, пруды</li> <li>— Пески, Искусственно созданные</li> <li>— Пески, Мелколиственные</li> <li>— Пески, Смешанные с преобладанием мелколиственных пород</li> <li>— Пески, Смешанные с преобладанием хвойных пород</li> </ul> | <ul style="list-style-type: none"> <li>— Пески, Смешанные с присутствием широколиственных пород</li> <li>— Пески, Хвойные вечнозеленые</li> <li>— Пески, Хвойные листопадные</li> <li>— Пески, Широколиственные</li> <li>— Лугово-степные комплексы, Луга</li> <li>— Молодняки и кустарники, Вечнозеленые кустарники, в т.ч. высокорослые</li> <li>— Молодняки и кустарники, Вырубки и зарастающая паля</li> <li>— Молодняки и кустарники, Лиственные кустарники</li> <li>— Непригодные для ведения охотничьего хозяйства, Промышленные и рудеральные комплексы, населенные пункты и др.</li> </ul> | <ul style="list-style-type: none"> <li>— Пойменные комплексы, С преобладанием леса</li> <li>— Пойменные комплексы, С преобладанием травянистой растительности</li> <li>— Пойменные комплексы, Смешанный кустарниковый</li> <li>— Пойменные комплексы, Смешанный лесной</li> <li>— Преобразованные и поврежденные участки, Преобразованные и поврежденные участки</li> <li>— Сельхозугодья, Зеленые пашни</li> <li>— Сельхозугодья, Луга сельскохозяйственного назначения (сенокосы и пастбища)</li> <li>— Сельхозугодья, Многолетние насаждения</li> <li>— Сельхозугодья; Пашни</li> </ul> |
|--|---|---|---|--|

## Планируемое охотничье угодье в Покровском районе, участок № 1

Северная граница – от точки 1 в месте пересечения административных границ Свердловского и Покровского районов с автомобильной дорогой Р-119 в восточном направлении по автомобильной дороге Р-119 до пересечения с автомобильной дорогой 54 ОП РЗ 54К-306 «Орел – Тамбов» – Алексеевка (с 0 + 000 по 8 + 700), далее в юго-восточном направлении по автомобильной дороге 54 ОП РЗ 54К-306 «Орел – Тамбов» – Алексеевка (с 0 + 000 по 8 + 700) через н. п. Верхняя Сергеевка, Алексеевка до пересечения с автомобильной дорогой 54 ОП РЗ 54К-324 Федоровка – Алексеевка (с 0 + 000 по 13 + 000), далее по автомобильной дороге 54 ОП РЗ 54К-324 Федоровка – Алексеевка (с 0 + 000 по 13 + 000) через н. п. Чибисовка до пересечения с грунтовой автомобильной дорогой в точке 2, далее в юго-восточном направлении по грунтовой автомобильной дороге через точку 3 до пересечения с границей н. п. Отрада в точке 4, далее по границе н. п. Отрада до пересечения с грунтовой автомобильной дорогой в точке 5, далее по этой грунтовой автомобильной дороге через точку 6 до пересечения с границей н. п. Малая Казинка в точке 7, далее по границе н. п. Малая Казинка до пересечения с грунтовой автомобильной дорогой в точке 8, далее через точки 9–16 до пересечения с притоком р. Кунач в точке 17, далее по средней линии русла притока р. Кунач до пересечения с р. Кунач в точке 18, далее в северном направлении по средней линии русла р. Кунач до места пересечения с притоком р. Кунач и границей н. п. Зиновьево в точке 19, далее в восточном направлении по границе н. п. Зиновьево до точки 20 на середине балки, далее по середине балки до пересечения с р. Гнилой Верх в точке 21, далее в северном направлении по средней линии русла р. Гнилой Верх до пересечения с р. Возгривка, далее в юго-восточном направлении по средней линии русла р. Возгривка до пересечения с ее притоком в точке 22, далее по правому берегу притока р. Возгривка через точки 23, 24 до точки 25, далее в восточном направлении по условной прямой до точки 26 на автомобильной дороге Р-119.

Восточная граница – от точки 26 на автомобильной дороге Р-119 в южном направлении по автомобильной дороге Р-119 до пересечения с автомобильной дорогой 54 ОП РЗ 54К-309 Дросково – Топки (с 0 + 000 по 23 + 500), далее в южном направлении по автомобильной дороге 54 ОП РЗ 54К-309 Дросково – Топки (с 0 + 000 по 23 + 500) до пересечения с грунтовой автомобильной дорогой в точке 27.

Южная граница – от точки 27 в месте пересечения грунтовой автомобильной дороги с автомобильной дорогой 54 ОП РЗ 54К-309 Дросково – Топки (с 0 + 000 по 23 + 500) в северо-западном направлении по грунтовой автомобильной дороге через точку 28 до точки 29, далее по условной прямой в западном направлении до точки 30 на границе поймы, далее по границе поймы до точки 31 на грунтовой автомобильной дороге, далее по грунтовой автомобильной дороге до точки 32 на балке, далее по середине балки до пересечения с притоком р. Сосны в точке 33, далее по средней линии русла притока р. Сосна до пересечения с границей н. п. Переведеновка, далее по

границе н. п. Переведеновка до точки 35 на средней линии русла р. Сосна, далее в западном направлении по условной прямой до левого берега р. Сосна в точке 36.

Западная граница – от точки 36 на левом берегу р. Сосна в северном направлении по левому берегу р. Сосна до точки 37, далее по условной прямой до пересечения с административной границей Малоархангельского и Покровского районов в точке 38, далее по административной границе Малоархангельского и Покровского районов в северном направлении до пересечения с административной границей Свердловского района в точке 39, далее в северном направлении по административной границе Свердловского и Покровского районов до пересечения с автомобильной дорогой Р-119 в исходной точке 1.

Из границ планируемого охотничьего угодья исключены территории населенных пунктов.

В границах планируемого охотничьего угодья расположены лесные кварталы 32, 36, 39, 42, 43 Глазуновского лесничества Покровского участкового лесничества.

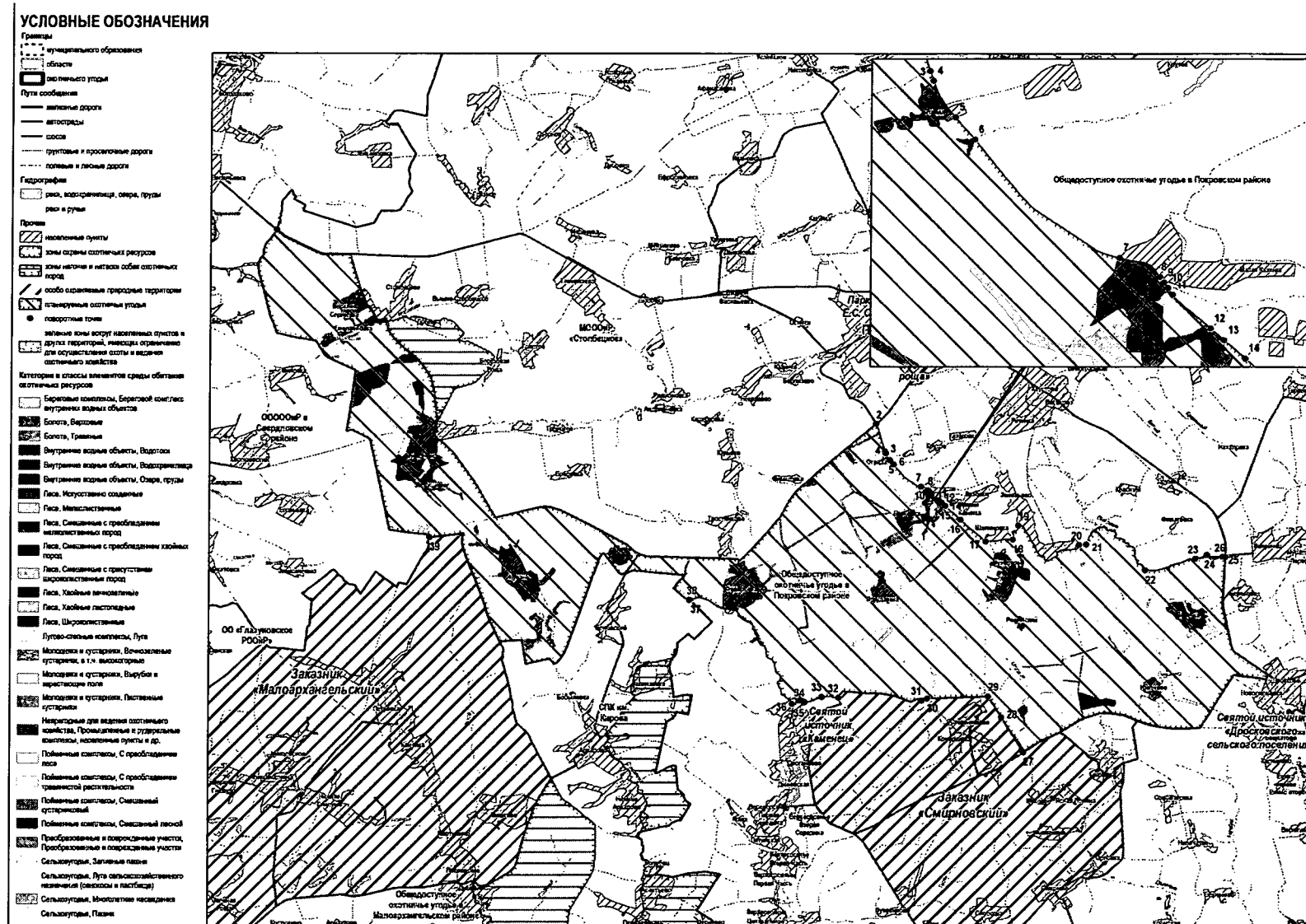
Сведения о характерных точках границ планируемого охотничьего угодья в Покровском районе, участок №1 в системе координат МСК-57

Номер точки	Координаты, метры	
	X	Y
1	2	3
1	322793,68	1321435,14
2	315739,78	1343272,12
3	314715,46	1343602,64
4	314647,42	1343625,96
5	314395,80	1343779,06
6	314242,80	1343913,24
7	313428,46	1344920,26
8	313295,88	1345201,32
9	313258,46	1345228,06
10	313220,64	1345254,74
11	313173,86	1345288,86
12	312937,60	1345550,48
13	312857,80	1345643,78
14	312733,08	1345787,18
15	312728,54	1345792,24
16	312236,50	1346338,34
17	311445,49	1347259,86
18	311509,92	1348252,32

1	2	3
19	312019,78	1348450,38
20	311316,62	1350653,76
21	311336,24	1350925,22
22	310387,10	1353069,26
23	310810,68	1354870,38
24	310948,00	1355291,86
25	310878,94	1355857,02
26	310874,20	1355953,94
27	303785,54	1348668,08
28	305048,20	1347860,14
29	305804,56	1347373,46
30	305722,24	1345174,44
31	305652,08	1344963,56
32	305746,68	1341954,16
33	305786,02	1341337,66
34	305589,44	1340724,86
35	305539,12	1340313,48
36	305532,52	1340269,28
37	309307,48	1336564,58
38	309296,98	1336528,38
39	311583,90	1327067,48

Карта-схема зоны для создания планируемого охотничьего угодья в Покровском районе, участок № 1

Масштаб 1:120000



## Планируемое охотничье угодье в Покровском районе, участок № 2

Северная граница – от точки 1 на пересечении грунтовых дорог у н. п. Черногрязка в восточном направлении по грунтовой дороге через точки 2–7 до пересечения с границей н. п. Протасово в точке 8, далее по границе н. п. Протасово до пересечения с автомобильной дорогой 54 ОП РЗ 54К-321 «Покровское – Верховье» – Протасово (с 0 + 000 по 2 + 171) в точке 9, далее в юго-восточном направлении по автомобильной дороге 54 ОП РЗ 54К-321 «Покровское – Верховье» – Протасово (с 0 + 000 по 2 + 171) через точки 10, 11 до пересечения с автомобильной дорогой 54 ОП РЗ 54К-4 Покровское – Верховье (с 11 + 355 по 30 + 444), далее в северном направлении по автодороге 54 ОП РЗ 54К-4 Покровское – Верховье (с 11 + 355 по 30 + 444) до пересечения с грунтовой автодорогой в точке 12, далее в восточном направлении по грунтовой автомобильной дороге через точки 13, 14 до пересечения с границей н. п. Нижний Туровец в точке 15.

Восточная граница – от точки 15 в месте пересечения грунтовой автомобильной дороги с границей н. п. Нижний Туровец в южном направлении по границе н. п. Нижний Туровец, Балчик до пересечения с р. Труды в точке 16.

Южная граница – от точки 16 в месте пересечения р. Труды с границей н. п. Балчик в юго-западном направлении по средней линии русла р. Труды до пересечения с р. Липовец, далее в юго-западном направлении по средней линии русла р. Липовец до пересечения с грунтовой автомобильной дорогой в точке 17, далее в северном направлении по грунтовой автомобильной дороге через точки 18, 19 до пересечения с южной границей н. п. Липовец в точке 20, далее по границе н. п. Липовец до пересечения с автомобильной дорогой 54 ОП РЗ 54К-317 «Покровское – Верховье» – Липовец (с 0 + 000 по 2 + 378) в точке 21, далее в северном направлении по этой автомобильной дороге до пересечения с автомобильной дорогой 54 ОП РЗ 54К-4 Покровское – Верховье (с 11 + 355 по 30 + 444), далее в юго-западном направлении по автомобильной дороге 54 ОП РЗ 54К-4 Покровское – Верховье (с 11 + 355 по 30 + 444) до пересечения с автомобильной дорогой 54 ОП РЗ 54К-303 «Покровское – Верховье» – Успенское (с 0 + 000 по 11 + 283), далее по автомобильной дороге 54 ОП РЗ 54К-303 «Покровское – Верховье» – Успенское (с 0 + 000 по 11 + 283) через до пересечения с р. Медвежка, далее в западном направлении по средней линии русла р. Медвежка до места пересечения с грунтовой автомобильной дорогой в точке 22.

Западная граница – от точки 22 в месте пересечения грунтовой автомобильной дороги с р. Медвежка в северном направлении по грунтовой автомобильной дороге через точку 23 до точки 24 на южной границы н. п. Хрущевка, далее по границе н. п. Хрущевка до места пересечения с линией ЛЭП в точке 25, далее по линии ЛЭП через точки 26–29 до пересечения с границей н. п. Ивановка в точке 30, далее по границе Ивановка до пересечения с линией ЛЭП в точке 31, далее по линии ЛЭП до пересечения с грунтовой автомобильной дорогой в точке 32, далее в северном направлении по грунтовой автомобильной дороге до точки 33, далее по условной прямой в восточном

направлении до пересечения с автомобильной дорогой 54 ОП РЗ 54К-303 «Покровское – Верховье» – Успенское (с 0 + 000 по 11 + 283) в точке 34, далее по автомобильной дороге 54 ОП РЗ 54К-303 «Покровское – Верховье» – Успенское (с 0 + 000 по 11 + 283) в северном направлении до пересечения с грунтовой автомобильной дорогой в точке 35, далее по грунтовой автомобильной дороге через точки 36–40 до исходной точки 1.

Из границ планируемого охотничьего угодья исключены территории населенных пунктов.

В границах планируемого охотничьего угодья расположены лесные кварталы 9, 10, 34, 36, 37 Глазуновского лесничества Покровского участкового лесничества.

Из границ планируемого охотничьего угодья исключена особо охраняемая природная территория местного значения «Святой источник Дросковского сельского поселения», которая утверждена Решением Совета народных депутатов Покровского района от 3 августа 2011 года № 6/8-РС «О придании статуса особо охраняемой природной территории местного значения святому источнику и прилегающему к нему земельному участку Дросковского сельского поселения Покровского района Орловской области»

Сведения о характерных точках границ планируемого охотничьего угодья в Покровском районе, участок № 2 в системе координат МСК-57

Номер точки	Координаты, метры	
	X	Y
1	2	3
1	332628,96	1343851,72
2	332395,38	1345087,80
3	331281,70	1346643,46
4	331253,45	1346653,22
5	330886,79	1346789,76
6	330398,96	1347490,78
7	329169,54	1347316,02
8	328034,94	1347037,82
9	327203,42	1348150,18
10	326804,26	1348369,68
11	326580,92	1348478,52
12	326655,30	1349957,12
13	326635,88	1350443,96
14	326631,90	1350596,76
15	326148,80	1353571,18
16	322793,74	1354883,90
17	320074,34	1348508,90
18	320294,08	1348507,38



1	2	3
19	320377,98	1348802,58
20	320390,14	1348805,42
21	321529,86	1348393,64
22	322115,86	1337507,42
23	322118,28	1337410,84
24	322256,52	1337463,66
25	322394,36	1337517,50
26	323297,50	1337141,44
27	323625,58	1337147,38
28	323718,18	1337233,38
29	324458,36	1337490,02
30	325093,84	1338276,52
31	325338,38	1338977,00
32	325474,04	1339526,50
33	326489,48	1340210,12
34	326714,84	1341349,78
35	328117,12	1341560,82
36	329440,30	1343692,12
37	329718,04	1343344,72
38	329792,28	1343291,44
39	331733,82	1343315,04
40	332552,60	1343713,12



### Планируемое охотничье угодье в Урицком районе

Северная граница – от точки 1 в месте пересечения административных границ Хотынецкого, Знаменского и Урицкого районов в восточном направлении по административной границе Знаменского и Урицкого районов до места пересечения административных границ Знаменского и Урицкого районов и Орловского муниципального округа в точке 2.

Восточная граница – от точки 2 в месте пересечения административных границ Знаменского и Урицкого районов и Орловского муниципального округа в южном направлении по административной границе Урицкого района и Орловского муниципального округа до пересечения с грунтовой автомобильной дорогой в точке 3.

Южная граница – от точки 3 в месте пересечения административной границы Урицкого района и Орловского муниципального округа с грунтовой автомобильной дорогой в юго-западном направлении по грунтовой автомобильной дороге через точки 5–8 до пересечения с н. п. Подзавалово, далее по границе н. п. Подзавалово до пересечения с автомобильной дорогой 54 ОП РЗ 54К-364 Нарышкино – Парамоново (с 1 + 250 по 1 + 713; с 2 + 123 по 26 + 850), далее в северо-восточном направлении по автомобильной дороге 54 ОП РЗ 54К-364 Нарышкино – Парамоново (с 1 + 250 по 1 + 713; с 2 + 123 по 26 + 850) до пересечения с грунтовой дорогой в точке 11, далее по грунтовой дороге через точку 12 до пересечения с левым берегом р. Козинка в точке 13.

Западная граница – от точки 13 в месте пересечения левого берега р. Козинка с грунтовой дорогой в северном направлении по левому берегу р. Козинка до пересечения с административной границей Хотынецкого и Урицкого районов в точке 14, далее в северном направлении по административной границе Хотынецкого и Урицкого районов до места пересечения с административной границей Знаменского района в точке 1.

Из границ планируемого охотничьего угодья исключены территории населенных пунктов.

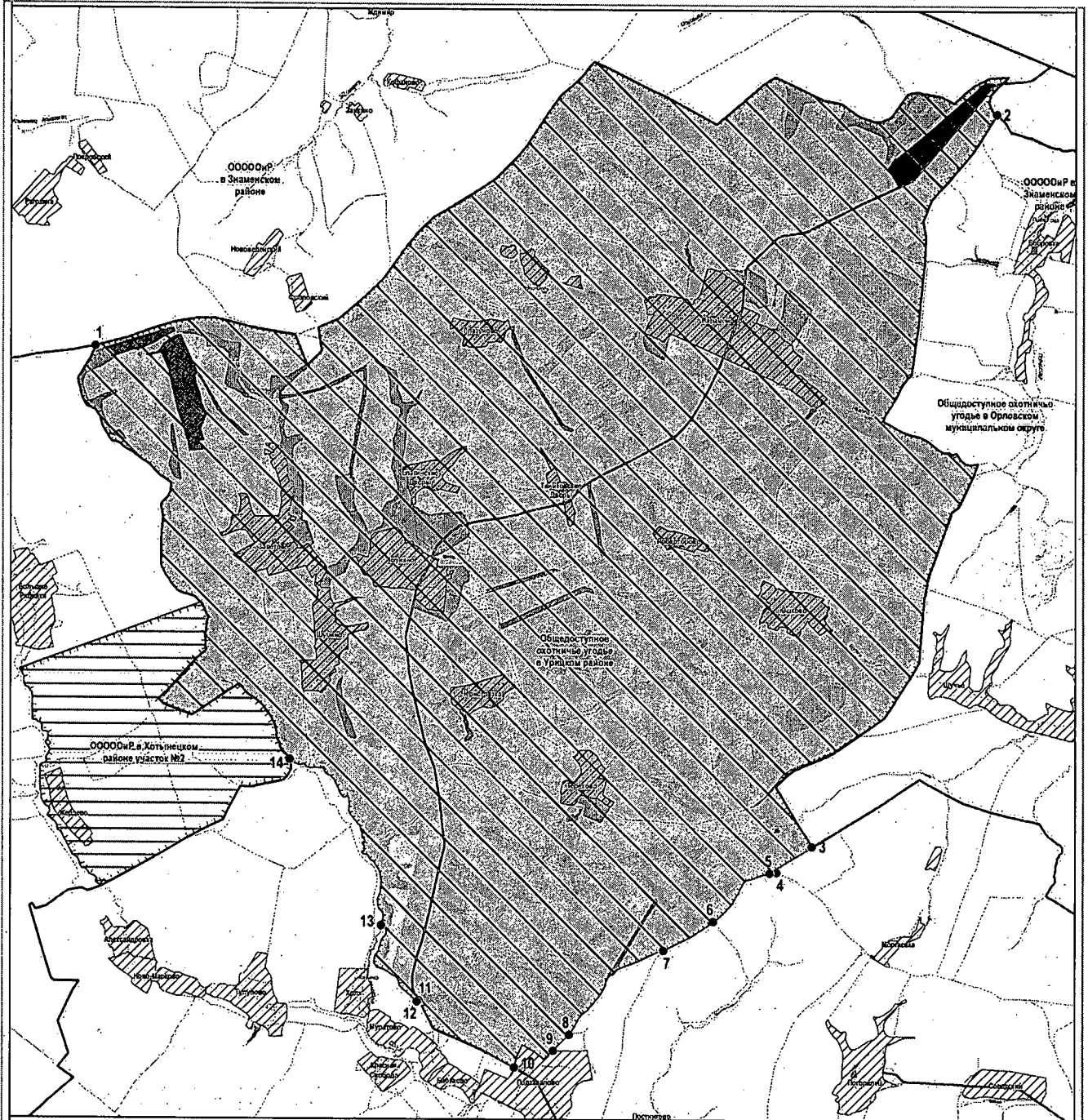
Сведения о характерных точках границ планируемого охотничьего угодья  
Планируемое охотничье угодье в Урицком районе в системе координат МСК-57

Номер точки	Координаты, метры	
	X	Y
1	2	3
1	379723,94	1256350,64
2	383201,18	1269693,30
3	372368,24	1266966,48
4	371980,30	1266446,40
5	371972,76	1266342,82
6	371249,18	1265510,12
7	370815,38	1264777,98

1	2	3
8	369557,14	1263376,44
9	369313,90	1263139,20
10	369060,90	1262557,42
11	370057,24	1261143,24
12	370041,56	1261122,08
13	371174,32	1260583,28
14	373635,72	1259240,18

Карта-схема зоны для создания планируемого охотничьего угодья  
в Урицком районе

Масштаб 1:55000

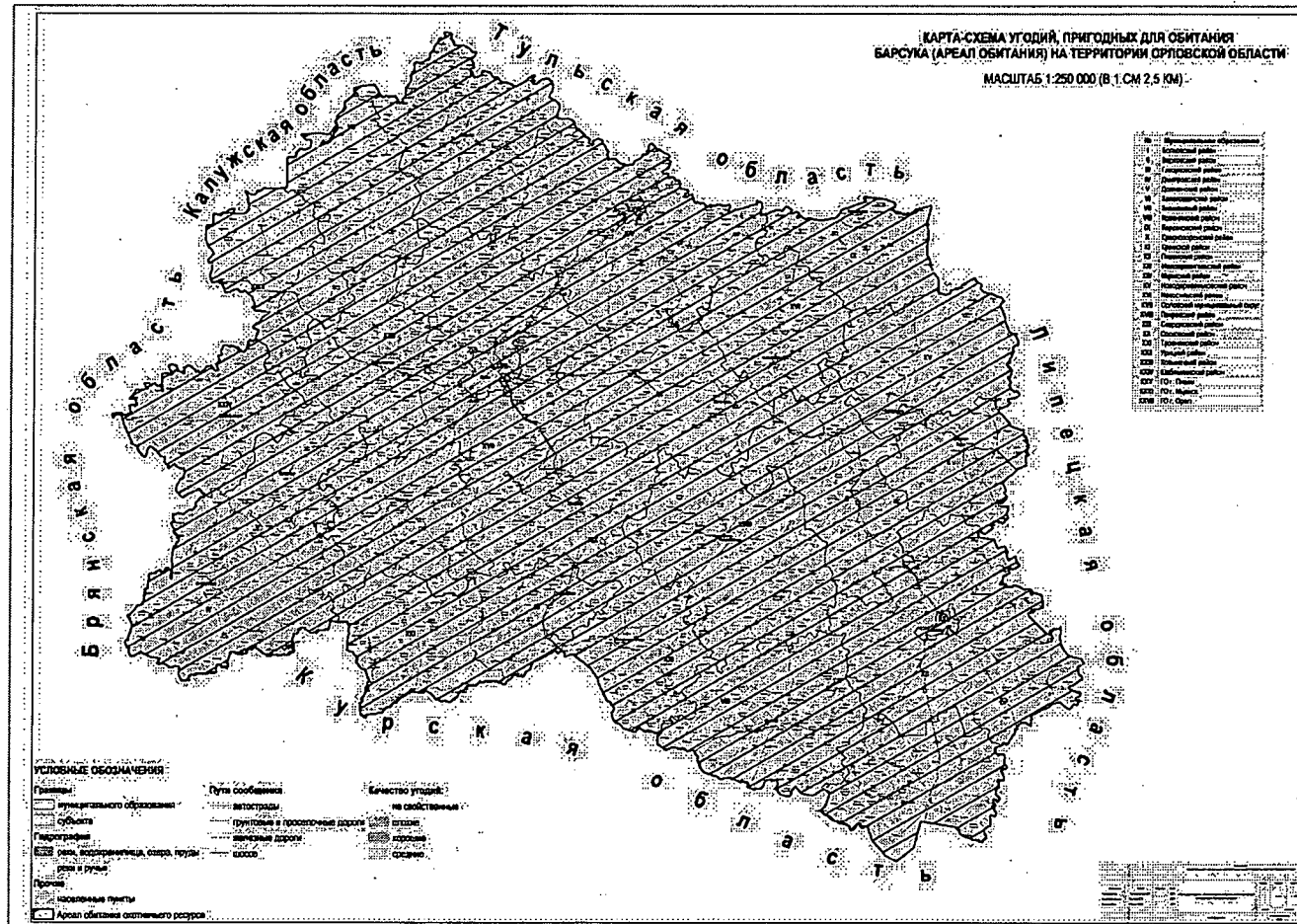


УСЛОВНЫЕ ОБОЗНАЧЕНИЯ

<b>Границы</b>	<b>Прочие</b>	<b>Категории и классы элементов среды обитания охотничьих ресурсов</b>	<b>Леса, Смешанные с присутствием широколиственных пород</b>	<b>Пойменные комплексы, С преобладанием леса</b>
--- муниципальная граница	■ населенные пункты	■ Береговые комплексы, Береговой комплекс внутренних водных объектов	■ Леса, Хвойные вечнозеленые	■ Пойменные комплексы, С преобладанием травянистой растительности
□ области	■ зоны охраны охотничьих ресурсов	■ Болота, Верховые	■ Леса, Хвойные листопадные	■ Пойменные комплексы, Смешанный кустарниковый
■ охотничье угодье	■ зоны насаждений и насаждения охотничьих пород	■ Болота, Травяные	■ Леса, Широколиственные	■ Пойменные комплексы, Смешанный лесной кустарниковый
<b>Пути сообщения</b>	■ особо охраняемые природные территории	■ Внутренние водные объекты, Водотоки	■ Лугово-степные комплексы, Луга	■ Пойменные комплексы, Смешанный лесной кустарниковый
— железные дороги	■ планируемые охотничьи угодья	■ Внутренние водные объекты, Водохранилища	■ Молодняки и кустарники, Вечнозеленые кустарники, в т.ч. Высокогорные	■ Преобразованные и поврежденные участки, Преобразованные и поврежденные участки
— автодороги	● поворотные точки	■ Внутренние водные объекты, Озера, пруды	■ Молодняки и кустарники, Вырубки и зарастающая пойма	■ Сельхозугодья, Заливные пашни
— шоссе	■ зеленые зоны вокруг населенных пунктов и других территорий, имеющих ограничение для осуществления охоты и ведения охотничьего хозяйства	■ Леса, Искусственно созданные	■ Молодняки и кустарники; Листопадные кустарники	■ Сельхозугодья, Луга сельскохозяйственного назначения (сенокосы и пастбища)
— грунтовые и проселочные дороги	■ поляны и лесные дороги	■ Леса, Мелколиственные	■ Неблагоприятно для ведения охотничьего хозяйства, Промышленные и рудеральные комплексы, населенные пункты и др.	■ Сельхозугодья, Многолетние насаждения
<b>Гидрография</b>		■ Леса, Смешанные с преобладанием мелколиственных пород		■ Сельхозугодья, Пашни
■ реки, водохранилища, озера, пруды		■ Леса, Смешанные с преобладанием хвойных пород		
— реки и ручьи				

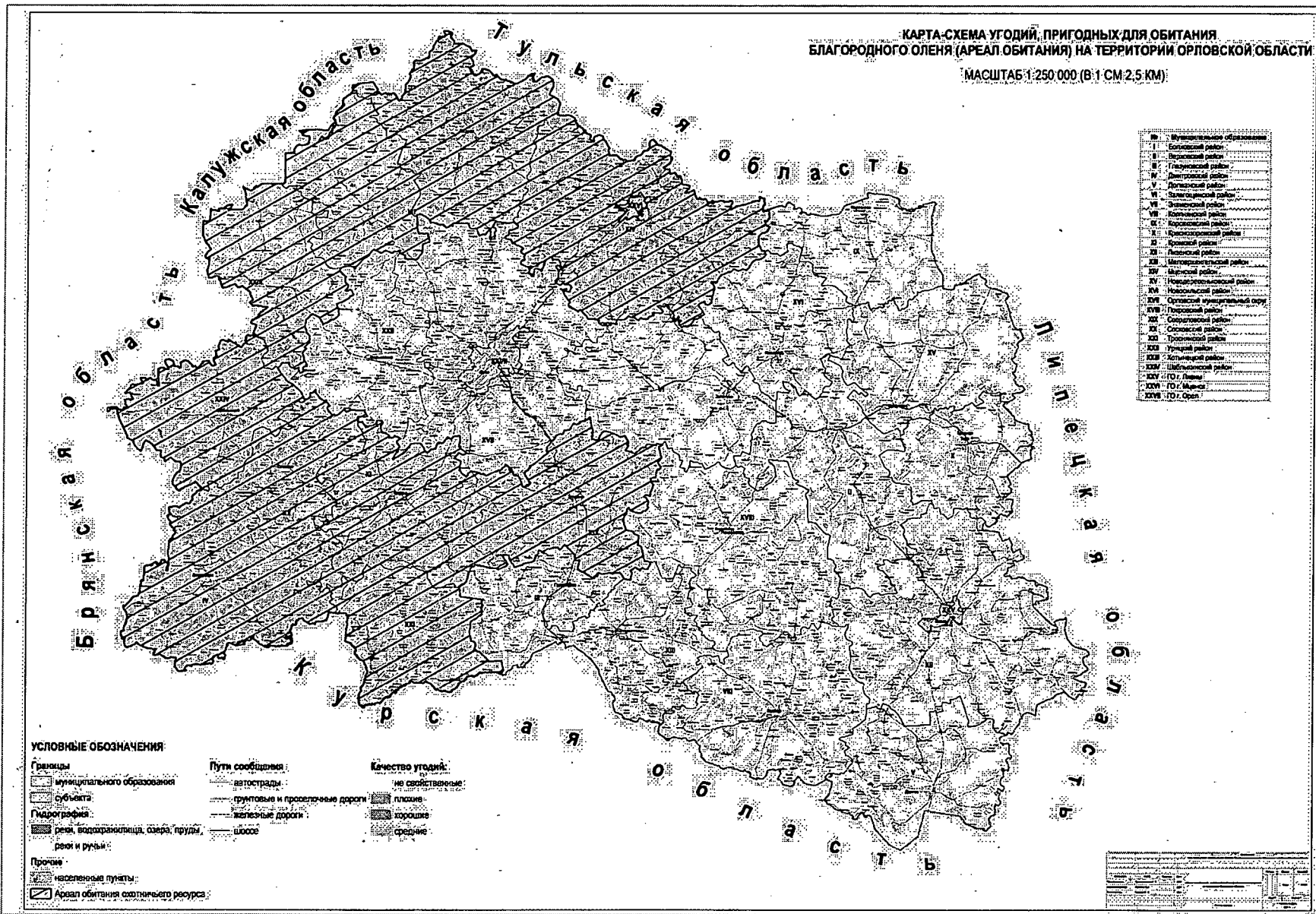
Приложение 4  
к схеме размещения, использования  
и охраны охотничьих угодий  
на территории Орловской области

Карты-схемы отражающие ареалы обитания охотничьих ресурсов и площади элементов среды обитания, пригодных для обитания охотничьих ресурсов Орловской области



КАРТА-СХЕМА УГОДИЙ, ПРИГОДНЫХ ДЛЯ ОБИТАНИЯ  
БЛАГОРОДНОГО ОЛЕНЯ (АРЕАЛ ОБИТАНИЯ) НА ТЕРРИТОРИИ ОРЛОВСКОЙ ОБЛАСТИ

МАСШТАБ 1:250 000 (В 1 СМ 2,5 КМ)

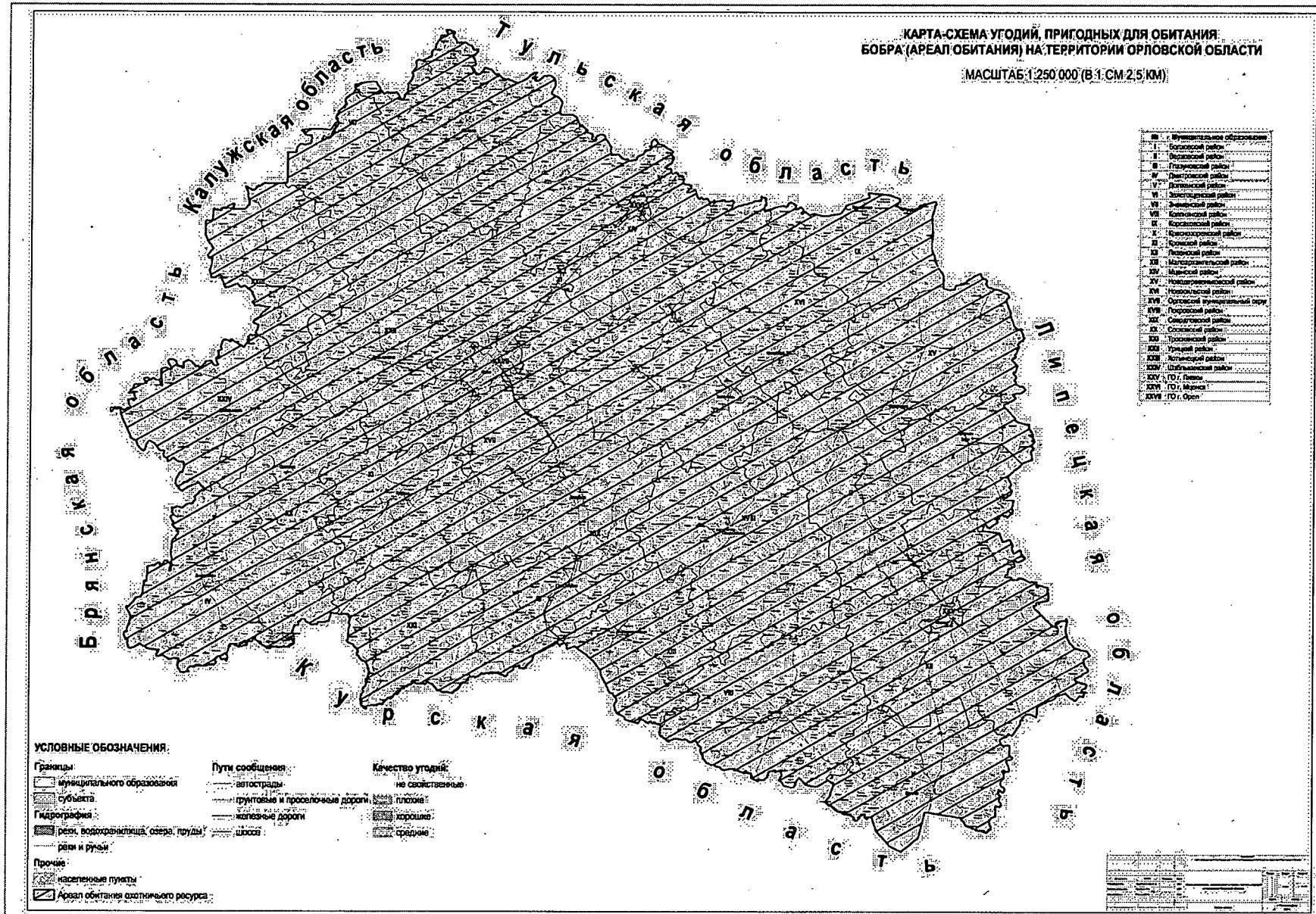


Муниципальные образования	
I	Бельский район
II	Велижский район
III	Галицкий район
IV	Велижский район
V	Велижский район
VI	Велижский район
VII	Велижский район
VIII	Велижский район
IX	Велижский район
X	Велижский район
XI	Велижский район
XII	Велижский район
XIII	Велижский район
XIV	Велижский район
XV	Велижский район
XVI	Велижский район
XVII	Велижский район
XVIII	Велижский район
XIX	Велижский район
XX	Велижский район
XXI	Велижский район
XXII	Велижский район
XXIII	Велижский район
XXIV	Велижский район
XXV	Велижский район
XXVI	Велижский район
XXVII	Велижский район
XXVIII	Велижский район
XXIX	Велижский район
XXX	Велижский район
XXXI	Велижский район
XXXII	Велижский район
XXXIII	Велижский район
XXXIV	Велижский район
XXXV	Велижский район
XXXVI	Велижский район
XXXVII	Велижский район
XXXVIII	Велижский район
XXXIX	Велижский район
XL	Велижский район
XLII	Велижский район
XLIII	Велижский район
XLIV	Велижский район
XLV	Велижский район
XLVI	Велижский район
XLVII	Велижский район
XLVIII	Велижский район
XLIX	Велижский район
L	Велижский район
LII	Велижский район
LIII	Велижский район
LIV	Велижский район
LVI	Велижский район
LVII	Велижский район
LVIII	Велижский район
LX	Велижский район
LXII	Велижский район
LXIII	Велижский район
LXIV	Велижский район
LXV	Велижский район
LXVI	Велижский район
LXVII	Велижский район
LXVIII	Велижский район
LXIX	Велижский район
LXX	Велижский район
LXXII	Велижский район
LXXIII	Велижский район
LXXIV	Велижский район
LXXV	Велижский район
LXXVI	Велижский район
LXXVII	Велижский район
LXXVIII	Велижский район
LXXIX	Велижский район
LXXX	Велижский район
LXXXII	Велижский район
LXXXIII	Велижский район
LXXXIV	Велижский район
LXXXV	Велижский район
LXXXVI	Велижский район
LXXXVII	Велижский район
LXXXVIII	Велижский район
LXXXIX	Велижский район
LXXXX	Велижский район
LXXXXII	Велижский район
LXXXXIII	Велижский район
LXXXXIV	Велижский район
LXXXXV	Велижский район
LXXXXVI	Велижский район
LXXXXVII	Велижский район
LXXXXVIII	Велижский район
LXXXXIX	Велижский район
LXXXXX	Велижский район
LXXXXXII	Велижский район
LXXXXXIII	Велижский район
LXXXXXIV	Велижский район
LXXXXXV	Велижский район
LXXXXXVI	Велижский район
LXXXXXVII	Велижский район
LXXXXXVIII	Велижский район
LXXXXXIX	Велижский район
LXXXXXX	Велижский район
LXXXXXXII	Велижский район
LXXXXXXIII	Велижский район
LXXXXXXIV	Велижский район
LXXXXXXV	Велижский район
LXXXXXXVI	Велижский район
LXXXXXXVII	Велижский район
LXXXXXXVIII	Велижский район
LXXXXXXIX	Велижский район
LXXXXXXX	Велижский район
LXXXXXXXII	Велижский район
LXXXXXXXIII	Велижский район
LXXXXXXXIV	Велижский район
LXXXXXXXV	Велижский район
LXXXXXXXVI	Велижский район
LXXXXXXXVII	Велижский район
LXXXXXXXVIII	Велижский район
LXXXXXXXIX	Велижский район
LXXXXXXX	Велижский район

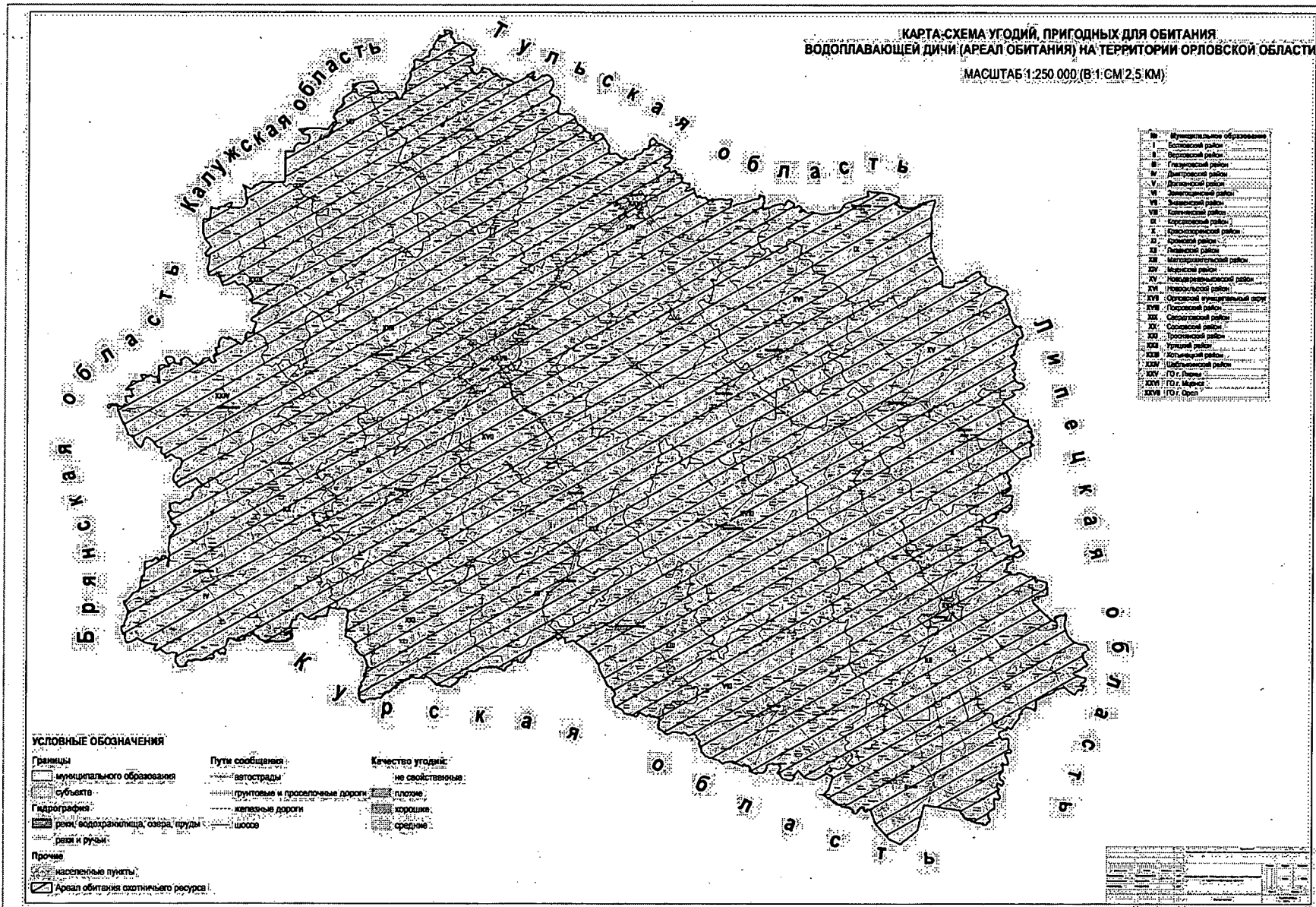
УСЛОВНЫЕ ОБОЗНАЧЕНИЯ

- |                                    |                                |                         |
|------------------------------------|--------------------------------|-------------------------|
| <b>Границы:</b>                    | <b>Пути сообщения:</b>         | <b>Качество угодий:</b> |
| муниципального образования         | автомагистрали                 | не собственные          |
| субъекта                           | грунтовые и проселочные дороги | хорошие                 |
| <b>Гидрография:</b>                | железные дороги                | средние                 |
| реки, водохранилища, озера, пруды, | шоссе                          |                         |
| рельеф и ручьи                     |                                |                         |
| <b>Прочие:</b>                     |                                |                         |
| населенные пункты                  |                                |                         |
| Ареал обитания оленя-кабарги       |                                |                         |



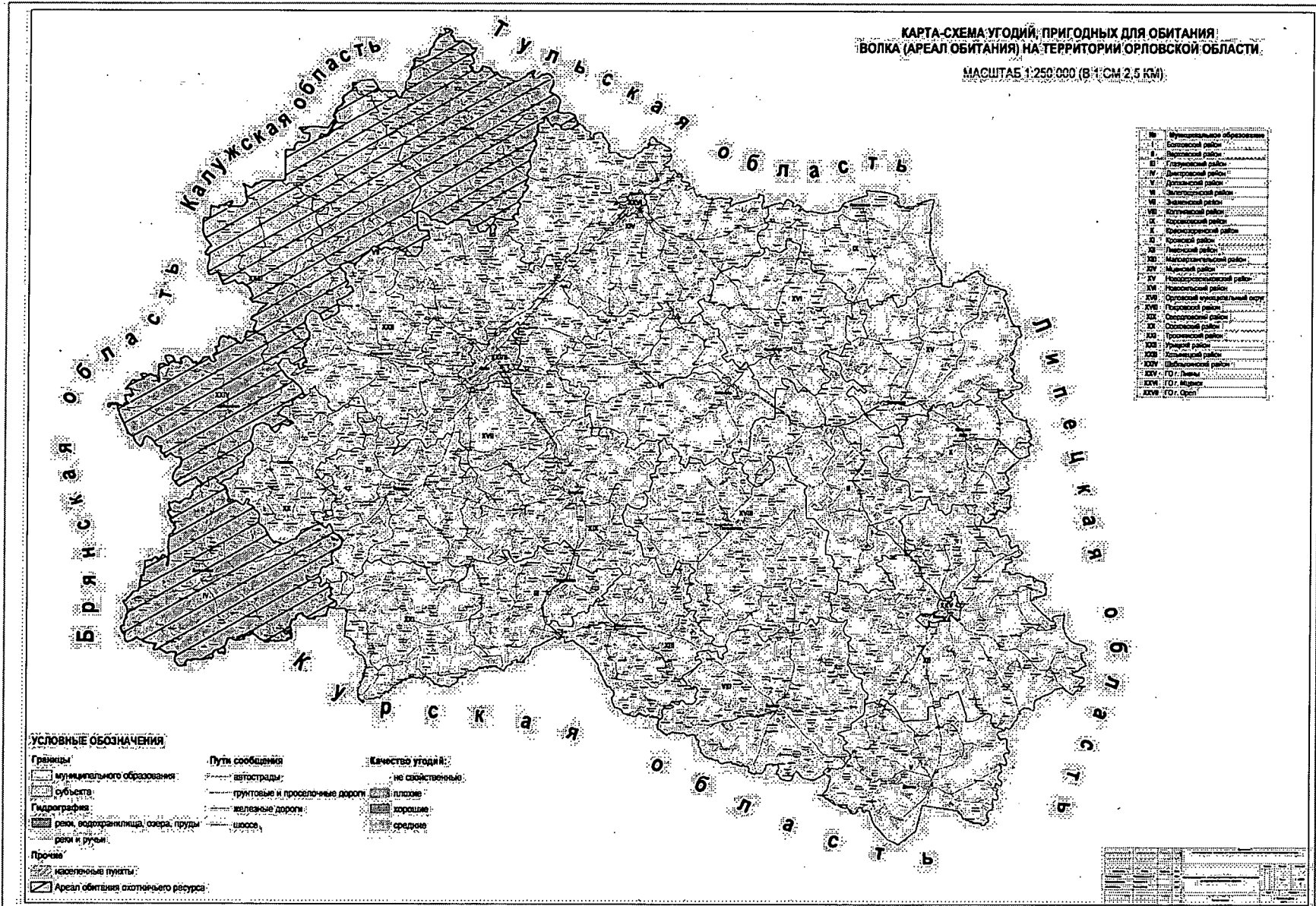






**КАРТА-СХЕМА УГОДИЙ, ПРИГОДНЫХ ДЛЯ ОБИТАНИЯ  
ВОЛКА (АРЕАЛ ОБИТАНИЯ) НА ТЕРРИТОРИИ ОРЛОВСКОЙ ОБЛАСТИ.**

МАСШТАБ 1:250 000 (В 1 СМ 2,5 КМ)

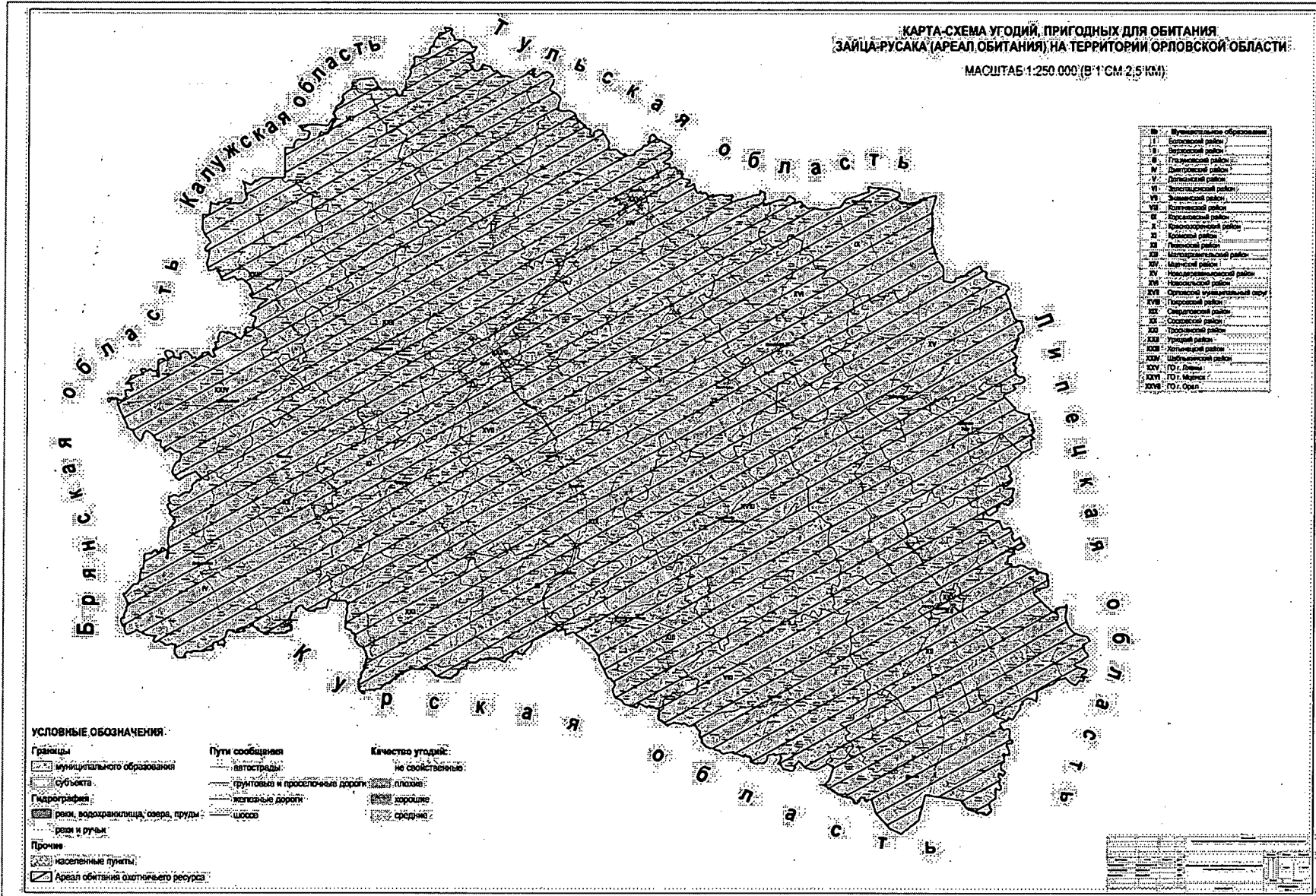


■	Муниципальное образование
I	Борисовский район
II	Великопольский район
III	Городской район
IV	Дзержинский район
V	Духовницкий район
VI	Землянский район
VII	Калачёвский район
VIII	Красноармейский район
IX	Кочетковский район
X	Котельничский район
XI	Львовский район
XII	Малосельский район
XIII	Муромский район
XIV	Надселищенский район
XV	Насосинский район
XVI	Орловский муниципальный округ
XVII	Парский район
XVIII	Саратовский район
XIX	Сосновский район
XX	Турковский район
XXI	Угличский район
XXII	Хвостовский район
XXIII	Шабельковский район
XXIV	ГО г. Ливны
XXV	ГО г. Мценск
XXVI	ГО г. Орёл

1:250 000	1:250 000	1:250 000	1:250 000
1:250 000	1:250 000	1:250 000	1:250 000
1:250 000	1:250 000	1:250 000	1:250 000
1:250 000	1:250 000	1:250 000	1:250 000

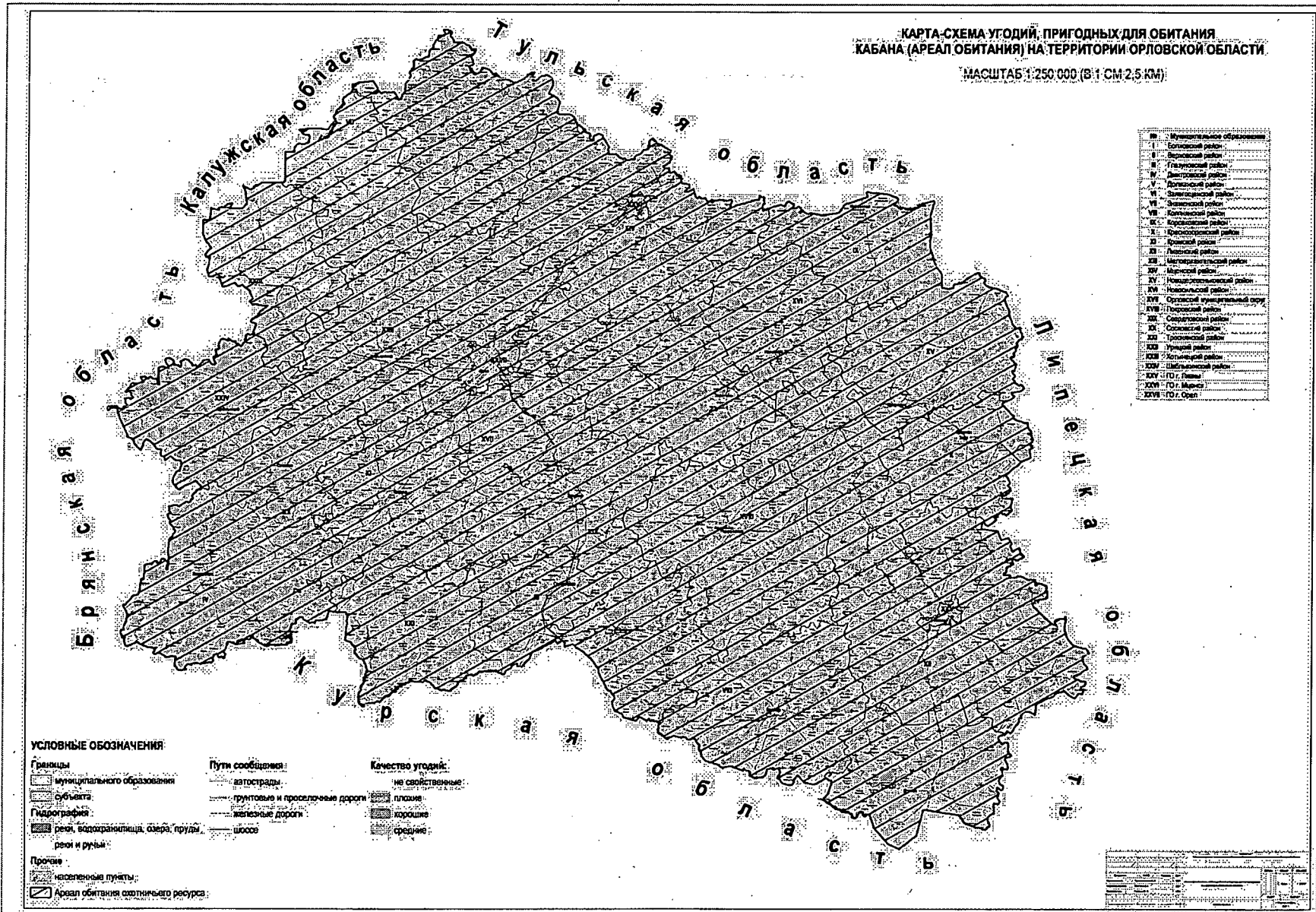
КАРТА-СХЕМА УГОДИЙ, ПРИГОДНЫХ ДЛЯ ОБИТАНИЯ  
ЗАЙЦА-РУСАКА (АРЕАЛ ОБИТАНИЯ), НА ТЕРРИТОРИИ ОРЛОВСКОЙ ОБЛАСТИ

МАСШТАБ 1:250 000 (В 1 СМ 2,5 КМ)

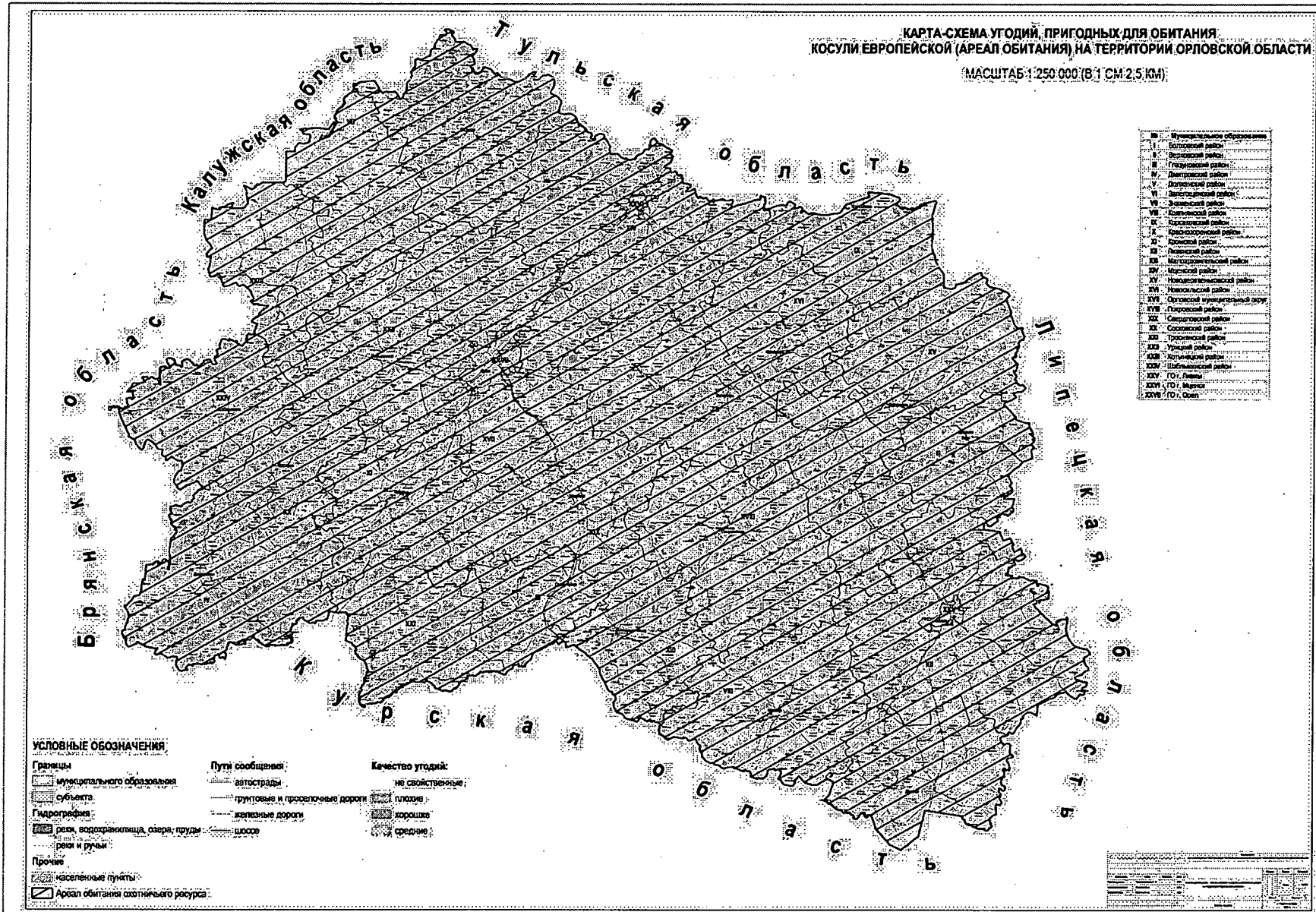


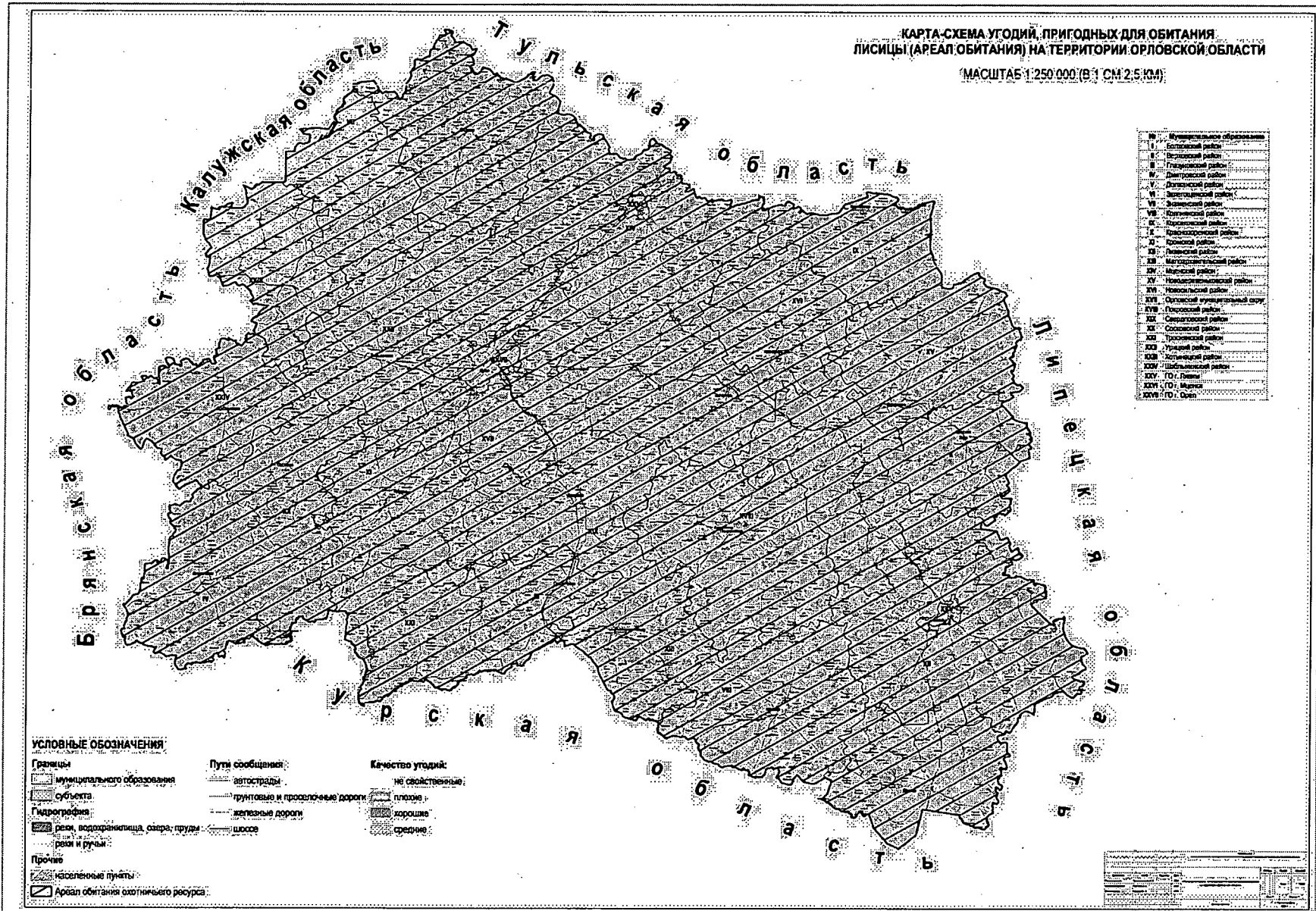
КАРТА-СХЕМА УГОДИЙ, ПРИГОДНЫХ ДЛЯ ОБИТАНИЯ  
КАБАНА (АРЕАЛ ОБИТАНИЯ) НА ТЕРРИТОРИИ ОРЛОВСКОЙ ОБЛАСТИ

МАСШТАБ 1:250 000 (8:1 СМ 2,5 КМ)



КАРТА-СХЕМА УГОДИЙ, ПРИГОДНЫХ ДЛЯ ОБИТАНИЯ  
КОСУЛИ ЕВРОПЕЙСКОЙ (АРЕАЛ ОБИТАНИЯ) НА ТЕРРИТОРИИ ОРЛОВСКОЙ ОБЛАСТИ  
МАСШТАБ 1:250 000 (В 1 СМ:2,5 КМ)

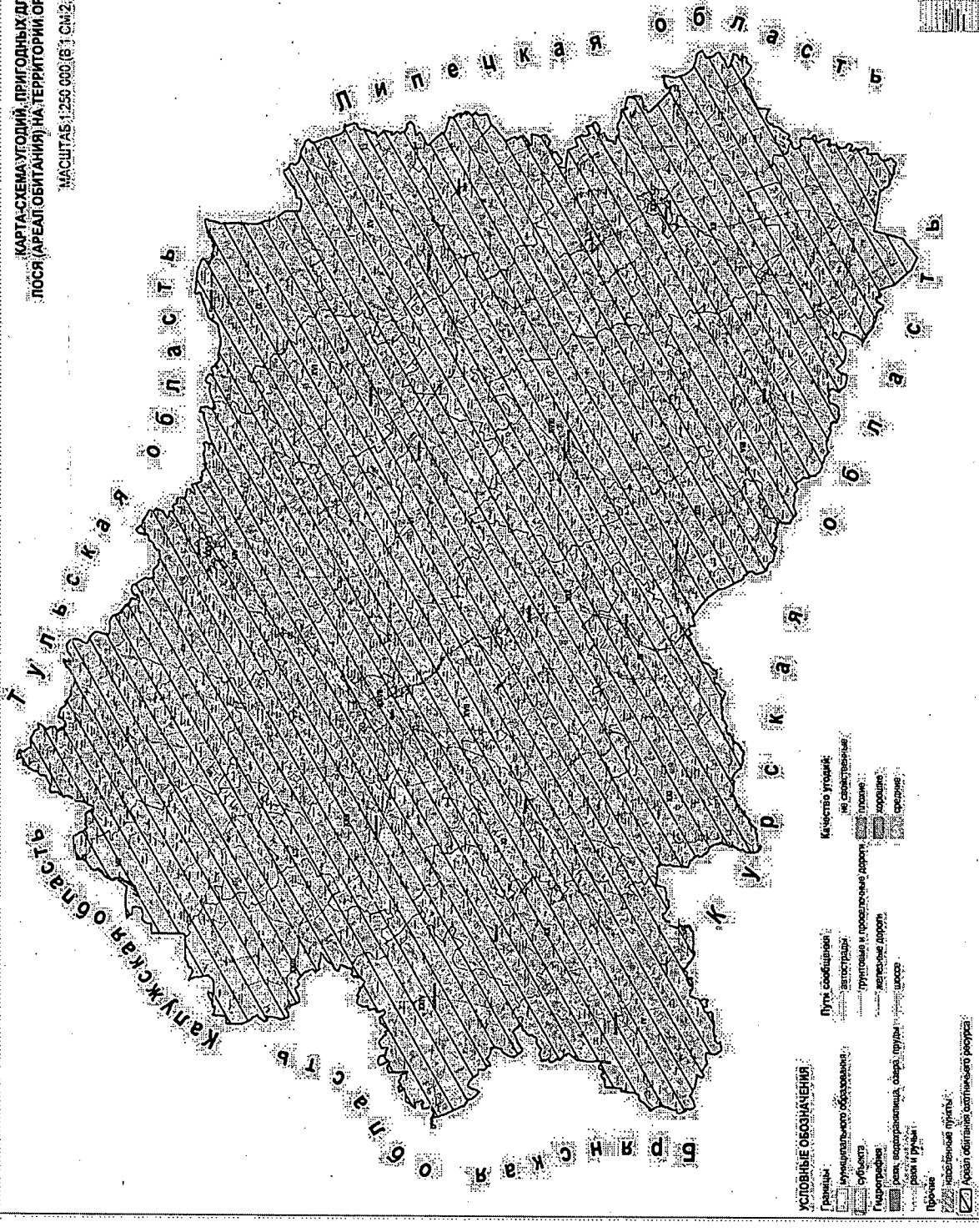




КАРТА-СХЕМА УГЛОДИЙ ПРИГОДНЫХ ДЛЯ ОБИТАНИЯ  
ЛОСЯ (АРЕАЛ ОБИТАНИЯ) НА ТЕРРИТОРИИ ОРЛОВСКОЙ ОБЛАСТИ.

МАСШТАБ: 1:250 000 (6 СМ:2,5 КМ)

1	Городские районы
2	Районы
3	Уездные районы
4	Кантонные районы
5	Уездные районы
6	Кантонные районы
7	Уездные районы
8	Кантонные районы
9	Уездные районы
10	Кантонные районы
11	Уездные районы
12	Кантонные районы
13	Уездные районы
14	Кантонные районы
15	Уездные районы
16	Кантонные районы
17	Уездные районы
18	Кантонные районы
19	Уездные районы
20	Кантонные районы
21	Уездные районы
22	Кантонные районы
23	Уездные районы
24	Кантонные районы
25	Уездные районы
26	Кантонные районы
27	Уездные районы
28	Кантонные районы
29	Уездные районы
30	Кантонные районы
31	Уездные районы
32	Кантонные районы
33	Уездные районы
34	Кантонные районы
35	Уездные районы
36	Кантонные районы
37	Уездные районы
38	Кантонные районы
39	Уездные районы
40	Кантонные районы
41	Уездные районы
42	Кантонные районы
43	Уездные районы
44	Кантонные районы
45	Уездные районы
46	Кантонные районы
47	Уездные районы
48	Кантонные районы
49	Уездные районы
50	Кантонные районы
51	Уездные районы
52	Кантонные районы
53	Уездные районы
54	Кантонные районы
55	Уездные районы
56	Кантонные районы
57	Уездные районы
58	Кантонные районы
59	Уездные районы
60	Кантонные районы
61	Уездные районы
62	Кантонные районы
63	Уездные районы
64	Кантонные районы
65	Уездные районы
66	Кантонные районы
67	Уездные районы
68	Кантонные районы
69	Уездные районы
70	Кантонные районы
71	Уездные районы
72	Кантонные районы
73	Уездные районы
74	Кантонные районы
75	Уездные районы
76	Кантонные районы
77	Уездные районы
78	Кантонные районы
79	Уездные районы
80	Кантонные районы
81	Уездные районы
82	Кантонные районы
83	Уездные районы
84	Кантонные районы
85	Уездные районы
86	Кантонные районы
87	Уездные районы
88	Кантонные районы
89	Уездные районы
90	Кантонные районы
91	Уездные районы
92	Кантонные районы
93	Уездные районы
94	Кантонные районы
95	Уездные районы
96	Кантонные районы
97	Уездные районы
98	Кантонные районы
99	Уездные районы
100	Кантонные районы



УСЛОВНЫЕ ОБОЗНАЧЕНИЯ

- Границы:
  - государственной территории
  - муниципального образования
  - районной
  - уездной
- Гидрография:
  - реки, водохранилища, озера, пруды
  - болота
  - печи и ручьи
- Путь сообщения:
  - автомагистраль
  - железнодорожные и автомобильные дороги
  - железные дороги
  - шоссе
- Качество угодий (не сельскохозяйственные):
  - плохие
  - хорошие
  - средние
- Леса:
  - заповедные леса
  - Ареал обитания сохранившегося ресурса

1	Городские районы
2	Районы
3	Уездные районы
4	Кантонные районы
5	Уездные районы
6	Кантонные районы
7	Уездные районы
8	Кантонные районы
9	Уездные районы
10	Кантонные районы
11	Уездные районы
12	Кантонные районы
13	Уездные районы
14	Кантонные районы
15	Уездные районы
16	Кантонные районы
17	Уездные районы
18	Кантонные районы
19	Уездные районы
20	Кантонные районы
21	Уездные районы
22	Кантонные районы
23	Уездные районы
24	Кантонные районы
25	Уездные районы
26	Кантонные районы
27	Уездные районы
28	Кантонные районы
29	Уездные районы
30	Кантонные районы
31	Уездные районы
32	Кантонные районы
33	Уездные районы
34	Кантонные районы
35	Уездные районы
36	Кантонные районы
37	Уездные районы
38	Кантонные районы
39	Уездные районы
40	Кантонные районы
41	Уездные районы
42	Кантонные районы
43	Уездные районы
44	Кантонные районы
45	Уездные районы
46	Кантонные районы
47	Уездные районы
48	Кантонные районы
49	Уездные районы
50	Кантонные районы
51	Уездные районы
52	Кантонные районы
53	Уездные районы
54	Кантонные районы
55	Уездные районы
56	Кантонные районы
57	Уездные районы
58	Кантонные районы
59	Уездные районы
60	Кантонные районы
61	Уездные районы
62	Кантонные районы
63	Уездные районы
64	Кантонные районы
65	Уездные районы
66	Кантонные районы
67	Уездные районы
68	Кантонные районы
69	Уездные районы
70	Кантонные районы
71	Уездные районы
72	Кантонные районы
73	Уездные районы
74	Кантонные районы
75	Уездные районы
76	Кантонные районы
77	Уездные районы
78	Кантонные районы
79	Уездные районы
80	Кантонные районы
81	Уездные районы
82	Кантонные районы
83	Уездные районы
84	Кантонные районы
85	Уездные районы
86	Кантонные районы
87	Уездные районы
88	Кантонные районы
89	Уездные районы
90	Кантонные районы
91	Уездные районы
92	Кантонные районы
93	Уездные районы
94	Кантонные районы
95	Уездные районы
96	Кантонные районы
97	Уездные районы
98	Кантонные районы
99	Уездные районы
100	Кантонные районы

Приложение 5  
к схеме размещения, использования  
и охраны охотничьих угодий  
на территории Орловской области

Описание границ и карты-схемы с изображением границ территорий  
закрепленных охотничьих угодий Орловской области

1. Болховский район

1.1 Автономная некоммерческая организация «Охотцентр «Орион»

Северная граница – от точки 1 на административной границе Болховского района в восточном направлении по этой административной границе до точки 2 на границе н. п. Новоигинский, далее по границе н. п. Новоигинский до пересечения с автомобильной дорогой в точке 3, далее в северном направлении по грунтовой автомобильной дороге до пересечения с р. Рог в точке 4, далее в восточном направлении по средней линии русла р. Рог до места пересечения с грунтовой автомобильной дорогой в точке 5, далее в восточном направлении по грунтовой автомобильной дороге до пересечения с границей н. п. Ивановский в точке 6, далее по границе н. п. Ивановский до пересечения с грунтовой автомобильной дорогой в точке 7, далее по грунтовой автомобильной дороге через точку 8 до пересечения с н. п. Ивановский в точке 9, далее по границе н. п. Ивановский до пересечения с р. Рог в точке 10, далее на восток по средней линии русла р. Рог до пресечения грунтовой автомобильной дорогой Болхов – Близна в точке 11.

Восточная граница – от точки 11 в месте пресечения р. Рог с грунтовой автомобильной дорогой Болхов – Близна на юг по грунтовой автомобильной дороге Болхов – Близна через н. п. Крыловский, Успенский, через точки 12–17 до пересечения с грунтовой автомобильной дорогой Успенский – Арнаутово в точке 18, далее по этой автомобильной дороге на юг через н. п. Успенский, Никитский, через точки 19, 20 до пресечения с северной границей н. п. Никитский в точке 21, далее на запад по этой границе до пересечения с грунтовой автомобильной дорогой Успенский – Арнаутово в точке 22, далее на юг по автомобильной дороге через точки 23–25 до пересечения с западной границей н. п. Болхов в точке 26, далее на юго-запад по этой границе до пересечения с грунтовой автомобильной дорогой Успенский – Арнаутово в точке 27, далее на юго-запад по автомобильной дороге через точки 28–37 до пересечения с западной границей н. п. Болхов в точке 38, далее на запад по этой границе до пересечения с грунтовой автомобильной дорогой Успенский – Арнаутово в точке 39, далее на юго-запад по границе н. п. Болхов до пересечения с р. Орс в н. п. Арнаутово в точке 40, далее на восток по средней линии русла р. Орс до пересечения с автомобильной дорогой 54 ОП РЗ 54К-3 Болхов – «Орел – Витебск» в точке 41.



Южная граница – от точки 41 в месте пересечения р. Орс с автомобильной дорогой 54 ОП РЗ 54К-3 Болхов – «Орел – Витебск» (с 3 + 715 по 19 + 729) на запад по этой автомобильной дороге через н. п. Щигровский Первый, Щигровский Второй, Струковский Первый до точки 42.

Западная граница – от точки 42 на автомобильной дороге 54 ОП РЗ 54К-3 Болхов – «Орел – Витебск» (с 3 + 715 по 19 + 729) на северо-запад по условной прямой до пересечения с грунтовой автомобильной дорогой в точке 43, далее на север по этой грунтовой автомобильной дороге через точки 44–46 до пересечения с восточной границей н. п. Шемякина в точке 47, далее на восток по границе н. п. Шемякина до пересечения с грунтовой автомобильной дорогой в точке 48, далее в западном направлении по грунтовой автомобильной дороге до пересечения с границей н. п. Шемякина в точке 49, далее по грунтовой автомобильной дороге до пересечения с грунтовой автомобильной дорогой Шемякина – Рылова в точке 50, далее на северо-запад по этой грунтовой автомобильной дороге через точки 51–53 до точки 54, далее в северо-западном направлении по условной прямой до пересечения с руч. без названия в точке 55, далее в северо-восточном направлении по средней линии русла руч. без названия до пересечения с грунтовой автомобильной дорогой в точке 56, далее по грунтовой автомобильной дороге до пересечения с границей н. п. Войново в точке 57, далее по границе н. п. Войново до пересечения с грунтовой автомобильной дорогой в точке 58, далее по грунтовой автомобильной дороге через р. Орс, а затем через точки 59–62 до пересечения с н. п. Коноплянка в точке 63, далее по границе н. п. Коноплянка до пересечения с грунтовой автомобильной дорогой в точке 64, далее по грунтовой автомобильной дороге через точки 65–69 до пересечения с н. п. Вязовая в точке 70, далее по границе н. п. Вязовая до пересечения с грунтовой автомобильной дорогой в точке 71, далее по грунтовой автомобильной дороге до пересечения с границей н. п. Свистова в точке 72, далее по границе н. п. Свистова до пересечения с грунтовой автомобильной дорогой в точке 73, далее по автомобильной дороге в северном направлении до пересечения с границей н. п. Каверзнева в точке 74, далее по границе н. п. Каверзнева до пересечения с р. Турьи и грунтовой автомобильной дороги в точке 75, далее в северном направлении по автомобильной дороге до пересечения с н. п. Игино в точке 76, далее в северном направлении по границе н. п. Игино до точки 77, далее в северо-западном направлении по грунтовой автомобильной дороге через точки 78, 79 до пересечения с административной границей Болховского района в точке 1.

Из границ охотничьего угодья исключены территории населенных пунктов и квартал 15 лесопарковой зоны Болховского участкового лесничества Болховского лесничества.

Сведения о характерных точках границ охотничьего угодья  
автономной некоммерческой организации «Охотцентр «Орион» в системе  
координат МСК-57

Номер точки	Координаты, метры	
	X	Y
1	2	3
1	418269,73	1269435,60
2	418356,01	1269514,58
3	418493,43	1269921,64
4	419392,35	1270282,87
5	419479,34	1270926,39
6	419559,00	1271001,71
7	419705,14	1271146,25
8	420162,78	1271635,81
9	420068,50	1271659,81
10	419567,54	1271949,13
11	416836,35	1283607,90
12	414932,21	1283493,30
13	414821,41	1283473,92
14	414300,43	1283062,83
15	414200,67	1283036,71
16	413697,73	1282919,17
17	413408,35	1283005,17
18	413154,60	1283008,17
19	412846,66	1283106,94
20	412626,89	1283237,11
21	412359,22	1282556,47
22	412010,02	1282456,23
23	411734,23	1282224,03
24	411340,76	1282528,94
25	411458,98	1283096,48
26	411438,20	1283161,89
27	410996,94	1282898,17
28	410961,57	1282849,50
29	410944,07	1282820,66
30	410875,42	1282747,21
31	410680,98	1282626,75
32	410491,99	1282552,25
33	410286,44	1282435,41
34	410279,31	1282400,90
35	410207,50	1282269,21
36	410183,88	1282229,75
37	410133,58	1282249,91
38	410131,31	1282248,18
39	410106,43	1282228,81

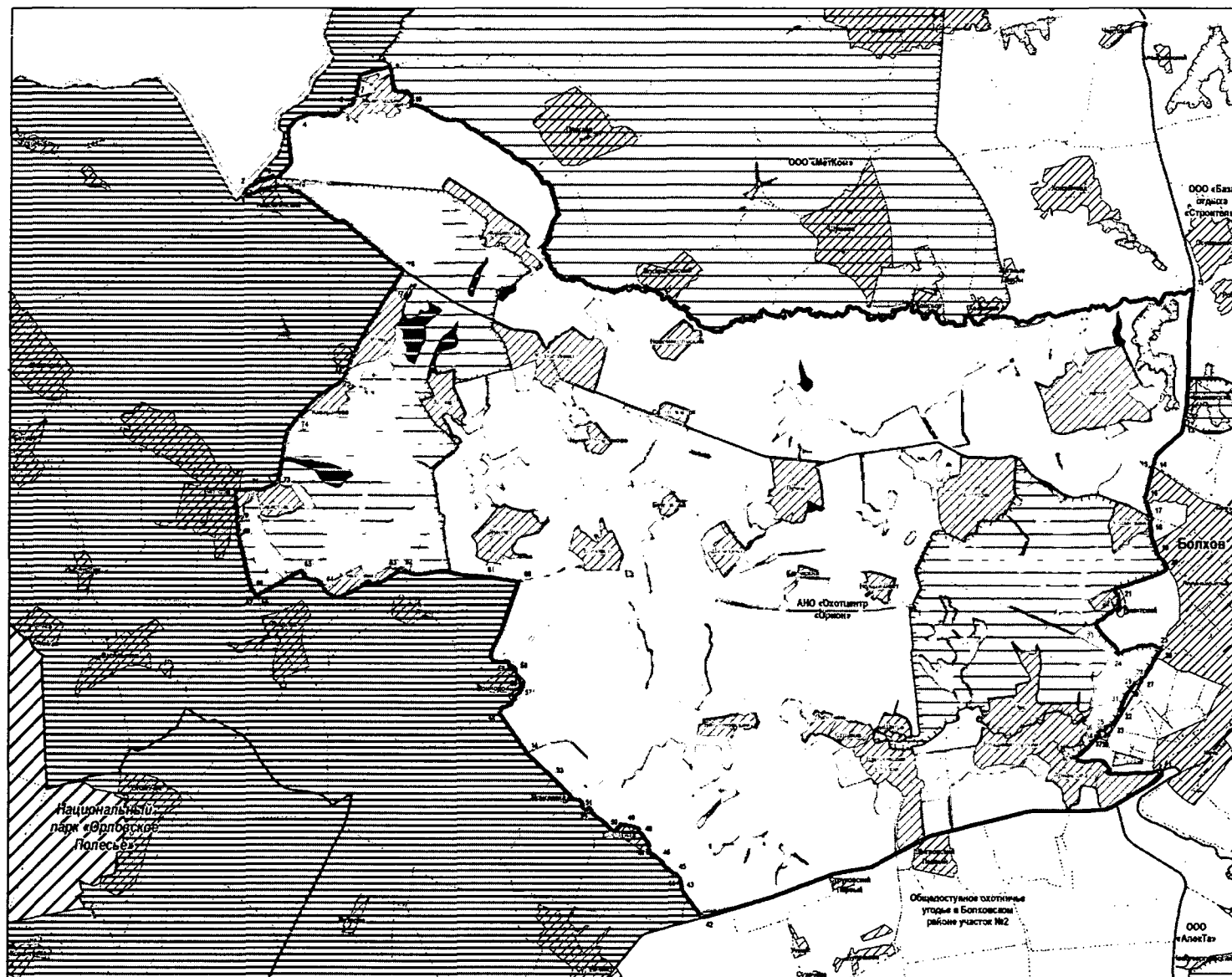
1	2	3
40	409802,53	1281889,23
41	409620,71	1283164,35
42	407405,66	1276344,07
43	407794,75	1276053,51
44	408017,05	1275998,44
45	408068,42	1275931,35
46	408289,21	1275700,10
47	408478,94	1275551,90
48	408743,14	1275404,90
49	408784,87	1275286,39
50	408720,90	1274994,92
51	409022,10	1274621,52
52	409039,78	1274584,88
53	409518,69	1274106,71
54	409886,74	1273730,96
55	410474,52	1273318,38
56	410814,72	1273641,92
57	410856,44	1273616,38
58	411083,44	1273564,97
59	411240,26	1273457,35
60	412446,69	1273611,89
61	412515,09	1273073,94
62	412638,79	1271846,25
63	412631,04	1271834,36
64	412371,19	1270665,70
65	412603,95	1270336,93
66	412231,14	1269680,67
67	412217,82	1269672,99
68	412307,96	1269598,78
69	413096,67	1269405,32
70	413330,07	1269379,40
71	413819,77	1269610,62
72	413817,55	1269684,76
73	413965,02	1269988,74
74	414910,69	1270278,37
75	415535,11	1270985,50
76	415626,08	1271029,90
77	416873,08	1271699,47
78	417113,26	1271858,54
79	418298,44	1270213,53

КАРТА-СХЕМА ЗАКРЕПЛЕННОГО ОХОТНИЧЬЕГО УГОДЬЯ  
АНО «Охотцентр «Орион»

МАСШТАБ 1:55 000

УСЛОВНЫЕ ОБОЗНАЧЕНИЯ

- Границы**
- муниципального образования
  - области
  - охотничьего угодья
- Пути сообщения**
- железные дороги
  - автодороги
  - шоссе
  - грунтовые и проселочные дороги
  - поливальные и лесные дороги
- Гидрография**
- реки, водохранилища, озера, пруды
  - равн и ручьи
- Прочие**
- ▨ населенные пункты
  - ▨ зеленые зоны вокруг населенных пунктов и других территорий, имеющие ограничения для осуществления охоты и ведения охотничьего хозяйства
  - ▨ зоны охраны охотничьих ресурсов
  - ▨ зоны нагоны и выпаса скота охотничьих парков
  - ▨ особо охраняемые природные территории
  - ▨ охранная зона Национального парка «Юрловское Полесье»
  - поворочные точки
- Категории и классы элементов среды обитания охотничьих ресурсов**
- ▨ Береговые солончаксы, Березовый колонтисс, внутренние водные объекты
  - ▨ Болота, Верховые
  - ▨ Болота, Травяные
  - ▨ Внутренние водные объекты, Водосток
  - ▨ Внутренние водные объекты, Водоразделная
  - ▨ Внутренние водные объекты, Озера, пруды
  - ▨ Лес, Искусственно созданные
  - ▨ Лес, Малолистоветные
  - ▨ Лес, Смешанные с преобладанием мелколиственных пород
  - ▨ Лес, Смешанные с преобладанием хвойных пород
  - ▨ Лес, Смешанные с присутствием широколиственных пород
  - ▨ Лес, Хвойные вечнозеленые
  - ▨ Лес, Хвойные листоветные
  - ▨ Лес, Широколиственные
  - ▨ Луго-степные комплексы, Луга
  - ▨ Молодняк и кустарник, Вечнозеленые кустарники, в т.ч. высокогорные
  - ▨ Молодняк и кустарник, Вырубки и зарастающие поля
  - ▨ Молодняк и кустарник, Листоветные кустарники
  - ▨ Напротив для ведения охотничьего хозяйства, Промышленные и рудеральные комплексы, населенные пункты и др.
  - ▨ Побывные солончаксы, С преобладанием леса
  - ▨ Побывные солончаксы, С преобладанием травянистой растительности
  - ▨ Побывные солончаксы, Сивашный кустарниковый
  - ▨ Побывные солончаксы, Сивашный пастбищный
  - ▨ Преобразованные и поврежденные участки, Преобразованные и поврежденные участки
  - ▨ Сельхозугодья, Залесные насаждения
  - ▨ Сельхозугодья, Луга сельскохозяйственного назначения (оенокосы и пастбища)
  - ▨ Сельхозугодья, Многолетние насаждения
  - ▨ Сельхозугодья, Пашни



## 1.2. Общество с ограниченной ответственностью «АлекТа»

Северная граница – от точки 1 в месте пересечения автомобильной дороги 54 ОП РЗ 54К-20 «Болхов – «Орел – Витебск» – Борилово – Злынский Конезавод км 0 + 000 - км 19 + 030 с подъездом к н. п. Борилово (497 м) с р. Орс на восток по средней линии русла р. Орс до впадения в р. Нугрь, далее на юго-восток по левому берегу р. Нугрь до точки 2 в центре оврага, далее на северо-восток по центру оврага до пересечения с грунтовой автомобильной дорогой в точке 3, далее от этой точки на север по грунтовой автомобильной дороге через точки 4, 5, 6, 7, 8 до пересечения с южной границей н. п. Болхов в точке 9, далее на северо-восток по этой границе до пересечения с автомобильной дорогой 54 ОП РЗ 54К-3 Болхов – «Орел – Витебск» (с 19 + 729 по 45 + 347) в точке 10, далее по этой автомобильной дороге через н. п. Васькова, Липовка до пресечения с автомобильной дорогой 54 ОП РЗ 54К-1 Болхов – Мценск – Новосиль (с 0 + 028 по 15 + 000), далее по этой автомобильной дороге на юго-восток через н. п. Однолуки, Макеева, Лыкова, Григорово до пересечения с административной границей Болховского и Мценского районов в точке 11.

Восточная граница – от точки 11 в месте пересечения автомобильной дороги 54 ОП РЗ 54К-1 Болхов – Мценск – Новосиль (с 0 + 028 по 15 + 000) административной границей Болховского и Мценского районов, по административной границе Болховского и Мценского районов на юг до места схождения административных границ Болховского и Мценского района с Орловским муниципальным округом в точке 12.

Южная граница – от точки 12 в месте пересечения административных границ Болховского района и Орловского муниципального округа по административной границе Болховского района и Орловского муниципального округа до точки 13 на лесополосе, далее на север по лесополосе до пересечения с грунтовой автомобильной дорогой Кутьма – Злынский Конезавод в точке 14, далее на север по автомобильной дороге через точку 15 до пересечения с автомобильной дорогой 54 ОП РЗ 54К-19 «Болхов – «Орел – Витебск» – Большая Чернь – Злынский Конезавод – «Калуга – Орел» (с 0 + 003 по 27 + 378) в точке 16, далее по этой автомобильной дороге до пересечения с южной границей н. п. Злынский Конезавод в точке 17.

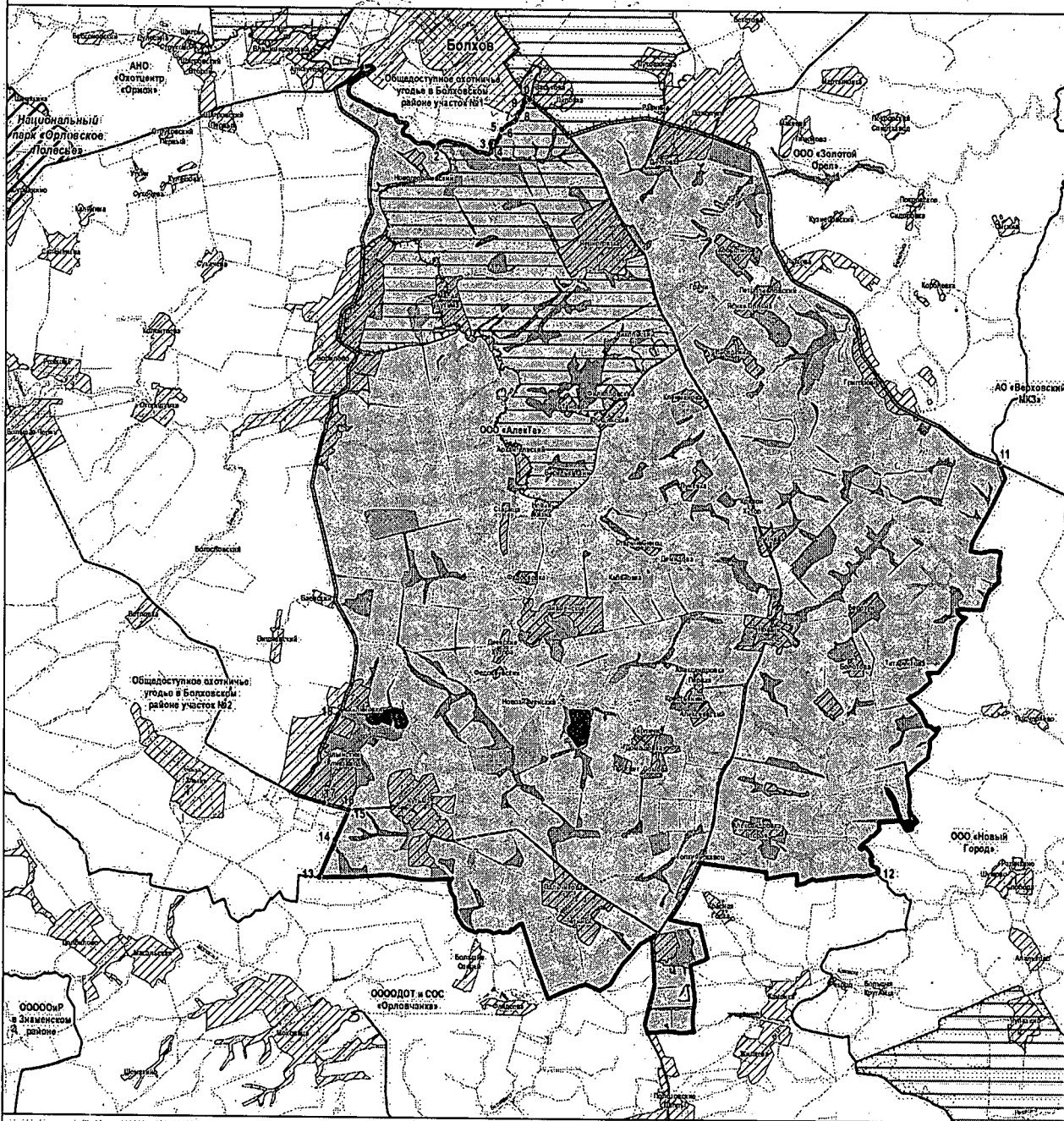
Западная граница – от точки 17 в месте пересечения автомобильной дороги 54 ОП РЗ 54К-19 «Болхов – «Орел – Витебск» – Большая Чернь – Злынский Конезавод – «Калуга – Орел» (с 0 + 003 по 27 + 378) и южной границы н. п. Злынский Конезавод на восток и север по этой границе до пересечения с автомобильной дорогой 54 ОП РЗ 54К-20 «Болхов – «Орел – Витебск» – Борилово – Злынский Конезавод км 0 + 000 – км 19 + 030 с подъездом к н. п. Борилово (497 м) в точке 18, далее на север по этой автомобильной дороге через н. п. Калиновка, Баевский, Борилово до пересечения с р. Орс в точке 1.

Из границ охотничьего угодья исключены территории населенных пунктов.

Сведения о характерных точках границ охотничьего угодья общества с ограниченной ответственностью «АлекТа» в системе координат МСК-57

Номер точки	Координаты, метры	
	X	Y
1	409620,71	1283164,35
2	407725,77	1284914,31
3	407798,56	1286305,09
4	407851,33	1286464,58
5	408127,22	1286572,52
6	408148,37	1286579,75
7	408386,71	1286925,43
8	408554,26	1286991,71
9	408714,29	1287087,08
10	408878,43	1287257,20
11	400172,71	1298704,22
12	390244,11	1295773,02
13	390029,34	1282207,51
14	390928,94	1282598,08
15	391650,95	1282906,37
16	391661,25	1282909,02
17	391822,41	1282318,08
18	393962,24	1282660,57

КАРТА-СХЕМА ЗАКРЕПЛЕННОГО ОХОТНИЧЬЕГО УГОДЬЯ  
 ООО «АлекТа»  
 МАСШТАБ 1:90 000



УСЛОВНЫЕ ОБОЗНАЧЕНИЯ

<p><b>Границы</b></p> <ul style="list-style-type: none"> <li>границы муниципального образования</li> <li>границы охотничьего угодья</li> </ul> <p><b>Пути сообщения</b></p> <ul style="list-style-type: none"> <li>железные дороги</li> <li>автомагистрали</li> <li>шоссе</li> <li>грунтовые и проселочные</li> <li>пешеходные и лесные дороги</li> </ul>	<p><b>Гидрография</b></p> <ul style="list-style-type: none"> <li>реки, водохранилища, озера</li> <li>реки и ручьи</li> </ul> <p><b>Прочие</b></p> <ul style="list-style-type: none"> <li>населенные пункты</li> <li>зеленые зоны вокруг населенных пунктов и других территорий, имеющих ограничение для осуществления охоты и ведения охотничьего хозяйства</li> <li>зоны охраны охотничьих</li> <li>зоны нагонов и натасы собак охотничьих пород</li> <li>особо охраняемые природные</li> <li>поворотные точки</li> </ul>	<p><b>Категории и классы элементов среды обитания охотничьих ресурсов</b></p> <ul style="list-style-type: none"> <li>Береговые комплексы, Береговой комплекс внутренних водных объектов</li> <li>Болота, Верховые</li> <li>Болота, Травяные</li> <li>Внутренние водные объекты</li> <li>Внутренние водные объекты</li> <li>Внутренние водные объекты, Озера</li> <li>Леса, Искусственные</li> <li>Леса, Мелколиственные</li> <li>Леса, Смешанные с преобладанием мелколиственных пород</li> <li>Леса, Смешанные с преобладанием хвойных пород</li> </ul>	<ul style="list-style-type: none"> <li>Леса, Смешанные с присутствием широколиственных пород</li> <li>Леса, Хвойные вечнозеленые</li> <li>Леса, Хвойные листопадные</li> <li>Леса, Широколиственные</li> <li>Лугово-степные комплексы</li> <li>Молодняки и кустарники, Вечнозеленые кустарники, в т.ч. высокогорные</li> <li>Молодняки и кустарники, Вырубки и зарастающие поля</li> <li>Молодняки и кустарники, Лиственные кустарники</li> <li>Непригодны для ведения охотничьего хозяйства, Промышленные и рудеральные комплексы, населенные пункты и др.</li> </ul>	<ul style="list-style-type: none"> <li>Пойменные комплексы, С преобладанием леса</li> <li>Пойменные комплексы, С преобладанием травянистой растительности</li> <li>Пойменные комплексы, Смешанный кустарниковый</li> <li>Пойменные комплексы, Смешанный</li> <li>Преобразованные и поврежденные участки, Преобразованные и поврежденные участки</li> <li>Сельхозугодья, Запашные</li> <li>Сельхозугодья, Пути сельскохозяйственного назначения (сенокосы и пастбища)</li> <li>Сельхозугодья, Многолетние</li> <li>Сельхозугодья, Пашни</li> </ul>
---	--	--	--	---

### 1.3. Общество с ограниченной ответственностью «База отдыха «Строитель»

Северная граница – от точки 1 в месте пересечения грунтовой автомобильной дороги Болхов – Близна с притоком р. Машок у н. п. Бабенка на восток по средней линии русла притока р. Машок до пересечения с р. Машок в точке 2, далее на восток по средней линии русла р. Машок до пересечения с автомобильной дорогой Р-92 Орел – Калуга у н. п. Щербовский в точке 3.

Восточная граница – от точки 3 в месте пересечения автомобильной дороги Р-92 Орел – Калуга с р. Машок по этой автомобильной дороге на юг через н. п. Щербовский, Зубари до пересечения с грунтовой автомобильной дорогой Ямские Выселки – Крыловский в точке 4.

Южная граница – от точки 4 в месте пересечения автомобильной дороги Р-92 Орел – Калуга с грунтовой автомобильной дорогой Ямские Выселки – Крыловский по грунтовой автомобильной дороге Ямские Выселки – Крыловский на запад через точки 5, 6 до пересечения с грунтовой автомобильной дорогой Болхов – Близна в точке 7.

Западная граница – от точки 7 в месте пересечения грунтовых дорог Болхов – Близна и Ямские Выселки – Крыловский на север по грунтовой автомобильной дороге Болхов – Близна через н. п. Крыловский, Чертова, Павлова, Бабенка, через точки 8–14 до пересечения с р. Машок у н. п. Бабенка в точке 1.

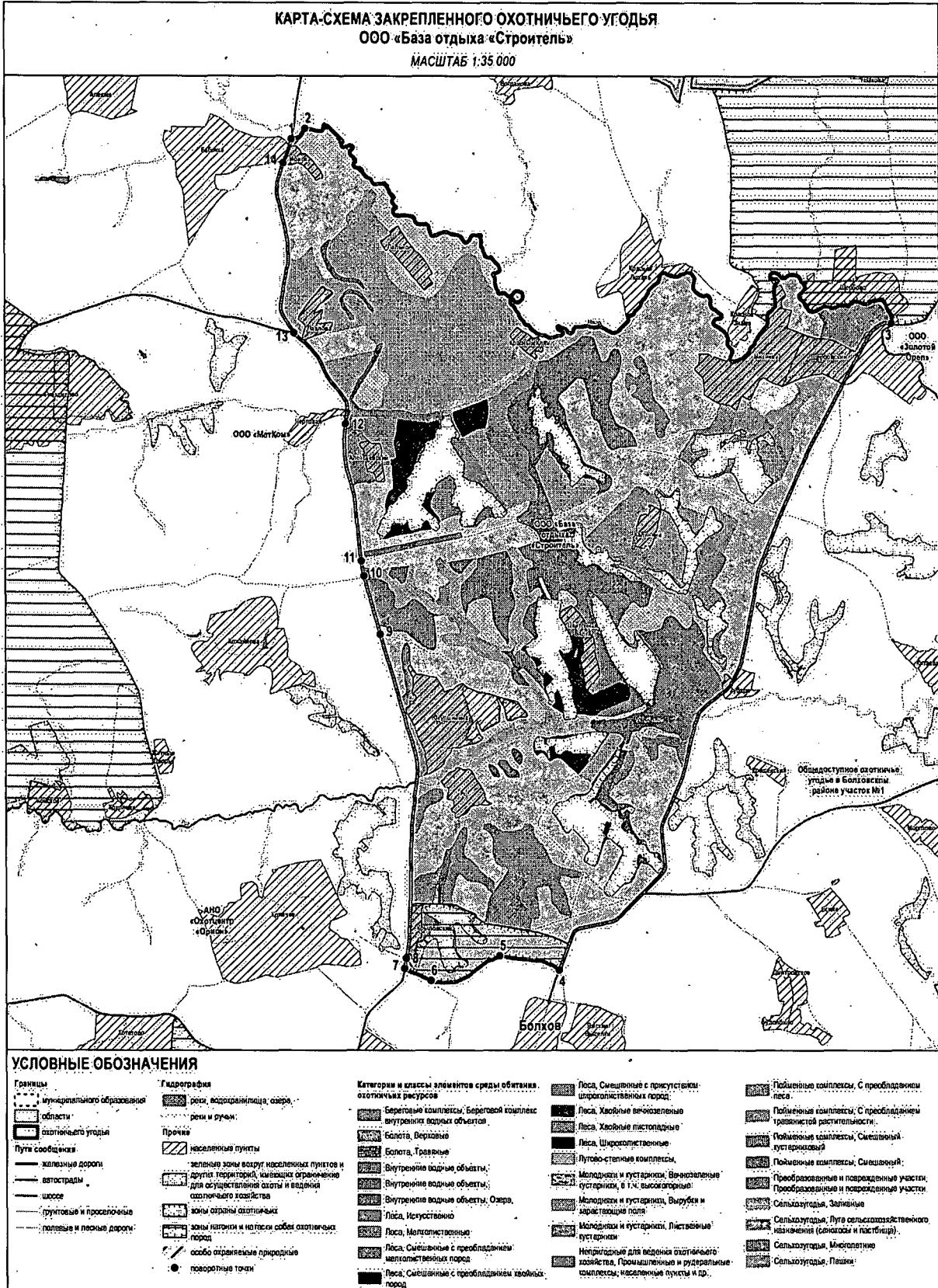
Из границ охотничьего угодья исключены территории населенных пунктов и кварталы 12–16 лесопарковой зоны Болховского участкового лесничества Болховского лесничества.

Сведения о характерных точках границ охотничьего угодья общества с ограниченной ответственностью «База отдыха «Строитель» в системе координат МСК-57

Номер точки	Координаты, метры	
	X	Y
1	2	3
1	423723,05	1282279,83
2	423834,56	1282424,81
3	421754,00	1288722,45
4	414801,48	1285139,41
5	414957,23	1284501,52
6	414687,66	1283758,82
7	414821,41	1283473,92
8	414932,21	1283493,30
9	418425,19	1283224,24
10	419050,73	1283049,94



1	2	3
11	419210,96	1283020,11
12	420673,74	1282856,17
13	421646,24	1282302,53
14	423468,93	1282193,83



#### 1.4. Общество с ограниченной ответственностью «Золотой Орел»

Северная граница – от точки 1 в месте пересечения автомобильной дороги Р-92 Орел – Калуга с административной границей Орловской и Тульской областей на восток по административной границе Орловской и Тульской областей до места схождения административных границ Болховского и Мценского районов с Тульской областью в точке 2.

Восточная граница – от точки 2 в месте схождения административных границ Болховского и Мценского районов с Тульской областью на юго-запад по административной границе Мценского и Болховского районов до пересечения с автомобильной дорогой 54 ОП РЗ 54К-1 Болхов – Мценск – Новосиль (с 0 + 028 по 15 + 000) в точке 3.

Южная граница – от точки 3 в месте пересечения административной границы Болховского и Мценского районов с автомобильной дорогой 54 ОП РЗ 54К-1 Болхов – Мценск – Новосиль (с 0 + 028 по 15 + 000) на запад по этой автомобильной дороге через н. п. Григорово, Лыкова, Однолуки до пересечения с автомобильной дорогой 54 ОП РЗ 54К-3 Болхов – «Орел – Витебск» (с 3 + 715 по 19 + 729), далее по этой автомобильной дороге на северо-запад до пересечения с границей н. п. Болхов в точке 4, далее на северо-запад по границе н. п. Болхов до пересечения с р. Нугрь в точке 5, далее на северо-восток по правому берегу р. Нугрь до места пересечения с н. п. Блошня в точке 6, далее на северо-запад по границе н. п. Блошня до пересечения с грунтовой автомобильной дорогой в точке 7, далее по грунтовой автомобильной дороге на север через точки 8, 9 до пересечения с автомобильной дорогой 54 ОП РЗ 54К-25 «Калуга – Орел» – Репнино (с 0 + 027 по 10 + 730) в точке 10, далее на север по этой автомобильной дороге до пересечения с южной границей н. п. Репнино в точке 11, далее на запад по этой границе до пересечения с р. Машок в точке 12, далее на запад по средней линии русла р. Машок до пересечения с автомобильной дорогой Р-92 Орел – Калуга в точке 13.

Западная граница – от точки 13 в месте пересечения р. Машок с автомобильной дорогой Р-92 Орел – Калуга на север по этой автомобильной дороге до пересечения с административной границей Орловской и Тульской областей в точке 1.

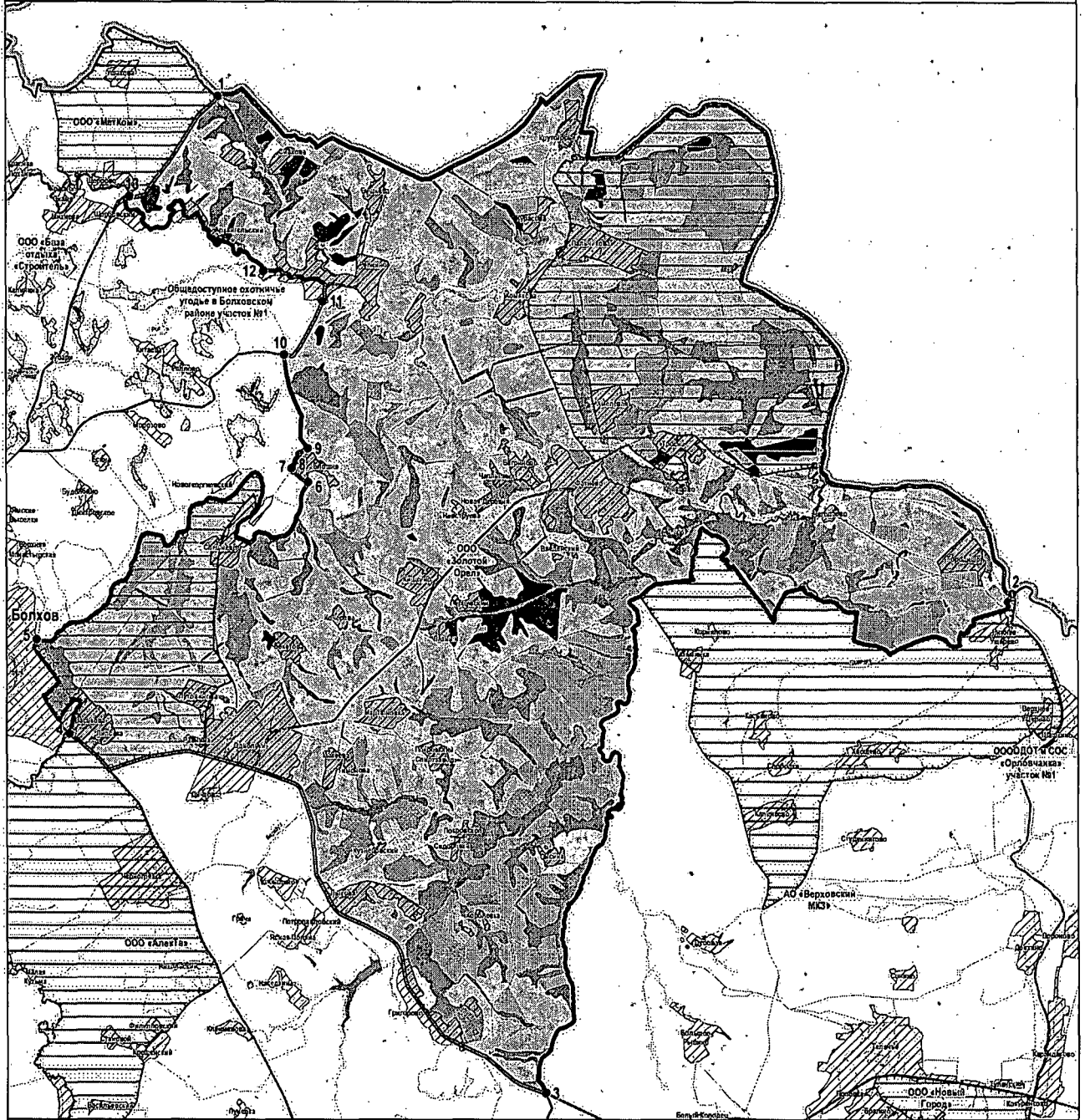
Из границ охотничьего угодья исключены территории населенных пунктов.

В границах охотничьего угодья расположены лесные кварталы 19–25 Болховского участкового лесничества Болховского лесничества.

Сведения о характерных точках границ охотничьего угодья общества  
с ограниченной ответственностью «Золотой Орел»  
в системе координат МСК-57

Номер точки	Координаты, метры	
	X	Y
1	424151,21	1290855,68
2	412240,56	1309978,18
3	400172,71	1298704,22
4	408878,43	1287257,20
5	411130,20	1286455,69
6	414897,07	1292994,19
7	415172,98	1292640,58
8	415225,76	1292609,50
9	415706,17	1292990,18
10	417944,75	1292434,05
11	419244,41	1293350,08
12	419968,88	1291945,73
13	421754,00	1288722,45

КАРТА-СХЕМА ЗАКРЕПЛЕННОГО ОХОТНИЧЬЕГО УГОДЬЯ  
 ООО «Золотой Орел»  
 МАСШТАБ 1:90.000.



УСЛОВНЫЕ ОБОЗНАЧЕНИЯ

<p><b>Границы:</b></p> <ul style="list-style-type: none"> <li>муниципального образования</li> <li>областей</li> <li>охотничьего угодья</li> </ul> <p><b>Пути сообщения:</b></p> <ul style="list-style-type: none"> <li>железные дороги</li> <li>автодороги</li> <li>шоссе</li> <li>групповые и проселочные</li> <li>полевые и лесные дороги</li> </ul>	<p><b>Гидрография:</b></p> <ul style="list-style-type: none"> <li>реки, водохранилища, озера</li> <li>реки и ручьи</li> </ul> <p><b>Прочие:</b></p> <ul style="list-style-type: none"> <li>населенные пункты</li> <li>зеленые зоны вокруг населенных пунктов и других территорий, имеющих ограничение для осуществления охоты и ведения охотничьего хозяйства</li> <li>зоны охраны охотничьих</li> <li>зоны охраны и натаски собак охотничьих пород</li> <li>особо охраняемые природные</li> <li>поворотные точки</li> </ul>	<p><b>Категории и классы элементов среды обитания охотничьих ресурсов:</b></p> <ul style="list-style-type: none"> <li>Береговые комплексы, Береговой комплекс внутренних водных объектов</li> <li>Болота, Верховые</li> <li>Болота, Травяные</li> <li>Внутренние водные объекты</li> <li>Внутренние водные объекты</li> <li>Внутренние водные объекты, Озера</li> <li>Леса, Искусственные</li> <li>Леса, Мелколиственные</li> <li>Леса, Смешанные с преобладанием мелколиственных пород</li> <li>Леса, Смешанные с преобладанием хвойных пород</li> </ul>	<ul style="list-style-type: none"> <li>Леса, Смешанные с присутствием широколиственных пород</li> <li>Леса, Хвойные вечнозеленые</li> <li>Леса, Хвойные листопадные</li> <li>Леса, Широколиственные</li> <li>Лугово-степные комплексы</li> <li>Молодняк и кустарники, Вечнозеленые кустарники, в т.ч. высокогорные</li> <li>Молодняк и кустарники, Вырубки и заросшие поля</li> <li>Молодняк и кустарники, Лиственные, кустарники</li> <li>Непригодные для ведения охотничьего хозяйства, Промышленные и рудеральные комплексы, населенные пункты и др.</li> </ul>	<ul style="list-style-type: none"> <li>Пойменные комплексы, С преобладанием леса</li> <li>Пойменные комплексы, С преобладанием разнотравной растительности</li> <li>Пойменные комплексы, Смешанный кустарниковый</li> <li>Пойменные комплексы, Смешанный</li> <li>Преобразованные и поврежденные участки кустарников, в т.ч. высокогорные</li> <li>Сельхозугодья, Заливные</li> <li>Сельхозугодья, Луга сельскохозяйственного назначения (сенокосы и пастбища)</li> <li>Сельхозугодья, Многолетние кустарники</li> <li>Сельхозугодья, Пашни</li> </ul>
--	--	---	--	--

## 1.5. Общество с ограниченной ответственностью «МетКом»

Северная граница – от точки 1 в месте пересечения грунтовой автомобильной дороги Шпилева – Ерши с административной границей Болховского района на восток по административной границе Болховского района до пересечения с автомобильной дорогой Р-92 Орел – Калуга в точке 2.

Восточная граница – от точки 2 в месте пересечения административной границы Болховского района с автомобильной дорогой Р-92 Орел – Калуга на юго-запад по этой по автомобильной дороге до пересечения с р. Машок, далее по средней линии русла р. Машок до пересечения с грунтовой автомобильной дорогой Болхов – Близна у н. п. Бабенка в точке 3, далее на юг по этой грунтовой автомобильной дороге через н. п. Бабенка, Павлова, Чертова, Крыловский через точки 4, 5, 6, 7, 8, 9 до пересечения с руч. Рог в точке 10.

Южная граница – от точки 10 в месте пересечения грунтовой автомобильной дороги Болхов – Близна с руч. Рог на запад по средней линии русла руч. Рог до границы н. п. Ивановский в точке 11.

Западная граница – от точки 11 в месте пересечения руч. Рог с границей н. п. Ивановский на север по границе н. п. Ивановский до пересечения с грунтовой автомобильной дорогой Ивановский – Верхняя Радома в точке 12, далее по автомобильной дороге на север до пересечения с восточной границей охранной зоны национального парка «Орловское полесье» в точке 13, далее в северном направлении по грунтовой автомобильной дороге до пересечения с руч. без названия в точке 14, далее в северном направлении по средней линии русла руч. без названия через точку 15 до пересечения с границей н. п. Верхняя Радомка в точке 16, далее по границе н. п. Верхняя Радомка до пересечения с границей руч. без названия в точке 17, далее в северном направлении по средней линии русла руч. без названия через точки 18–20, далее в восточном направлении по условной прямой до пересечения с южной границей н. п. Нижняя Радомка в точке 21, далее в восточном направлении по южной границе н. п. Нижняя Радомка до точки 22, далее по условной прямой до пересечения с притоком р. Машок с грунтовой автомобильной дорогой в точке 23, далее в северном направлении по грунтовой автомобильной дороге через точку 24 до пересечения с границей леса в точке 25, далее в северном направлении по границе леса до точки 26, далее в западном направлении по условной прямой до пересечения с руч. Чечера в точке 27, далее в северном направлении по средней линии русла руч. Чечера до пересечения с южной границей н. п. Середичи в точке 28, далее в северном направлении по границе н. п. Середичи до пересечения с руч. в балке в точке 29, далее в северо-восточном направлении по средней линии русла руч. в балке до точки 30, далее в северо-восточном направлении по условной прямой до пересечения с грунтовой автомобильной дорогой в точке 31, далее в северном направлении по грунтовой автомобильной дороге через точку 32 до пересечения с границей н. п. Снегирева в точке 33, далее в восточном направлении по границе н. п. Снегирева до пересечения с притоком р. Покой в точке 34, далее

в восточном направлении по средней линии русла притока р. Покой до пересечения с р. Покой в точке 35, далее в северном направлении по средней линии русла р. Покой до точки 36 на границе н. п. Шпилева, далее в северном направлении по границе н. п. Шпилева до точки 37, далее по условной прямой в северном направлении к административной границе Болховского района через точки 38–40 до исходной точки 1.

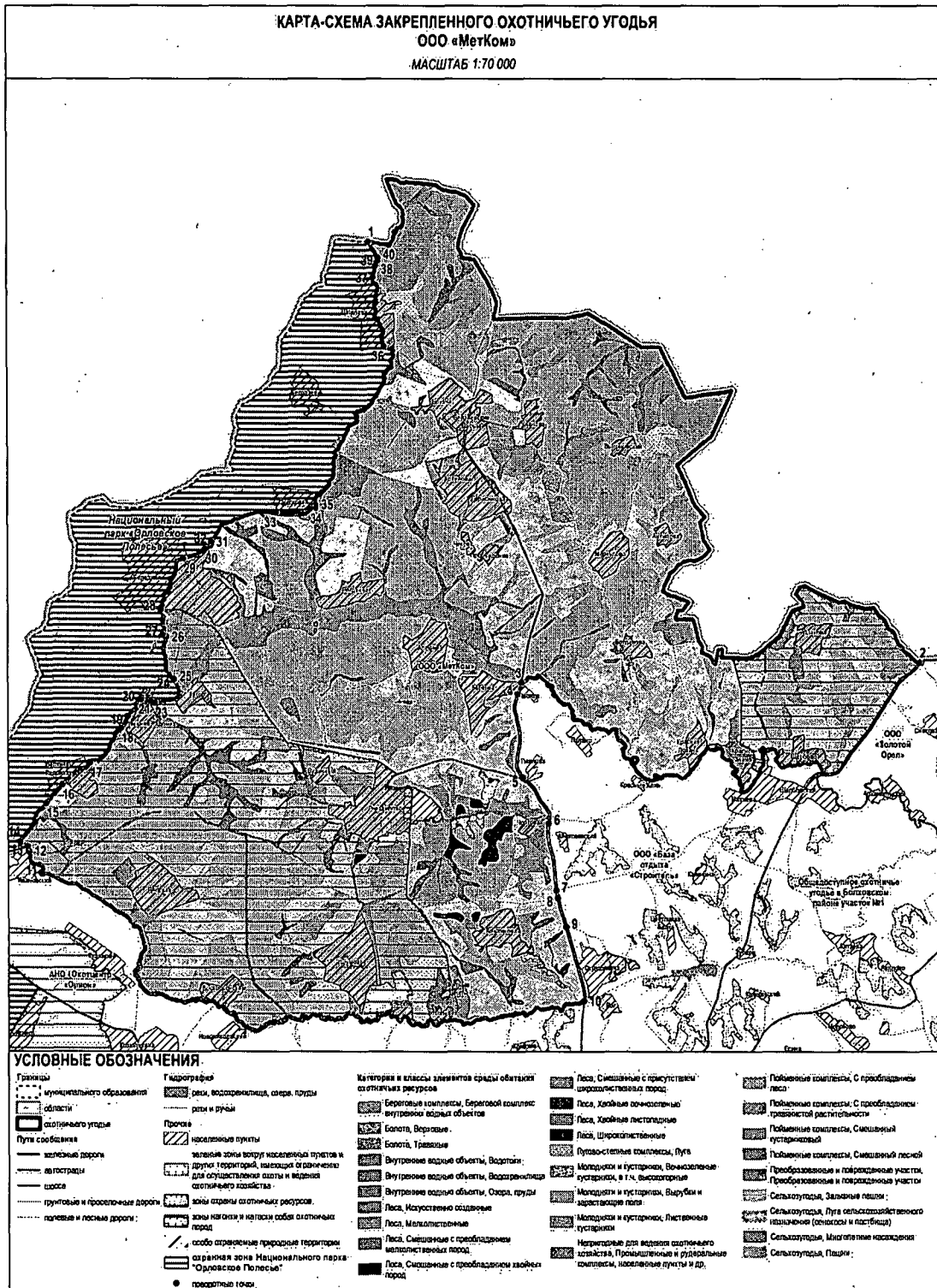
Из границ охотничьего угодья исключены территории населенных пунктов и кварталы 11, 13, 15 лесопарковой зоны Болховского участкового лесничества Болховского лесничества.

В границах охотничьего угодья расположены лесные кварталы 9, 10 Болховского участкового лесничества Болховского лесничества.

Сведения о характерных точках границ охотничьего угодья общества с ограниченной ответственностью «МетКом» в системе координат МСК-57

Номер точки	Координаты, метры	
	X	Y
1	2	3
1	433165,56	1278991,46
2	424151,21	1290855,68
3	423723,05	1282279,83
4	423468,93	1282193,83
5	421646,24	1282302,53
6	420673,74	1282856,17
7	419210,96	1283020,11
8	419050,73	1283049,94
9	418425,19	1283224,24
10	416836,35	1283607,90
11	419567,54	1271949,13
12	420068,50	1271659,81
13	420162,78	1271635,81
14	420264,26	1271472,97
15	421100,26	1272041,84
16	421499,21	1272382,80
17	421976,65	1272981,69
18	422733,69	1273656,92
19	422990,73	1273800,81
20	423338,76	1274051,15
21	423338,65	1274090,13
22	423294,62	1274293,76
23	423264,89	1274381,51
24	423774,56	1274803,04
25	423786,28	1274799,07
26	424704,77	1274629,41
27	424756,61	1274553,86
28	425292,37	1274509,10
29	426387,71	1275003,78
30	426598,62	1275470,80
31	426661,82	1275586,41

1	2	3
32	426739,15	1275604,46
33	427385,81	1276996,16
34	427459,12	1277717,28
35	427475,90	1277849,61
36	430935,94	1279334,65
37	432407,69	1279104,13
38	432662,25	1279152,38
39	432774,87	1279211,64
40	432821,00	1279205,29



## 2. Верховский район

## 2. 1. Общество с ограниченной ответственностью «Лес»

Северная граница – от точки 1 в месте пересечения автомобильной дороги 54 ОП РЗ 54К-6 Залегощь – Верховье – Хомутово – Красная Заря (с 12 + 000 по 24 + 340; с 29 + 050 по 30 + 187; с 30 + 209 по 35 + 450) с административной границей Верховского района на восток по этой автомобильной дороге через н. п. Кубановка, Туровка до пересечения с автомобильной дорогой 54 ОП РЗ 54К-4 Покровское – Верховье (с 11 + 355 по 30 + 444) в точке 2.

Восточная граница – от точки 2 в месте пересечения автомобильной дороги 54 ОП РЗ 54К-6 Залегощь – Верховье – Хомутово – Красная Заря (с 12 + 000 по 24 + 340; с 29 + 050 по 30 + 187; с 30 + 209 по 35 + 450) с автомобильной дорогой 54 ОП РЗ 54К-4 Покровское – Верховье (с 11 + 355 по 30 + 444) на юг по автомобильной дороге 54 ОП РЗ 54К-4 Покровское – Верховье (с 11 + 355 по 30 + 444) через н. п. Даменка, Скородное до пересечения с административной границей Покровского и Верховского районов в точке 3.

Южная граница – от точки 3 в месте пересечения автомобильной дороги 54 ОП РЗ 54К-4 Покровское – Верховье (с 11 + 355 по 30 + 444) с административной границей Верховского и Покровского районов на запад по административной границе Верховского и Покровского районов до места схождения административных границ Покровского, Верховского и Залегощенского районов в точке 4.

Западная граница – от точки 4 в месте пересечения административных границ Покровского, Верховского и Залегощенского районов на север по административной границе Верховского и Залегощенского районов до пересечения с автомобильной дорогой 54 ОП РЗ 54К-6 Залегощь – Верховье – Хомутово – Красная Заря (с 12 + 000 по 24 + 340; с 29 + 050 по 30 + 187; с 30 + 209 по 35 + 450) в точке 1.

Из границ охотничьего угодья исключены территории населенных пунктов и лесные кварталы 18–24 Верховского участкового лесничества Новосильского лесничества.

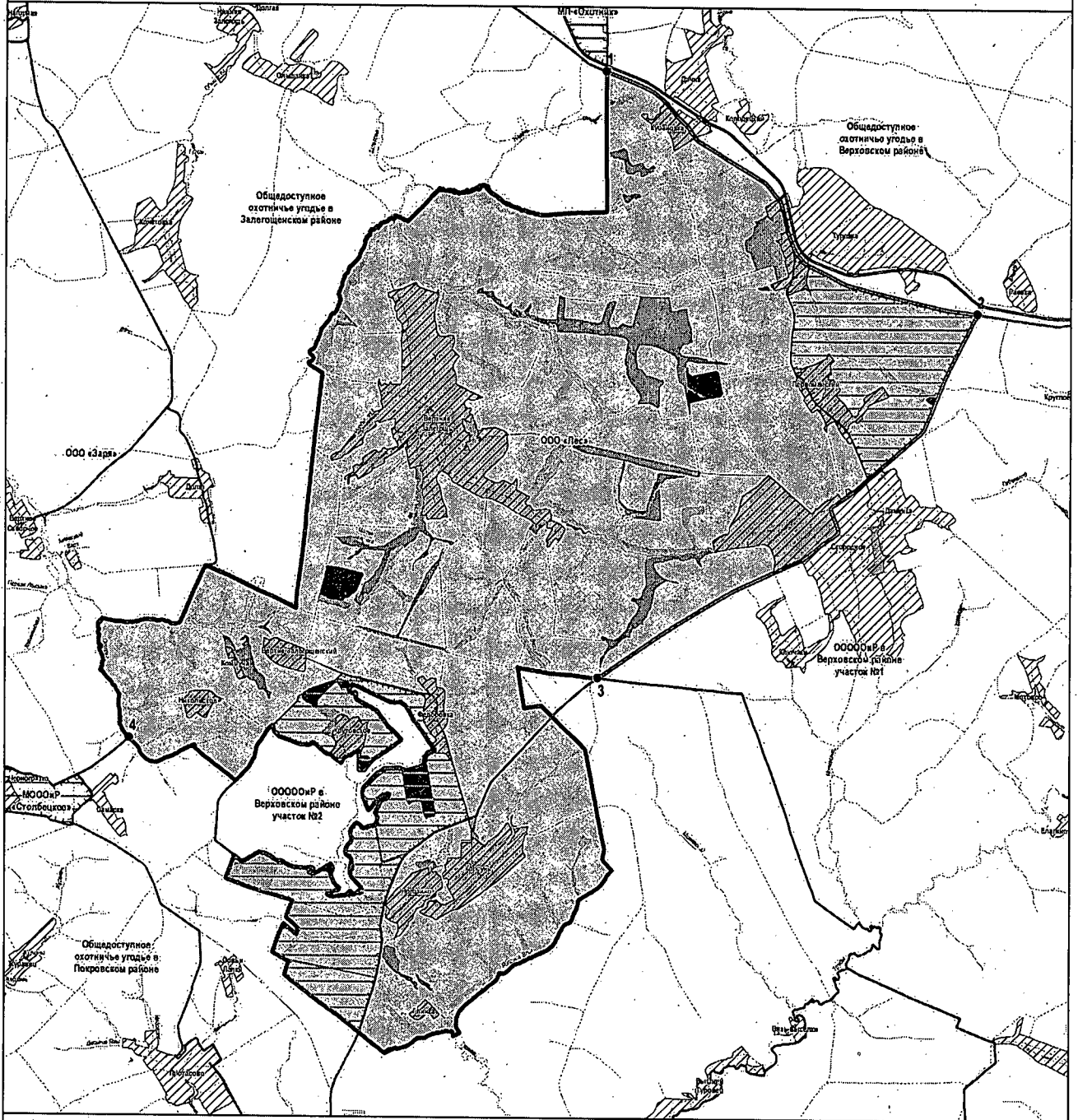
В границах охотничьего угодья расположен лесной квартал 13 Верховского участкового лесничества Новосильского лесничества.

Сведения о характерных точках границ охотничьего угодья общества с ограниченной ответственностью «Лес» в системе координат МСК-57

Номер точки	Координаты, метры	
	X	Y
1	346458,83	2153015,45
2	341648,29	2159827,87
3	335082,18	2152405,07
4	334262,03	2143542,13



**КАРТА-СХЕМА ЗАКРЕПЛЕННОГО ОХОТНИЧЬЕГО УГОДЬЯ  
ООО «Лес»  
МАСШТАБ 1:70 000**



**УСЛОВНЫЕ ОБОЗНАЧЕНИЯ**

<p><b>Границы</b></p> <ul style="list-style-type: none"> <li>--- муниципальное образование</li> <li>--- области</li> <li>--- охотничьего угодья</li> </ul> <p><b>Пути сообщения</b></p> <ul style="list-style-type: none"> <li>— железные дороги</li> <li>— автодороги</li> <li>— шоссе</li> <li>--- грунтовые и проселочные дороги</li> <li>--- полевые и лесные дороги</li> </ul>	<p><b>Гидрография</b></p> <ul style="list-style-type: none"> <li>--- реки, водохранилища, озера, пруды</li> <li>--- реки и ручьи</li> </ul> <p><b>Прочие</b></p> <ul style="list-style-type: none"> <li>■ населенные пункты</li> <li>■ зеленые зоны вокруг населенных пунктов и других территорий, наводящие ограничение для осуществления охоты и ведения охотничьего хозяйства</li> <li>■ зоны охраны охотничьих ресурсов</li> <li>■ зоны напавших и нападкам собак охотничьих пород</li> <li>■ особо охраняемые природные территории</li> <li>● поворотные точки</li> </ul>	<p><b>Категории и классы элементов среды обитания охотничьих ресурсов</b></p> <ul style="list-style-type: none"> <li>■ Береговые комплексы, Береговой комплекс внутренних водных объектов</li> <li>■ Болота, Верховые</li> <li>■ Болота, Травяные</li> <li>■ Внутренние водные объекты, Водотоки</li> <li>■ Внутренние водные объекты, Водохранилища</li> <li>■ Внутренние водные объекты, Озера, пруды</li> <li>■ Леса, Искусственно созданные</li> <li>■ Леса, Мелколиственные</li> <li>■ Леса, Смешанные с преобладанием мелколиственных пород</li> <li>■ Леса, Смешанные с преобладанием хвойных пород</li> </ul>	<ul style="list-style-type: none"> <li>■ Леса, Смешанные с присутствием широколиственных пород</li> <li>■ Леса, Хвойные вечнозеленые</li> <li>■ Леса, Хвойные листопадные</li> <li>■ Леса, Широколиственные</li> <li>■ Лугово-степные комплексы, Луга: Молодняки и густарники, Вечнозеленые, густарники, в т.ч. высокогорные</li> <li>■ Молодняки и густарники, Вырубки и зарастающие поля</li> <li>■ Молодняки и густарники, Листоветные густарники</li> <li>■ Неоткрытые для ведения охотничьего хозяйства, Промышленные и рудеральные комплексы, населенные пункты и др.</li> </ul>	<ul style="list-style-type: none"> <li>■ Пойменные комплексы, С преобладанием леса</li> <li>■ Пойменные гашлеса, С преобладанием травянистой растительности</li> <li>■ Пойменные комплексы, Смешанный густарниковый</li> <li>■ Пойменные комплексы, Смешанный лесной, Преобразованные и погрязшие участки, Преобразованные и погрязшие участки</li> <li>■ Сельхозугодья, Зеленые пашни</li> <li>■ Сельхозугодья, Луга сельскохозяйственного назначения (сенокосы и пастбища)</li> <li>■ Сельхозугодья, Многолетние насаждения</li> <li>■ Сельхозугодья, Пашни</li> </ul>
---	--	---	--	--

## 2.2. Орловская областная общественная организация охотников и рыболовов в Верховском районе, участок №1

Северная граница – от точки 1 в месте пересечения автомобильной дороги 54 ОП РЗ 54К-4 Покровское – Верховье (с 11 + 355 по 30 + 444) с административной границей Верховского и Покровского районов на северо-восток по этой автомобильной дороге через н. п. Скородное, Даменка до пересечения с автомобильной дорогой 54 ОП РЗ 54К-6 Залегощь – Верховье – Хомутово – Красная Заря (с 12 + 000 по 24 + 340; с 29 + 050 по 30 + 187; с 30 + 209 по 35 + 450), далее на восток по автомобильной дороге 54 ОП РЗ 54К-6 Залегощь – Верховье – Хомутово – Красная Заря (с 12 + 000 по 24 + 340; с 29 + 050 по 30 + 187; с 30 + 209 по 35 + 450) через н. п. Верховье до пересечения с железной дорогой Верховье – Русский Брод, далее на восток по этой железной дороге до пересечения с восточной границей н. п. Верховье в точке 2.

Восточная граница – от точки 2 в месте пересечения железной дороги Верховье – Русский Брод с границей н. п. Верховье на юг по железной дороге Верховье – Русский Брод через н. п. Ильинка, Утренняя Заря, Русский Брод до пересечения с автомобильной дорогой 54 ОП РЗ 54К-38 Русский Брод – Нижний Жерновец (с 0 + 000 по 13 + 000) в н. п. Русский Брод, далее на запад по автомобильной дороге до пересечения с р. Любовша, далее на юг по средней линии русла р. Любовша до пересечения с р. Труды, далее на юг по средней линии русла р. Труды до пересечения с административной границей Верховского и Ливенского районов в точке 3, далее на юг по административной границе Верховского и Ливенского районов до точки 4 на южной стороне административной границы Верховского и Ливенского районов.

Южная граница – от точки 4 на южной стороне административной границы Верховского и Ливенского районов на запад по административной границе Верховского и Ливенского районов до места схождения административных границ Покровского, Верховского и Ливенского районов в точке 5.

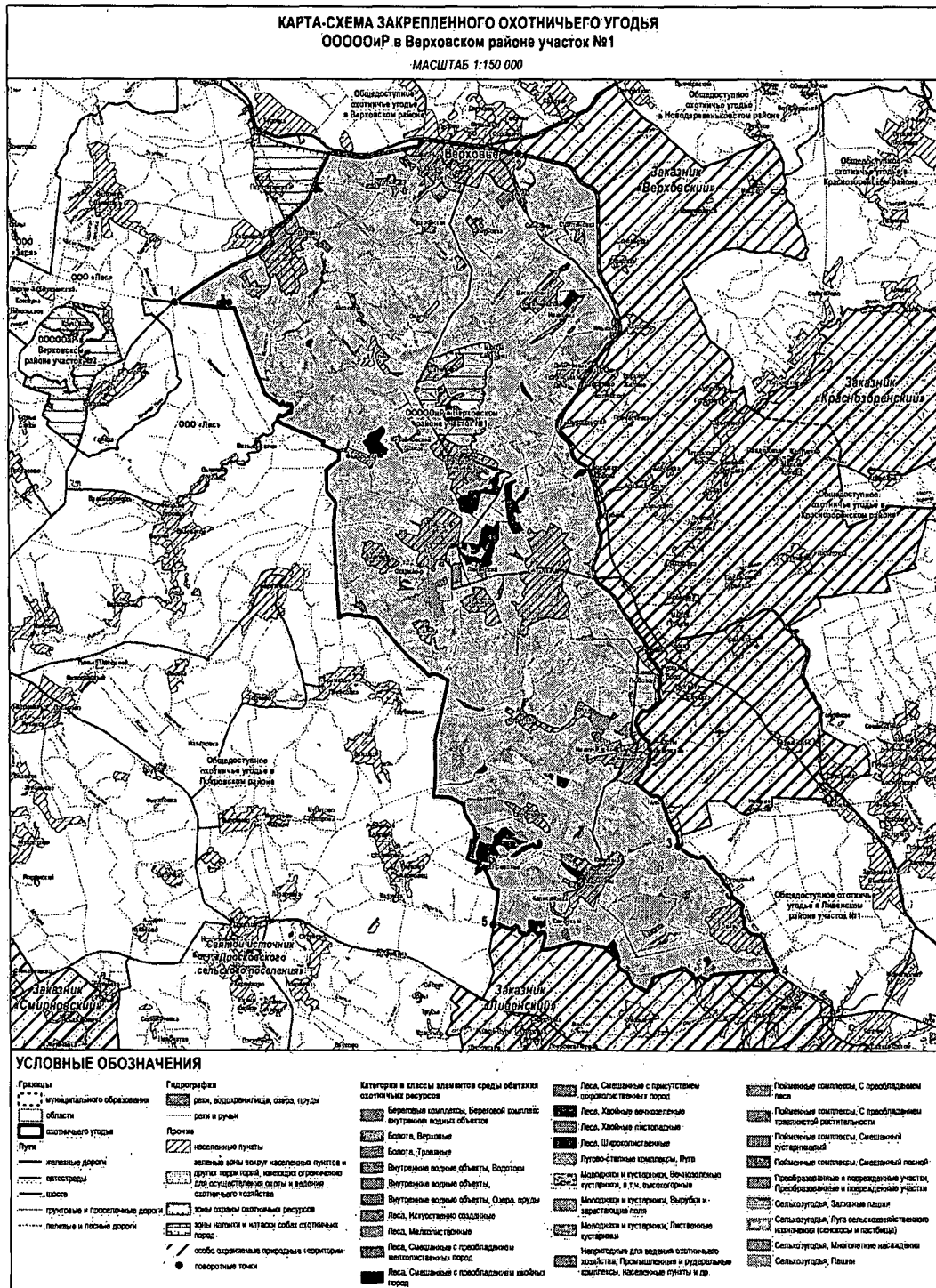
Западная граница – от точки 5 в месте схождения административных границ Покровского, Верховского и Ливенского районов на север по административной границе Верховского и Покровского районов до пересечения с автомобильной дорогой 54 ОП РЗ 54К-4 Покровское – Верховье (с 11 + 355 по 30 + 444) в точке 1.

Из границ охотничьего угодья исключены территории населенных пунктов.

В границах охотничьего угодья расположены лесные кварталы 2–6, 10–15, 17–19, 18, 21, 22 Русско-Бродского участкового лесничества Ливенского лесничества.

Сведения о характерных точках границ охотничьего угодья Орловской областной общественной организации охотников и рыболовов в Верховском районе, участок № 1 в системе координат МСК-57

Номер точки	Координаты, метры	
	X	Y
1	335082,18	2152405,07
2	341245,63	2168588,70
3	309008,69	2174531,41
4	303129,30	2178773,74
5	305734,92	2165843,25



### 2.3. Орловская областная общественная организация охотников и рыболовов в Верховском районе, участок № 2

Северная граница – от точки 1 на северной границе квартала 18 Новосильского лесничества Верховского участкового лесничества и административной границе Покровского и Верховского районов в восточном направлении по северным границам кварталов 18–20 Новосильского лесничества Верховского участкового лесничества до точки 2 на северной границе квартала 20 Новосильского лесничества Верховского участкового лесничества.

Восточная граница – от точки 2 на северной границе квартала 20 Новосильского лесничества Верховского участкового лесничества в южном направлении по восточным границам кварталов 20, 24 Новосильского лесничества Верховского участкового лесничества до точки 3 на южной границе квартала 24 Новосильского лесничества Верховского участкового лесничества.

Южная граница – от точки 3 на южной границе квартала 24 Новосильского лесничества Верховского участкового лесничества в западном направлении по южным границам кварталов 22–24 Новосильского лесничества Верховского участкового лесничества до пересечения южной границы квартала 22 Новосильского лесничества Верховского участкового лесничества с административной границей Покровского и Верховского районов в точке 4.

Западная граница – от пересечения южной границы квартала 22 Новосильского лесничества Верховского участкового лесничества с административной границей Покровского и Верховского районов в точке 4 в северном направлении по административной границе Покровского и Верховского районов до исходной точки 1 на северной границе квартала 18 Новосильского лесничества Верховского участкового лесничества.

В границах охотничьего угодья расположены лесные кварталы 18–24 Верховского участкового лесничества Новосильского лесничества.

Сведения о характерных точках границ охотничьего угодья  
Орловской областной общественной организации охотников и рыболовов  
в Верховском районе, участок № 2 в системе координат МСК-57

Номер точки	Координаты, метры	
	X	Y
1	333388,17	2145497,59
2	335129,47	2147763,48
3	331265,09	2147789,90
4	331985,60	2145420,63



## 3. Глазуновский район

## Общественная организация «Глазуновское районное общество охотников и рыболовов»

Северная граница – от точки 1 в месте пересечения трех административных границ Троснянского, Глазуновского и Кромского районов на северо-восток по административной границе Кромского и Глазуновского районов до пересечения трех административных границ Кромского, Глазуновского и Свердловского районов в точке 2, далее на восток по административной границе Глазуновского и Свердловского районов до пересечения трех административных границ Глазуновского, Свердловского и Малоархангельского районов в точке 3.

Восточная граница – от точки 3 в месте пересечения трех административных границ Глазуновского, Свердловского и Малоархангельского районов на юго-запад по административной границе Малоархангельского и Глазуновского районов до пересечения с внешней границей полосы отвода железной дороги Глазуновка – Малоархангельск в точке 4.

Южная граница – от точки 4 в месте пересечения административной границы Малоархангельского и Глазуновского районов с внешней границей полосы отвода железной дороги Глазуновка – Малоархангельск на север по линии отвода железной дороги Глазуновка – Малоархангельск, которая проходит по лесополосе (восточной границе государственного природного биологического заказника «Глазуновский») до пересечения с границей н. п. Глазуновка в точке 5, далее по южной, а затем восточной, северной и западной границе н. п. Глазуновка до пересечения с автомобильной дорогой 54 ОП РЗ 54К-7 Змиевка – Глазуновка – Тросна (с 12 + 830 по 18 + 376; с 22 + 310 по 44 + 232) в точке 6, далее в юго-западном направлении по автомобильной дороге 54 ОП РЗ 54К-7 Змиевка – Глазуновка – Тросна (с 12 + 830 по 18 + 376; с 22 + 310 по 44 + 232) через н. п. Каменка, Сеньково, Тагинский, Тагино до пересечения с административной границей Троснянского и Глазуновского районов в точке 7.

Западная граница – от точки 7 в месте пересечения автомобильной дороги 54 ОП РЗ 54К-7 Змиевка – Глазуновка – Тросна (с 12 + 830 по 18 + 376; с 22 + 310 по 44 + 232) с административной границей Троснянского и Глазуновского районов на север по административной границе до пересечения трех административных границ Троснянского, Глазуновского и Кромского районов в точке 1.

Из границ охотничьего угодья исключены территории населенных пунктов.

В границах охотничьего угодья расположены лесные кварталы 1–9, 12–14, 16, 32–35, 37–42, 44 Глазуновского лесничества Глазуновского участкового лесничества.

От точки 4 до точки 7 идет по границе государственного природного биологического заказника «Глазуновский», границы которого утверждены постановлением Правительства Орловской области от 13 апреля 2010 года № 109 «Об утверждении территорий государственных природных биологических заказников».

Сведения о характерных точках границ охотничьего угодья общественной организации «Глазуновское районное общество охотников и рыболовов» в системе координат МСК-57

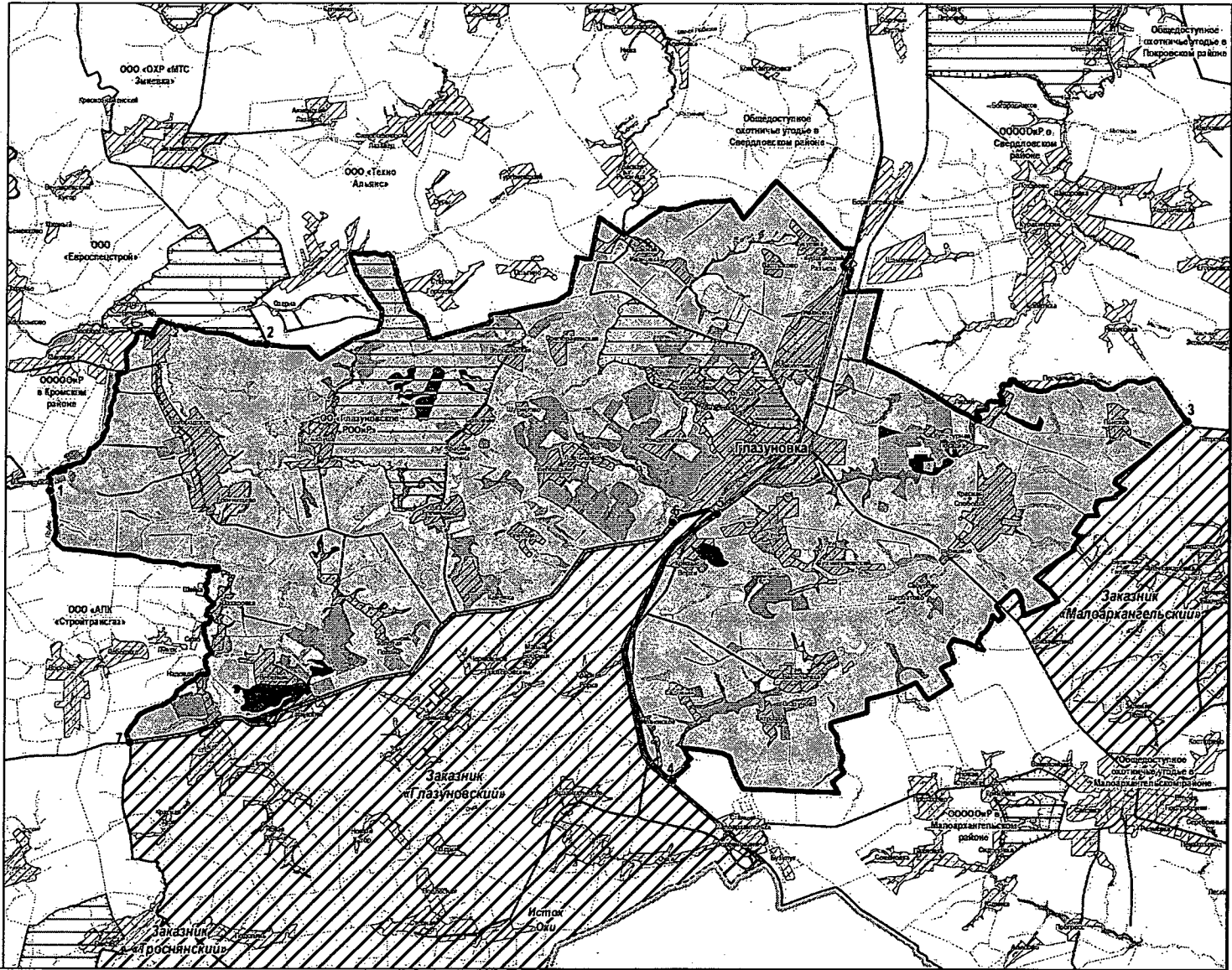
Номер точки	Координаты, метры	
	X	Y
1	305411,82	1283689,11
2	310258,65	1290815,78
3	307744,48	1321042,98
4	295895,53	1304249,40
5	304663,92	1305663,80
6	304388,08	1304217,35
7	297138,98	1286360,86

КАРТА-СХЕМА ЗАКРЕПЛЕННОГО ОХОТНИЧЬЕГО УГОДЬЯ  
ОО «Глазуновское РООиР»

МАСШТАБ 1:120 000

УСЛОВНЫЕ ОБОЗНАЧЕНИЯ

- Границы
- муниципальный образований
  - области
  - охотничьего угодья
- Пути сообщения
- автомобильные дороги
  - железные дороги
  - шоссе
  - грунтовые и проселочные дороги
  - газопроводы и линии электропередачи
- Гидрография
- реки, водохранилища, озера, пруды
  - каналы и ручьи
- Прочие
- ▨ казенные участки
  - ▨ земельные участки населенных пунктов и другие территории, имеющие ограничение для осуществления охоты и ведения охотничьего хозяйства
  - ▨ зоны охраны охотничьих ресурсов
  - ▨ зоны напастей и наводнения (область охотничьих ресурсов)
  - ▨ особо охраняемые природные территории
  - географические точки
- Категории в классификации элементов среды объектов охотничьих ресурсов
- ▨ Березовые массивы. Березовой косяком внутрилесных массивов
  - ▨ Болота, Верховые
  - ▨ Болота, Травяные
  - ▨ Внутренние водные объекты, Водотоки
  - ▨ Внутренние водные объекты, Водохранилища
  - ▨ Внутренние водные объекты, Озера, пруды
  - ▨ Леса, Искусственно созданные
  - ▨ Леса, Малолистоветные
  - ▨ Леса, Смешанные с преобладанием мелколиственных пород
  - ▨ Леса, Смешанные с преобладанием хвойных пород
  - ▨ Леса, Смешанные с присутствием широколиственных пород
  - ▨ Леса, Хвойные вечнозеленые
  - ▨ Леса, Хвойные листопадные
  - ▨ Леса, Широколиственные
  - ▨ Луго-степные сообщества, Луга
  - ▨ Мелколиственные и сугарники, Вечнозеленые сугарники, в т.ч. высостарники
  - ▨ Мелколиственные и сугарники, Ельнички и ершастые ели
  - ▨ Мелколиственные и сугарники, Лиственные сугарники
  - ▨ Непригодные для ведения охотничьего хозяйства, Промышленные и рудеральные комплексы, населенные пункты и др.
  - ▨ Полевые комплексы, С преобладанием гаяль
  - ▨ Полевые комплексы, С преобладанием травянистой растительности
  - ▨ Полевые комплексы, Смешанный сугарниковый
  - ▨ Полевые комплексы, Смешанный лесной
  - ▨ Преобразованные и пограничные участки
  - ▨ Сельскохозяйственный, Залежные пашни
  - ▨ Сельскохозяйственный, Луга сельскохозяйственного назначения (сенокосы и пастбища)
  - ▨ Сельскохозяйственный, Многолетнее насаждение
  - ▨ Сельскохозяйственный, Пашни





## 4. Дмитровский район

## 4.1. Общество с ограниченной ответственностью «Володино»

Северная граница – от точки 1 в месте схождения административных границ Дмитровского и Шаблыкинского районов и Брянской области на восток по административной границе Дмитровского и Шаблыкинского районов до пересечения с грунтовой автомобильной дорогой Жихарево – Работьково в точке 2.

Восточная граница – от точки 2 в месте пересечения административной границы Дмитровского и Сосковского районов и грунтовой автомобильной дороги Жихарево – Работьково на юг по автомобильной дороге Жихарево – Работьково до н. п. Работьково через точки 3–5 до пересечения с автомобильной дорогой 54 ОП РЗ 54К-70 Дмитровск – Работьково (с 0 +000 по 21 + 000) в точке 6, далее в южном направлении по автомобильной дороге 54 ОП РЗ 54К-70 Дмитровск – Работьково (с 0 +000 по 21 + 000) через н. п. Лысое, Бородино, Лукино, Рублино, Ясная Поляна до пересечения с р. Локной у н. п. Лысое, далее по средней линии русла р. Локны до пересечения с границей н. п. Дмитровск в точке 7, далее по западной границе н. п. Дмитровск в юго-западном направлении до пересечения границы н. п. Дмитровск с автомобильной дорогой 54 ОП РЗ 54К-9 «Москва – Киев» – Комаричи – Дмитровск Орловский – Кромы в границах Орловской области (с 25 + 276 по 45 + 521; с 49 + 424 по 78 + 189) в точке 8, далее в юго-западном направлении по автомобильной дороге 54 ОП РЗ 54К-9 «Москва – Киев» – Комаричи – Дмитровск Орловский – Кромы в границах Орловской области (с 25 + 276 по 45 + 521; с 49 + 424 по 78 + 189) до пересечения с автомобильной дорогой 54 ОП РЗ 54К-73 «Комаричи – Дмитровск» – Малое Боброво (с 0 + 004 по 10 + 800), далее по автомобильной дороге 54 ОП РЗ 54К-73 «Комаричи – Дмитровск» – Малое Боброво (с 0 + 004 по 10 + 800) до места пересечения с грунтовой автомобильной дорогой в точке 9.

Южная граница – от точки 9 в месте пересечения грунтовой автомобильной дороги с автомобильной дорогой 54 ОП РЗ 54К-73 «Комаричи – Дмитровск» – Малое Боброво (с 0 + 004 по 10 + 800) в западном направлении по грунтовой автомобильной дороге через точку 10 до пересечения с границей н. п. Круглое в точке 11, далее по границе н. п. Круглое до пересечения с грунтовой автомобильной дорогой в точке 12, далее по грунтовой автомобильной дороге через точку 13 до пересечения с границей н. п. Привич в точке 14, далее в южном направлении по границе н. п. Привич до пересечения с грунтовой автомобильной дорогой в точке 15, далее в западном направлении по грунтовой автомобильной дороге через точки 16–25 до места пересечения с р. Расторог в точке 26, далее по средней линии русла р. Расторог вниз по течению до пересечения с автомобильной дорогой 54 ОП РЗ 54К-9 «Москва – Киев» – Комаричи – Дмитровск Орловский – Кромы в границах Орловской области (с 25 + 276 по 45 + 521; с 49 + 424 по 78 + 189) у н. п. Большое

Кричино, далее на запад по автомобильной дороге 54 ОП РЗ 54К-9 «Москва – Киев» – Комаричи – Дмитровск Орловский – Кромы в границах Орловской области (с 25 + 276 по 45 + 521; с 49 + 424 по 78 + 189) до пересечения с административной границей Дмитровского района, Орловской и Брянской областей в точке 27.

Западная граница – от точки 27 в месте пересечения административной границы Дмитровского района, Орловской и Брянской областей с автомобильной дорогой 54 ОП РЗ 54К-9 «Москва – Киев» – Комаричи – Дмитровск Орловский – Кромы в границах Орловской области (с 25 + 276 по 45 + 521; с 49 + 424 по 78 + 189) по административной границе Дмитровского района, Орловской и Брянской областей на север до точки схождения административных границ Дмитровского и Шаблыкинского районов, Орловской и Брянской областей в точке 1.

Из границ охотничьего угодья исключены территории населенных пунктов, кварталы 78–86 лесопарковых зон Дмитровского лесничества Дубравского участкового лесничества Дубровского участка и кварталы 32, 75–78, 82 Дмитровского лесничества Неруссовского участкового лесничества.

В границах охотничьего угодья расположены лесные кварталы 1–13, 16–19, 24–29, 34–35, 45–47, 49, 50, 98–100 Дмитровского лесничества Дубравского участкового лесничества Дубровского участка, лесные кварталы 15–53 Дмитровского лесничества Дубравского участкового лесничества Жучковского участка и лесные кварталы 2–12, 14–20, 24–32 Дмитровского лесничества Черневского участкового лесничества.

Сведения о характерных точках границ охотничьего угодья общества с ограниченной ответственностью «Володино» в системе координат МСК-57

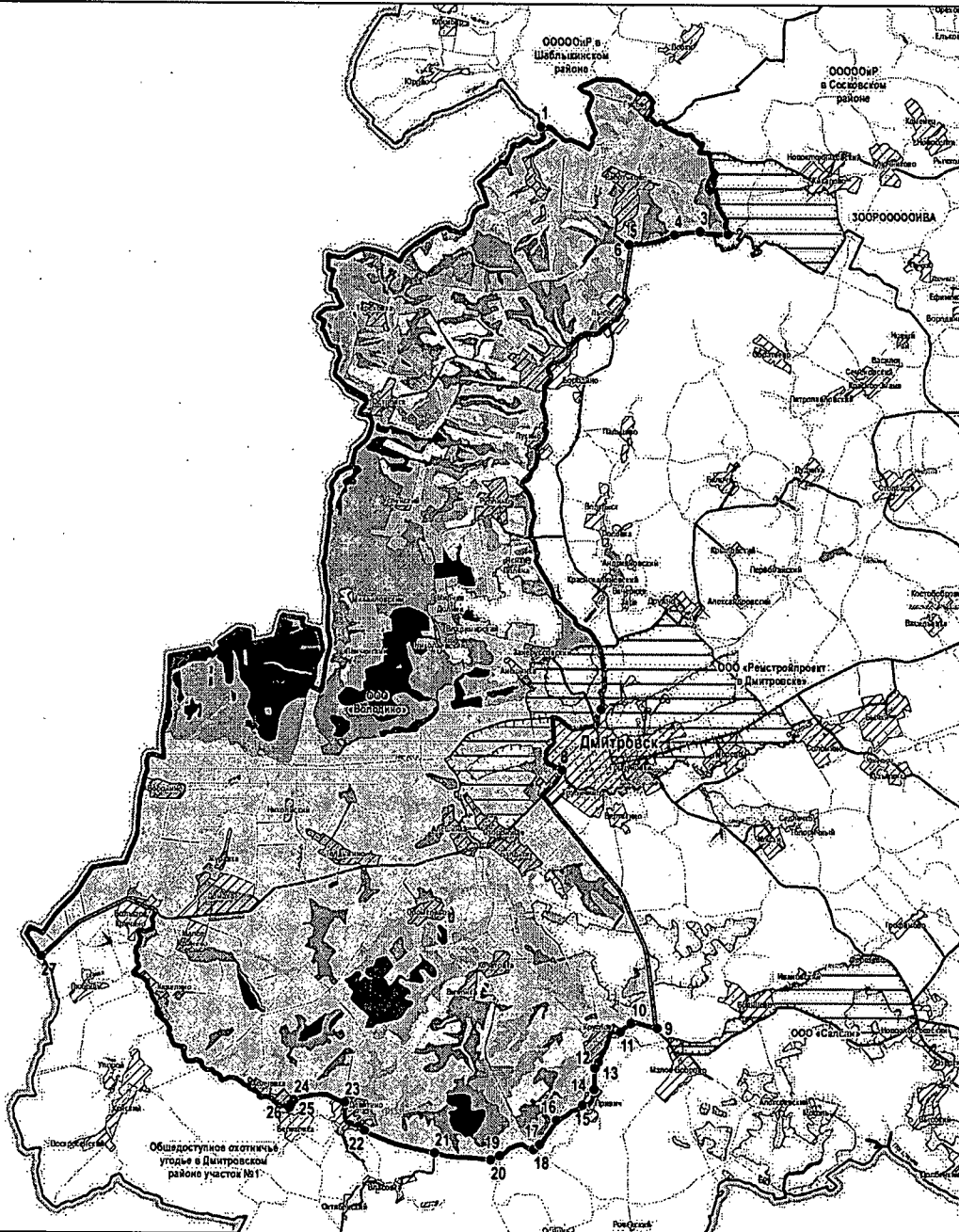
Номер точки	Координаты, метры	
	X	Y
1	2	3
1	328570,04	1224895,93
2	324978,66	1231250,27
3	325061,25	1230299,93
4	324943,22	1229444,07
5	324618,34	1227915,50
6	324597,67	1227903,97
7	308836,72	1226978,91
8	308836,61	1226978,95
9	306760,10	1225661,35
10	297957,84	1228899,94
11	298131,48	1228014,57
12	296800,10	1226896,47
13	296583,28	1226782,28

1	2	3
14	295867,26	1226759,76
15	295332,36	1226369,26
16	294803,84	1225478,03
17	293973,37	1224906,86
18	293814,47	1224703,62
19	293586,66	1223562,47
20	293445,16	1223256,56
21	293676,33	1221324,94
22	294441,69	1218940,50
23	295385,16	1218259,63
24	295463,74	1216514,33
25	295323,47	1216419,77
26	295192,70	1216362,62
27	300354,71	1207910,19

КАРТА-СХЕМА ЗАКРЕПЛЕННОГО ОХОТНИЧЬЕГО УГОДЬЯ

ООО «Володино»

МАСШТАБ 1:140.000



УСЛОВНЫЕ ОБОЗНАЧЕНИЯ

<p><b>Границы</b></p> <ul style="list-style-type: none"> <li>Муниципальной территории</li> <li>Область</li> <li>Охотничьего угодья</li> </ul> <p><b>Пути сообщения</b></p> <ul style="list-style-type: none"> <li>Железнодорожный путь</li> <li>Автомобильная дорога</li> <li>Шоссе</li> <li>Грунтовые и проселочные</li> <li>Полесные и лесные дороги</li> </ul>	<p><b>Гидрография:</b></p> <ul style="list-style-type: none"> <li>Реки, водохранилища, озера</li> <li>Реки и ручьи</li> </ul> <p><b>Прочие:</b></p> <ul style="list-style-type: none"> <li>Населенные пункты</li> <li>Зеленые зоны вокруг населенных пунктов и других территорий, имеющие значение для осуществления охоты и ведения охотничьего хозяйства</li> <li>Зоны охраны охотничьих</li> <li>Зоны охраны и натаски собак охотничьих пород</li> <li>Особо охраняемые природные</li> <li>Поворотные точки</li> </ul>	<p><b>Категории и классы элементов среды обитания охотничьих ресурсов</b></p> <ul style="list-style-type: none"> <li>Береговые комплексы, Береговой комплекс внутренних водных объектов</li> <li>Солончаки, Верховья</li> <li>Болота, Травяные</li> <li>Внутренние водные объекты</li> <li>Внутренние водные объекты</li> <li>Внутренние водные объекты, Озера</li> <li>Леса, Искусственные</li> <li>Леса, Мелколиственные</li> <li>Леса, Смешанные с преобладанием мелколиственных пород</li> <li>Леса, Смешанные с преобладанием хвойных пород</li> </ul>	<ul style="list-style-type: none"> <li>Леса, Смешанные с присутствием широколиственных пород</li> <li>Леса, Хвойные вечнозеленые</li> <li>Леса, Хвойные листопадные</li> <li>Леса, Широколиственные</li> <li>Лугово-степные комплексы</li> <li>Молодняки и кустарники, Вечнозеленые; кустарники, в т.ч. высокогорные</li> <li>Молодняки и кустарники, Вырубки и зарастающие поля</li> <li>Молодняки и кустарники, Лиственные; кустарники</li> <li>Непригодные для ведения охотничьего хозяйства, Промышленные и рудеральные комплексы, населенные пункты и др.</li> </ul>	<ul style="list-style-type: none"> <li>Пойменные комплексы, С преобладанием леса</li> <li>Пойменные комплексы, С преобладанием травянистой растительности</li> <li>Пойменные комплексы, Смешанный кустарниковый</li> <li>Пойменные комплексы, Смешанный</li> <li>Преобразованные и поврежденные участки, Преобразованные и поврежденные участки</li> <li>Сельхозугодья, Заливные</li> <li>Сельхозугодья, Луга сельскохозяйственного назначения (сенокосы и пастбища)</li> <li>Сельхозугодья, Многолетние</li> <li>Сельхозугодья, Пашни</li> </ul>
---	---	---	---	---

#### 4.2. Общество с ограниченной ответственностью «Ремстройпроект в Дмитровске»

Северная граница – от точки 1 вблизи н. п. Работьково по грунтовой автомобильной дороге Работьково – Жихарева через точки 2–4 до пересечения с административной границей Дмитровского и Сосковского районов в точке 5, далее в юго-восточном направлении до схождения административных границ Дмитровского, Сосковского и Крамского районов в точке 6.

Восточная граница – от точки 6 в месте схождения административных границ Дмитровского, Сосковского и Крамского районов по административной границе Дмитровского и Крамского районов до места пересечения с грунтовой автомобильной дорогой Жирятино – Хальзево в точке 7.

Южная граница – от точки 7 в месте пересечения грунтовой автомобильной дороги Жирятино – Хальзево с административной границей Дмитровского и Крамского районов по грунтовой автомобильной дороге Жирятино – Хальзево через н. п. Стрелица, Средний Лог до н. п. Хальзево, далее по автомобильной дороге Хальзево – Новоалексеевский через н. п. Успенский, через точки 7–18 до пересечения с границей н. п. Хальзево в точке 19, далее по границе н. п. Хальзево до точки 20, далее по автомобильной дороге через точки 21–31, через н. п. Успенский до пересечения с автомобильной дорогой 54 ОП РЗ 54К-77 Дмитровск – Долбенкино – граница Курской области (с 0 + 800 по 23 + 690) в точке 32 у н. п. Новоалексеевский.

Западная граница – от точки 32 в месте пересечения автомобильной дороги 54 ОП РЗ 54К-77 Дмитровск – Долбенкино – граница Курской области с автомобильной дорогой Хальзево – Новоалексеевский в северном направлении по автомобильной дороге 54 ОП РЗ 54К-77 Дмитровск – Долбенкино – граница Курской области (с 0 + 800 по 23 + 690) через н. п. Ферезево, Мошки до н. п. Горбуновка в точке 33, далее в западном направлении по границе н. п. Горбуновка, затем по границе н. п. Дмитровск до места пересечения границы н. п. Дмитровск с р. Локна в точке 34, далее по средней линии русла р. Локна до места пересечения с автомобильной дорогой 54 ОП РЗ 54К-70 Дмитровск – Работьково (с 0 + 000 по 21 + 000) у н. п. Лысое, далее в северном направлении по автомобильной дороге 54 ОП РЗ 54К-70 Дмитровск – Работьково (с 0 + 000 по 21 + 000) через н. п. Ясная Поляна, Рублино, Лукино, Бородино, Лысое до исходной точки у н. п. Работьково.

Из границ охотничьего угодья исключены территории населенных пунктов, 47, 49, 50, 58, 60 кварталы лесопарковых зон Дмитровского лесничества Долбенкинского участкового лесничества и 26–31, 59 кварталы Дмитровского лесничества Неруссовского участкового лесничества.

В границах охотничьего угодья расположены лесные кварталы 14, 15, 20–23, 30–33, 36–41, 43, 48, 51–76, 87–90, 92–97, 101–105 Дмитровского лесничества Дубравского участкового лесничества Дубравский участок и лесные кварталы 1–25, 33–58, 61–65, 84–125 Дмитровского лесничества Неруссовского участкового лесничества.

Сведения о характерных точках границ охотничьего угодья общества  
с ограниченной ответственностью «Ремстройпроект в Дмитровске»  
в системе координат МСК-57

Номер точки	Координаты, метры	
	X	Y
1	324597,67	1227903,98
2	324618,34	1227915,50
3	324943,22	1229444,07
4	325061,25	1230299,93
5	324978,66	1231250,27
6	319304,58	1251645,33
7	306248,76	1249141,68
8	305685,89	1249011,52
9	305144,29	1248368,71
10	305068,98	1247837,40
11	305025,76	1247274,40
12	305022,46	1246913,49
13	305088,87	1246750,15
14	305286,66	1246096,77
15	304490,55	1246170,92
16	301200,84	1246034,44
17	300899,30	1244533,81
18	300912,65	1244433,59
19	300987,46	1244411,76
20	301899,22	1243504,27
21	301934,58	1243457,49
22	301982,12	1243402,24
23	302648,67	1243072,45
24	303310,19	1242351,67
25	302816,43	1241875,85
26	302267,12	1241285,05
27	301825,83	1240258,89
28	301388,26	1239357,74
29	301247,46	1239301,09
30	300536,93	1238781,40
31	300451,62	1238709,47
32	298950,81	1237607,62
33	306222,33	1229064,75
34	308836,61	1226978,95

## КАРТА-СХЕМА ЗАКРЕПЛЕННОГО ОХОТНИЧЬЕГО УГОДЬЯ

ООО «Ремстройпроект в Дмитровске»

МАСШТАБ 1:110 000

## УСЛОВНЫЕ ОБОЗНАЧЕНИЯ

## Границы

— муниципальное образование

— области

— охотничьего угодья

## Пути сообщения

— автомобильные дороги

— железные дороги

— шоссе

— грунтовые и проселочные дороги

— перемычки и лесные дороги

## Гидрография

— реки, водохранилища, озера, пруды

— ручьи и ручьи

## Прочие

— населенные пункты

— зеленые зоны вокруг населенных пунктов и других территорий, выделены специально для озеленения озелененных территорий

— зоны охраны объектов культурного наследия

— зоны охраны объектов культурного наследия

— зоны охраны объектов культурного наследия

— особо охраняемые природные территории

— поворотные точки

## Категории и классы элементов среды обитания охотничьих ресурсов

— Береговые комплексы, Береговая полоса, Внутренние водные объекты

— Болота, Верховые

— Болота, Травяные

— Внутренние водные объекты, Водотоки

— Внутренние водные объекты, Водохранилища

— Внутренние водные объекты, Озера, пруды

— Леса, Искусственно созданные

— Леса, Мелколиственные

— Леса, Смешанные с преобладанием мелколиственных пород

— Леса, Смешанные с преобладанием широколиственных пород

— Леса, Смешанные с присутствием широколиственных пород

— Леса, Хвойные вечнозеленые

— Леса, Хвойные листопадные

— Леса, Широколиственные

— Лугово-степные комплексы, Луга

— Мелколиственные и еловые, Вечнозеленые хвойные, в т.ч. высокогорные

— Мелколиственные и еловые, Вырубки и порослевые леса

— Мелколиственные и еловые, Лиственные хвойные

— Напашенные для вылова охотничьих животных, Промысловые и охотничьи комплексы, населенные пункты и др.

— Поименные комплексы, С преобладанием лиственных пород

— Поименные комплексы, С преобладанием смешанной растительности

— Поименные комплексы, Смешанной лиственной

— Преобразованные и охотничьи участки, Преобразованные и охотничьи участки

— Сельскохозяйственные, Запашенные пашни

— Сельскохозяйственные, Пути сельскохозяйственного назначения (сады и пастбища)

— Сельскохозяйственные, Многолетние насаждения

— Сельскохозяйственные, Пашни



## 4.3. Общество с ограниченной ответственностью ООО «Сапсан»

Северная граница – от точки 1 в месте пересечения границы н. п. Трубичино с автомобильной дорогой 54 ОП РЗ 54К-73 «Комаричи – Дмитровск» – Малое Боброво (с 0 + 004 по 10 + 800) по южной границе н. п. Трубичино, затем н. п. Дмитровска, н. п. Горбуновка до пересечения с автомобильной дорогой 54 ОП РЗ 54К-77 Дмитровск – Долбенкино – граница Курской области (с 0 + 800 по 23 + 690) в точке 2, далее в южном направлении по автомобильной дороге 54 ОП РЗ 54К-77 Дмитровск – Долбенкино – граница Курской области (с 0 + 800 по 23 + 690) до пересечения с грунтовой автомобильной дорогой в точке 3, далее в восточном направлении по грунтовой автомобильной дороге через точки 4–14 до места пересечения с границей н. п. Хальзево в точке 15, далее по западной границе н. п. Хальзево до места пересечения с грунтовой автомобильной дорогой в точке 16, далее по грунтовой автомобильной дороге через точку 17 до места пересечения р. Рясник в точке 18.

Восточная граница – от точки 18 в месте пересечения р. Рясник с грунтовой автомобильной дорогой по средней линии русла р. Рясник до пересечения с административной границей Дмитровского района, Орловской и Курской областей в точке 19.

Южная граница – от точки 19 в месте пересечения р. Рясник с административной границей Дмитровского района, Орловской и Курской областей на запад по административной границе Дмитровского района, Орловской и Курской областей до точки 20.

Западная граница – от точки 20, расположенной на административной границе Дмитровского района, Орловской и Брянской областей, возле ур. Зеленая Роща по условной прямой до пересечения с полевой автомобильной дорогой в точке 21 и далее в северном направлении по полевой автомобильной дороге через точку 22 до пересечения с южной границей н. п. Октябрьский в точке 23, далее в северо-восточном направлении по восточной границе н. п. Октябрьский до пересечения с грунтовой автомобильной дорогой в точке 24, далее по грунтовой автомобильной дороге до пересечения с южной границей н. п. Власовка в точке 25, далее в восточном направлении по южной границе н. п. Власовка до пересечения с грунтовой автомобильной дорогой в точке 26, далее в северо-восточном направлении по автомобильной дороге Зеленая Роща – Привич через точки 27–32 до места пересечения с н. п. Привич в точке 33, далее в северном направлении по границе н. п. Привич до пересечения с грунтовой автомобильной дорогой в точке 34, далее по грунтовой автомобильной дороге через точки 35, 36 до границы н. п. Круглое, далее в северном направлении по границе н. п. Круглое до пересечения с грунтовой автомобильной дорогой в точке 37, далее в восточном направлении по грунтовой автомобильной дороге через точку 38 до места пересечения грунтовой автомобильной дороги с автомобильной дорогой 54 ОП РЗ 54К-73 «Комаричи – Дмитровск» – Малое Боброво (с 0 + 004 по 10 + 800) в точке 39, далее в северном направлении по автомобильной дороге 54 ОП РЗ 54К-73



«Комаричи – Дмитровск» – Малое Боброво (с 0 + 004 по 10 + 800) до пересечения с границей н. п. Трубичино в точке 1.

Из границ охотничьего угодья исключены территории населенных пунктов, кварталы 48, 51–57, 61, 62, 64–68, 70, 72–110, 112–1118, 122–135, 139–150 лесопарковых зон Дмитровского лесничества Долбенкинского участкового лесничества и кварталы 79–81, 83 Дмитровского лесничества Неруссовского участкового лесничества.

В границах охотничьего угодья расположены лесные кварталы 66–74 Дмитровского лесничества Неруссовского участкового лесничества и лесные кварталы 41–50, 54–82 Дмитровского лесничества Черневского участкового лесничества.

Сведения о характерных точках границ охотничьего угодья общества с ограниченной ответственностью «Сапсан» в системе координат МСК-57

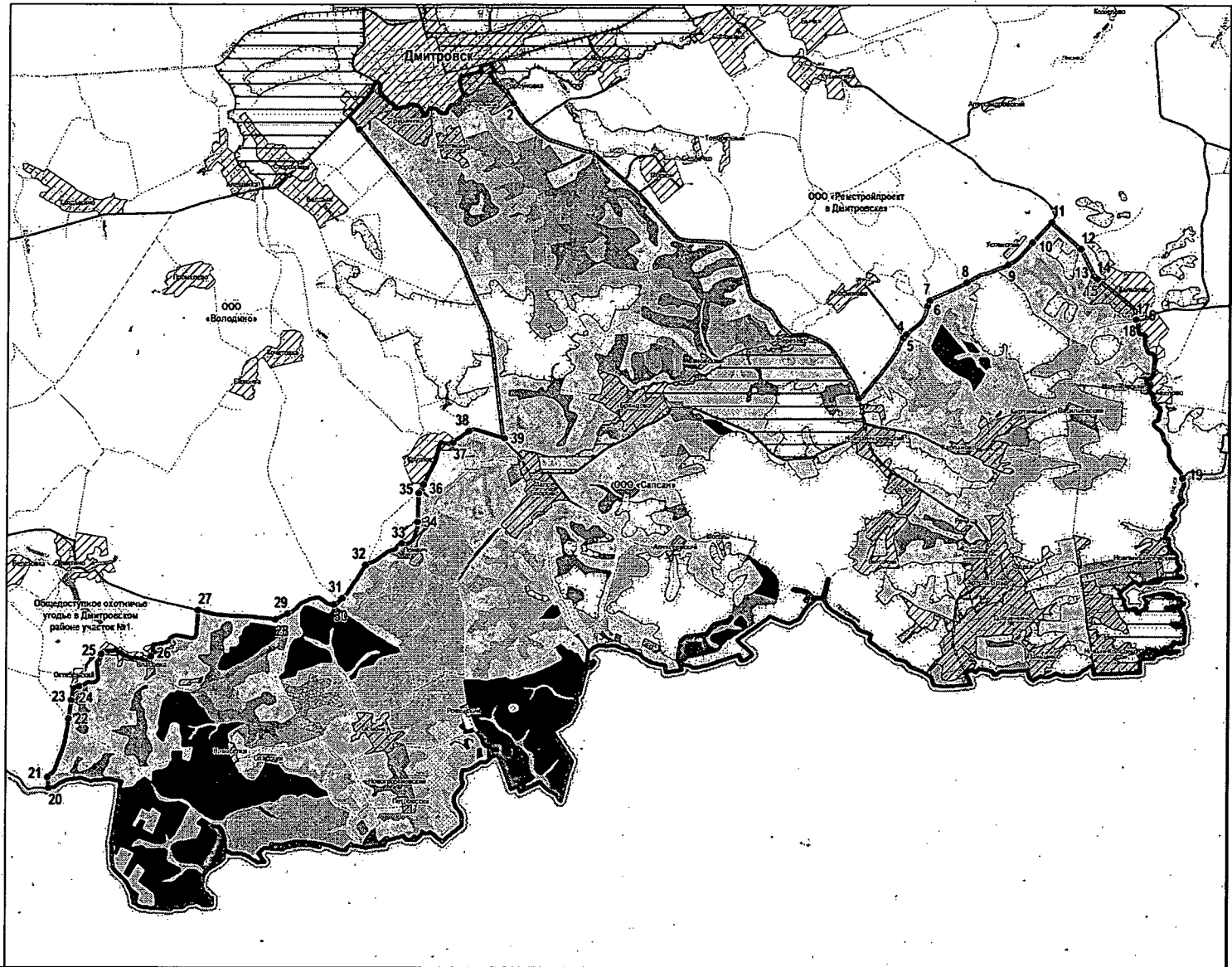
Номер точки	Координаты, метры	
	X	Y
1	2	3
1	305579,29	1225260,71
2	306222,33	1229064,75
3	298950,81	1237607,62
4	300451,62	1238709,47
5	300536,93	1238781,40
6	301247,46	1239301,09
7	289282,45	1217639,21
8	289551,51	1217617,21
9	290989,20	1218123,57
10	302816,43	1241875,85
11	303310,19	1242351,67
12	302648,67	1243072,45
13	301982,12	1243402,24
14	301934,58	1243457,49
15	301911,18	1243488,45
16	300926,18	1244424,57
17	300912,65	1244433,59
18	300910,34	1244437,06
19	296971,11	1245600,14
20	290500,80	1214396,39
21	291858,29	1215347,78
22	292305,52	1216333,91
23	291446,29	1218189,73
24	291792,72	1218383,33

1	2	3
25	292589,27	1218935,82
26	292528,17	1220164,97
27	293676,33	1221324,94
28	293445,16	1223256,56
29	293586,66	1223562,47
30	293814,47	1224703,62
31	293973,37	1224906,86
32	294803,84	1225478,03
33	295332,36	1226369,26
34	295867,26	1226759,76
35	296583,28	1226782,28
36	296800,10	1226896,47
37	297833,18	1227632,48
38	297451,50	1229303,00
39	297565,00	1229239,05

КАРТА-СХЕМА ЗАКРЕПЛЕННОГО ОХОТНИЧЬЕГО УГОДЬЯ  
 ООО «Сайсан»  
 МАСШТАБ 1:90 000

УСЛОВНЫЕ ОБОЗНАЧЕНИЯ

- Границы**
- муниципальный район
  - область
  - охотничье угодье
- Пути сообщения**
- колёзные дороги
  - железные дороги
  - шоссе
  - грунтовые и проселочные дороги
  - полевые и лесные дороги
- Гидрография**
- реки, водохранилища, озера, пруды
  - реки и ручьи
- Прочие**
- населённые пункты
  - зелёные зоны вокруг населённых пунктов и других территорий, насаждения озеленения для озеленения озера и водоемов охотничьего хозяйства
  - зоны охраны охотничьих ресурсов
  - зоны насаждений и насаждения охотничьих парков
  - особо охраняемые природные территории
  - поворотные точки
- Категории и классы элементов среды обитания охотничьих ресурсов**
- Береговые скатиласы, Береговой скатилас: внутренняя часть области
  - Болота, Вербовые
  - Болота, Травяные
  - Внутренне водные объекты, Водоток
  - Внутренне водные объекты, Водохранилища
  - Внутренне водные объекты, Озера, пруды
  - Леса, Искусственно созданные
  - Леса, Мелколиственные
  - Леса, Смешанные с преобладанием мелколиственных пород
  - Леса, Смешанные с преобладанием хвойных пород
  - Леса, Смешанные с присутствием широколиственных пород
  - Леса, Хвойные вечнозеленые
  - Леса, Хвойные листопадные
  - Леса, Широколиственные
  - Лугово-степные комплексы; Луга
  - Мелколиственные и кустарники, Вечнозеленые кустарники, в т.ч. высокотравные
  - Мелколиственные и кустарники, Вербовые и эргодонные луга
  - Мелколиственные и кустарники, Листопадные кустарники
  - Непригодные для ведения охотничьего хозяйства, Промышленные и коммунальные комплексы, населенные пункты и др.
  - Полевые комплексы, С преобладанием леса
  - Полевые комплексы, С преобладанием травянистой растительности
  - Полевые комплексы, Смешанный кустарниковый
  - Полевые комплексы, Смешанный лесной
  - Преобразованные и поврежденные участки, Преобразованные и поврежденные участки
  - Сельскохозяйственные, Залесенные почвы
  - Сельскохозяйственные, Луга сельскохозяйственного назначения (озимые и яровые)
  - Сельскохозяйственные, Многолетние насаждения
  - Сельскохозяйственные, Пашни



## 5. Должанский район

## 5.1. Общество с ограниченной ответственностью «Автопоток»

Северная граница – от точки 1 в месте пересечения р. Тим с автомобильной дорогой 54 ОП РЗ 54К-95 Дубровка – Тим – Евланово (с 0 + 000 по 25 + 200) у н. п. Евланово на юго-восток по этой автомобильной дороге до пересечения с автомобильной дорогой 54 ОП РЗ 54К-10 Ливны – Евланово – Долгое (с 27 + 367 по 50 + 289), далее на юго-восток по автомобильной дороге 54 ОП РЗ 54К-10 Ливны – Евланово – Долгое (с 27 + 367 по 50 + 289) до пересечения с автомобильной дорогой 54 ОП РЗ 54К-90 Долгое – Вышнее Ольшаное – Кривцова Плота (с 0 + 000 по 27 + 200) в точке 2.

Восточная граница – от точки 2 в месте пересечения автомобильной дороги 54 ОП РЗ 54К-10 Ливны – Евланово – Долгое (с 27 + 367 по 50 + 289) с автомобильной дорогой 54 ОП РЗ 54К-90 Долгое – Вышнее Ольшаное – Кривцова Плота (с 0 + 000 по 27 + 200) у н. п. Кривцово-Плота на юго-восток по автомобильной дороге 54 ОП РЗ 54К-10 Ливны – Евланово – Долгое (с 27 + 367 по 50 + 289) через н. п. Никольское до пересечения с автомобильной дорогой 54 ОП РЗ 54К-8 Глазуновка – Малоархангельск – Колпны – Долгое (с 0+000 по 8+180) в точке 3.

Южная граница – от точки 3 в месте пересечения автомобильной дорог 54 ОП РЗ 54К-10 Ливны – Евланово – Долгое (с 27 + 367 по 50 + 289) с автомобильной дорогой 54 ОП РЗ 54К-8 Глазуновка – Малоархангельск – Колпны – Долгое (с 0 + 000 по 8 + 180) на запад по автомобильной дороге 54 ОП РЗ 54К-8 Глазуновка – Малоархангельск – Колпны – Долгое (с 0 + 000 по 8 + 180) до пересечения с восточной границей н. п. Вышнее Долгое в точке 4, далее на запад по этой границе до пресечения с восточной границей н. п. Русановка 2-я, далее на север по этой границе до пересечения с р. Должанкой в точке 5.

Западная граница – от точки 5 в месте пересечения западной границы н. п. Русановка 2-я с р. Должанкой на север по средней линии русла р. Должанка до места пересечения с р. Тим, далее на север по средней линии русла р. Тим до пересечения с автомобильной дорогой 54 ОП РЗ 54К-95 Дубровка – Тим – Евланово (с 0 + 000 по 25 + 200) у н. п. Евланово в точке 1.

Из границ охотничьего угодья исключены территории населенных пунктов.

В границах охотничьего угодья расположены лесные кварталы 1–3, 6–9, 11, 12 Должанского участкового лесничества Ливенского лесничества.

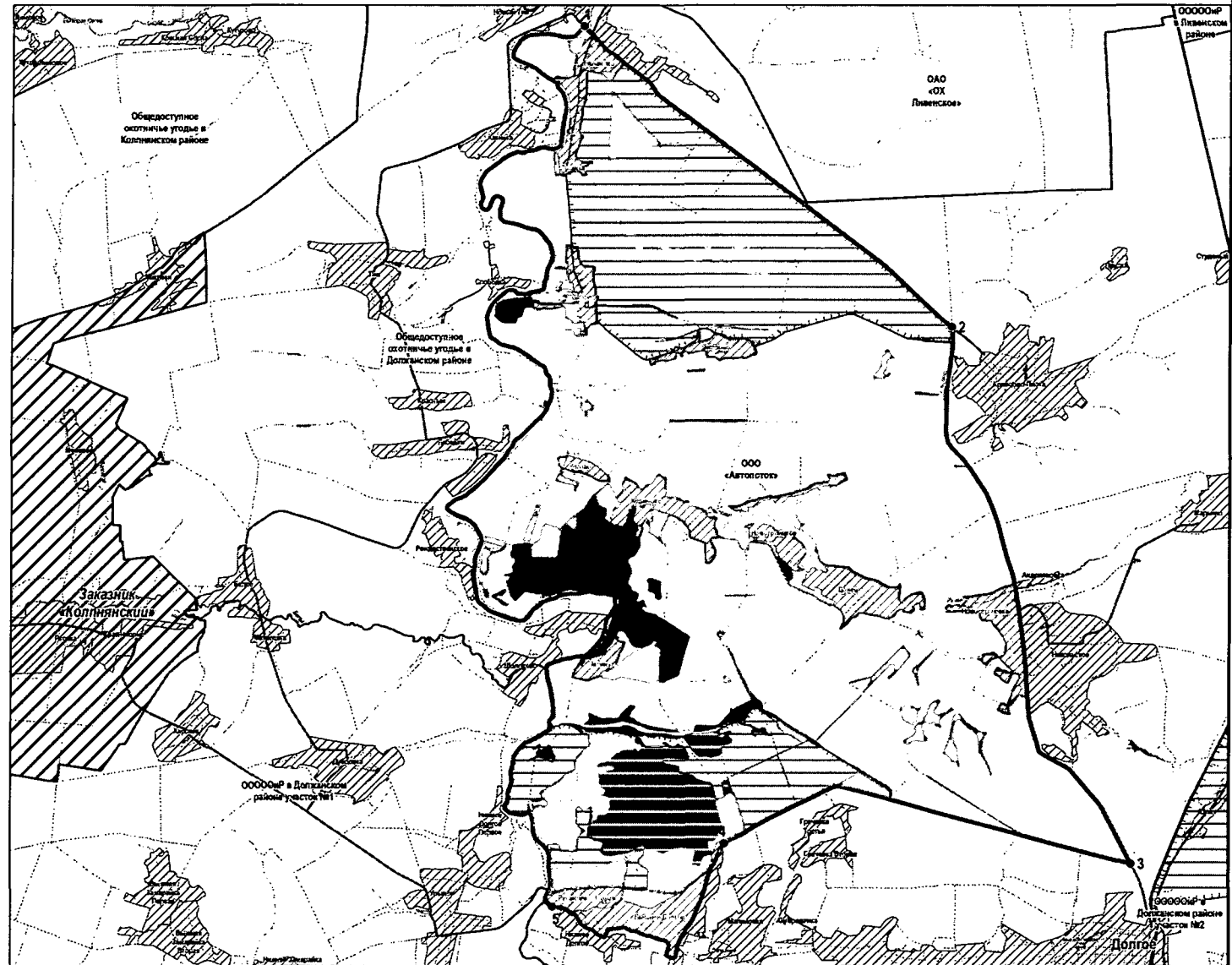
Сведения о характерных точках границ охотничьего угодья общества с ограниченной ответственностью «Автопоток» в системе координат МСК-57

Номер точки	Координаты, метры	
	X	Y
1	276060,89	2175111,01
2	269980,64	2181963,09
3	259483,82	2185014,43
4	260198,14	2177218,86
5	259116,66	2173868,77

КАРТА-СХЕМА ЗАКРЕПЛЕННОГО ОХОТНИЧЬЕГО УГОДЬЯ  
 ООО «Автопоток»  
 МАСШТАБ 1:70 000

УСЛОВНЫЕ ОБОЗНАЧЕНИЯ

- Границы**
- муниципальное образование
  - область
  - охотничьего угодья
- Пути сообщения**
- железные дороги
  - автодороги
  - шоссе
  - грунтовые и проселочные дороги
  - полевые и лесные дороги
- Гидрография**
- реки, водохранилища, озера, пруды
  - реки и ручьи
- Прочие**
- ▨ населенные пункты
  - ▨ зеленые зоны вокруг населенных пунктов и других территорий, имеющих ограничение для осуществления охоты и ведения охотничьего хозяйства
  - ▨ зоны охраны охотничьих ресурсов
  - ▨ зоны негноты и катаны охотничьих пород
  - ▨ особо охраняемые природные
  - поворотные точки
- Категории и классы элементов среды обитания охотничьих ресурсов**
- Березовые комплексы, Березовый комплекс внутреннею водных объектов
  - Болота, Березовые
  - Болота, Травяные
  - Внутренние водные объекты, Водостои
  - Внутренние водные объекты, Водостои
  - Внутренние водные объекты, Озера
  - Леса, Искусственно созданные
  - Леса, Мелколиственные
  - Леса, Смешанные с преобладанием мелколиственных пород
  - Леса, Смешанные с преобладанием хвойных пород
  - Леса, Смешанные с присутствием широколиственных пород
  - Леса, Хвойные вечнозеленые
  - Леса, Хвойные листопадные
  - Леса, Широколиственные
  - Лугово-степные комплексы, Луга
  - Молодняки и кустарники, Вечнозеленые кустарники, в т.ч. высокорослые
  - Молодняки и кустарники, Вырубен и зарастающие леса
  - Молодняки и кустарники, Лиственные кустарники
  - Неприспособленные для ведения охотничьего хозяйства, Производственные и сударственные комплексы, населенные пункты и др.
  - Полевые комплексы, С преобладанием леса
  - Полевые комплексы, С преобладанием травянистой растительности
  - Полевые комплексы, Смешанной кустарниковой
  - Полевые комплексы, Смешанные
  - Преобразованные и поврежденные участки, Преобразованные и поврежденные участки
  - Сельскохозяйственные, Залуженные пашни
  - Сельскохозяйственные, Луга сельскохозяйственного назначения (сенокосы и пастбища)
  - Сельскохозяйственные, Многолетние насаждения
  - Сельскохозяйственные, Пашни



5.2. Орловская областная общественная организация охотников и рыболовов в Должанском районе, участок №1

Северная граница – от точки 1 в месте пересечения административной границы Колпнянского и Должанского районов с р. Белой на восток по средней линии русла р. Белая до пересечения с р. Тим в точке 2.

Восточная граница – от точки 2 в месте пересечения р. Белая с р. Тим на юг по средней линии русла р. Тим до пересечения с административной границей Должанского района и Курской области в точке 3.

Южная граница – от точки 3 в месте пересечения р. Тим с административной границей Должанского района и Курской области на запад по этой административной границе до места схождения административных границ Колпнянского и Должанского районов с Курской областью в точке 4.

Западная граница – от точки 4 в месте схождения административных границ Колпнянского и Должанского районов с Курской областью на север по административной границе Колпнянского и Должанского районов до пересечения с р. Белой в точке 1.

Из границ охотничьего угодья исключены территории населенных пунктов.

Сведения о характерных точках границ охотничьего угодья Орловской областной общественной организации охотников и рыболовов в Должанском районе, участок № 1 в системе координат МСК-57

Номер точки	Координаты, метры	
	X	Y
1	265105,65	2167008,51
2	263712,61	2173922,64
3	252226,22	2170162,06
4	261076,18	2161429,63

КАРТА-СХЕМА ЗАКРЕПЛЕННОГО ОХОТНИЧЬЕГО УГОДЬЯ  
00000ИР в Должанском районе участок №1

МАСШТАБ 1:50 000



УСЛОВНЫЕ ОБОЗНАЧЕНИЯ

<p><b>Границы:</b></p> <ul style="list-style-type: none"> <li>муниципального образования</li> <li>области</li> <li>охотничьего угодья</li> </ul> <p><b>Пути сообщения:</b></p> <ul style="list-style-type: none"> <li>железные дороги</li> <li>автострарды</li> <li>шоссе</li> <li>грунтовые и проселочные дороги</li> <li>полевые и лесные дороги</li> </ul>	<p><b>Гидрография:</b></p> <ul style="list-style-type: none"> <li>реки, водохранилища, озера, пруды</li> <li>реки и ручьи</li> </ul> <p><b>Прочие:</b></p> <ul style="list-style-type: none"> <li>населенные пункты</li> <li>зеленые зоны вокруг населенных пунктов и других территорий, имеющих ограничение для осуществления охоты и ведения охотничьего хозяйства</li> <li>зоны охраны охотничьих ресурсов</li> <li>зоны нагоном и натаски собак охотничьих пород</li> <li>особо охраняемые природные территории</li> <li>поворотные точки</li> </ul>	<p><b>Категории и классы элементов среды обитания охотничьих ресурсов</b></p> <ul style="list-style-type: none"> <li>Береговые комплексы, Береговой комплекс внутренних водных объектов</li> <li>Болота, Верховые</li> <li>Болота, Травяные</li> <li>Внутренние водные объекты, Водотоки</li> <li>Внутренние водные объекты, Водохранилища</li> <li>Внутренние водные объекты, Озера, пруды</li> <li>Леса, Искусственно созданные</li> <li>Леса, Малолиственные</li> <li>Леса, Смешанные с преобладанием мелколиственных пород</li> <li>Леса, Смешанные с преобладанием хвойных пород</li> </ul>	<ul style="list-style-type: none"> <li>Леса, Смешанные с присутствием широколиственных пород</li> <li>Леса, Хвойные вечнозеленые</li> <li>Леса, Хвойные листопадные</li> <li>Леса, Ширколиственные</li> <li>Лугово-степные комплексы, Пути</li> <li>Молодняки и кустарники, Вечнозеленые кустарники, в т.ч. высокогорные</li> <li>Молодняки и кустарники, Вырубки и зарастающие поля</li> <li>Молодняки и кустарники, Лиственные кустарники</li> <li>Непригодные для ведения охотничьего хозяйства, Промышленные и рудеральные комплексы, населенные пункты и др.</li> </ul>	<ul style="list-style-type: none"> <li>Пойменные комплексы, С преобладанием леса</li> <li>Пойменные комплексы, С преобладанием травянистой растительности</li> <li>Пойменные комплексы, С смешанной кустарниковой</li> <li>Пойменные комплексы, Смешанный лесной</li> <li>Преобразованные и поврежденные участки, Преобразованные и поврежденные участки</li> <li>Сельхозугодья, Заливные пашни</li> <li>Сельхозугодья, Пути сельскохозяйственного назначения (сенокосы и пастбища)</li> <li>Сельхозугодья, Многолетние насаждения</li> <li>Сельхозугодья, Пашни</li> </ul>
---	--	--	--	---



### 5.3. Орловская областная общественная организация охотников и рыболовов в Должанском районе, участок № 2

Северная граница – от точки 1 в месте пересечения железной дороги Ливны – Долгое с административной границей Должанского и Ливенского района на восток по этой административной границе до места схождения административных границ Должанского и Ливенского района с Липецкой областью в точке 2.

Восточная граница – от точки 2 в месте схождения административных границ Должанского и Ливенского района с Липецкой областью на юг по административной границе Должанского района и Липецкой области до пересечения с восточной границей н. п. Марковский в точке 3.

Южная граница – от точки 3 в месте пересечения административной границы Должанского района и восточной границы н. п. Марковский на запад по административной границе Должанского района и Курской области до пересечения с железной дорогой Ливны – Долгое в точке 4.

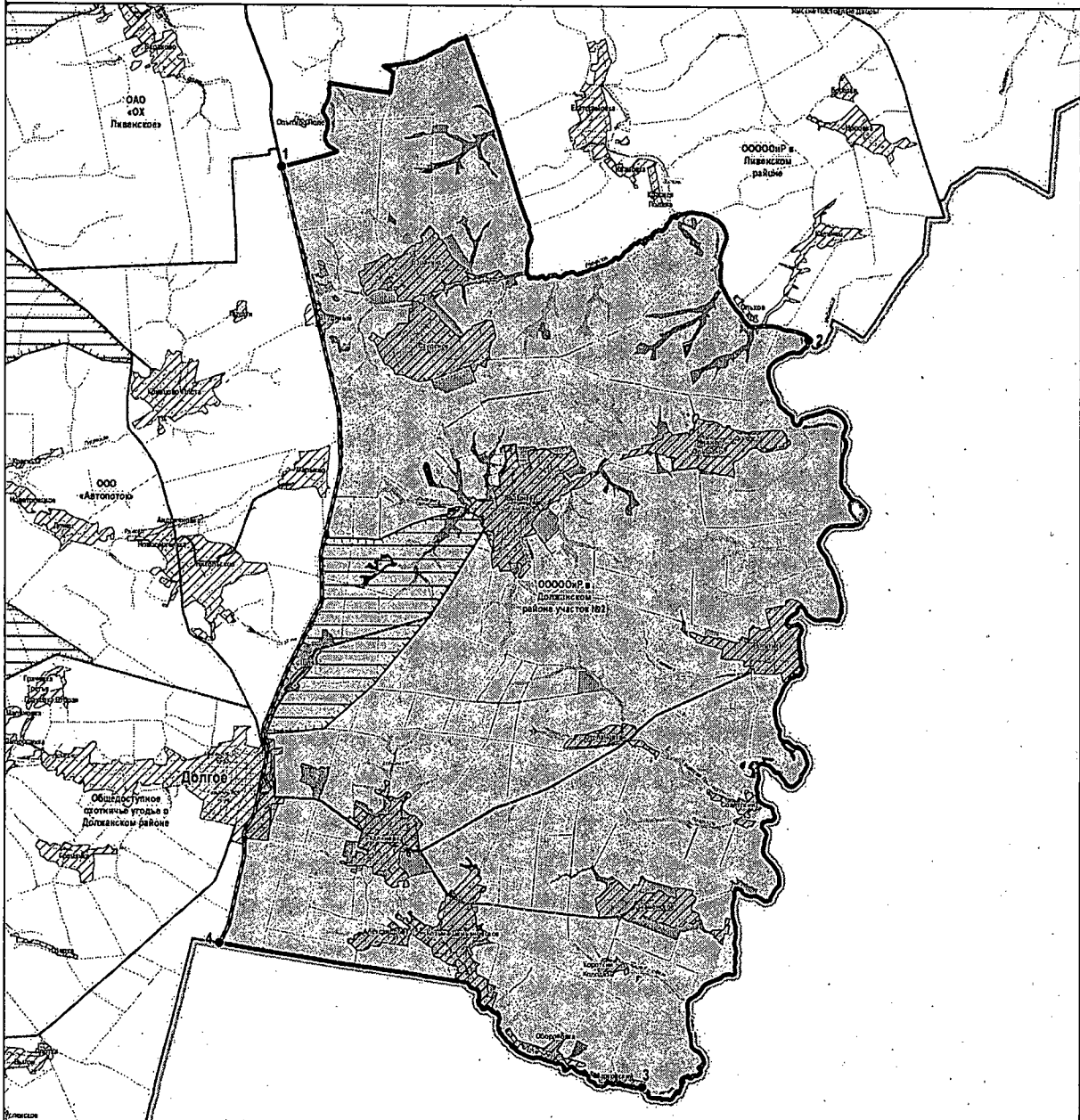
Западная граница – от точки 4 в месте пересечения административной границы Должанского района и Курской области с железной дорогой Ливны – Долгое на север по этой железной дороге через н. п. Долгое, Студеный до пересечения с административной границей Должанского и Ливенского районов в точке 1.

Из границ охотничьего угодья исключены территории населенных пунктов.

Сведения о характерных точках границ охотничьего угодья Орловской областной общественной организации охотников и рыболовов в Должанском районе, участок № 2 в системе координат МСК-57

Номер точки	Координаты, метры	
	X	Y
1	275255,02	2186573,38
2	269639,30	2201832,01
3	247956,94	2196085,99
4	252649,97	2183858,72

КАРТА-СХЕМА ЗАКРЕПЛЕННОГО ОХОТНИЧЬЕГО УГОДЬЯ  
 00000иР в Должанском районе участок №2  
 МАСШТАБ 1:110 000



УСЛОВНЫЕ ОБОЗНАЧЕНИЯ

<p><b>Границы</b></p> <ul style="list-style-type: none"> <li>муниципального образования</li> <li>области</li> <li>охотничьего угодья</li> </ul> <p><b>Пути сообщения</b></p> <ul style="list-style-type: none"> <li>железные дороги</li> <li>автомагистрали</li> <li>шоссе</li> <li>грунтовые и проселочные дороги</li> <li>полевые и лесные дороги</li> </ul>	<p><b>Гидрография</b></p> <ul style="list-style-type: none"> <li>реки, водохранилища, озера, пруды</li> <li>реки и ручьи</li> </ul> <p><b>Прочие</b></p> <ul style="list-style-type: none"> <li>населенные пункты</li> <li>зеленые зоны вокруг населенных пунктов и других территорий, имеющих ограничения для осуществления охоты и ведения охотничьего хозяйства</li> <li>зоны охраны охотничьих ресурсов</li> <li>зоны нагнетания и натаски собак охотничьих пород</li> <li>особо охраняемые природные территории</li> <li>поворотные точки</li> </ul>	<p><b>Категории и классы элементов среды обитания охотничьих ресурсов</b></p> <ul style="list-style-type: none"> <li>Береговые комплексы, Береговой комплекс внутренних водных объектов</li> <li>Болота, Верховые</li> <li>Болота, Травяные</li> <li>Внутренние водные объекты, Водооток</li> <li>Внутренние водные объекты, Водохранилища</li> <li>Внутренние водные объекты, Озера, пруды</li> <li>Леса, Искусственно созданные</li> <li>Леса: Мелколиственные</li> <li>Леса, Смешанные с преобладанием мелколиственных пород</li> <li>Леса, Смешанные с преобладанием хвойных пород</li> </ul>	<ul style="list-style-type: none"> <li>Леса, Смешанные с присутствием широколиственных пород</li> <li>Леса, Хвойные вечнозеленые</li> <li>Леса, Хвойные листопадные</li> <li>Леса, Широколиственные</li> <li>Лугово-степные комплексы, Луга</li> <li>Молдаки и кустарники, Вечнозеленые кустарники, в т.ч. высокогорные</li> <li>Молдаки и кустарники, Вырубки и зарастающие поля</li> <li>Молдаки и кустарники, Лиственные кустарники</li> <li>Непригодные для ведения охотничьего хозяйства, Промышленные и рудеральные комплексы, населенные пункты и др.</li> </ul>	<ul style="list-style-type: none"> <li>Пойменные комплексы, С преобладанием леса</li> <li>Пойменные комплексы, С преобладанием травянистой растительности</li> <li>Полынные комплексы, Смешанный кустарниковый</li> <li>Придомовые комплексы, Смешанный лесной</li> <li>Преобразованные и поврежденные участки, Преобразованные и поврежденные участки</li> <li>Сельхозугодья, Заливные пашни</li> <li>Сельхозугодья, Луга сельскохозяйственного назначения (сенокосы и пастбища)</li> <li>Сельхозугодья, Многолетние насаждения</li> <li>Сельхозугодья, Пашни</li> </ul>
--	---	---	---	---

## 6. Залегощенский район

## 6.1. Муниципальное предприятие «Охотник»

Северная граница – от точки 1 в месте пересечения грунтовой автомобильной дороги с административной границей Мценского и Залегощенского районов возле н. п. Суворово на юго-восток по этой административной границе до места соединения трех административных границ Мценского, Залегощенского и Новосильского районов в точке 2.

Восточная граница – от точки 2 в месте соединения трех административных границ Мценского, Залегощенского и Новосильского районов на юго-восток по административной границе Залегощенского и Новосильского районов до места соединения с границей Верховского района, далее на юг по административной границе Залегощенского и Верховского районов до пересечения с линией железной дороги Моховая – Туровка в точке 3.

Южная граница – от точки 3 в месте пересечения линии железной дороги Моховая – Туровка с административной границей Залегощенского и Верховского районов на запад по железной дороге Моховая – Туровка через н. п. Сутолка, Васильевка, Хоботиловка, Зобовка, Крючки, Залегощь, Ореховка, Казарь, Архангельское, Благодатное, Красный Хутор, Моховая до пересечения с границей н. п. Моховое в точке 4.

Западная граница – от точки 4 в месте пересечения железной дороги Моховая – Туровка с границей н. п. Моховое на север по границе н. п. Моховое до пересечения с автомобильной дорогой 54 ОП РЗ 54К-108 Сетуха – Победное – «Луново – Моховое» (с 0 + 000 по 29 + 166) в точке 5, далее в северо-восточном направлении по автомобильной дороге 54 ОП РЗ 54К-108 Сетуха – Победное – «Луново – Моховое» (с 0 + 000 по 29 + 166) до точки 6, далее по грунтовой автомобильной дороге до пересечения с границей н. п. Победное в точке 7, далее в северо-западном направлении по границе н. п. Победное до пересечения с грунтовой автомобильной дорогой в точке 8, далее в северном направлении по грунтовой автомобильной дороге через точки 9, 10 до пересечения с границей н. п. Суворово в точке 11, далее по восточной границе н. п. Суворово до точки 12, далее на северо-восток по грунтовой автомобильной дороге через точку 13 до пересечения с административной границей Мценского района в точке 1.

Из границ охотничьего угодья исключены территории населенных пунктов.

В границах охотничьего угодья расположены лесные кварталы 2–19, 33–39, 53 Ломецкого лесничества.

Из границ охотничьего угодья исключены территория памятника природы «Участок степной растительности», границы которого утверждены постановлением Правительства Орловской области от 30 сентября 2020 года № 605 «Об объявлении участка степной растительности памятником природы

регионального значения, а территории, занятой им, – особо охраняемой природной территорией регионального значения», территория природно-историко-культурного памятника «Усадьба Сухотинина», границы которого утверждены постановлением Главы администрации Залегощенского района от 1 ноября 1995 года № 404 «О выделении и систематизации по территории района памятников природы» и территория памятника природы «Родник у деревни Ореховка», границы которого утверждены постановлением Главы администрации Залегощенского района от 1 ноября 1995 года № 404 «О выделении и систематизации по территории района памятников природы».

Сведения о характерных точках границ охотничьего угодья  
муниципального предприятия «Охотник» в системе координат МСК-57

Номер точки	Координаты, метры	
	X	Y
1	369983,13	1331235,72
2	368537,52	1337913,96
3	346743,22	1355130,08
4	356305,50	1323685,18
5	356707,06	1323628,61
6	364148,06	1329414,92
7	364212,48	1329410,95
8	364989,39	1328934,82
9	365013,68	1328920,04
10	365952,36	1329242,22
11	368317,10	1331064,31
12	369440,33	1330924,34
13	369571,81	1330837,30

КАРТА-СХЕМА ЗАКРЕПЛЕННОГО ОХОТНИЧЬЕГО УГОДЬЯ  
МП «Охотники»

МАСШТАБ 1:100 000

УСЛОВНЫЕ ОБОЗНАЧЕНИЯ

- Границы**
- муниципальный образования
  - области
  - охотничьего угодья
- Пути сообщения**
- железные дороги
  - автодороги
  - шоссе
  - грунтовые и проселочные дороги
  - железные и лесные дороги
- Гидрография**
- реки, водохранилища, озера, пруды
  - реки и ручьи
- Прочие**
- ▨ населенные пункты
  - ▨ зеленые зоны вокруг населенных пунктов и других территорий, имеющие ограничение для осуществления охоты и ведения охотничьего хозяйства
  - ▨ зоны охраны охотничьих ресурсов
  - ▨ зоны охраны и исток собак охотничьих пород
  - ▨ особо охраняемые природные территории
  - высотные точки
- Категории и классы элементов среды обитания охотничьих ресурсов**
- ▨ Березовые комплексы, Березовый комплекс внутренних водных объектов
  - ▨ Болота, Водноболотные комплексы
  - ▨ Внутренние водные объекты, Водотоки
  - ▨ Внутренние водные объекты, Озера, пруды
  - ▨ Внутренние водные объекты, Озера, пруды
  - ▨ Леса, Искусственно созданные
  - ▨ Леса, Мелколиственные
  - ▨ Леса, Смешанные с преобладанием мелколиственной породы
  - ▨ Леса, Смешанные с преобладанием хвойной породы
  - ▨ Леса, Смешанные с присутствием широколиственной породы
  - ▨ Леса, Хвойные вечнозеленые
  - ▨ Леса, Хвойные листопадные
  - ▨ Леса, Широколиственные
  - ▨ Луго-степные комплексы, Луга
  - ▨ Мелколиственные и кустарники, Вечнозеленые кустарники, в т.ч. высокогорные
  - ▨ Мелколиственные и кустарники, Вырубки и зарастающие поля
  - ▨ Мелколиственные и кустарники, Лиственные кустарники
  - ▨ Напротив для ведения охотничьего хозяйства, Промышленные и рудооблагодотельные комплексы, населенные пункты и др.
  - ▨ Подынные комплексы, С преобладанием леса
  - ▨ Подынные комплексы, С преобладанием травянистой растительности
  - ▨ Подынные комплексы, Смешанный кустарниковый
  - ▨ Подынные комплексы, Смешанный лесной
  - ▨ Преобразованные и поделенные участки, Преобразованные и поделенные участки
  - ▨ Сельскохозяйственные, Запашенные пашни
  - ▨ Сельскохозяйственные, Луга сельскохозяйственного назначения (сенокосы и пастбища)
  - ▨ Сельскохозяйственные, Многолетние насаждения
  - ▨ Сельскохозяйственные, Пашни



## 6.2. Общество с ограниченной ответственностью «Заря»

Северная граница – от точки 1 в месте пересечения автомобильной дороги 54 ОП РЗ 54А-1 Орел – Ефремов (с 30+077 по 73+757) с административной границей Орловского муниципального округа и Залегощенского района на восток по автомобильной дороге 54 ОП РЗ 54А-1 Орел – Ефремов (с 30+077 по 73+757) через н. п. Неплюево, Ржавец, Семеново, Чичирино до места пересечения с автомобильной дорогой возле н. п. Ржаное (северо-западный угол государственного природного биологического заказника «Залегощенский») в точке 2, далее на юг по автомобильной дороге через точки 3–6 до точки 7, расположенной на границе н. п. Каменка, далее в южном направлении по западной границе н. п. Каменка до пересечения с грунтовой автомобильной дорогой в точке 8, далее в юго-западном направлении по грунтовой автомобильной дороге через точку 9 до точки 10, расположенной на границе н. п. Новооптушанка, далее по восточной границе н. п. Новооптушанка до пересечения с грунтовой автомобильной дорогой в точке 11, далее в юго-западном направлении по автомобильной дороге через точки 12–16 до пересечения с н. п. Хрущевские Дворики в точке 17, далее в южном направлении по западной границе н. п. Хрущевские Дворики до места пересечения с грунтовой автомобильной дорогой в точке 18, далее в южном направлении по грунтовой автомобильной дороге через точку 19 до точки 20, расположенной на границе н. п. Долгое, далее по западной границе н. п. Долгое до пересечения с грунтовой автомобильной дорогой в точке 21, далее в южном направлении по грунтовой автомобильной дороге до пересечения с р. Должанкой в точке 22, далее на восток по средней линии русла р. Должанка до пересечения с административной границей Свердловского района в точке 23, далее в восточном направлении по административной границе Свердловского района до пересечения с р. Неручь в точке 24, далее в северо-восточном направлении по средней линии русла р. Неручь до места пересечения с автомобильной дорогой 54 ОП РЗ 54К-101 «Залегощь – Красное» – Березовец в точке 25.

Восточная граница – от точки 25 в месте пересечения р. Неручь с автомобильной дорогой 54 ОП РЗ 54К-101 «Залегощь – Красное» – Березовец в восточном направлении по автомобильной дороге 54 ОП РЗ 54К-101 «Залегощь – Красное» – Березовец до места пересечения с границей н. п. Нагорная в точке 26, далее в восточном направлении по южной границе н. п. Нагорная до пересечения с автомобильной дорогой 54 ОП РЗ 54К-100 «Залегощь – Красное» – Верхнее Скворчеточки в точке 27, далее в южном направлении по автомобильной дороге 54 ОП РЗ 54К-100 «Залегощь – Красное» – Верхнее Скворчее через н. п. Кочетовка до пересечения с грунтовой автомобильной дорогой в точке 28, далее в южном направлении по грунтовой автомобильной дороге через точки 29, 30 до пересечения с границей н. п. Долы в точке 31, далее в южном направлении по восточной границе н. п. Долы до пересечения с грунтовой автомобильной дорогой в точке 32, далее в южном

направлении по грунтовой автомобильной дороге через точки 33, 34 до пересечения с административной границей Верховского района в точке 35.

Южная – от точки 35 в месте пересечения грунтовой автомобильной дороги с административной границей Верховского района в западном направлении по административной границе Верховского района до места пересечения административных границ Верховского, Покровского и Залегощенского районов, далее в западном направлении по административной границе Покровского района до места пересечения административных границ Свердловского, Покровского и Залегощенского районов, далее в восточном направлении по административной границе Свердловского района до места пересечения административных границ Свердловского и Залегощенского районов и Орловского муниципального округа в точке 36.

Западная граница – от точки 36 в месте пересечения административных границ Свердловского и Залегощенского районов и Орловского муниципального округа в северном направлении по административной границе Орловского муниципального округа до пересечения с автомобильной дорогой 54 ОП РЗ 54А-1 Орел – Ефремов (с 30+077 по 73+757) в исходной точке 1.

От точки 2 до точки 25 идет по границе государственного природного биологического заказника «Залегощенский», границы которого утверждены постановлением Правительства Орловской области от 13 апреля 2010 года № 109 «Об утверждении территорий государственных природных биологических заказников» и государственного природного комплексного заказника «Кудияры», границы которого утверждены постановлением Коллегии администрации Орловской области от 28 марта 2003 года № 56 «О создании государственного природного комплексного заказника в Залегощенском районе».

Из границ охотничьего угодья исключены территории населенных пунктов.

В границах охотничьего угодья расположены лесные кварталы 24–31 Ломецкого лесничества.

Из границ охотничьего угодья исключена территория памятника природы «Луговая степь у р. Озерка», границы которого утверждены постановлением Правительства Орловской области от 5 ноября 2020 года № 680 «Об объявлении луговой степи у реки Озерка памятником природы регионального значения, а территории, занятой им, - особо охраняемой природной территорией регионального значения».

Сведения о характерных точках границ охотничьего угодья общества с ограниченной ответственностью «Заря» в системе координат МСК-57

Номер точки	Координаты, метры	
	X	Y
1	348384,09	1312179,05
2	351323,55	1326929,51
3	350711,07	1327012,25
4	350624,09	1327024,01
5	349520,70	1327107,06
6	349253,16	1327097,73
7	349164,35	1327090,53
8	348648,96	1327272,53
9	348137,00	1326996,26
10	347853,95	1326726,02
11	347575,29	1326340,87
12	346230,25	1325405,29
13	346142,32	1325395,55
14	344772,59	1325190,67
15	344762,01	1325188,15
16	344655,70	1325158,79
17	344624,75	1325149,74
18	344081,73	1324965,63
19	341584,44	1324406,72
20	341461,74	1324381,75
21	341147,38	1324278,96
22	340943,28	1324289,18
23	338956,93	1329257,23
24	339679,72	1330173,88
25	348226,39	1342431,59
26	348226,39	1342431,59
27	347546,70	1344190,67
28	340243,20	1346850,90
29	339972,02	1347110,24
30	339756,07	1347144,71
31	339284,97	1347403,73
32	338059,15	1347659,15
33	337694,90	1347745,28
34	337382,87	1347791,25
35	337289,47	1347586,02
36	344407,58	1311960,00

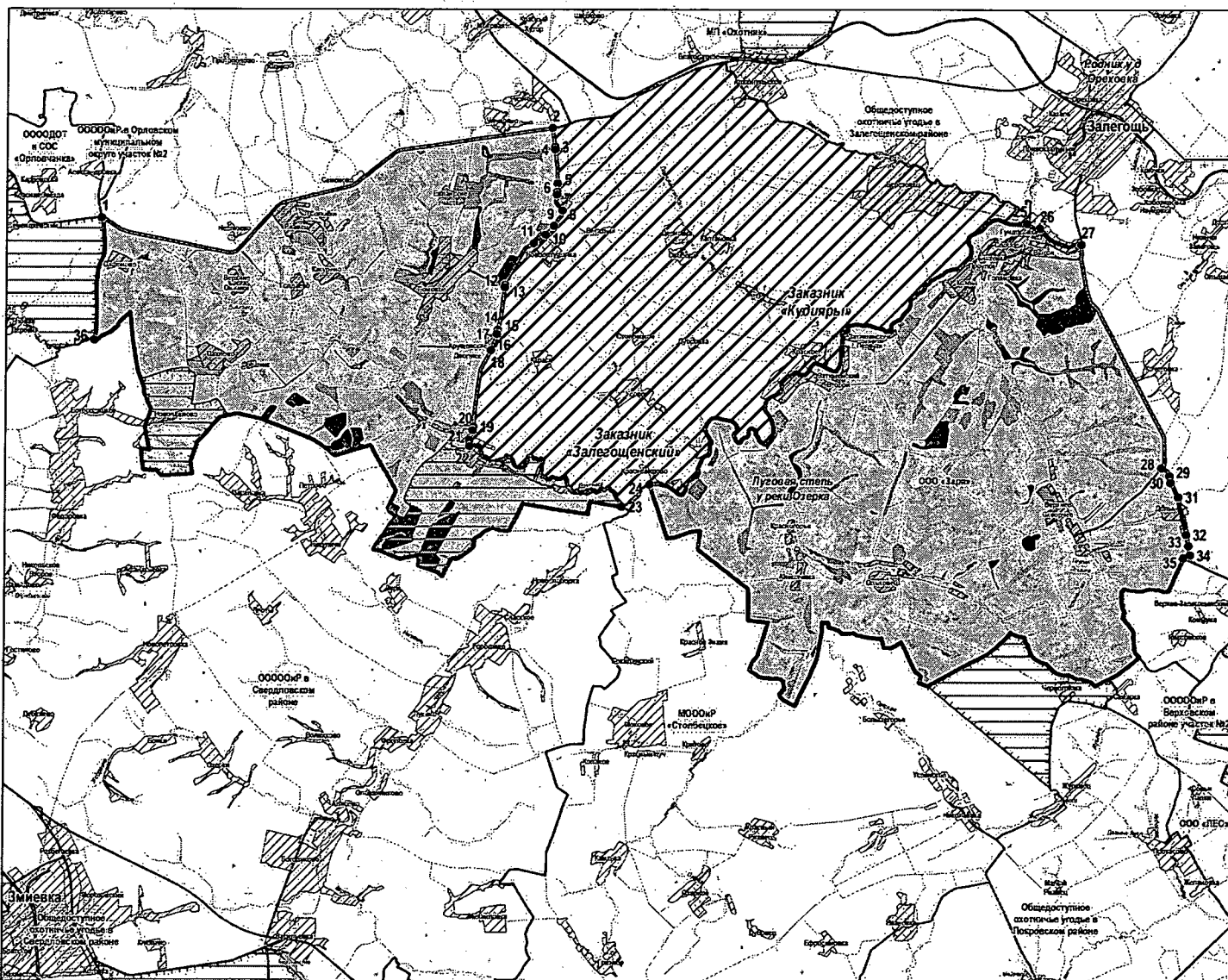


КАРТА-СХЕМА ЗАКРЕПЛЕННОГО ОХОТНИЧЬЕГО УГОДЬЯ  
ООО «Заря»

МАСШТАБ 1:120 000

УСЛОВНЫЕ ОБОЗНАЧЕНИЯ:

- Границы
  - естественного образования
  - области
  - охотничьего угодья
- Пути сообщения
  - автомобильные дороги
  - автодороги
  - шоссе
  - грунтовые и проселочные дороги
  - почтовые и пассажирские дороги
- Гидрография
  - реки, водохранилища, озера, пруды
  - реки и ручьи
- Прочие
  - населенные пункты
  - зеленые зоны вокруг населенных пунктов и других территорий, находящихся ограниченно для осуществления охоты и ведения охотничьего хозяйства
  - зоны охраны водных ресурсов
  - зоны пастбища и пастбища охотничьих парков
  - особо охраняемые природные территории
  - пасеки
- Категории и классы элементов среды обитания охотничьих ресурсов
  - Береговые комплексы, Береговая степь, внутренние водные объекты
  - Болота, Верховые
  - Болота, Травяные
  - Внутренние водные объекты, Водотоки
  - Внутренние водные объекты
  - Внутренние водные объекты, Озера, пруды
  - Леса, Искусственно созданные
  - Леса, Мелколиственные
  - Леса, Смешанные с преобладанием мелколиственных пород
  - Леса, Смешанные с преобладанием хвойных пород
  - Леса, Смешанные с присутствием широколиственных пород
  - Леса, Хвойно-березовые
  - Леса, Хвойно-лиственничные
  - Леса, Широколиственные
  - Луго-степные комплексы, Луга
  - Мелколиственные и сугарники, Березовые сугарники, в т.ч. высокогорные
  - Мелколиственные и сугарники, Вырубки и зарастающие поля
  - Мелколиственные и сугарники, Лиственные сугарники
  - Нагорные для ведения охотничьего хозяйства, Промышленные и рударные комплексы, населенные пункты и др.
  - Пойменные комплексы, С преобладанием леса
  - Пойменные комплексы, С преобладанием травянистой растительности
  - Пойменные комплексы, Смешанные сугарниковые
  - Пойменные комплексы, Смешанные лесной
  - Преобразованные и пограничные участки, Преобразованные и пограничные участки
  - Сельскохозяйственные, Зарывшие пашни
  - Сельскохозяйственные, Луга сельскохозяйственного назначения (белосы и пасбища)
  - Сельскохозяйственные, Многолетнее насаждение
  - Сельскохозяйственные, Пашни



### 6.3. Общество с ограниченной ответственностью «ЛЕС»

Северная граница – от точки 1 в месте пересечения административных границ Орловского муниципального округа, Мценского и Залегощенского районов на восток по административной границе Мценского и Залегощенского районов до пресечения с грунтовой автомобильной дорогой возле н. п. Суворово в точке 2.

Восточная граница – от точки 2 лежащей на пересечении грунтовой автомобильной дороги с административной границей Мценского и Залегощенского районов на юг по грунтовой автомобильной дороге через точку 3 до точки 4 на границе н. п. Суворово, далее в южном направлении по западной границе н. п. Суворово до пересечения с грунтовой автомобильной дороги в точке 5, далее в южном направлении по грунтовой автомобильной дороге через точки 6, 7 до пересечения с границей н. п. Победное в точке 8, далее в южном направлении по границе н. п. Победное до пересечения с грунтовой автомобильной дорогой в точке 9, далее в южном направлении по грунтовой автомобильной дороге до пересечения с автомобильной дорогой 54 ОП РЗ 54К-108 Сетуха – Победное – «Луново – Моховое», далее на юго-запад по автомобильной дороге 54 ОП РЗ 54К-108 Сетуха – Победное – «Луново – Моховое» до пересечения с границей н. п. Моховое в точке 11, далее по границе н. п. Моховое до пересечения с линией железной дороги Золотарево – Моховая в н. п. Моховое в точке 12.

Южная граница – от точки 12 в месте пересечения границы н. п. Моховое с линией железной дороги Золотарево – Моховая в н. п. Моховое на запад по железной дороге Золотарево – Моховая до пересечения с грунтовой автомобильной дорогой у н. п. Золотарево в точке 13.

Западная граница – от точки 13 в месте пересечения линии железной дороги Золотарево – Моховая с грунтовой автомобильной дорогой у н. п. Золотарево на север по грунтовой автомобильной дороге через точки 14, 15 до пересечения с границей н. п. Золотарево в точке 16, далее по восточной границе н. п. Золотарево в северном направлении до пересечения с грунтовой автомобильной дорогой в точке 17, далее в северном направлении по грунтовой автомобильной дороге через точки 18, 19 до пересечения с автомобильной дорогой 54 ОП РЗ 54К-266 «Северный подъезд к г. Орел» – Луново – Моховое (с 15+490 по 30+353) возле н. п. Становое в точке 20, далее на северо-запад по автомобильной дороге 54 ОП РЗ 54К-266 «Северный подъезд к г. Орел» – Луново – Моховое (с 15+490 по 30+353) до пересечения с административной границей Орловского муниципального округа и Залегощенского района в точке 21, далее на северо-восток по административной границе Орловского муниципального округа и Залегощенского района до места пересечения административных границ Орловского муниципального округа, Мценского и Залегощенского районов в точке 1.

Из границ охотничьего угодья исключены территории населенных пунктов.

В границах охотничьего угодья расположены лесные кварталы 42–52, 62 Ломецкого участкового лесничества.

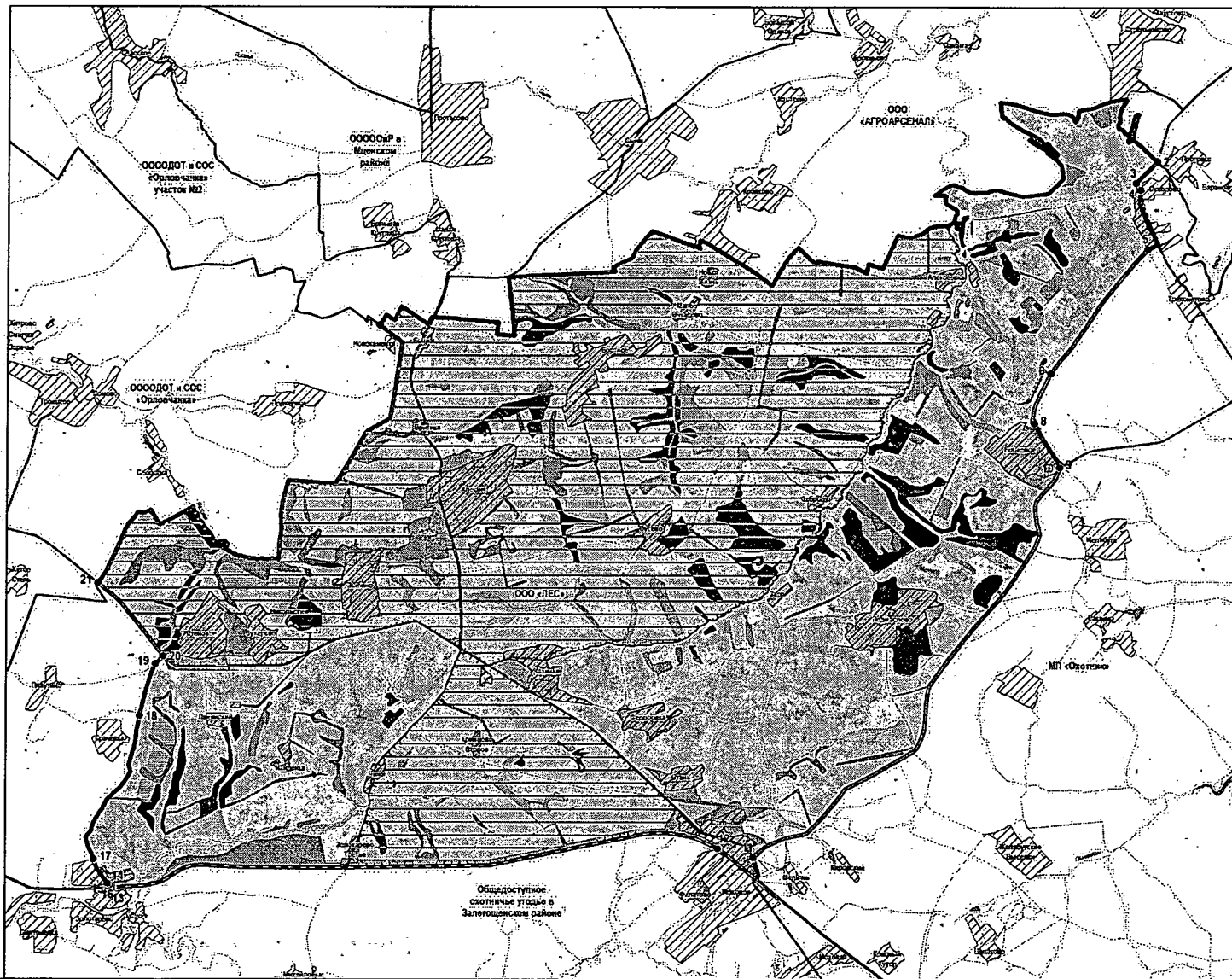
Сведения о характерных точках границ охотничьего угодья общества с ограниченной ответственностью в системе координат МСК-57

Номер точки	Координаты, метры	
	X	Y
1	366866,62	1316476,52
2	369983,13	1331235,72
3	369571,81	1330837,30
4	369440,33	1330924,34
5	368317,10	1331064,31
6	365952,36	1329242,22
7	365013,68	1328920,04
8	364989,39	1328934,82
9	364212,48	1329410,95
10	364148,06	1329414,92
11	356707,06	1323628,61
12	356877,07	1322957,51
13	356128,83	1311409,77
14	356157,14	1311397,61
15	356168,63	1311357,54
16	356203,02	1311318,40
17	356663,59	1311044,21
18	359399,76	1311914,94
19	360383,92	1312215,19
20	360536,23	1312366,73
21	361928,39	1311104,66

КАРТА-СХЕМА ЗАКРЕПЛЕННОГО ОХОТНИЧЬЕГО УГОДЬЯ  
 ООО «ЛЕС»  
 МАСШТАБ 1:70 000

УСЛОВНЫЕ ОБОЗНАЧЕНИЯ

- Границы:
- муниципальное образование
  - области
  - охотничьего угодья
- Пути сообщения:
- автомобильные дороги
  - железные дороги
  - шоссе
  - грунтовые и проселочные дороги
  - полевые и лесные дороги
- Гидрография:
- реки, водохранилища, озера, пруды
  - росы и ручьи
- Прочие:
- ▨ населенные пункты
  - ▨ зеленые зоны вокруг населенных пунктов и других территорий, имеющие ограничено для осуществления охоты и ведения охотничьего хозяйства
  - ▨ зоны охраны охотничьих ресурсов
  - ▨ зоны насаждений и колтаны охотничьих пород
  - ▨ особо охраняемые природные территории
  - государственные точки
- Категории и классы элементов среды обитания охотничьих ресурсов:
- ▨ Береговые комплексы, Береговой комплекс, внутренние водные объекты
  - ▨ Болота, Болотные
  - ▨ Болоты, Травяные
  - ▨ Внутренние водные объекты, Водотоки
  - ▨ Внутренние водные объекты, Водопроницаемые
  - ▨ Внутренние водные объекты, Озера, пруды
  - ▨ Леса, Мелколиственные
  - ▨ Леса, Мелколиственные
  - ▨ Леса, Смешанные с преобладанием мелколиственных пород
  - ▨ Леса, Смешанные с преобладанием хвойных пород
  - ▨ Леса, Смешанные с присутствием широколиственных пород
  - ▨ Леса, Хвойные речеслоновые
  - ▨ Леса, Хвойные листопадные
  - ▨ Леса, Широколиственные
  - ▨ Лугово-степные комплексы, Луга
  - ▨ Мелколиственные и кустарники, Вечнозеленые кустарники, в т.ч. высокогорные
  - ▨ Мелколиственные и кустарники, Вырубки и зарастающие леса
  - ▨ Мелколиственные и кустарники, Пыльцевые кустарники
  - ▨ Неприспособленные для ведения охотничьего хозяйства, Промышленные и рудные комплексы, населенные пункты и др.
  - ▨ Полевые комплексы, С преобладанием леса
  - ▨ Полевые комплексы, С преобладанием травянистой растительности
  - ▨ Полевые комплексы, Смешанные кустарниковые
  - ▨ Полевые комплексы, Смешанные лесные
  - ▨ Преобразованные и парковые участки, Преобразованные и парковые участки
  - ▨ Сельскохозяйственные, Залесенные пашни
  - ▨ Сельскохозяйственные, Луга сельскохозяйственного назначения (сенокосы и пастбища)
  - ▨ Сельскохозяйственные, Многолетние насаждения
  - ▨ Сельскохозяйственные, Пашни



#### 6.4. Орловская областная общественная организация детского отдыха, туризма и стрелково-охотничьего спорта «Орловчанка»

Северная граница – от точки 1 в месте пересечения автомобильной дороги 54 ОП РЗ 54К-266 «Северный подъезд к г. Орел» – Лунево – Моховое (с 15+490 по 30+353) с административной границей Орловского муниципального округа и Залегощенского района на юго-восток по автомобильной дороге 54 ОП РЗ 54К-266 «Северный подъезд к г. Орел» – Лунево – Моховое (с 15+490 по 30+353) до пересечения с грунтовой автомобильной дорогой в точке 2 возле н. п. Становое.

Восточная граница – от точки 2 в месте пересечения автомобильной дороги 54 ОП РЗ 54К-266 «Северный подъезд к г. Орел» – Лунево – Моховое (с 15+490 по 30+353) с грунтовой автомобильной дорогой возле н. п. Становое на юг по грунтовой автомобильной дороге через точки 3,4 до пересечения с границей н. п. Золотарево в точке 5, далее в южном направлении по восточной границе н. п. Золотарево до точки 6, далее в юго-восточном направлении по грунтовой автомобильной дороге через точки 7, 8 до пересечения с линией железной дороги Туровка – 19 км в точке 9, далее в восточном направлении по железной дороге до места пересечения с грунтовой дорогой возле н. п. Золотарево в точке 10, далее по этой грунтовой дороге до пересечения с границей н. п. Золотарево в точке 11, далее в общем южном направлении по автомобильной дороге 54 ОП РЗ 54К-109 «Орел – Ефремов» – Золотарево (с 0 + 000 по 9 + 050) до пересечения с административной границей Орловского муниципального округа и Залегощенского района в точке 12.

Южная граница – от точки 12 в месте пересечения автомобильной дороги 54 ОП РЗ 54К-109 «Орел – Ефремов» – Золотарево (с 0 + 000 по 9 + 050) с административной границей Орловского муниципального округа и Залегощенского района на запад по административной границе Орловского муниципального округа и Залегощенского района до точки 13, расположенной возле н. п. Кривая Лука.

Западная граница – от точки 13, расположенной на административной границе Орловского муниципального округа и Залегощенского района возле н. п. Кривая Лука на север по административной границе Орловского муниципального округа и Залегощенского района до точки 1 в месте пересечения автомобильной дороги 54 ОП РЗ 54К-266 «Северный подъезд к г. Орел» – Лунево – Моховое (с 15+490 по 30+353) с административной границей Орловского муниципального округа и Залегощенского района.

Из границ охотничьего угодья исключены территории населенных пунктов.

В границах охотничьего угодья расположены лесные кварталы 54–56 Ломецкого лесничества.

Сведения о характерных точках границ охотничьего угодья Орловской областной общественной организации детского отдыха, туризма и стрелково-охотничьего спорта «Орловчанка» в системе координат МСК-57

Номер точки	Координаты, метры	
	X	Y
1	361928,39	1311104,66
2	360536,23	1312366,73
3	360383,92	1312215,19
4	359399,76	1311914,94
5	356663,59	1311044,21
6	356203,02	1311318,40
7	356168,63	1311357,54
8	356157,14	1311397,61
9	356128,83	1311409,77
10	356148,66	1311672,25
11	356073,99	1311647,54
12	351413,97	1312270,29
13	355917,88	1305518,12

КАРТА-СХЕМА ЗАКРЕПЛЕННОГО ОХОТНИЧЬЕГО УГОДЬЯ  
ООООДОТ и СОС «Орловчанка»

МАСШТАБ 1:45 000

УСЛОВНЫЕ ОБОЗНАЧЕНИЯ

- Границы**
- муниципального образования
  - область
  - охотничьего угодья
- Пути**
- магистральные дороги
  - автомагистрали
  - шоссе
  - грунтовые и проселочные дороги
  - основные и лесные дороги
- Водные объекты**
- реки, водохранилища, озера, пруды
  - рукава и ручьи
- Прочие**
- заповедные пункты
  - заповедные зоны вокруг населенных пунктов и других территорий, имеющих охранное значение для осуществления охоты и ведения охотничьего хозяйства
  - зоны охраны охотничьих ресурсов
  - зоны нагоны и напастей собак охотничьих пород
  - особо охраняемые природные территории
  - поворотные точки
- Категории и классы элементов среды обитания охотничьих ресурсов**
- Береговые комплексы, Береговой комплекс внутренних водных объектов
  - Болота, Верховья
  - Внутренне водные объекты, Водотоки
  - Внутренне водные объекты, Водохранилища
  - Внутренне водные объекты, Озера, пруды
  - Леса, Искусственно созданные
  - Леса, Малолистоветные
  - Леса, Смешанные с преобладанием мелколиственных пород
  - Леса, Смешанные с преобладанием хвойных пород
  - Леса, Смешанные с присутствием широколиственных пород
  - Леса, Хвойно-мелколиственные
  - Леса, Хвойно-лиственные
  - Леса, Широколиственные
  - Лугово-степные комплексы, Луга
  - Молодняки и кустарники, Вечнозеленые густарники, в т.ч. высокогорные
  - Молодняки и кустарники, Вырубки и зарастающие поля
  - Молодняки и кустарники, Лиственные кустарники
  - Напротивные для ведения охотничьего хозяйства, Промышленные и рудничные комплексы, населенные пункты и др.
  - Пойменные комплексы, С преобладанием леса
  - Пойменные комплексы, С преобладанием травянистой растительности
  - Пойменные комплексы, Смешанный кустарниковый
  - Пойменные комплексы, Смешанный лесной
  - Преобразованные и поваржденные участки, Преобразованные и поваржденные участки
  - Сельхозугодья, Запашенные пашни
  - Сельхозугодья, Луга сельскохозяйственного назначения (сенокосы и пастбища)
  - Сельхозугодья, Мелколиственные
  - Сельхозугодья, Пашни



## 7. Знаменский район

Орловская областная общественная организация охотников  
и рыболовов в Знаменском районе

Северная граница – от точки 1 в месте пересечения административной границы Болховского и Знаменского районов с восточной границей охранной зоны национального парка «Орловское полесье» на восток по административной границе Болховского и Знаменского районов до пересечения с р. Нугрь в точке 2.

Восточная граница – от точки 2 в месте пересечения административной границы Болховского и Знаменского района с р. Нугрь на юг по административной границе Знаменского и Болховского районов до места схождения административных границ Знаменского и Болховского районов с Орловским муниципальным округом, далее на юг по административной границе Знаменского района и Орловского муниципального округа до места схождения административных границ Урицкого и Знаменского районов с Орловским муниципальным округом в точке 3.

Южная граница – от точки 3 в месте схождения административных границ Урицкого и Знаменского районов с Орловским муниципальным округом на запад по административной границе Урицкого и Знаменского районов до места схождения административных границ Знаменского, Урицкого и Хотынецкого районов в точке 4.

Западная граница – от точки 4 в месте пересечения административных границ Знаменского, Урицкого и Хотынецкого районов в северном направлении по административной границе Хотынецкого и Знаменского районов до пересечения с восточной границей охранной зоны национального парка «Орловское полесье» в точке 5, далее на север по границе охранной зоны национального парка «Орловское полесье» до пересечения с административной границей Болховского и Знаменского районов в точке 1.

Из границ охотничьего угодья исключены территории населенных пунктов.

Сведения о характерных точках границ охотничьего угодья Орловской  
областной общественной организации охотников и рыболовов в Знаменском  
районе в системе координат МСК-57

Номер точки	Координаты, метры	
	X	Y
1	402648,67	1269958,68
2	401165,81	1274344,36
3	383201,17	1269693,29
4	379723,94	1256350,64
5	387898,53	1251981,73



КАРТА-СХЕМА ЗАКРЕПЛЕННОГО ОХОТНИЧЬЕГО УГОДЬЯ  
00000иР в Знаменском районе

МАСШТАБ 1:100 000

УСЛОВНЫЕ ОБОЗНАЧЕНИЯ

- Границы
  - муниципальное образование
  - ▭ область охотничьего угодья
- Пути сообщения
  - железные дороги
  - автодороги
  - шоссе
  - грунтовые и проселочные дороги
  - полевые и полевые дороги
- Гидрография
  - ▨ реки, водохранилища, озера, пруды
  - реки и ручьи
- Прочие
  - ▨ населенные пункты
  - ▨ значимые объекты населенных пунктов и других территорий, имеющие ограничения для осуществления охоты и ведения охотничьего хозяйства
  - ▨ зоны охраны охотничьих ресурсов
  - ▨ зоны напоя и напоя соев охотничьих парков
  - ▨ особо охраняемые природные территории
  - ▨ охотничьи угодья Национального парка «Орловское Полесье»
  - государственные точки
- Категории и классы элементов среды обитания животных и растений
  - ▨ Березовые комплексы, Березовый комплекс внутренних водных объектов
  - ▨ Болота, Верховные
  - ▨ Болота, Травяные
  - ▨ Внутренние водные объекты, Водотоки
  - ▨ Внутренние водные объекты, Водохранилища
  - ▨ Внутренние водные объекты, Озера, пруды
  - ▨ Леса, Искусственно созданные
  - ▨ Леса, Мелколиственные
  - ▨ Леса, Смешанные с преобладанием мелколиственных пород
  - ▨ Леса, Смешанные с преобладанием хвойных пород
  - ▨ Леса, Смешанные с присутствием широколиственных пород
  - ▨ Леса, Хвойные вечнозеленые
  - ▨ Леса, Хвойные листопадные
  - ▨ Леса, Широколиственные
  - ▨ Лугово-степные комплексы, Луга
  - ▨ Моховики и кустарники, Вечнозеленые кустарники, в т.ч. высокоствольные
  - ▨ Моховики и кустарники, Вырубки и зарастающие поля
  - ▨ Моховики и кустарники, Листопадные кустарники
  - ▨ Непригодные для ведения охотничьего хозяйства, Промышленные и рудеральные комплексы, населенные пункты и др.
  - ▨ Полевые комплексы, С преобладанием леса
  - ▨ Полевые комплексы, Смешанный кустарниковый
  - ▨ Полевые комплексы, Смешанный лесной
  - ▨ Преобразованные и газодеревные участки, Преобразованные и газодеревные участки
  - ▨ Сельхозугодья, Заливные пашни
  - ▨ Сельхозугодья, Луга сельскохозяйственного назначения (сенокосы и пастбища)
  - ▨ Сельхозугодья, Многолетние насаждения
  - ▨ Сельхозугодья, Пашни



## 8. Колпнянский район

Орловская областная общественная организация охотников  
и рыболовов в Колпнянском районе

Северная граница – от точки 1 в месте схождения административных границ Малоархангельского, Покровского и Колпнянского районов на восток по административной границе Покровского и Колпнянского районов до пересечения с автомобильной дорогой 54 ОП РЗ 54К-11 Дросково – Колпны (с 13 + 650 по 31 + 400) в точке 2.

Восточная граница – от точки 2 в месте пересечения административной границы Покровского и Колпнянского районов с автомобильной дорогой 54 ОП РЗ 54К-11 Дросково – Колпны (с 13 + 650 по 31 + 400) на юг по этой автомобильной дороге через н. п. Павловка, Нижнее Карлово до пересечения с северной границей н. п. Колпна в точке 3, далее на запад, а затем на юг по северной и западной границе н. п. Колпна до пересечения с автомобильной дорогой 54 ОП РЗ 54К-127 Колпна – Моховое – граница Курской области (с 0 + 070 по 15 + 700) в точке 4, далее на юг по этой автомобильной дороге через н. п. Моховое до пересечения с административной границей Колпнянского района и Курской области в точке 5.

Южная граница – от точки 5 в месте пересечения автомобильной дороги 54 ОП РЗ 54К-127 Колпна – Моховое – граница Курской области (с 0 + 070 по 15 + 700) с административной границей Колпнянского района и Курской области на запад по этой административной границе до места схождения административных границ Малоархангельского и Колпнянского районов с Курской областью в точке 6.

Западная граница – от точки 6 в месте схождения административных границ Малоархангельского и Колпнянского районов с Курской областью на северо-восток по административной границе Малоархангельского и Колпнянского районов до места схождения административных границ Малоархангельского, Покровского и Колпнянского районов в точке 1.

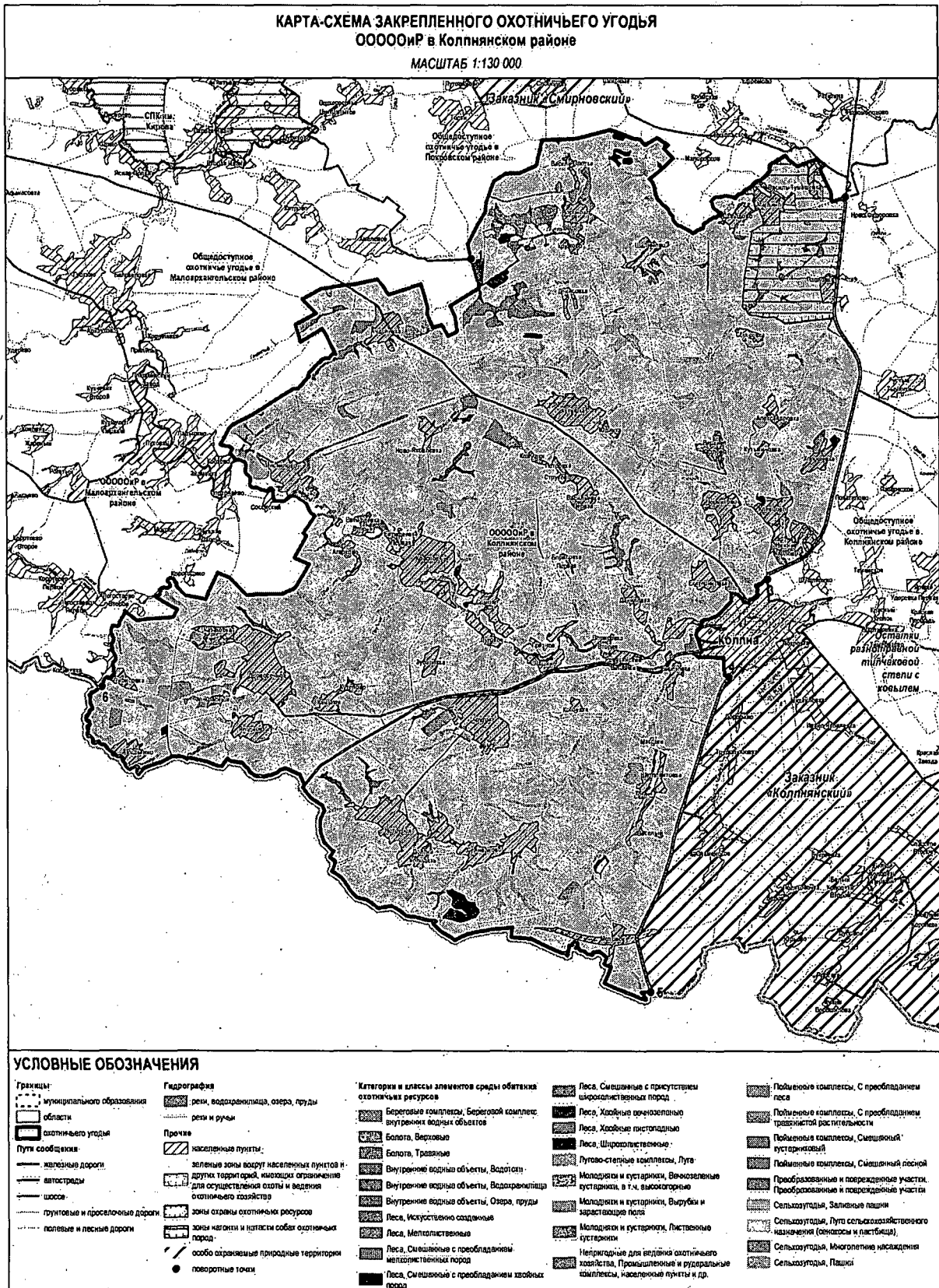
Из границ охотничьего угодья исключены территории населенных пунктов.

В границах охотничьего угодья расположены лесные кварталы 3, 5, 6, 10, 11, 16–19, 25, 41–61 Колпнянского участкового лесничества Ливенского лесничества.

Сведения о характерных точках границ охотничьего угодья Орловской областной общественной организации охотников и рыболовов в Колпнянском районе в системе координат МСК-57

Номер точки	Координаты, метры	
	X	Y
1	2	3
1	291060,16	1344422,30

1	2	3
2	293524,36	1359390,49
3	278332,21	1356197,64
4	274400,66	1354651,84
5	261769,30	1351478,22
6	274021,25	1329608,43



## 9. Корсаковский район

## 9.1. Индивидуальный предприниматель Савин Валерий Михайлович

Северная граница – от точки 1 в месте пересечения левого берега р. Зуши с автомобильной дорогой 54 ОП РЗ 54К-259 «Корсаково – Войново – Жилино» – Новомалиново – «Новосиль – Корсаково – Орлик» (с 0 + 000 по 8 + 462) в восточном направлении по автомобильной дороге 54 ОП РЗ 54К-259 «Корсаково – Войново – Жилино» – Новомалиново – «Новосиль – Корсаково – Орлик» (с 0 + 000 по 8 + 462) до пересечения с автомобильной дорогой 54 ОП РЗ 54К-15 Новосиль – Корсаково – Орлик (с 26 + 564 по 53 + 015) в точке 2.

Южная граница – от точки 2 в месте пересечения автомобильной дороги 54 ОП РЗ 54К-259 «Корсаково – Войново – Жилино» – Новомалиново – «Новосиль – Корсаково – Орлик» (с 0 + 000 по 8 + 462) с автомобильной дорогой 54 ОП РЗ 54К-15 Новосиль – Корсаково – Орлик в южном направлении по автомобильной дороге 54 ОП РЗ 54К-15 Новосиль – Корсаково – Орлик (с 26 + 564 по 53 + 015) через н. п. Софийские Выселки, Парамоново, Новомихайловка, Александровка до пересечения с административной границей Корсаковского и Новосильского районов в точке 3.

Восточная граница – от точки 3 в месте пересечения автомобильной дороги 54 ОП РЗ 54К-15 Новосиль – Корсаково – Орлик (с 26 + 564 по 53 + 015) с административной границей Корсаковского и Новосильского районов в западном направлении по административной границе Корсаковского и Новосильского районов до пересечения с р. Зуша в точке 4.

Западная граница – от точки 4 в месте пересечения р. Зуши с административной границей Новосильского и Корсаковского районов в северном направлении по левому берегу р. Зуши до места пересечения с автомобильной дорогой 54 ОП РЗ 54К-259 «Корсаково – Войново – Жилино» – Новомалиново – «Новосиль – Корсаково – Орлик» (с 0 + 000 по 8 + 462) в исходной точке 1.

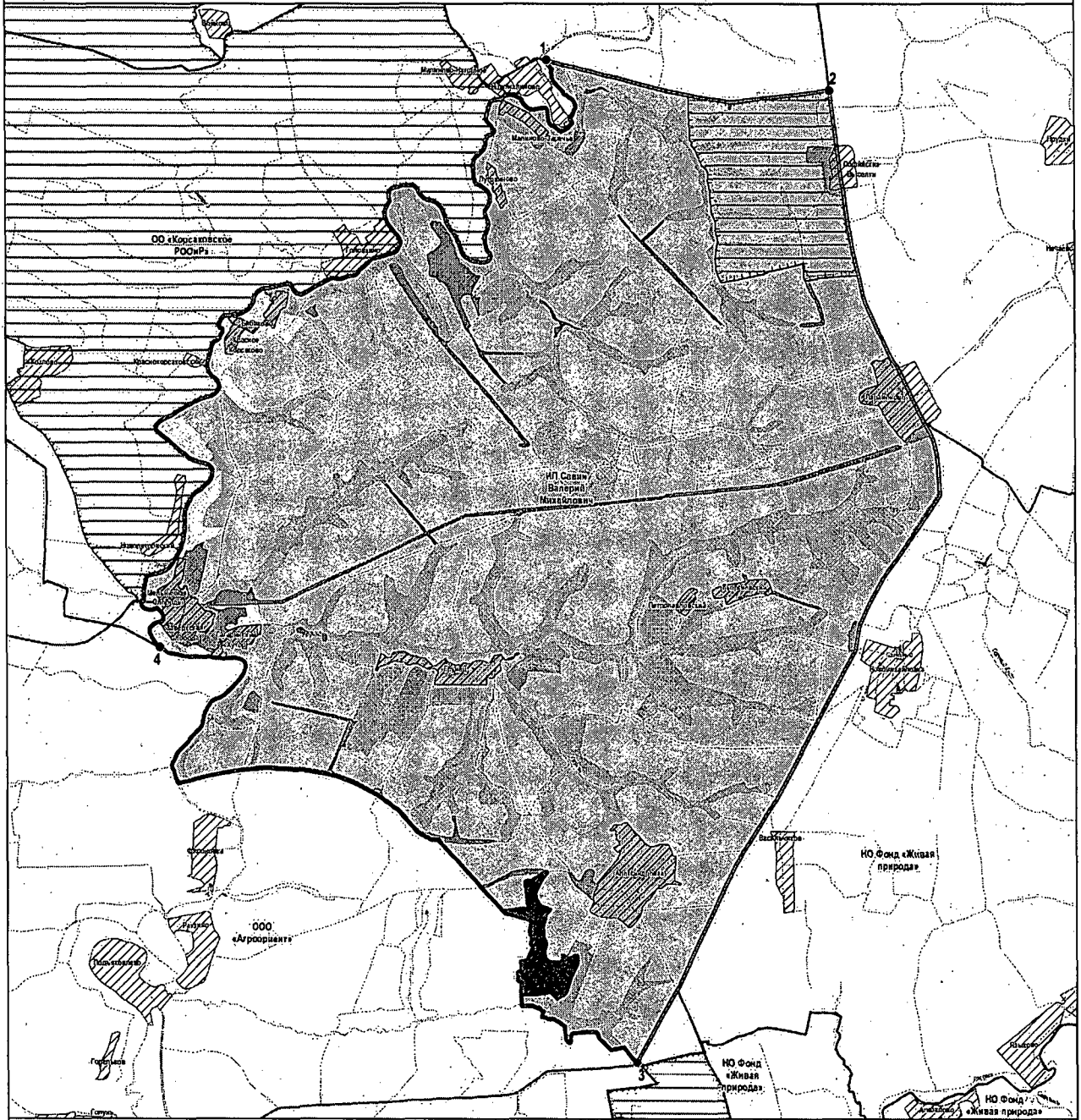
Из границ охотничьего угодья исключены территории населенных пунктов.

В границах охотничьего угодья расположены лесные кварталы 11, 47–56, 58–65 Новосильского лесничества Корсаковского участкового лесничества.

Сведения о характерных точках границ охотничьего угодья индивидуального предпринимателя Савина Валерия Михайловича в системе координат МСК-57

Номер точки	Координаты, метры	
	X	Y
1	386321,82	2170771,32
2	385643,89	2175294,15
3	370167,16	2171513,29
4	377163,91	2164142,63

КАРТА-СХЕМА ЗАКРЕПЛЕННОГО ОХОТНИЧЬЕГО УГОДЬЯ  
ИП Савин Валерий Михайлович  
МАСШТАБ 1:60 000



УСЛОВНЫЕ ОБОЗНАЧЕНИЯ

Границы муниципального образования	Гидрография реки, водохранилища, озера, пруды	Категории и классы элементов среды обитания охотничьих ресурсов:	Леса, Смешанные с присутствием широколиственных пород	Пойменные комплексы, С преобладанием леса
области	реки и ручьи	Береговые комплексы, Береговой комплекс внутренних водных объектов	Леса, Хаотично вечнозеленые	Пойменные комплексы, С преобладанием равнинной растительности
охотничьего угодья	Прочие населенные пункты	Болота, Верховые	Леса, Хаотично листопадные	Пойменные комплексы, Смешанный густарниковый
Путь сообщения:	зеленые зоны вокруг населенных пунктов и других территорий, имеющие ограничение для осуществления охоты и ведения охотничьего хозяйства	Болота, Травяные	Леса, Широколиственные	Пойменные комплексы, Смешанный лиственный
железные дороги	зоны охраны охотничьих ресурсов	Внутренние водные объекты, Водохранилища	Лугово-степные комплексы, Луга	Преобразованные и поврежденные участки
автомагистрады	зоны охраны охотничьих ресурсов	Внутренние водные объекты, Озера, пруды	Молодняки и густарники, Вечнозеленые густарники, в т.ч. высокогорные	Преобразованные и поврежденные участки
шоссе	зоны охраны охотничьих ресурсов	Внутренние водные объекты, Озера, пруды	Молодняки и густарники, Вырубки и зарастающие поля	Сельхозугодья, Заливные пашни
путивые и проселочные дороги	особо охраняемые природные территории	Леса, Искусственно созданные	Молодняки и густарники, Лиственные густарники	Сельхозугодья, Луга сельскохозяйственного назначения (сенокосы и пастбища)
полевые и лесные дороги	поворотные точки	Леса, Смешанные с преобладанием мелколиственных пород	Непригодные для ведения охотничьего хозяйства, Промышленные и рудеральные комплексы, населенные пункты и др.	Сельхозугодья, Многолетние насаждения
		Леса, Смешанные с преобладанием хвойных пород		Сельхозугодья, Пашни

## 9.2. Общественная организация «Корсаковское районное общество охотников и рыболовов»

Северная граница – от точки 1 в месте пересечения административной границы Тульской и Орловской областей с административной границей Мценского и Корсаковского районов в восточном направлении по административной границе Орловской и Тульской областей до точки 2.

Восточная граница – от точки 2, расположенной на административной границе Орловской и Тульской областей в южном направлении по административной границе Орловской и Тульской областей до пересечения с административной границей Корсаковского и Новодеревеньковского районов в точке 3.

Южная граница – от точки 3 в месте пересечения административной границы Орловской и Тульской областей с административной границей Корсаковского и Новодеревеньковского районов в западном направлении по административной границе Корсаковского и Новодеревеньковского районов до пересечения с грунтовой автомобильной дорогой в точке 4, далее в северном направлении по грунтовой автомобильной дороге через точки 5–7 до пересечения с границей н. п. Данилово в точке 8, далее в восточном направлении по южной границе н. п. Данилово до пересечения с грунтовой автомобильной дорогой в точке 9, далее в восточном направлении по грунтовой автомобильной дороге до пересечения с р. Малой Раковкой в точке 10, далее в северо-западном направлении по р. Малая Раковка до пересечения с грунтовой автомобильной дорогой в точке 11, далее в северном направлении по грунтовой автомобильной дороге к н. п. Нечаево через точки 12–21 до пересечения с границей н. п. Парамоново в точке 22, далее в северном направлении по восточной границе н. п. Парамоново до пересечения с автомобильной дорогой 54 ОП РЗ 54К-15 Новосиль – Корсаково – Орлик (с 26 + 564 по 53 + 015) в точке 23, далее в северо-западном направлении по автомобильной дороге 54 ОП РЗ 54К-15 Новосиль – Корсаково – Орлик (с 26 + 564 по 53 + 015) через н. п. Софийские Выселки до пересечения с автомобильной дорогой 54 ОП РЗ 54К-259 «Корсаково – Войново – Жилино» – Новомалиново – «Новосиль – Корсаково – Орлик» (с 0 + 000 по 8 + 462), далее по автомобильной дороге 54 ОП РЗ 54К-259 «Корсаково – Войново – Жилино» – Новомалиново – «Новосиль – Корсаково – Орлик» (с 0 + 000 по 8 + 462) до пересечения с левым берегом р. Зуши, далее от места пересечения автомобильной дороги 54 ОП РЗ 54К-259 «Корсаково – Войново – Жилино» – Новомалиново – «Новосиль – Корсаково – Орлик» (с 0 + 000 по 8 + 462) с левым берегом р. Зуша в юго-западном направлении по левому берегу р. Зуши до пересечения с административной границей Корсаковского и Новосильского районов в точке 24, далее в западном направлении по административной границе Корсаковского и Новосильского районов до места пересечения административных границ Мценского, Корсаковского и Новосильского районов в точке 25.

Западная граница – от точки 25 в месте пересечения административных границ Мценского, Корсаковского и Новосильского районов в северном

направлении по административной границе Мценского и Корсаковского районов до места пересечения с административной границей Тульской и Орловской областей в исходной точки 1.

Из границ охотничьего угодья исключены территории населенных пунктов.

В границах охотничьего угодья расположены лесные кварталы 1–10, 12–46, 57 Новосильского лесничества Корсаковского участкового лесничества.

Сведения о характерных точках границ охотничьего угодья общественной организации «Корсаковское районное общество охотников и рыболовов» в системе координат МСК-57

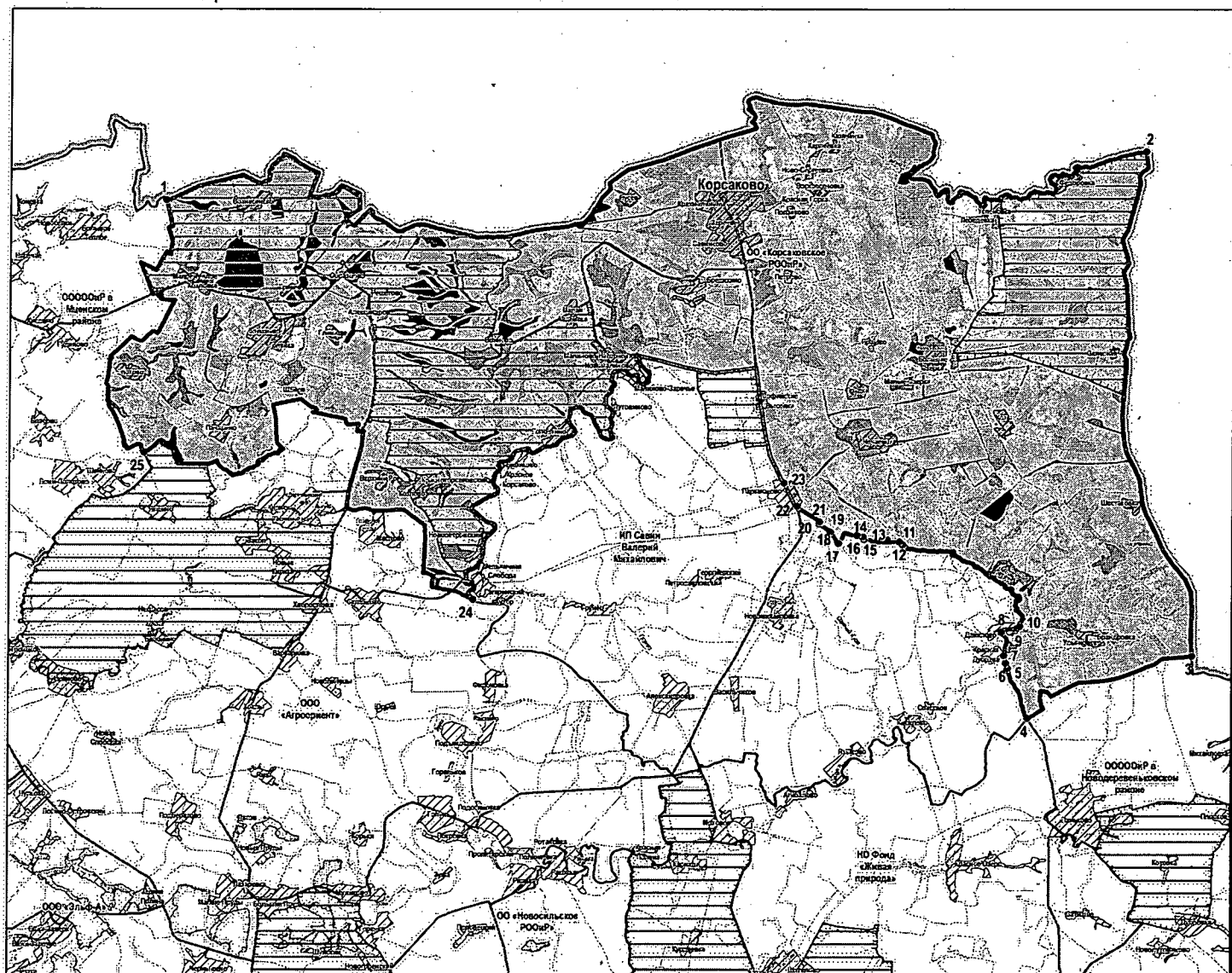
Номер точки	Координаты, метры	
	X	Y
1	393001,29	2152955,96
2	393289,04	2190536,24
3	373872,30	2191559,42
4	371746,72	2185174,81
5	373685,77	2184476,78
6	373888,41	2184419,01
7	374193,88	2184360,09
8	375077,11	2184297,28
9	375216,32	2184906,78
10	375279,64	2185006,76
11	378592,88	2180639,65
12	378716,67	2180511,33
13	378901,19	2179183,72
14	378862,38	2179161,98
15	378961,23	2179134,85
16	379030,51	2178916,17
17	378751,37	2178223,95
18	378754,39	2178189,24
19	379198,75	2177905,51
20	379527,87	2177482,95
21	379595,26	2177500,45
22	380248,77	2176678,34
23	381153,04	2176201,36
24	377163,91	2164142,63
25	383350,19	2151729,14

КАРТА-СХЕМА ЗАКРЕПЛЕННОГО ОХОТНИЧЬЕГО УГОДЬЯ  
ОО «Корсаковское РООиР»

МАСШТАБ 1:140.000.

УСЛОВНЫЕ ОБОЗНАЧЕНИЯ

- Границы:
- границы административного обозначения
  - области
  - охотничьего угодья
- Пути сообщения:
- железные дороги
  - автодороги
  - шоссейные
  - грунтовые и проселочные дороги
  - колесные и лыжные дороги
- Гидрография:
- реки, водохранилища, озера, пруды
  - ручьи и ручьи
- Прочие:
- населенные пункты:
    - заповедные зоны водно-болотных угодий и других территорий, имеющие ограниченную для осуществления охоты и ведения охотничьего хозяйства
    - зоны охраны охотничьих ресурсов
    - зоны нагонов и нагула оленей оленеводческих хозяйств
    - особо охраняемые природные территории
    - поворотные точки
  - Категории в стадии элементов среды обитания охотничьих ресурсов:
    - Болотные комплексы, Болотные комплексы внутренних водных объектов
    - Болота, Верховья
    - Болота, Травяные
    - Внутренние водные объекты, Болотные
    - Внутренние водные объекты
    - Внутренние водные объекты, Озера
    - Леса, Искусственно созданные
    - Леса, Мелколиственные
    - Леса, Смешанные с преобладанием мелколиственного пород
    - Леса, Смешанные с преобладанием хвойных пород
    - Леса, Смешанные с преобладанием широколиственного пород
    - Леса, Хвойные речные
    - Леса, Хвойные пойменные
    - Леса, Широколиственные
    - Луго-степные комплексы, Луга
    - Молодняки и кустарники, Вечнозеленые кустарники, в т.ч. выходящие
    - Молодняки и кустарники, Влаголюбивые и зарастающие поля
    - Молодняки и кустарники, Лиственные кустарники
    - Напротивные для ведения охотничьего хозяйства, Промышленные и рудеральные комплексы, населенные пункты и др.
    - Пойменные комплексы, С преобладанием леса
    - Пойменные комплексы, С преобладанием луговой растительности
    - Пойменные комплексы, Смешанные кустарниковые
    - Пойменные комплексы, Смешанные
    - Преобразованные и подрабатываемые участки, Преобразованные и подрабатываемые участки
    - Сельскохозяйственные, Запашенные пашни
    - Сельскохозяйственные, Луга сельскохозяйственного назначения (сенокосы и пастбища)
    - Сельскохозяйственные, Многолетние насаждения
    - Сельскохозяйственные, Пашни





### 9.3. Некоммерческая организация Фонд «Живая природа»

Северная граница – от точки 1 в месте пересечения автомобильной дороги 54 ОП РЗ 54К-15 Новосиль – Корсаково – Орлик (с 26 + 564 по 53 + 015) с границей н. п. Парамоново в восточном направлении по границе н. п. Парамоново до пересечения с грунтовой автомобильной дорогой в точке 2, далее в восточном направлении по грунтовой автомобильной дороге через точки 3–12 до пересечения с р. Малой Раковкой в точке 13, далее в восточном направлении по средней линии русла р. Малая Раковка до пересечения с грунтовой автомобильной дорогой в точке 14.

Восточная граница – от точки 14 в месте пересечения грунтовой автомобильной дороги с р. Малой Раковкой в западном направлении по грунтовой автомобильной дороге до пересечения с границей н. п. Даниловка в точке 15, далее в западном направлении по границе н. п. Даниловка до места пересечения р. Раковка с грунтовой автомобильной дорогой в точке 16, далее в южном направлении по грунтовой автомобильной дороге через точки 17–19, через н. п. Красная Дубрава до пересечения с административной границей Корсаковского и Новодеревеньковского районов в точке 20.

Южная граница – от точки 20 в месте пересечения грунтовой автомобильной дороги с административной границей Корсаковского и Новодеревеньковского районов в западном направлении по административной границе Новодеревеньковского района до места пересечения административных границ Новодеревеньковского, Корсаковского и Новосильского районов в точке 21.

Западная граница – от точки 21 в месте пересечения административных границ Новодеревеньковского, Корсаковского и Новосильского районов в северо-западном направлении по административной границе Новосильского района до пересечения с автомобильной дорогой 54 ОП РЗ 54К-15 Новосиль – Корсаково – Орлик в точке 22, далее в северо-восточном направлении по автомобильной дороге 54 ОП РЗ 54К-15 Новосиль – Корсаково – Орлик (с 26 + 564 по 53 + 015) через н. п. Васильчиков, Новомихайловка до исходной точки 1.

Из границ охотничьего угодья исключены территории населенных пунктов.

В границах охотничьего угодья расположены лесные кварталы 67–77 Новосильского лесничества Корсаковского участкового лесничества.

Сведения о характерных точках границ охотничьего угодья некоммерческой организации Фонд «Живая природа» в системе координат МСК-57

Номер точки	Координаты, метры	
	X	Y
1	2	3
1	380209,52	2176611,12
2	380248,77	2176678,34

1	2	3
3	379595,26	2177500,45
4	379527,87	2177482,95
5	379198,75	2177905,51
6	378754,39	2178189,24
7	378751,37	2178223,95
8	379030,51	2178916,17
9	378961,23	2179134,85
10	378862,38	2179161,98
11	378901,19	2179183,72
12	378716,67	2180511,33
13	378592,88	2180639,65
14	375279,64	2185006,76
15	375216,32	2184906,78
16	375077,11	2184297,28
17	374193,88	2184360,09
18	373888,41	2184419,01
19	373685,77	2184476,78
20	371746,72	2185174,81
21	370111,10	2171570,21
22	370167,16	2171513,29

КАРТА-СХЕМА ЗАКРЕПЛЕННОГО ОХОТНИЧЬЕГО УГОДЬЯ  
НО Фонд «Живая природа»

МАСШТАБ 1:50 000.

УСЛОВНЫЕ ОБОЗНАЧЕНИЯ

- Границы
  - муниципальный образований
  - области
  - охотничьего угодья
- Пути сообщения
  - железные дороги
  - автодороги
  - шоссе
  - грунтовые и проселочные дороги
  - газопроводы и почтовые дороги
- Гидрография
  - ▨ реки, водохранилища, озера, пруды
  - реки и ручьи
- Прочие
  - ▨ населенные пункты
  - ▨ зеленые зоны вокруг населенных пунктов и других территорий, выделенные для осуществления охоты и ведения охотничьего хозяйства
  - ▨ зоны охраны охотничьих ресурсов
  - ▨ зоны насаждений и насаждения охотничьих пород
  - ▨ особо охраняемые природные территории
  - поворотные точки
- Категории и классы элементов среды обитания охотничьих ресурсов
  - ▨ Береговые комплексы, Береговой комплекс внутренних водных объектов
  - ▨ Болота, Верховые
  - ▨ Болота, Травяные
  - ▨ Внутренние водные объекты, Водотоки
  - ▨ Внутренние водные объекты, Водохранилища
  - ▨ Внутренние водные объекты, Озера, пруды
  - ▨ Леса, Искусственно созданные
  - ▨ Леса, Мелколиственные
  - ▨ Леса, Смешанные с преобладанием мелколиственных пород
  - ▨ Леса, Смешанные с преобладанием хвойных пород
  - ▨ Леса, Смешанные с присутствием широколиственных пород
  - ▨ Леса, Хвойные реликтовые
  - ▨ Леса, Хвойные листопадные
  - ▨ Леса, Шероколиственные
  - ▨ Луга, Степные
  - ▨ Луга, Хвойные
  - ▨ Луга, Широколиственные
  - ▨ Лугово-степные комплексы, Луга
  - ▨ Мелколисы и кустарники, Венечкопашные кустарники, в т.ч. высокогорные
  - ▨ Мелколисы и кустарники, Вырубки и зарастающие поля
  - ▨ Мелколисы и кустарники, Лиственные кустарники
  - ▨ Напротивные для ведения охотничьего хозяйства, Промышленные и рудеральные комплексы, населенные пункты и др.
  - ▨ Поймаемые комплексы, С преобладанием: леса
  - ▨ Поймаемые комплексы, С преобладанием разнотравной растительности
  - ▨ Поймаемые комплексы, Смешанный кустарниковый
  - ▨ Поймаемые комплексы, Смешанный лесной
  - ▨ Преобразованные и порослевые участки, Преобразованные и порослевые участки
  - ▨ Сельскохозяйственные, Заросшие озидни
  - ▨ Сельскохозяйственные, Луга сельскохозяйственного назначения (сенокосы и пастбища)
  - ▨ Сельскохозяйственные, Многолетние насаждения
  - ▨ Сельскохозяйственные, Пашни



## 10. Кромской район

## 10.1. Общество с ограниченной ответственностью «Евроспецстрой»

Северная граница – от точки 1 в месте пересечения административной границы Кромского района и Орловского муниципального округа с р. Ока в общем восточном направлении по административной границе Кромского района и Орловского муниципального округа до пересечения с административной границей Кромского и Свердловского районов в точке 2.

Восточная граница – от точки 2 в месте схождения Кромского, Свердловского районов и Орловского муниципального округа в общем южном направлении по административной границе Кромского и Свердловского районов до пересечения с административной границей Кромского и Глазуновского районов в точке 3.

Южная граница – от точки 3 в месте схождения Кромского, Свердловского и Глазуновского районов в западном направлении по административной границе Кромского и Глазуновского районов до пересечения с р. Окой в точке 4.

Западная граница – от точки 4 в месте пересечения административной границы Кромского и Глазуновского районов с р. Окой в северо-восточном направлении по средней линии русла р. Ока, далее в северном направлении по средней линии русла р. Ока до пересечения с административной границей Кромского и Орловского районов в точке 1.

Из границ охотничьего угодья исключены территории населенных пунктов, квартал 2 лесопарковой зоны Орловского лесничества Кромского участкового лесничества.

В границах охотничьего угодья расположены лесные кварталы 1, 5–10, 14–22 Орловского лесничества Кромского участкового лесничества.

Сведения о характерных точках границ охотничьего угодья общества с ограниченной ответственностью «Евроспецстрой» в системе координат МСК-57

Номер точки	Координаты, метры	
	X	Y
1	337055,58	1276365,29
2	331320,58	1285279,74
3	310258,65	1290815,78
4	310559,06	1286960,27

КАРТА-СХЕМА ЗАКРЕПЛЕННОГО ОХОТНИЧЬЕГО УГОДЬЯ  
ООО «Европецстрой»  
МАСШТАБ 1:110 000



УСЛОВНЫЕ ОБОЗНАЧЕНИЯ

<p><b>Границы:</b></p> <ul style="list-style-type: none"> <li>муниципального образования</li> <li>области</li> <li>охотничьего угодья</li> </ul> <p><b>Пути сообщения:</b></p> <ul style="list-style-type: none"> <li>железные дороги</li> <li>автомагистрали</li> <li>шоссе</li> <li>грунтовые и проселочные</li> <li>палевые и лесные дороги</li> </ul>	<p><b>Гидрография:</b></p> <ul style="list-style-type: none"> <li>реки, водохранилища, озера,</li> <li>ручьи и ручьи</li> </ul> <p><b>Прочие:</b></p> <ul style="list-style-type: none"> <li>населенные пункты</li> <li>зеленые зоны вокруг населенных пунктов и других территорий, имеющие ограничение для осуществления охоты и ведения охотничьего хозяйства</li> <li>зоны охраны охотничьих</li> <li>зоны нагоном и метаски собак охотничьих пород</li> <li>особо охраняемые природные</li> <li>поворотные точки</li> </ul>	<p><b>Категории и классы элементов среды обитания охотничьих ресурсов:</b></p> <ul style="list-style-type: none"> <li>Береговые комплексы. Береговой комплекс внутренних водных объектов:</li> <li>Болота, Верховья</li> <li>Болота, Травяные</li> <li>Внутренние водные объекты,</li> <li>Внутренние водные объекты,</li> <li>Внутренние водные объекты, Озера,</li> <li>Леса; Искусственные:</li> <li>Леса, Мелколиственные:</li> <li>Леса, Смешанные с преобладанием мелколиственных пород</li> <li>Леса, Смешанные с преобладанием хвойных пород</li> </ul>	<ul style="list-style-type: none"> <li>Леса, Смешанные с присутствием широколиственных пород</li> <li>Леса, Хвойные вечнозеленые</li> <li>Леса, Хвойные листопадные</li> <li>Леса, Широколиственные</li> <li>Лугосо-степные комплексы,</li> <li>Молодняки и кустарники, Вечнозеленые кустарники, в т.ч. высокорослые</li> <li>Молодняки и кустарники, Вырубки и зарастающие поля</li> <li>Молодняки и кустарники, Лиственные кустарники</li> <li>Непригодные для ведения охотничьего хозяйства, Промышленные и рудеральные комплексы, населенные пункты и др.</li> </ul>	<ul style="list-style-type: none"> <li>Полюсные комплексы, С преобладанием леса</li> <li>Полюсные комплексы, С преобладанием травянистой растительности</li> <li>Полюсные комплексы, Смешанный кустарниковый</li> <li>Полюсные комплексы, Смешанный</li> <li>Преобразование и поврежденные участки, Преобразованные и поврежденные участки</li> <li>Сельхозугодья, Заливные</li> <li>Сельхозугодья, Луга сельскохозяйственного назначения (сенокосы и пастбища)</li> <li>Сельхозугодья, Многолетние</li> <li>Сельхозугодья, Пашни</li> </ul>
---	---	---	--	--

## 10.2. Орловская областная общественная организация охотников и рыболовов в Кромском районе

Северная граница – от точки 1 в месте пересечения административной границы Кромского и Сосковского районов с грунтовой автомобильной дорогой на северо-восток по административной границе Кромского и Сосковского районов до пересечения с административной границей Урицкого района, далее на восток по административной границе Кромского и Урицкого районов до административной границы Орловского муниципального округа, далее в общем юго-восточном направлении по административной границе Орловского муниципального округа и Кромского района до пересечения с р. Окой в точке 2.

Восточная граница – от точки 2 в месте пересечения административной границы Орловского муниципального округа и Кромского района с р. Окой в общем южном направлении по средней линии русла р. Ока до пересечения с административной границей Кромского и Глазуновского районов в точке 3.

Южная граница – от точки 3 в месте пересечения средней линии русла р. Оки с административной границей Кромского и Глазуновского районов в юго-западном направлении по административной границе Кромского и Глазуновского районов до пересечения с административной границей Троснянского района, далее в западном направлении по административной границе Кромского и Троснянского районов до пересечения с административной границей Дмитровского района, далее в общем северном направлении по административной границе Кромского и Дмитровского районов до точки 4, расположенной на административной границе Кромского и Дмитровского районов.

Западная граница – от точки 4, расположенной на административной границе Кромского и Дмитровского районов в северо-восточном направлении по условной прямой до точки 5, расположенной на автомобильной дороге 54 ОП РЗ 54К-9 «Москва – Киев» – Комаричи – Дмитровск Орловский – Кромы, далее в северо-восточном направлении по автомобильной дороге 54 ОП РЗ 54К-9 «Москва – Киев» – Комаричи – Дмитровск Орловский – Кромы в границах Орловской области (с 78 + 189 по 93 + 725; с 93 + 800 по 95 + 555) через н. п. Сизовы Дворы, далее в общем северном направлении по автомобильной дороге М-2 «Крым» через н. п. Кромской Мост, Малая Драгунская до пересечения с автомобильной дорогой 54 ОП РЗ 54К-151М-2 «Крым» – Федотово – Себякино (с 0 + 0 + 021 по 5 + 102; с 5 + 158 по 17 + 472), далее в северо-западном направлении по автомобильной дороге 54 ОП РЗ 54К-151М-2 «Крым» – Федотово – Себякино (с 0 + 0 + 021 по 5 + 102; с 5 + 158 по 17 + 472) до пересечения с автомобильной дорогой 54 ОП РЗ 54К-155 «М-2 «Крым» – Федотово» – Апальково (с 0 + 003 по 11 + 300), далее в западном направлении по автомобильной дороге 54 ОП РЗ 54К-155 «М-2 «Крым» – Федотово» – Апальково (с 0 + 003 по 11 + 300) через н. п. Апальково до пересечения с грунтовой автомобильной дорогой в точке 6, далее в западном

направлении по грунтовой автомобильной дороге через точку 7 до пересечения с административной границей Кромского и Сосковского районов в точке 1.

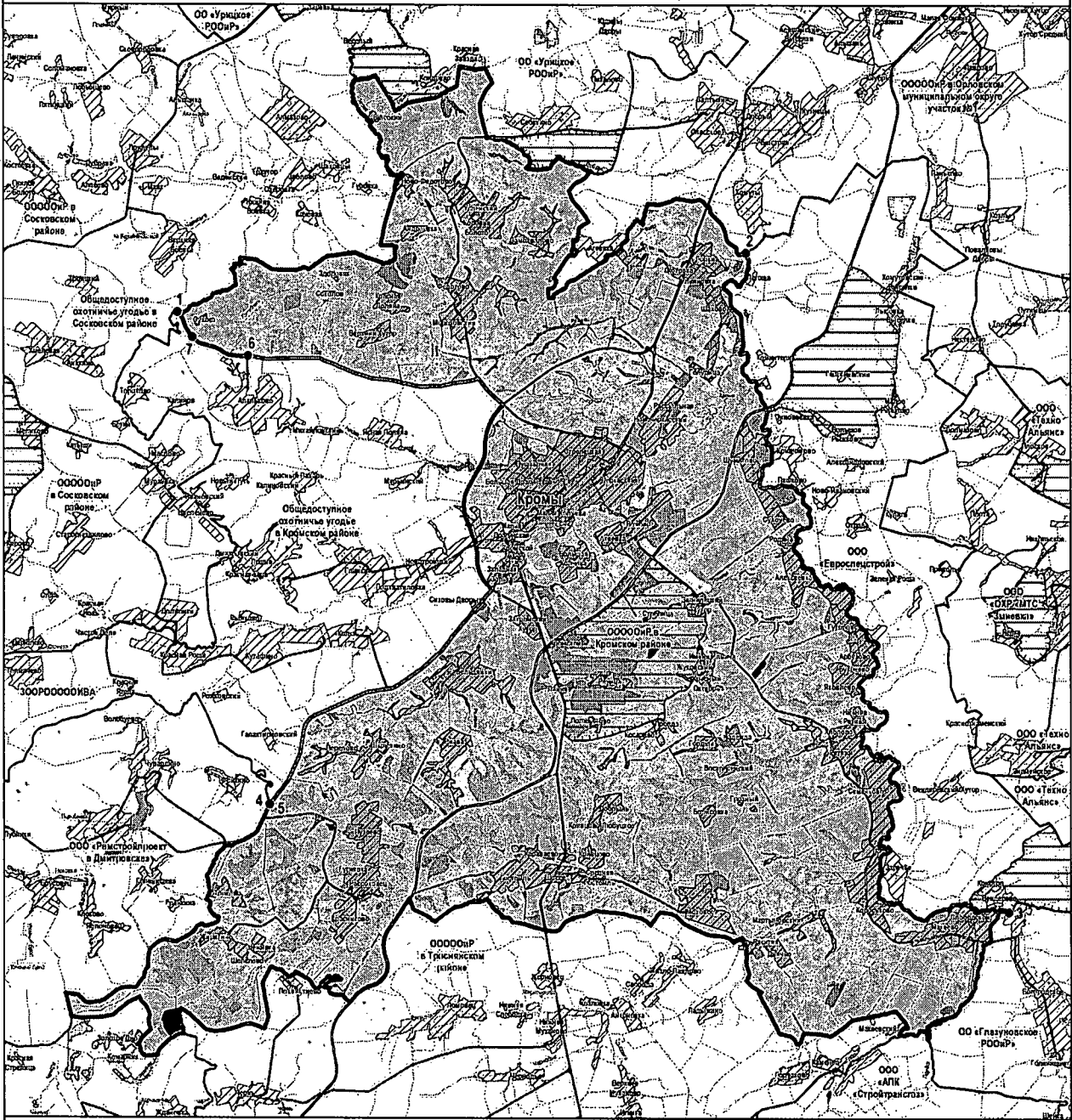
Из границ охотничьего угодья исключены территории населенных пунктов.

В границах охотничьего угодья расположены лесные кварталы 3, 4, 13, 23–28 Орловского лесничества Кромского участкового лесничества.

Сведения о характерных точках границ охотничьего угодья Орловской областной общественной организация и охотников и рыболовов в Кромском районе в системе координат МСК-57

Номер точки	Координаты, метры	
	X	Y
1	334642,61	1253465,28
2	337055,58	1276365,29
3	310559,06	1286960,27
4	314843,60	1257128,86
5	314860,07	1257150,43
6	332896,68	1256286,11
7	333646,84	1254055,30

КАРТА-СХЕМА ЗАКРЕПЛЕННОГО ОХОТНИЧЬЕГО УГОДЬЯ  
 ООООИР в Кромском районе  
 МАСШТАБ 1:150 000



**УСЛОВНЫЕ ОБОЗНАЧЕНИЯ**

<p><b>Границы</b></p> <ul style="list-style-type: none"> <li>--- муниципальное образование</li> <li>--- области</li> <li>▭ охотничье угодье</li> </ul> <p><b>Пути сообщения</b></p> <ul style="list-style-type: none"> <li>— железные дороги</li> <li>— автодороги</li> <li>— шоссе</li> <li>— грунтовые и проселочные дороги</li> <li>— полевые и лесные дороги</li> </ul>	<p><b>Гидрография</b></p> <ul style="list-style-type: none"> <li>▨ реки, водохранилища, озера, пруды</li> <li>▨ реки и ручьи</li> </ul> <p><b>Прочие</b></p> <ul style="list-style-type: none"> <li>▨ населенные пункты</li> <li>▨ зеленые зоны вокруг населенных пунктов и других территорий, имеющие ограничение для осуществления охоты и ведения охотничьего хозяйства</li> <li>▨ зоны охраны охотничьих ресурсов</li> <li>▨ зоны нагоны и катанки собак охотничьих пород</li> <li>▨ особо охраняемые природные территории</li> <li>● поворотные точки</li> </ul>	<p><b>Категория и классы элементов среды обитания охотничьих ресурсов</b></p> <ul style="list-style-type: none"> <li>▨ Береговые комплексы, Береговой комплекс внутренних водных объектов</li> <li>▨ Болота, Верховья</li> <li>▨ Болота, Травяные</li> <li>▨ Внутренние водные объекты, Водоток</li> <li>▨ Внутренние водные объекты, Водохранилища</li> <li>▨ Внутренние водные объекты, Озера, пруды</li> <li>▨ Леса, Искусственно созданные</li> <li>▨ Леса, Малолесистые</li> <li>▨ Леса, Смешанные с преобладанием мелколиственных пород</li> <li>▨ Леса, Смешанные с преобладанием хвойных пород</li> </ul>	<ul style="list-style-type: none"> <li>▨ Леса, Смешанные с присутствием широколиственных пород</li> <li>▨ Леса, Хвойные вечнозеленые</li> <li>▨ Леса, Широколиственные</li> <li>▨ Лугоос-ственные комплексы, Луга</li> <li>▨ Молодняки и кустарники, Вечнозеленые кустарники, в т.ч. высокорослые</li> <li>▨ Молодняки и кустарники, Вырубки и заросшие поля</li> <li>▨ Молодняки и кустарники, Лиственные кустарники</li> <li>▨ Напротивные для ведения охотничьего хозяйства, Промышленные и коммунальные комплексы, населенные пункты и др.</li> </ul>	<ul style="list-style-type: none"> <li>▨ Поймаемые комплексы, С преобладанием леса</li> <li>▨ Поймаемые комплексы, С преобладанием травянистой растительности</li> <li>▨ Поймаемые комплексы, Смешанный кустарниковый</li> <li>▨ Поймаемые комплексы, Смешанный лесной</li> <li>▨ Преобразованные и покровные участки, Преобразованные и покровные участки</li> <li>▨ Сельхозугодья, Заливные пашни</li> <li>▨ Сельхозугодья, Луга сельскохозяйственного назначения (сенокосы и пастбища)</li> <li>▨ Сельхозугодья, Многолетние насаждения</li> <li>▨ Сельхозугодья, Пашни</li> </ul>
---	---	---	---	---



## 11. Ливенский район

11.1. Общество с ограниченной ответственностью  
«Охотничье хозяйство «Ливенское»

Северная граница – от точки 1 у южной окраины Коротышского леса на р. Сосна по условной прямой на юго-восток до точки 2, расположенной на грунтовой автомобильной дороге у окраины Коротышского леса, далее на восток по грунтовой автомобильной дороге через точки 3, 4 вдоль южной окраины Коротышского леса до пересечения с южной границей н. п. Коротыш в точке 5, далее на восток по границе н. п. Коротыш до пересечения с грунтовой автомобильной дорогой в точке 6, далее на восток по грунтовой автомобильной дороге через точки 7–11 до пересечения с границей н. п. Росстани в точке 12, далее по границе н. п. Росстани до пересечения с железной дорогой Коротыш – Студеный в точке 13.

Восточная граница – от точки 13 в месте пересечения н. п. Росстани с железной дорогой Коротыш – Студеный на юг по железной дороге Коротыш – Студеный через н. п. Шлях, Овечий Верх, Дубровка до пересечения с административной границей Ливенского и Должанского районов в точке 14.

Южная граница – от точки 14 в месте пересечения железной дороги Коротыш – Студеный с административной границей Ливенского и Должанского районов на запад по административной границе Ливенского и Должанского районов до пересечения с р. Тим в точке 15.

Западная граница – от точки 15 в месте пересечения административной границы Ливенского и Должанского районов с р. Тим на север по средней линии русла р. Тим до слияния с р. Сосна, далее на север по средней линии русла р. Сосна до точки 1 у южной окраины Коротышского леса на р. Сосна.

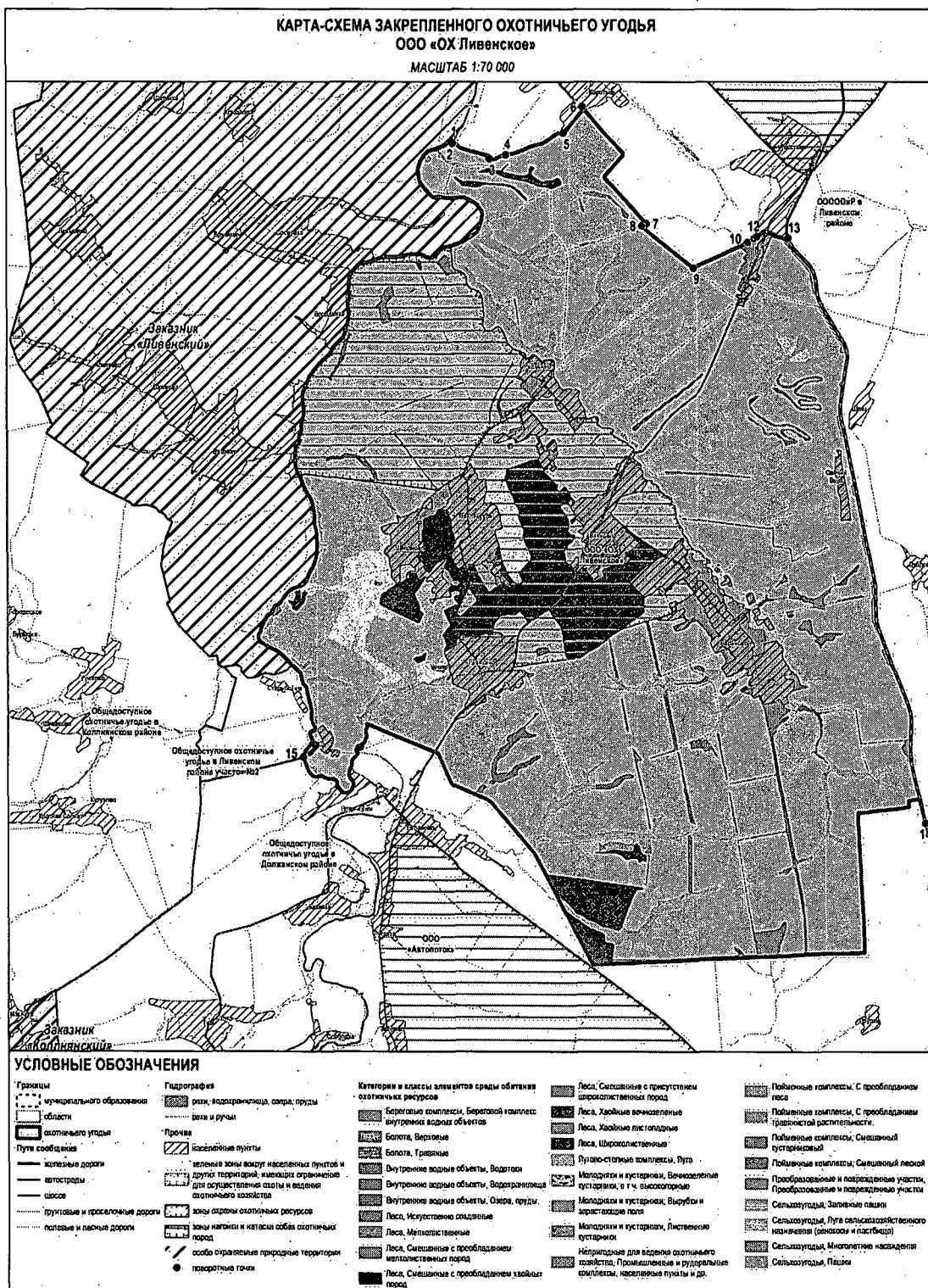
Из границ охотничьего угодья исключены территории населенных пунктов.

В границах охотничьего угодья расположены лесные кварталы 26, 28, 33–40, 42, 43 Никольского участкового лесничества Ливенского лесничества.

Сведения о характерных точках границ охотничьего угодья общества с ограниченной ответственностью «Охотничье хозяйство «Ливенское» в системе координат МСК-57

Номер точки	Координаты, метры	
	X	Y
1	2	3
1	290331,49	2176985,67
2	290297,93	2177023,27
3	289931,01	2177797,59
4	290008,20	2178161,81
5	290428,50	2179426,82
6	290977,15	2179861,34

1	2	3
7	288409,53	2181131,86
8	288365,08	2181028,15
9	287410,04	2182100,88
10	287915,07	2183293,12
11	287983,79	2183431,18
12	288023,98	2183493,65
13	287971,64	2184162,08
14	275255,02	2186573,38
15	277226,50	2173201,99



## 11.2. Орловская областная общественная организация охотников и рыболовов в Ливенском районе

Северная граница – от точки 1 в месте пересечения р. Сосна с административной границей города Ливны на восток по этой границе до пресечения с автомобильной дорогой Р-119 Ливны – Елец в точке 2, далее на восток по этой автомобильной дороге Р-119 Ливны – Елец через н. п. Кунач до пересечения с административной границей Ливенского района и Липецкой области в точке 3.

Восточная граница – от точки 3 в месте пересечения автомобильной дороги Р-119 Ливны – Елец с административной границей Ливенского района и Липецкой области на юг по этой границе до места схождения административных границ Ливенского и Должанского районов с Липецкой областью в точке 4.

Южная граница – от точки 4 в месте схождения административных границ Ливенского и Должанского районов с Липецкой областью на запад по административной границе Должанского и Ливенского районов до пересечения с железной дорогой Коротыш – Студеный в точке 5.

Западная граница – от точки 5 в месте пересечения административной границы Должанского и Ливенского районов с железной дорогой Коротыш – Студеный на север по железной дороге Коротыш – Студеный через н. п. Опытное Поле, Дубровка, Овечий Верх, Шлях до пересечения с границей н. п. Росстани в точке 6, далее в западном направлении по границе н. п. Росстани до пересечения с грунтовой дорогой в точке 7, далее по грунтовой автомобильной дороге через точки 8–12 до пересечения с границей н. п. Коротыш в точке 13, далее по границе н. п. Коротыш до пересечения с грунтовой автомобильной дорогой в точке 14, далее по грунтовой автомобильной дороге через точки 15, 16 до точки 17, далее на запад по условной прямой до точки 18 на р. Сосна, далее на северо-восток по р. Сосна до пересечения с административной границей города Ливны в точке 1.

Из границ охотничьего угодья исключены территории населенных пунктов и квартал 25 лесопарковой зоны Никольского участкового лесничества Ливенского лесничества.

В границах охотничьего угодья расположены лесные кварталы 16, 17, 22–24, 26, 27, 29–32, Никольского участкового лесничества Ливенского лесничества.

Из границ охотничьего угодья исключены территории следующих особо охраняемых природных территорий:

памятника природы регионального значения «Урочище Апушкина гора», границы которого утверждены постановлением Правительства Орловской области от 25 января 2021 года № 22 «Об объявлении Урочища Апушкина гора памятником природы регионального значения, а территории, занятой им, – особо охраняемой природной территорией регионального значения»;

памятника природы регионального значения «Урочище Кузилинка», границы которого утверждены постановлением Правительства Орловской

области от 25 января 2021 года № 21 «Об объявлении урочища Кузилинка памятником природы регионального значения, а территории, занятой им, – особо охраняемой природной территорией регионального значения»;

памятника природы регионального значения «Участок дубравы луговой кошеной степи», границы которого утверждены постановлением Правительства Орловской области от 21 января 2021 года № 17 «Об объявлении участка дубравы и луговой кошеной степи памятником природы регионального значения, а территории, занятой им, – особо охраняемой природной территорией регионального значения».

Сведения о характерных точках границ охотничьего угодья Орловской  
областной общественной организации охотников и рыболовов  
в Ливенском районе в системе координат МСК-57

Номер точки	Координаты, метры	
	X	Y
1	297126,05	2184335,55
2	297648,28	2193230,49
3	299415,71	2209947,62
4	269639,30	2201832,01
5	275255,02	2186573,38
6	287971,64	2184162,08
7	288023,98	2183493,65
8	287983,79	2183431,18
9	287915,07	2183293,12
10	287410,04	2182100,88
11	288365,08	2181028,15
12	288409,53	2181131,86
13	290977,15	2179861,34
14	290428,50	2179426,82
15	290008,20	2178161,81
16	289931,01	2177797,59
17	290297,93	2177023,27
18	290331,49	2176985,67

КАРТА-СХЕМА ЗАКРЕПЛЕННОГО ОХОТНИЧЬЕГО УГОДЬЯ  
00000ИР в Ливенском районе

МАСШТАБ 1:150 000

УСЛОВНЫЕ ОБОЗНАЧЕНИЯ:

- Границы
- муниципальный образования
  - области
  - охотничьего угодья
- Пути сообщения
- железные дороги
  - автодороги
  - шоссе
  - грунтовые и проселочные дороги
  - полевые и лесные дороги
- Гидрография
- реки, водохранилища, озера, пруды
  - реки и ручьи
- Прочие
- населенные пункты
  - зеленые зоны вокруг населенных пунктов и других территорий, наводры ограничено для осуществления охоты и ведения охотничьего хозяйства
  - зоны охраны охотничьих ресурсов
  - зоны напастей и настилов собак охотничьих пород
  - особо охраняемые природные территории
  - водораздельные тропы
- Категории и классы элементов среды обитания охотничьих ресурсов
- Береговые комплексы, Береговой комплекс: внутренние водные объекты
  - Болота, Верховья
  - Болота, Травяные
  - Внутренние водные объекты, Водотоки
  - Внутренние водные объекты, Водохранилища
  - Внутренние водные объекты, Озера, пруды
  - Леса, Искусственно созданные
  - Леса, Смешанные с преобладанием широколиственных пород
  - Леса, Смешанные с преобладанием хвойных пород
  - Леса, Смешанные с присутствием широколиственных пород
  - Леса, Хвойные вечнозеленые
  - Леса, Хвойные листопадные
  - Леса, Широколиственные
  - Лугово-степные комплексы, Луга
  - Мелколиственные и кустарники, Вечнозеленые кустарники, в т.ч. высокорослые
  - Мелколиственные и кустарники, Вязовые и черешчатые леса
  - Мелколиственные и кустарники, Листопадные кустарники
  - Непригодные для ведения охотничьего хозяйства, Промышленные и рудеральные комплексы, населенные пункты и др.
  - Поляные комплексы, С преобладанием леса
  - Поляные комплексы, С преобладанием травянистой растительности
  - Поляные комплексы, Смешанной кустарниковый
  - Поляные комплексы, Смешанный лесной
  - Преобразованные и поврежденные участки, Преобразованные и поврежденные участки
  - Сельскохозяйственные, Запашные пашни
  - Сельскохозяйственные, Луга сельскохозяйственного назначения (озимых и пастбища)
  - Сельскохозяйственные, Многоступенчатые насаждения
  - Сельскохозяйственные, Пашни



## 12. Малоархангельский район

## 12.1. Сельскохозяйственный производственный кооператив им. Кирова

Северная граница – от точки 1 в месте пересечения административной границы Малоархангельского и Покровского районов с грунтовой автомобильной дорогой на восток по этой административной границе до пересечения с границей н. п. Залипаевка в точке 2.

Восточная граница – от точки 2 в месте пересечения административной границы Покровского и Малоархангельского районов с границей н. п. Залипаевка на юг по административной границе Покровского и Малоархангельского районов до пересечения с северной границей н. п. Цуриково в точке 3, далее на юг по границе н. п. Цуриково до пересечения с р. Сосной в точке 4.

Южная граница – от точки 4 в месте пересечения южной границы н. п. Цуриково с р. Сосна на запад по средней линии русла р. Сосна, до пересечения с р. Дубовик, далее на северо-запад по средней линии русла р. Дубовик до пересечения с южной границей н. п. Дубовик в точке 5, далее на восток и север по границе н. п. Дубовик до пересечения с автомобильной дорогой 54 ОП РЗ 54К-206 Малоархангельск – Архарово (с 0 + 000 по 16 + 700) в точке 6.

Западная граница – от точки 6 в месте пересечения восточной границы н. п. Дубовик с автомобильной дорогой 54 ОП РЗ 54К-206 Малоархангельск – Архарово (с 0 + 000 по 16 + 700) через н. п. Мишково на север-запад по этой автомобильной дороге до пересечения с грунтовой автомобильной дорогой в точке 7, далее на север по этой грунтовой автомобильной дороге до пересечения с административной границей Покровского и Малоархангельского районов в точке 1.

Из границ охотничьего угодья исключены территории населенных пунктов.

В границах охотничьего угодья расположены лесные кварталы 8–10, 22, 33, 34, 54, 58, Малоархангельского участкового лесничества Глазуновского лесничества.

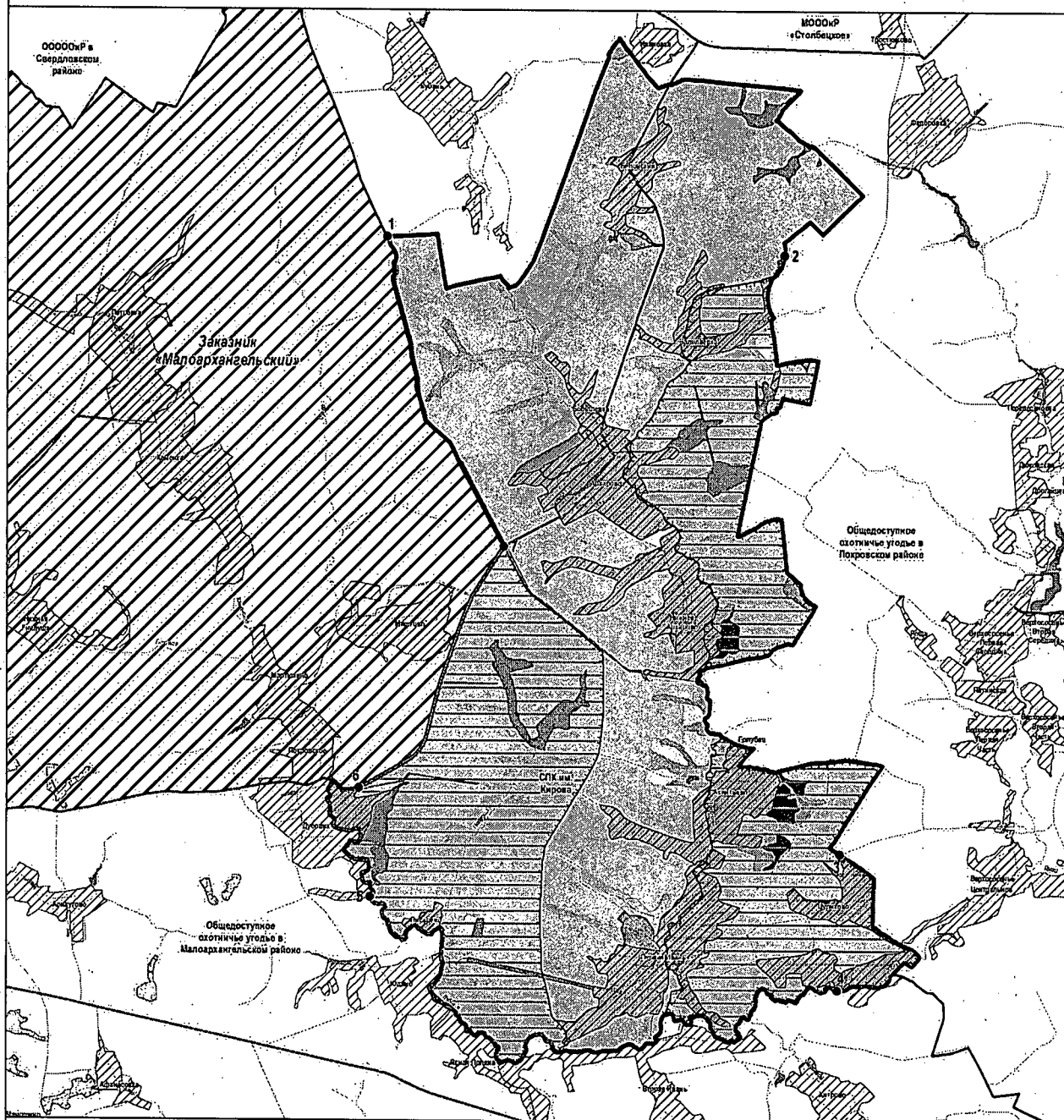
Сведения о характерных точках границ охотничьего угодья  
Сельскохозяйственного производственного кооператива им. Кирова  
в системе координат МСК-57

Номер точки	Координаты, метры	
	X	Y
1	307800,38	1329663,56
2	307524,48	1336093,66
3	297891,45	1337004,75
4	295681,13	1336964,90
5	297176,04	1329399,63
6	298926,87	1329219,64
7	302820,88	1331558,94

## КАРТА-СХЕМА ЗАКРЕПЛЕННОГО ОХОТНИЧЬЕГО УГОДЬЯ

СПК им. Кирова

МАСШТАБ 1:60 000



## УСЛОВНЫЕ ОБОЗНАЧЕНИЯ

<b>Границы</b>	<b>Гидрография</b>	<b>Категории и классы элементов среды обитания охотничьих ресурсов</b>	<b>Леса, Смешанные с присутствием широколиственных пород</b>	<b>Полынные комплексы, С преобладанием леса</b>
--- муниципальные образования	реки, водохранилища, озера, пруды	Береговые комплексы, Береговой комплекс внутренних водных объектов	Леса, Хвойные вечнозеленые	Полынные комплексы, С преобладанием травянистой растительности
--- области	реки и ручьи	Болота, Верховые	Леса, Хвойные листопадные	Полынные комплексы, Смешанный еустариковый
--- охотничье угодье	Прочие	Болота, Травяные	Леса, Ширколиственные	Полынные комплексы, Смешанный лесной
<b>Пути сообщения</b>	населенные пункты	Внутренние водные объекты, Водотоки	Лугово-степные комплексы, Луга	Преобразованные и поврежденные участки, Преобразованные и поврежденные участки
--- железные дороги	зеленые зоны вокруг населенных пунктов и других территорий, имеющие ограничение для осуществления охоты и ведения охотничьего хозяйства	Внутренние водные объекты, Водохранилища	Молодые и еустарники, Вечнозеленые еустарники, в т.ч. высокогорные	Сельхозугодья, Залужные пашни
--- автострады	зоны охраны охотничьих ресурсов	Внутренние водные объекты, Озера, пруды	Молодые и еустарники, Вырубки и зарастающие поля	Сельхозугодья, Луга сельскохозяйственного назначения (сенокосы и пастбища)
--- шоссе	зоны нагоном и натаски собак охотничьих пород	Леса, Искусственно созданные	Молодые и еустарники, Лиственные еустарники	Сельхозугодья, Многолетние насаждения
--- грунтовые и проселочные дороги	особо охраняемые природные территории	Леса, Мелколиственные	Непригодные для ведения охотничьего хозяйства, Промышленные и рудеральные комплексы, населенные пункты и др.	Сельхозугодья, Пашни
--- полевые и лесные дороги	поворотные точки	Леса, Смешанные с преобладанием мелколиственных пород		
		Леса, Смешанные с преобладанием хвойных пород		

## 12.2. Орловская областная общественная организация охотников и рыболовов в Малоархангельском районе

Северная граница – от точки 1 в месте пересечения автомобильной дороги 54 ОП РЗ 54К-8 Глазуновка – Малоархангельск – Колпны – Долгое (с 0 + 000 по 8 + 180) с административной границей Глазуновского и Малоархангельского районов на юго-восток по этой автомобильной дороге через н. п. Елизаветино, Малоархангельск до пересечения с ул. Советская н. п. Малоархангельск, далее на юг по ул. Советская н. п. Малоархангельск до пересечения с автомобильной дорогой 54 ОП РЗ 54К-209 Малоархангельск – Прогресс – Луковец – Губкино – Малоархангельск (с 1 + 441 по 46 + 156), далее на юго-восток по автомобильной дороге 54 ОП РЗ 54К-209 Малоархангельск – Прогресс – Луковец – Губкино – Малоархангельск (с 1 + 441 по 46 + 156) через н. п. Малоархангельск, Репьевка, Пенькозавод, Мамошино, Губкино до пересечения с р. Сосна, далее на юго-восток по средней линии русла р. Сосна до пересечения с административной границей Малоархангельского и Колпнянского районов в точке 2.

Восточная граница – от точки 2 в месте пересечения р. Сосна и административной границей Малоархангельского и Колпнянского районов по этой административной границе до места схождения административных границ Малоархангельского и Колпнянского районов с Курской областью в точке 3.

Южная граница – от точки 3 в месте пересечения административных границ Малоархангельского и Колпнянского районов с Курской областью на северо-запад по административной границе Малоархангельского района и Курской области до места схождения административных границ Малоархангельского и Глазуновского районов с Курской областью в точке 4.

Западная граница – от точки 4 в места схождения административных границ Малоархангельского и Глазуновского районов с Курской областью на север по административной границе Малоархангельского и Глазуновского районов до места пересечения с автомобильной дорогой 54 ОП РЗ 54К-8 Глазуновка – Малоархангельск – Колпны – Долгое (с 0 + 000 по 8 + 180) в точке 1.

Из границ охотничьего угодья исключены территории населенных пунктов и кварталы 24–26, 39, 40 лесопарковой зоны Малоархангельского участкового лесничества Глазуновского лесничества.

В границах охотничьего угодья расположены лесные кварталы 42–45, 47–50, 55, 57, 59 Малоархангельского участкового лесничества Глазуновского лесничества.



Сведения о характерных точках границ охотничьего угодья Орловской  
областной общественной организации охотников и рыболовов  
в Малоархангельском районе в системе координат МСК-57

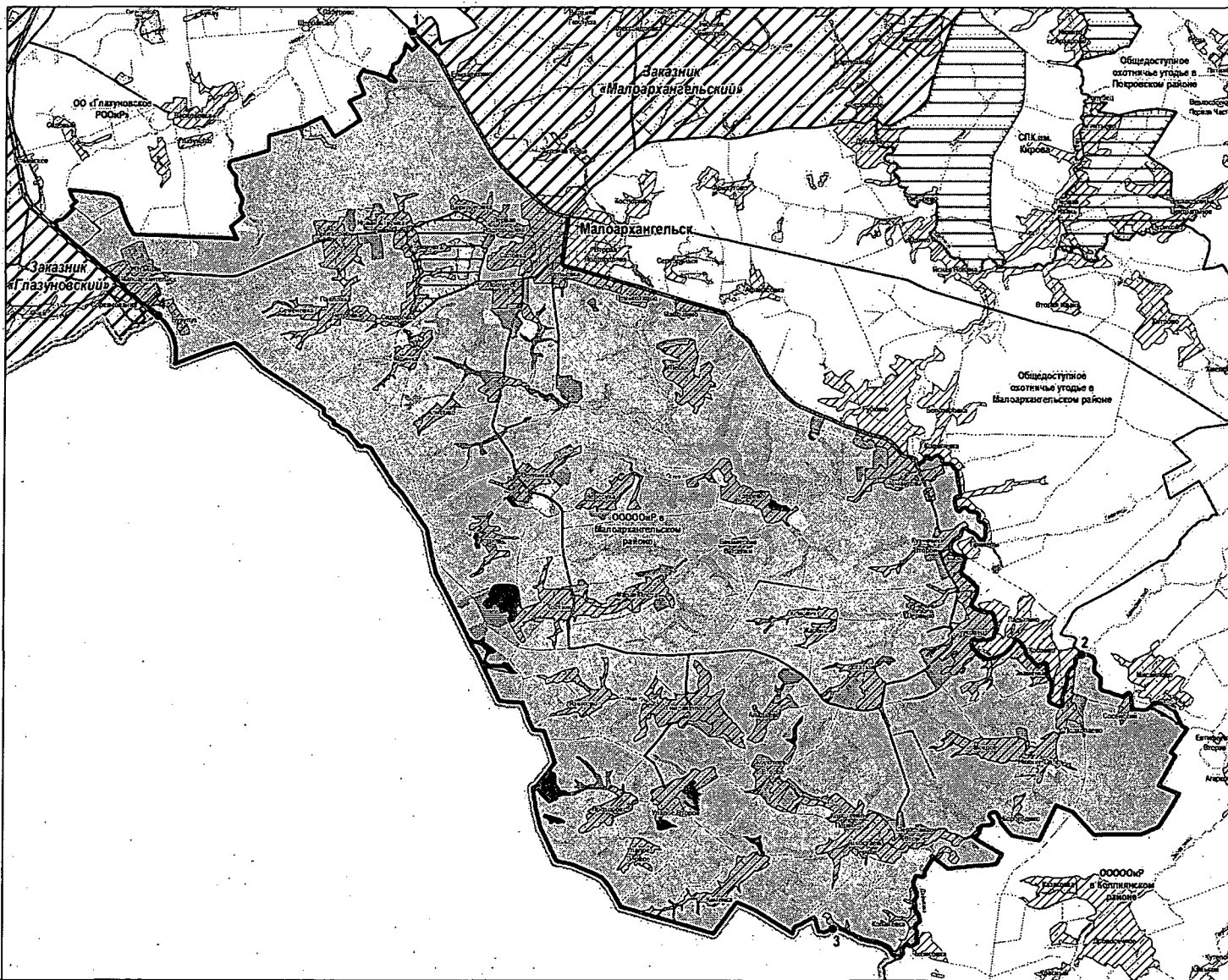
Номер точки	Координаты, метры	
	X	Y
1	301711,49	1314898,23
2	283067,94	1334962,37
3	274860,11	1327587,00
4	293211,68	1307320,61

КАРТА-СХЕМА ЗАКРЕПЛЕННОГО ОХОТНИЧЬЕГО УГОДЬЯ  
00000ИР в Малоархангельском районе.

МАСШТАБ 1:110 000

УСЛОВНЫЕ ОБОЗНАЧЕНИЯ

- Границы
- муниципалитетного образования
- области
- охотничьего угодья
- Пути сообщения
- железные дороги
- автодороги
- шоссе
- грунтовые и проселочные дороги
- полевые и лесные дороги
- Гидрография
- реки, водохранилища, озера, пруды
- реки и ручьи
- Прочие
- населенные пункты
- зеленые зоны вокруг населенных пунктов и других территорий, имеющих ограничения для осуществления охоты и ведения охотничьего хозяйства
- зоны охраны охотничьих ресурсов
- зоны нагнаны и найтаны собак охотничьих пород
- особо охраняемые природные территории
- поисковые точки
- Категории и классы элементов среды обитания охотничьих ресурсов
- Береговые комплексы, Береговой комплекс внутренних водных объектов
- Болота, Верховые
- Болота, Травяные
- Внутренне водные объекты, Водотоки
- Внутренние водные объекты, Водоразделная
- Внутренние водные объекты, Озера, пруды
- Леса, Искусственно созданные
- Леса, Мелколиственные
- Леса, Смешанные с преобладанием мелколиственных пород
- Леса, Смешанные с преобладанием хвойных пород
- Леса, Смешанные с присутствием широколиственных пород
- Леса, Хвойные вечнозеленые
- Леса, Хвойные листопадные
- Леса, Широколиственные
- Лугово-степные комплексы, Луга
- Молодняки и кустарники, Вечнозеленые кустарники, в т.ч. высокогорные
- Молодняки и кустарники, Вырубки и зарастающие поля
- Молодняки и кустарники, Листопадные кустарники
- Нерепарированные для ведения охотничьего хозяйства, Промышленные и рудничные комплексы, населенные пункты и др.
- Пойменные комплексы, С преобладанием леса
- Пойменные комплексы, С преобладанием травянистой растительности
- Пойменные комплексы, Смешанный кустарниковый
- Пойменные комплексы, Смешанный полевой
- Прообразованные и поперечно-образованные участки
- Сельскохозяйственные, Запашенные пашни
- Сельскохозяйственные, Луга сельскохозяйственного назначения (сенокосы и пастбища)
- Сельскохозяйственные, Мелколистно насаждения
- Сельскохозяйственные, Пашни



## 13. Мценский район

## 13.1. Акционерное общество «Верховский молочно-консервный завод»

Северная граница – от точки 1 в месте пересечения грунтовой автомобильной дороги Казьминка – Фатнево с административной границей Мценского района на восток по административной границе Мценского района до места пересечения с р. Окой в точке 2.

Восточная граница – от точки 2 в месте пересечения р. Оки с административной границей Мценского района на юг по правому берегу р. Оки до пересечения с автомобильной дорогой 54 ОП РЗ 54К-1 Болхов – Мценск – Новосиль (с 0 + 028 по 15 + 000) в точке 3.

Южная граница – от точки 3 в месте пересечения р. Оки с автомобильной дорогой 54 ОП РЗ 54К-1 Болхов – Мценск – Новосиль (с 0 + 028 по 15 + 000) на запад по этой автомобильной дороге через н. п. Тельчье, Белый Колодец до пересечения с административной границей Мценского района в точке 4.

Западная граница – от точки 4 в месте пересечения автомобильной дороги 54 ОП РЗ 54К-1 Болхов – Мценск – Новосиль (с 0 + 028 по 15 + 000) с административной границей Мценского района на север по этой границе до места пересечения с грунтовой автомобильной дорогой Казьминка – Фатнево в точке 1.

Из границ охотничьего угодья исключены территории населенных пунктов.

В границах охотничьего угодья расположены 1–16, 18 лесные кварталы Тельченского участкового лесничества Мценского лесничества.

Сведения о характерных точках границ охотничьего угодья акционерного общества «Верховский молочно-консервный завод» в системе координат МСК-57

Номер точки	Координаты, метры	
	X	Y
1	412182,86	1300993,84
2	412224,77	1309979,88
3	400102,44	1310470,18
4	400172,71	1298704,22

КАРТА-СХЕМА ЗАКРЕПЛЕННОГО ОХОТНИЧЬЕГО УГОДЬЯ

АО «Верховский МКЗ»

МАСШТАБ 1:50 000



УСЛОВНЫЕ ОБОЗНАЧЕНИЯ

<p><b>Границы</b></p> <ul style="list-style-type: none"> <li>муниципального образования</li> <li>области</li> <li>охотничьего угодья</li> </ul> <p><b>Пути сообщения</b></p> <ul style="list-style-type: none"> <li>железные дороги</li> <li>автостряды</li> <li>шоссе</li> <li>грунтовые и проволочные дороги</li> <li>полевые и лесные дороги</li> </ul>	<p><b>Гидрография</b></p> <ul style="list-style-type: none"> <li>реки, водохранилища, озера, пруды</li> <li>реки и ручьи</li> </ul> <p><b>Прочие</b></p> <ul style="list-style-type: none"> <li>населенные пункты</li> <li>зеленые зоны вокруг населенных пунктов и других территорий, имеющие ограничение для осуществления охоты и ведения охотничьего хозяйства</li> <li>зоны охраны охотничьих ресурсов</li> <li>зоны нагоны и метаски собак охотничьих пород</li> <li>особо охраняемые природные территории</li> <li>поворотные точки</li> </ul>	<p><b>Категории и классы элементов среды обитания охотничьих ресурсов</b></p> <ul style="list-style-type: none"> <li>Береговые комплексы, Береговой комплекс внутренних водных объектов</li> <li>Болота, Верховые</li> <li>Болота, Травяные</li> <li>Внутренние водные объекты, Водохранилища</li> <li>Внутренние водные объекты, Водохранилища</li> <li>Внутренние водные объекты, Озера, пруды</li> <li>Леса, Искусственно созданные</li> <li>Леса, Мелколиственные</li> <li>Леса, Смешанные с преобладанием мелколиственных пород</li> <li>Леса, Смешанные с преобладанием хвойных пород</li> </ul>	<ul style="list-style-type: none"> <li>Леса, Смешанные с присутствием широколиственных пород</li> <li>Леса, Хвойные евоносовые</li> <li>Леса, Хвойные листопадные</li> <li>Леса, Широколиственные</li> <li>Лугово-степные комплексы, Луга</li> <li>Молодняк и кустарники, Высокоствольные кустарники, в т.ч. высокоствольные</li> <li>Молодняк и кустарники, Вырубки и зарастающие паша</li> <li>Молодняк и кустарники, Листопадные кустарники</li> <li>Напригодные для ведения охотничьего хозяйства, Промышленные и рудеральные комплексы, населенные пункты и др.</li> <li>Пойменные комплексы, С преобладанием леса</li> </ul>	<ul style="list-style-type: none"> <li>Пойменные комплексы, С преобладанием травянистой растительности</li> <li>Пойменные комплексы, Смешанный кустарниковый</li> <li>Пойменные комплексы, Смешанный лесной</li> <li>Преобразованные и поврежденные участки, Преобразованные и поврежденные участки</li> <li>Сельхозугодья, Заливные пашни</li> <li>Сельхозугодья, Луга сельскохозяйственного назначения (сенокосы и пастбища)</li> <li>Сельхозугодья, Многолетние насаждения</li> <li>Сельхозугодья, Пашни</li> </ul>
--	---	--	--	--

### 13.2. Общество с ограниченной ответственностью «Новый Город»

Северная граница – от точки 1 в месте пересечения автомобильной дороги 54 ОП РЗ 54К-1 Болхов – Мценск – Новосиль (с 0 + 028 по 15 + 000) с административной границей Мценского и Болховского районов на восток по автомобильной дороге 54 ОП РЗ 54К-1 Болхов – Мценск – Новосиль (с 0 + 028 по 15 + 000) через н. п. Белый Колодец, Поповка, Тельнье, Тулянский до места пересечения с северной границей н. п. Кокуреново в точке 2.

Восточная граница – от точки 2 в месте пересечения автомобильной дороги 54 ОП РЗ 54К-1 Болхов – Мценск – Новосиль (с 0 + 028 по 15 + 000) с северной границей н. п. Кокуреново на юг по этой границе до пересечения с р. Окой в точке 3, далее на юг по правому берегу р. Оки до пересечения с административной границей Мценского района и Орловского муниципального округа в точке 4.

Южная граница – от точки 4 в месте пересечения административной границы Мценского района и Орловского муниципального округа с р. Окой на запад по административной границе Мценского района и Орловского муниципального округа до места схождения с административных границ Мценского, Болховского районов и Орловского муниципального округа в точке 5.

Западная граница – от точки 5 в месте схождения административных границ Мценского, Болховского районов и Орловского муниципального округа на север по административной границе Мценского и Болховского районов до пересечения с автомобильной дорогой 54 ОП РЗ 54К-1 Болхов – Мценск – Новосиль (с 0 + 028 по 15 + 000) в точке 1.

Из границ охотничьего угодья исключены территории населенных пунктов и кварталы 65, 66 лесопарковой зоны Тельченского участкового лесничества Мценского лесничества.

В границах охотничьего угодья расположены лесные кварталы 35–39, 51, 55, 58, 59, 60–64 Тельченского участкового лесничества Мценского лесничества.

Сведения о характерных точках границ охотничьего угодья общества с ограниченной ответственностью «Новый Город» в системе координат МСК-57

Номер точки	Координаты, метры	
	X	Y
1	400172,71	1298704,22
2	400140,43	1310304,71
3	398704,15	1310434,39
4	382146,39	1304406,03
5	390244,11	1295773,02



### 13.3. Орловская областная общественная организация охотников и рыболовов в Мценском районе

Северная граница – от точки 1 в месте пресечения автомобильной дороги М-2 «Крым» с административной границей Тульской области и Мценского района на восток по этой административной границе до места пересечения административной границы Тульской области с административной границей Мценского и Корсаковского районов в точке 2.

Восточная граница – от точки 2 в месте пересечения административной границы Мценского и Корсаковского районов с административной границей Тульской области на юг по административной границе Мценского района до пересечения с р. Зуша в точке 3.

Южная граница – от точки 3 в месте пересечения административной границы Мценского района с р. Зуша на северо-запад по левому берегу р. Зуша до пересечения с грунтовой автомобильной дорогой Горбунцово – Большое Лыково в точке 4, далее на юго-запад по грунтовой автомобильной дороге Горбунцово – Большое Лыково через н. п. Лыково – Бухово, через точки 5, 6 до пересечения с восточной границей н. п. Подбелевец в точке 7, далее на север по границе н. п. Подбелевец до места пересечения с грунтовой автомобильной дорогой Лыково – Бухво в точке 8, далее на юго-запад по этой грунтовой автомобильной дороге через точки 9 – 14 до точки 15, далее на юг по грунтовой автомобильной дороге Лыково – Бухво через точку 16 до пересечения с северной границей н. п. Горбунцово в точке 17, далее на запад по границе н. п. Горбунцово до пересечения с грунтовой автомобильной дорогой Горбунцово – Сычи в точке 18, далее на юг по автомобильной дороге через точку 19 до пересечения с южной границей н. п. Большой Одинок в точке 20, далее на запад по границе н. п. Большой Одинок до пересечения с грунтовой автомобильной дорогой Горбунцово – Сычи в точке 21, далее на юго-запад по грунтовой автомобильной дороге Горбунцово – Сычи через точку 22 до пересечения с северной границей н. п. Сычи в точке 23, далее на запад по границе н. п. Сычи до пересечения с грунтовой автомобильной дорогой Сычи – Малая Круглица в точке 24, далее на юго-запад по этой грунтовой автомобильной дороге через точку 25 до пересечения с грунтовой автомобильной дорогой Протасово – Бычки в точке 26, далее на юг по грунтовой автомобильной дороге Протасово – Бычки до места пересечения с административной границей Залегощенского и Мценского районов в точке 27, далее на запад по этой административной границе до пересечения с грунтовой автомобильной дорогой в точке 28, далее в северном направлении по этой грунтовой автомобильной дороге через точку 29 до пересечения с границей н. п. Малая Круглица в точке 30, далее по границе н. п. Малая Круглица до точки 31 на середине балки, далее в западном направлении по середине балки до пересечения с руч. без названия в балке в точке 32, далее в западном направлении по средней линии русла руч. без названия через точки 33, 34 до пересечения с грунтовой автомобильной дорогой в точке 35, далее в северо-западном направлении по грунтовой автомобильной дороге через точку 36 до

пересечения с руч. без названия в точке 37, далее в западном направлении по средней линии русла руч. без названия до пересечения с границей н. п. Спасское в точке 38, далее по границе н. п. Спасское до пересечения с грунтовой автомобильной дорогой в точке 39, далее в северо-восточном направлении по грунтовой автомобильной дороге через точки 40, 41 до пересечения с границей н. п. Болотово в точке 42, далее по границе н. п. Болотово до пересечения с грунтовой автомобильной дорогой в точке 43, далее по грунтовой автомобильной дороге до точки 44, далее в юго-западном направлении по условной прямой до точки 45 на границе леса и полей фильтрации, далее по указанной границе в южном направлении до точки 46, далее в южном направлении по условной прямой до точки 47 на границе леса и полей фильтрации, далее по указанной границе в южном направлении до точки 48 на административной границе Мценского района и Орловского муниципального округа, далее по административной границе Мценского района и Орловского муниципального округа до места пересечения с автомобильной дорогой М-2 «Крым» в точке 49.

Западная граница – от точки 49 в месте пересечения границы Мценского района и Орловского муниципального округа с автомобильной дорогой М-2 «Крым» на северо-восток по этой автомобильной дороге через н. п. Отрадинское, Первый Воин до пересечения с автомобильной дорогой 54 ОП РЗ 54К-225 Южный подъезд к г. Мценск (с 0 + 000 по 6 + 270), далее на северо-восток по автомобильной дороге 54 ОП РЗ 54К-225 Южный подъезд к г. Мценск (с 0 + 000 по 6 + 270) через н. п. Нововолковский, Воля до пересечения с административной границей города Мценск в точке 50, далее на северо-восток по этой границе до пересечения с автомобильной дорогой 54 ОП РЗ 54К-411 Северный подъезд к г. Мценск (с 0 + 000 по 8 + 880) в точке 51, далее на северо-восток по автомобильной дороге 54 ОП РЗ 54К-411 Северный подъезд к г. Мценск (с 0 + 000 по 8 + 880) через н. п. Цветочный, Лехановка, Большая Каменка до пересечения с автомобильной дорогой М-2 «Крым», далее на северо-запад по автомобильной дороге М-2 «Крым» до пересечения с административной границей Тульской области и Мценского района в точке 1.

Из границ охотничьего угодья исключены территории населенных пунктов, кварталы 15–18, 27 лесопарковых зон Мценского участкового лесничества Мценского лесничества и лесные кварталы 38–45 Думчинского участкового лесничества Мценского лесничества.

В границах охотничьего угодья расположены лесные кварталы 19–26, 28–52, 54, 55, 58–61 Мценского участкового лесничества Мценского лесничества и лесные кварталы 36, 37, 46, 48–54, 60, 64, 65 Думчинского участкового лесничества Мценского лесничества.

Из границ охотничьего угодья исключена территория памятника природы «Участок разнотравной степи и обнажения девонских известняков», границы которого утверждены постановлением Правительства Орловской области от 20 февраля 2021 года № 88 «Об объявлении участка разнотравной степи и обнажения девонских известняков памятником природы регионального



значения, а территории, занятой им, – особо охраняемой природной территорией регионального значения».

Сведения о характерных точках границ охотничьего угодья Орловской областной общественной организации охотников и рыболовов в Мценском районе в системе координат МСК-57

Номер точки	Координаты, метры	
	X	Y
1	2	3
1	401470,82	1332083,30
2	393129,53	1353136,06
3	376641,66	1340331,17
4	383848,54	1331880,17
5	382951,07	1332206,73
6	382940,94	1332193,66
7	383093,22	1330801,46
8	382369,77	1328968,52
9	381455,41	1327373,97
10	380472,78	1325194,63
11	379575,65	1325601,14
12	379556,16	1325110,87
13	379292,70	1324765,32
14	378908,39	1324291,92
15	378483,27	1324066,74
16	377991,01	1323978,90
17	376201,95	1324171,83
18	375059,31	1323793,88
19	372388,03	1325198,38
20	372403,64	1324477,44
21	372321,86	1324316,82
22	371124,75	1322109,70
23	371067,66	1322042,37
24	369411,27	1320738,66
25	369408,06	1320735,37
26	367779,86	1317784,71
27	367017,05	1317507,86
28	367017,68	1317492,03
29	367855,26	1317774,65
30	368352,78	1317941,43
31	368851,31	1317392,12
32	368617,44	1317047,28
33	368514,00	1316763,46
34	368417,96	1316626,49

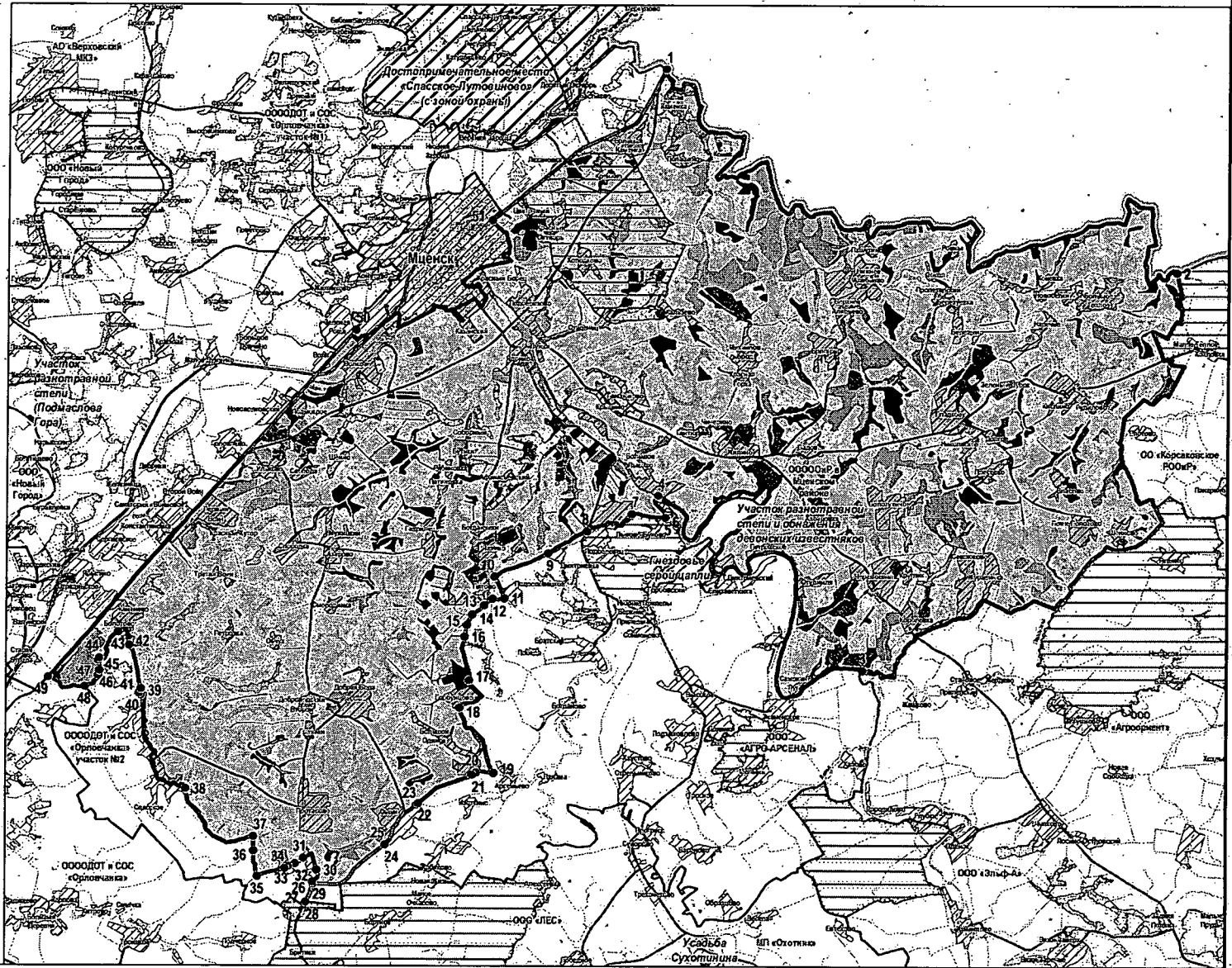
1	2	3
35	368086,09	1315454,10
36	369139,62	1315305,42
37	369738,17	1315295,56
38	371718,74	1312474,15
39	375572,01	1310584,56
40	375652,84	1310505,88
41	375829,05	1310583,67
42	377629,00	1310086,30
43	378172,94	1309631,55
44	377101,09	1308850,75
45	377001,60	1308820,48
46	376584,61	1308873,40
47	376381,41	1308822,60
48	375911,20	1308251,72
49	376307,84	1306750,15
50	390704,78	1319428,75
51	395232,67	1324994,76

КАРТА-СХЕМА ЗАКРЕПЛЕННОГО ОХОТНИЧЬЕГО УГОДЬЯ  
00000иР в Мценском районе

МАСШТАБ 1:150 000

УСЛОВНЫЕ ОБОЗНАЧЕНИЯ

- Границы**
- муниципальный образованс
  - области
  - охотничьего угодья
- Пути сообщения**
- железные дороги
  - автодороги
  - шоссе
  - грунтовые и проселочные дороги
  - железные и лесные дороги
- Гидрография**
- ▬ реки, водохранилища, озера, пруды
  - реки и ручьи
- Прочие**
- ▨ населенные пункты
  - ▨ зеленые зоны вокруг населенных пунктов и других территорий, выделенные для осуществления охраны и ведения охотничьего хозяйства
  - ▨ зоны охраны объектов культурного наследия
  - ▨ зоны охраны объектов культурного наследия
  - ▨ особо охраняемые природные территории
  - ▨ Охотничьи угодья
  - поворотные точки
- Категории и классы элементов среды обитания охотничьих ресурсов**
- ▨ Березовые колонтасы, Березовый колонтас: внутренние колонтасы объектов
  - ▨ Береза, Вереск
  - ▨ Брусника, Травяные
  - ▨ Внутренние водные объекты, Водоемы
  - ▨ Внутренние водные объекты, Водохранилища
  - ▨ Внутренние водные объекты, Озера, пруды
  - ▨ Леса: Искусственно созданные
  - ▨ Леса: Мелколиственные
  - ▨ Леса: Смешанные с преобладанием широколиственного пород
  - ▨ Леса: Смешанные с преобладанием хвойных пород
  - ▨ Леса: Смешанные с присутствием широколиственных пород
  - ▨ Леса: Хвойные незначительные
  - ▨ Леса: Хвойные листопадные
  - ▨ Леса: Широколиственные
  - ▨ Лугово-степные комплексы, Луга
  - ▨ Мелколиски и кустарники, Бамбуковые кустарники, в т.ч. высокоствольные
  - ▨ Мелколиски и кустарники, Вырубки и зарастающие поля
  - ▨ Мелколиски и кустарники, Лесотенные кустарники
  - ▨ Непригодные для ведения охотничьего хозяйства, Промышленные и рудничные комплексы, населенные пункты и др.
  - ▨ Полевые комплексы, С преобладанием леса
  - ▨ Полевые комплексы, С преобладанием травянистой растительности
  - ▨ Полевые комплексы, Смешанной кустарниковой
  - ▨ Полевые комплексы, Смешанный полевой
  - ▨ Преобразованные и порослевые участки, Преобразованные и порослевые участки
  - ▨ Сельхозугодья, Залуженные пашни
  - ▨ Сельхозугодья, Луга сельскохозяйственного назначения (сенокосы и пастбища)
  - ▨ Сельхозугодья, Многолетние насаждения
  - ▨ Сельхозугодья, Пашни



#### 13.4. Орловская областная общественная организация детского отдыха, туризма и стрелково-охотничьего спорта «Орловчанка», участок № 1

Северная граница – от точки 1 в месте пересечения административной границы Тульской и Орловской областей с р. Окой на восток по этой административной границе до пересечения с р. Зушей в точке 2 в районе н. п. Кузнецовка, далее на юг по средней линии русла р. Зуша до пересечения с южной границей объекта культурного наследия «Спасское-Лутовиново» в точке 3, далее на юго-восток по этой границе до пересечения с оврагом у н. п. Лехановку в точке 4, далее по оврагу до пересечения с западной границей н. п. Лехановка в точке 5.

Восточная граница – от точки 5 в месте пересечения оврага с западной границей н. п. Лехановка на юго-запад по границе н. п. Лехановка до пересечения с автомобильной дорогой 54 ОП РЗ 54К-411 Северный подъезд к г. Мценск (с 0 + 000 по 8 + 880) в точке 6, далее на юго-запад по этой автомобильной дороге через н. п. Цветочный до пересечения с административной границей города Мценск в точке 7, далее на север и юго-запад по западной границе города Мценск до пересечения с автомобильной дорогой 54 ОП РЗ 54К-225 Южный подъезд к г. Мценск (с 0 + 000 по 6 + 270) в точке 8, далее по этой автомобильной дороге на юго-запад через н. п. Воля, Нововолковский, Первый Воин, Отрадинское до пересечения с административной границей Орловского муниципального округа и Мценского района в точке 9.

Южная граница – от точки 9 в месте пересечения автомобильной дороги 54 ОП РЗ 54К-225 Южный подъезд к г. Мценск (с 0 + 000 по 6 + 270) с административной границей Орловского муниципального округа и Мценского района на запад по границе Орловского муниципального округа и Мценского района до пересечения с р. Окой в точке 10.

Западная граница – от точки 10 в месте пересечения административной границы Мценского района и Орловского муниципального округа с р. Окой на север по средней линии русла р. Ока до пересечения с административной границей Мценского и Болховского районов в точке 11, далее на север по административной границе Мценского и Болховского районов до пересечения с административной границей Орловской и Тульской областей в точке 1.

Из границ охотничьего угодья исключены территории населенных пунктов, кварталы 33–34, 42, 44–50, 53–54 лесопарковой зоны Тельченского участкового лесничества Мценского лесничества и лесные кварталы 2–7 Думченского участкового лесничества Мценского лесничества.

В границах охотничьего угодья расположены лесные кварталы 17, 19–32, 40, 41, 43, 52, 56, 57, 67 Тельченского участкового лесничества Мценского лесничества и лесные кварталы 1, 8–19, 21–26, 29–33, 47, 62, 63 Думчинского участкового лесничества Мценского лесничества.

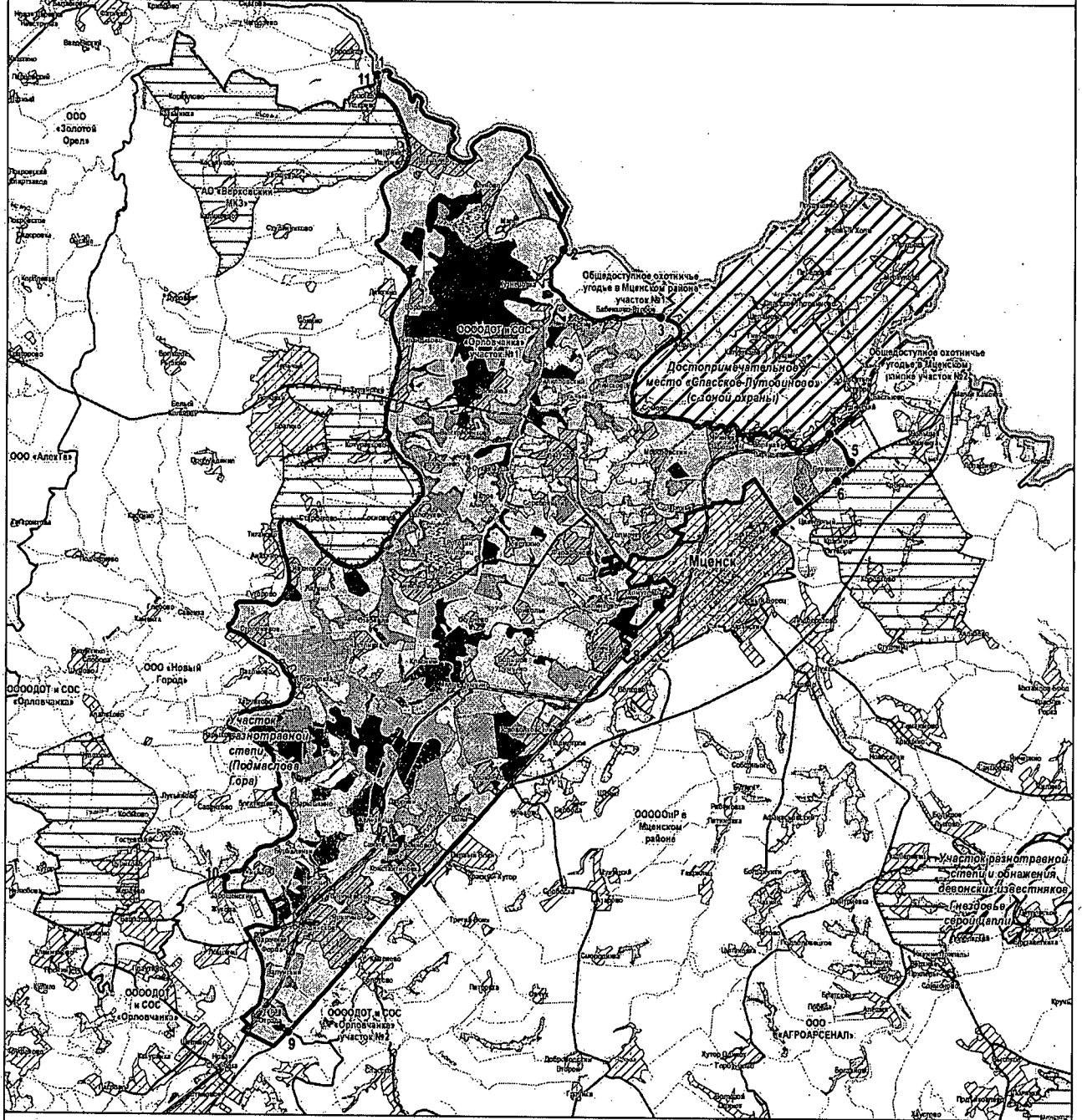
Из границ охотничьего угодья исключена территория памятника природы «Участок разнотравной степи (Подмаслова Гора)», границы которого утверждены постановлением Правительства Орловской области от 19 марта

2021 года № 155 «Об объявлении участка разнотравной степи (Подмаслова Гора) памятником природы регионального значения, а территории, занятой им, – особо охраняемой природной территорией регионального значения».

Сведения о характерных точках границ охотничьего угодья Орловской областной общественной организации детского отдыха, туризма и стрелково-охотничьего спорта «Орловчанка», участок № 1 в системе координат МСК-57

Номер точки	Координаты, метры	
	X	Y
1	412240,56	1309978,18
2	405734,99	1317018,19
3	403228,87	1320682,67
4	398919,07	1327039,09
5	397853,18	1327847,03
6	397150,14	1327322,52
7	395232,67	1324994,76
8	390704,78	1319428,75
9	376307,84	1306750,15
10	382146,39	1304406,03
11	412224,77	1309979,88

КАРТА-СХЕМА ЗАКРЕПЛЕННОГО ОХОТНИЧЬЕГО УГОДЬЯ  
 ООООДОТ и СОС «Орловчанка» участок №1  
 МАСШТАБ 1:140 000



УСЛОВНЫЕ ОБОЗНАЧЕНИЯ

<p><b>Границы:</b></p> <ul style="list-style-type: none"> <li>муниципального образования</li> <li>области</li> <li>охотничьего угодья</li> </ul> <p><b>Пути сообщения:</b></p> <ul style="list-style-type: none"> <li>железные дороги</li> <li>автостратры</li> <li>шоссе</li> <li>путниковые и проселочные дороги</li> <li>полевые и лесные дороги</li> </ul>	<p><b>Гидрография:</b></p> <ul style="list-style-type: none"> <li>реки, водохранилища, озера, пруды</li> <li>реки и ручьи</li> </ul> <p><b>Прочие:</b></p> <ul style="list-style-type: none"> <li>населенные пункты</li> <li>зеленые зоны вокруг населенных пунктов и других территорий, имеющих ограничения для осуществления охоты и ведения охотничьего хозяйства</li> <li>зоны охраны охотничьих ресурсов</li> <li>зоны нагами и натаски собак охотничьих пород</li> <li>особо охраняемые природные территории</li> <li>Славское-Луточинское</li> <li>поворотные точки</li> </ul>	<p><b>Категории и классы элементов среды обитания охотничьих ресурсов:</b></p> <ul style="list-style-type: none"> <li>Береговые комплексы, Береговой комплекс: внутренние водные объекты</li> <li>Болота, Верховые</li> <li>Болота, Травяные</li> <li>Внутренние водные объекты, Водоток</li> <li>Внутренние водные объекты, Водохранилища</li> <li>Внутренние водные объекты, Озера, пруды</li> <li>Леса, Искусственно созданные</li> <li>Леса, Мелколиственные</li> <li>Леса, Смешанные с преобладанием мелколиственных пород</li> <li>Леса, Смешанные с преобладанием хвойных пород</li> </ul>	<ul style="list-style-type: none"> <li>Леса, Смешанные с присутствием широколиственных пород</li> <li>Леса, Хвойные вечнозеленые</li> <li>Леса, Хвойные листопадные</li> <li>Леса, Широколиственные</li> <li>Лугово-степные комплексы, Луга</li> <li>Молодняки и кустарники, Вечнозеленые кустарники, в т.ч. высокогорные</li> <li>Молодняки и кустарники, Вырубки и зарастающие поля</li> <li>Молодняки и кустарники, Листопадные кустарники</li> <li>Непригодные для ведения охотничьего хозяйства, Промышленные и рудеральные комплексы, населенные пункты и др.</li> </ul>	<ul style="list-style-type: none"> <li>Пойменные комплексы, С преобладанием лиственных пород</li> <li>Пойменные комплексы, С преобладанием травянистой растительности</li> <li>Пойменные комплексы, Смешанный кустарниковый</li> <li>Пойменные комплексы, Смешанный лесной</li> <li>Преобразованные и поврежденные участки</li> <li>Преобразованные и поврежденные участки</li> <li>Сельхозугодья, Заливные пашни</li> <li>Сельхозугодья, Луга сельскохозяйственного назначения (сенокосы и пастбища)</li> <li>Сельхозугодья, Многолетнее насаждение</li> <li>Сельхозугодья, Пашни</li> </ul>
--	---	---	--	---

### 13.5. Орловская областная общественная организация детского отдыха, туризма и стрелково-охотничьего спорта «Орловчанка», участок № 2

Северная граница – от точки 1, расположенной на административной границе Мценского района и Орловского муниципального округа у западной границы смешанного леса с присутствием широколиственных пород и полей фильтрации на север и восток по западной границе смешанного леса с присутствием широколиственных пород до точки 2, далее на север по условной прямой до точки 3, далее на север по западной границе смешанного леса с присутствием широколиственных пород до точки 4, далее на север по условной прямой до пересечения с грунтовой дорогой на н. п. Болотово в точке 5, далее на север по этой грунтовой дороге до пересечения с южной границей н. п. Болотово в точке 6, далее на северо-запад по границе н. п. Болотово до пересечения с грунтовой дорогой Спасское – Отрадинское в точке 7.

Восточная граница – от точки 7 в месте пересечения границы н. п. Болотово с грунтовой автомобильной дорогой Спасское – Отрадинское в южном направлении по грунтовой автомобильной дороге Спасское – Отрадинское через точки 8, 9 до пересечения с границей н. п. Спасское в точке 10, далее по границе н. п. Спасское до пересечения с притоком р. Лисица в точке 11, далее в юго-восточном направлении по средней линии русла притока р. Лисица до пересечения с грунтовой автомобильной дорогой в точке 12, далее по грунтовой автомобильной дороге через точку 13 до пересечения с руч. без названия в точке 14, далее в восточном направлении по средней линии русла руч. без названия до пересечения с границей н. п. Большая Круглица в точке 15, далее по границе н. п. Большая Круглица до пересечения с руч. без названия в точке 16, далее по средней линии русла руч. без названия до точки 17, далее по середине балки до пересечения с границей н. п. Малая Круглица в точке 18, далее по границе н. п. Малая Круглица до места пересечения грунтовой автомобильной дороги в точке 19.

Южная граница – от точки 19 в месте пересечения границы н. п. Малая Круглица с грунтовой автомобильной дорогой в юго-западном направлении по грунтовой автомобильной дороге через точку 20 до пересечения с административной границей Залегощенского и Мценского районов в точке 21, далее в западном направлении по административной границе Залегощенского и Мценского районов до пересечения с административной границей Орловского муниципального округа в точке 22, далее в западном направлении по административной границе Мценского района и Орловского муниципального округа до пересечения с руч. без названия в точке 23.

Западная граница – от точки 23 в месте пересечения административной границы Мценского района и Орловского муниципального округа с руч. без названия в северо-западном направлении по административной границе Мценского района и Орловского муниципального округа до исходной точки 1 у западной границы смешанного леса с присутствием широколиственных пород и полей фильтрации.

Из границ охотничьего угодья исключены территории населенных пунктов.

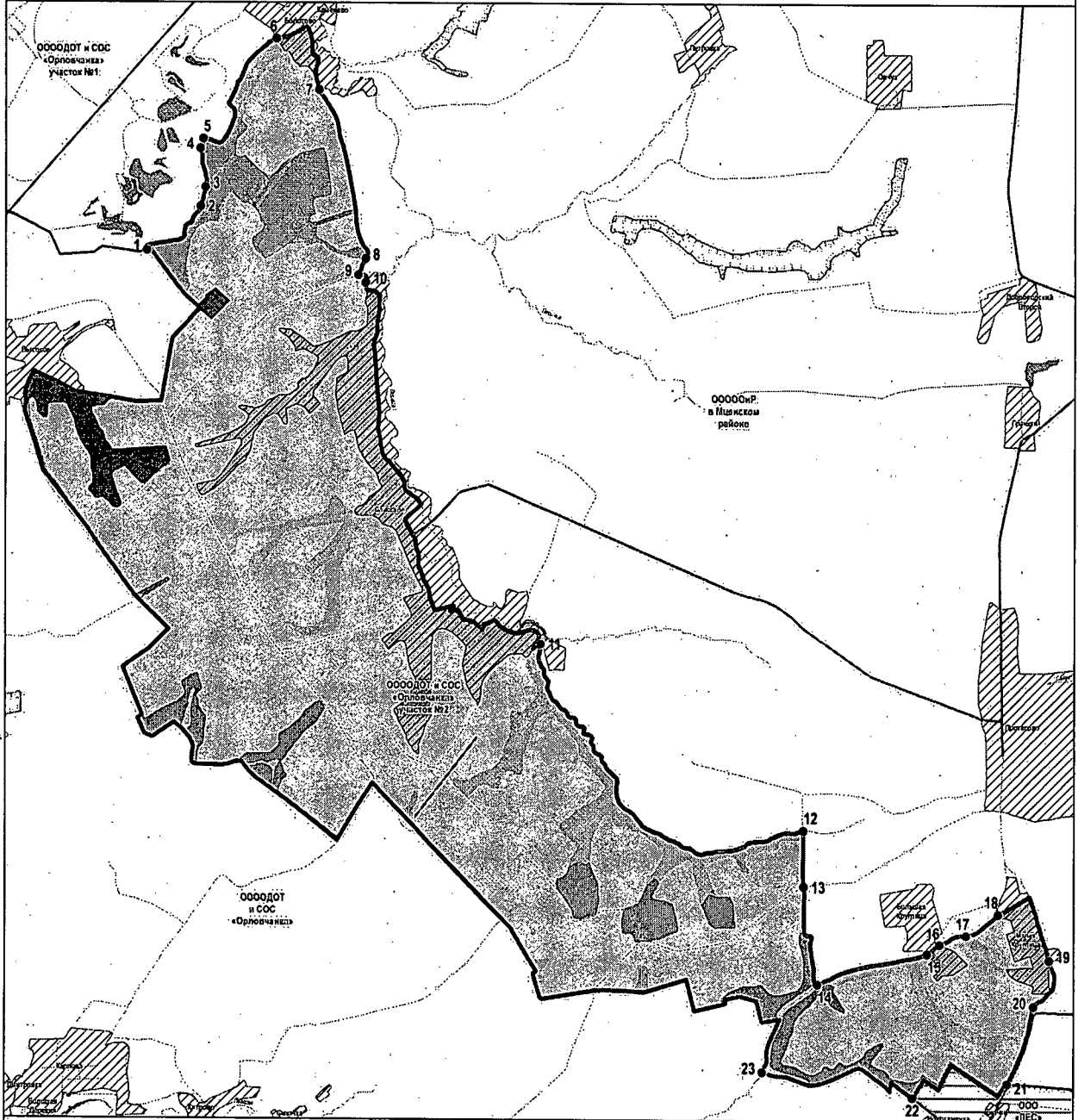
В границах охотничьего угодья расположен лесной квартал 59 Думчинского участкового лесничества Мценского лесничества.

Сведения о характерных точках границ охотничьего угодья Орловской областной общественной организации детского отдыха, туризма и стрелково-охотничьего спорта «Орловчанка», участок № 2 в системе координат МСК-57

Номер точки	Координаты, метры	
	X	Y
1	375911,20	1308251,72
2	376381,41	1308822,60
3	376584,61	1308873,40
4	377001,60	1308820,48
5	377101,09	1308850,75
6	378172,94	1309631,55
7	377629,00	1310086,30
8	375829,05	1310583,67
9	375652,84	1310505,88
10	375572,01	1310584,56
11	371718,74	1312474,15
12	369738,17	1315295,56
13	369139,62	1315305,42
14	368086,09	1315454,10
15	368417,96	1316626,49
16	368514,00	1316763,46
17	368617,44	1317047,28
18	368851,31	1317392,12
19	368352,78	1317941,43
20	367855,26	1317774,65
21	367017,68	1317492,03
22	366866,62	1316476,52
23	367132,23	1314863,61



КАРТА-СХЕМА ЗАКРЕПЛЕННОГО ОХОТНИЧЬЕГО УГОДЬЯ  
 ООООДОТ и СОС «Орловчанка» участок №2  
 МАСШТАБ 1:40 000



УСЛОВНЫЕ ОБОЗНАЧЕНИЯ

<p><b>Границы</b></p> <ul style="list-style-type: none"> <li>--- муниципальный образования</li> <li>--- области</li> <li>--- охотничьего угодья</li> </ul> <p><b>Путь сообщения</b></p> <ul style="list-style-type: none"> <li>— железные дороги</li> <li>— автодороги</li> <li>— шоссе</li> <li>--- тропинки и проселочные дороги</li> <li>--- полевые и лесные дороги</li> </ul>	<p><b>Гидрография</b></p> <ul style="list-style-type: none"> <li>— реки, водохранилища, озера, пруды</li> <li>--- реки и ручьи</li> </ul> <p><b>Прочие</b></p> <ul style="list-style-type: none"> <li>▨ населенные пункты</li> <li>▨ зеленые зоны вокруг населенных пунктов и других территорий, имеющих ограничение для осуществления охоты и ведения охотничьего хозяйства</li> <li>▨ зоны охраны охотничьих ресурсов</li> <li>▨ зоны наголки и натаски собак охотничьих пород</li> <li>▨ особо охраняемые природные территории</li> <li>● паспортирные точки</li> </ul>	<p><b>Категории и классы элементов среды обитания охотничьих ресурсов</b></p> <ul style="list-style-type: none"> <li>▨ Береговые комплексы, Береговой комплекс внутренних водных объектов</li> <li>▨ Болота, Верховые</li> <li>▨ Болота, Травяные</li> <li>▨ Внутренние водные объекты, Водотоки</li> <li>▨ Внутренние водные объекты, Водохранилища</li> <li>▨ Внутренние водные объекты, Озера, пруды</li> <li>▨ Леса, Искусственно созданные</li> <li>▨ Леса, Мелколиственные</li> <li>▨ Леса, Смешанные с преобладанием мелколиственных пород</li> <li>▨ Леса, Смешанные с преобладанием хвойных пород</li> </ul>	<ul style="list-style-type: none"> <li>▨ Леса, Смешанные с преобладанием широколиственных пород</li> <li>▨ Леса, Хвойные вечнозеленые</li> <li>▨ Леса, Хвойные листопадные</li> <li>▨ Леса, Широколиственные</li> <li>▨ Лугово-степные комплексы, Луга</li> <li>▨ Молодняки и кустарники, Вечнозеленые кустарники, в т.ч. высокорослые</li> <li>▨ Молодняки и кустарники, Вырубки и зарастающие поля</li> <li>▨ Молодняки и кустарники, Листоственные кустарники</li> <li>▨ Непригодные для ведения охотничьего хозяйства, Промышленные и рудеральные комплексы, населенные пункты и др.</li> </ul>	<ul style="list-style-type: none"> <li>▨ Пойменные комплексы, С преобладанием леса</li> <li>▨ Пойменные комплексы, С преобладанием травянистой растительности</li> <li>▨ Пойменные комплексы, Смешанный кустарниковоый</li> <li>▨ Пойменные комплексы, Смешанный лесной</li> <li>▨ Преобразованные и поврежденные участки</li> <li>▨ Сельхозугодья, Заливные пашни</li> <li>▨ Сельхозугодья, Луга сельскохозяйственного назначения (сенокосы и пастбища)</li> <li>▨ Сельхозугодья, Многолетние насаждения</li> <li>▨ Сельхозугодья, Пашни</li> </ul>
--	--	---	---	--

### 13.6. Общество с ограниченной ответственностью «АГРО-АРСЕНАЛ»

Северная граница – от точки 1 в месте пересечения грунтовой автомобильной дороги Горбунцово – Сычи с южной границей н. п. Горбунцово на восток по границе н. п. Горбунцово до пересечения с грунтовой автомобильной дорогой Горбунцово – Большое Лыково в точке 2, далее на север по грунтовой автомобильной дороге Горбунцово – Большое Лыково через точки 3, 4, 5, 6, 7, 8, 9, 10 до пересечения с границей н. п. Подбелевец в точке 11, далее на восток по этой границе до пересечения с грунтовой автомобильной дорогой Горбунцово – Большое Лыково в точке 12, далее на восток по этой грунтовой автомобильной дороге через точки 13, 14, через н. п. Лыково-Бухово до пересечения с р. Зуша в точке 15, далее на восток по левому берегу р. Зуша до места пересечения с административной границей Мценского и Новосильского районов в точке 16.

Восточная граница – от точки 16 в месте пересечения р. Зуши с административной границей Мценского и Новосильского районов на юг по этой административной границе до места схождения административных границ Мценского, Новосильского и Залегощенского районов в точке 17.

Южная граница – от точки 17 в месте схождения административных границ Мценского, Новосильского и Залегощенского районов на запад по административной границе Мценского и Залегощенского районов до пересечения с грунтовой автомобильной дорогой Протасово – Бычки в точке 18.

Западная граница – от точки 18 в месте пересечения административных границ Мценского и Залегощенского районов с грунтовой автомобильной дорогой Протасово – Бычки на север по этой грунтовой автомобильной дороге до пересечения с грунтовой автомобильной дорогой Сычи – Малая Круглица в точке 19, далее на восток по грунтовой автомобильной дороге Сычи – Малая Круглица через точку 20 до пересечения с южной границей н. п. Сычи в точке 21, далее на восток по границе н. п. Сычи до пересечения с грунтовой автомобильной дорогой Сычи – Горбунцово в точке 22, далее на север по грунтовой автомобильной дороге Сычи – Горбунцово через точку 23 до пересечения с южной границей н. п. Большой Одинок в точке 24, далее на восток по этой границе до пересечения с грунтовой автомобильной дорогой Сычи – Горбунцово в точке 25, далее на север по грунтовой автомобильной дороге Сычи – Горбунцово через точку 26 до пересечения с южной границей н. п. Горбунцово в точке 1.

Из границ охотничьего угодья исключены территории населенных пунктов.

В границах охотничьего угодья расположены лесные кварталы 55–58, 61, 65, 66 Думчинского участкового лесничества Мценского лесничества, лесные кварталы 62–73 Мценского участкового лесничества Мценского лесничества.

Из границ охотничьего угодья исключена территория охраняемого природного объекта «Гнездовье серой цапли», утвержденного решением Мценского районного Совета народных депутатов от 18 декабря 2008 года

№ 246 «О создании особо охраняемой природной территории местного значения «Гнездовье серой цапли».

Сведения о характерных точках границ охотничьего угодья общества с ограниченной ответственностью «АГРО-АРСЕНАЛ» в системе координат МСК-57

Номер точки	Координаты, метры	
	X	Y
1	375059,31	1323793,88
2	376201,95	1324171,83
3	377991,01	1323978,90
4	378483,27	1324066,74
5	378908,39	1324291,92
6	379292,70	1324765,32
7	379556,16	1325110,87
8	379575,65	1325601,14
9	380472,78	1325194,63
10	381455,41	1327373,97
11	382369,77	1328968,52
12	383093,22	1330801,46
13	382940,94	1332193,66
14	382951,07	1332206,73
15	383848,54	1331880,17
16	376641,66	1340331,17
17	368537,52	1337913,96
18	367017,05	1317507,86
19	367779,86	1317784,71
20	369408,06	1320735,37
21	369411,27	1320738,66
22	371067,66	1322042,37
23	371124,75	1322109,70
24	372321,86	1324316,82
25	372403,64	1324477,44
26	372388,03	1325198,38

КАРТА-СХЕМА ЗАКРЕПЛЕННОГО ОХОТНИЧЬЕГО УГОДЬЯ  
ООО «АГРО-АРСЕНАЛ»

МАСШТАБ 1:80 000

УСЛОВНЫЕ ОБОЗНАЧЕНИЯ

- Границы
  - муниципальный образования
  - области
  - ▭ охотничьего угодья
- Пути сообщения
  - железные дороги
  - автодороги
  - шоссе
  - грунтовые и проселочные дороги
  - полесье и лесные дороги
- Гидрография
  - ▬ реки, водохранилища, озера, пруды
  - ▬ реки в русле
- Прочие
  - ▨ населенные пункты
  - ▨ зеленые зоны вокруг населенных пунктов и других территорий, имеющие ограниченный доступ осуществления охоты и ведения охотничьего хозяйства
  - ▨ зоны охраны охотничьих ресурсов
  - ▨ зоны насаждений и насаждения охотничьих пород
  - ▨ особо охраняемые природные территории
  - поворотные точки
- Категории и классы элементов среды обитания охотничьих ресурсов
  - ▨ Береговые комплексы, Береговая зона; внутренние водные объекты
  - ▨ Болота, Травяные
  - ▨ Внутренние водные объекты, Водохранилища
  - ▨ Внутренние водные объекты, Озера, пруды
  - ▨ Леса, Искусственно созданные
  - ▨ Леса, Мелколиственные
  - ▨ Леса, Смешанные с преобладанием мелколиственных пород
  - ▨ Леса, Смешанные с преобладанием хвойных пород
  - ▨ Леса, Смешанные с примесью широколиственных пород
  - ▨ Леса, Хвойно-лиственные
  - ▨ Леса, Хвойно-лиственные
  - ▨ Леса, Широколиственные
  - ▨ Лугово-степные комплексы, Луга
  - ▨ Молодняки и кустарники, Вечнозеленые кустарники, в т.ч. высокорослые
  - ▨ Молодняки и кустарники, Вербовый и заростковые луга
  - ▨ Молодняки и кустарники, Лиственные кустарники
  - ▨ Непригодные для ведения охотничьего хозяйства, Промышленные и рудопромышленные комплексы, населенные пункты и др.
  - ▨ Побывальные комплексы, С преобладанием леса
  - ▨ Побывальные комплексы, С преобладанием травянистой растительности
  - ▨ Побывальные комплексы, Смешанной кустарниковый
  - ▨ Побывальные комплексы, Смешанной лесной
  - ▨ Преобразованные и порождаемые участки, Преобразованные и порождаемые участки
  - ▨ Сельскохозяйственные, Залежные пашни
  - ▨ Сельскохозяйственные, Луга сельскохозяйственного назначения (сенокосы и пастбища)
  - ▨ Сельскохозяйственные, Многолетние насаждения
  - ▨ Сельскохозяйственные, Пашни



## 14. Новодеревеньковский район

## 14.1. Некоммерческая организация Фонд «Живая природа»

Северная граница – от точки 1 в месте схождения административных границ Новодеревеньковского, Корсаковского и Новосильского районов на восток по границе Новодеревеньковского и Корсаковского районов до пересечения с грунтовой автомобильной дорогой Данилова – Паньково в точке 2.

Восточная граница – от точки 2 в месте пересечения административных границ Новодеревеньковского и Корсаковского районов с грунтовой автомобильной дорогой Данилова – Паньково на юг по этой грунтовой автомобильной дороге через точки 3, 4, 5 до пересечения с западной границей н. п. Паньково в точке 6, далее на юг по этой границе до пересечения с грунтовой автомобильной дорогой без названия в точке 7, далее на юг по этой грунтовой автомобильной дороге через точку 8 до точки 9, далее на юго-восток по условной прямой до точки 10, далее на юг по условной прямой до пересечения с грунтовой автомобильной дорогой без названия в точке 11, далее на юг по этой грунтовой автомобильной дороге до пересечения с автомобильной дорогой 54 ОП РЗ 54К-234 «Орел – Ефремов» – Дубровка (с 0 + 000 по 5 + 000) в точке 12, далее на юго-запад по автомобильной дороге 54 ОП РЗ 54К-234 «Орел – Ефремов» – Дубровка (с 0 + 000 по 5 + 000) до пересечения с автомобильной дорогой 54 ОП РЗ 54К-239 Хомутово – Паньково (с 0 + 000 по 22 + 000) в точке 13.

Южная граница – от точки 13 в месте пересечения автомобильной дороги 54 ОП РЗ 54К-234 «Орел – Ефремов» – Дубровка (с 0 + 000 по 5 + 000) с автомобильной дорогой 54 ОП РЗ 54К-239 Хомутово – Паньково (с 0 + 000 по 22 + 000) в северо-западном направлении по автомобильной дороге 54 ОП РЗ 54К-239 Хомутово – Паньково (с 0 + 000 по 22 + 000) до пересечения с автомобильной дорогой 54А-1 Орел – Ефремов (с 30 + 077 по 73 + 757), далее на запад по автомобильной дороге 54 ОП РЗ 54А-1 Орел – Ефремов (с 30 + 077 по 73 + 757) через н. п. Кулеши, Долы до пересечения с административной границей Новодеревеньковского и Новосильского районов в точке 14.

Западная граница – от точки 14 в месте пересечения административной границы Новосильского и Новодеревеньковского районов с автомобильной дорогой 54 ОП РЗ 54А-1 Орел – Ефремов (с 30 + 077 по 73 + 757) на север по административной границе Новосильского и Новодеревеньковского районов до места схождения административных границ Новодеревеньковского, Корсаковского и Новосильского районов в точке 1.

Из границ охотничьего угодья исключены территории населенных пунктов.

В границах охотничьего угодья расположены 12–39 Моховского участкового лесничества Новосильского лесничества и лесные кварталы 1, 14–18, 20, 21 Хомутовского лесничества Новосильского лесничества.

## Сведения о характерных точках границ охотничьего угодья некоммерческой организации Фонд «Живая природа» в системе координат МСК-57

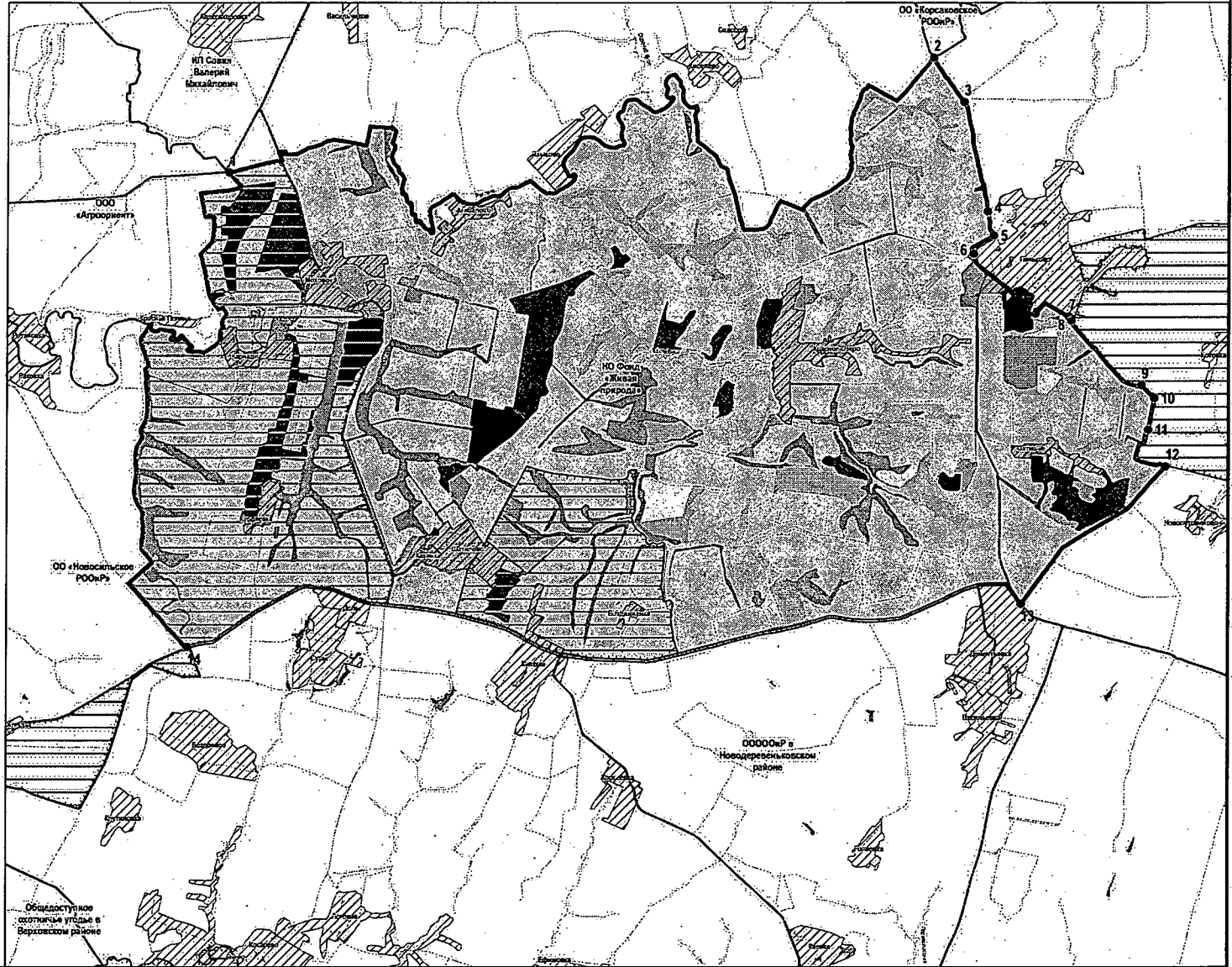
Номер точки	Координаты, метры	
	X	Y
1	370111,10	2171570,21
2	371746,72	2185174,81
3	370865,66	2185728,42
4	368757,90	2186093,57
5	368298,51	2186193,64
6	367961,99	2185793,79
7	366685,72	2187570,61
8	366600,20	2187616,02
9	365299,37	2188913,22
10	365045,34	2189144,28
11	364442,34	2189007,68
12	363711,48	2189307,80
13	361183,85	2186440,16
14	361023,29	2170424,48

КАРТА-СХЕМА ЗАКРЕПЛЕННОГО ОХОТНИЧЬЕГО УГОДЬЯ  
НО Фонд «Живая природа»

МАСШТАБ 1:70 000

УСЛОВНЫЕ ОБОЗНАЧЕНИЯ

- Границы:**
- муниципальное образование
  - области
  - охотничьего угодья
- Пути сообщения:**
- железные дороги
  - автодороги
  - шоссе
  - грунтовые и проселочные дороги
  - парковые и лесные дороги
- Гидрография:**
- реки, водохранилища, озера, пруды
  - каналы и ручьи
- Прочие:**
- населенные пункты
  - зеленые зоны вокруг населенных пунктов и других территорий, имеющие ограничения для осуществления охоты и ведения охотничьего хозяйства
  - зоны охраны охотничьих ресурсов
  - зоны насаждений и насаждений «охотничьих» пород
  - особо охраняемые природные территории
  - транспортные точки
- Категории и классы элементов среды обитания охотничьих ресурсов:**
- Березовые комплексы, Березовые комплексы, внутренние водные объекты
  - Болота, Верховья
  - Болота, Травяные
  - Внутренние водные объекты, Водотоки
  - Внутренние водные объекты
  - Внутренние водные объекты, Озера
  - Леса, Искусственно созданные
  - Леса, Мелколиственные
  - Леса, Смешанные с преобладанием мелколиственных пород
  - Леса, Смешанные с преобладанием хвойных пород
  - Леса, Смешанные с присутствием широколиственных пород
  - Леса, Хвойные мелколиственные
  - Леса, Хвойные лиственничные
  - Леса, Широколиственные
  - Лугово-степные комплексы, Луга
  - Мелколиственные и кустарники, Вечнозеленые кустарники, в т.ч. высокоствольные
  - Мелколиственные и кустарники, Вырубки и зарослевые поля
  - Мелколиственные и кустарники, Лиственные кустарники
  - Напротивные для ведения охотничьего хозяйства, Промышленные и рудеральные комплексы, насаждения пней и др.
  - Лиственные комплексы, С преобладанием лиственных пород
  - Лиственные комплексы, С преобладанием лиственных пород
  - Лиственные комплексы, Смешанные кустарниковые
  - Лиственные комплексы, Смешанные
  - Преобразованные и покрываемые участки, Преобразованные и покрываемые участки
  - Сельскохозяйственные, Заливные пашни
  - Сельскохозяйственные, Луга сельскохозяйственного назначения (сенокосы и пастбища)
  - Сельскохозяйственные, Многолетние насаждения
  - Сельскохозяйственные, Пашни



#### 14.2. Орловская областная общественная организация охотников и рыболовов в Новодеревеньковском районе

Северная граница – от точки 1 в месте пересечения грунтовой автомобильной дороги Данилова – Паньково с административной границей Корсаковского и Новодеревеньковского районов на восток по административной границе Новодеревеньковского района до пресечения с северной границей н. п. Гоголь в точке 2, далее на запад по северной границе н. п. Гоголь до пересечения с северной границей н. п. Пасынки, далее на запад по северной границе н. п. Пасынки до пересечения с северной границей н. п. Сергеевка, далее на запад по северной границе н. п. Сергеевка до пересечения с р. Гоголь в точке 3.

Восточная граница – от точки 3 в месте пересечения р. Гоголь с северной границей н. п. Сергеевка на запад по средней линии русла р. Гоголь до пересечения с грунтовой автомобильной дорогой на н. п. Старогольское в точке 4, далее на юг по этой грунтовой автомобильной дороге до пересечения с автомобильной дорогой 54 ОП РЗ 54А-1 Орел – Ефремов (с 30 + 077 по 73 + 757) в точке 5, далее на юго-запад по этой автомобильной дороге до пересечения с автомобильной дорогой 54 ОП РЗ 54К-361 Судбище – «Орел – Ефремов» (с 0 + 000 по 6 + 800), далее на юго-запад по этой автомобильной дороге до пересечения с автомобильной дорогой 54 ОП РЗ 54К-228 «Хомутово – Красная Заря» – Судбище (с 0 + 050 по 14 + 200), далее на юго-запад по автомобильной дороге 54 ОП РЗ 54К-228 «Хомутово – Красная Заря» – Судбище (с 0 + 050 по 14 + 200) через н. п. Домны до пересечения с северной границей н. п. Михайловка в точке 6, далее на запад по границе н. п. Михайловка до пересечения с грунтовой автомобильной дорогой на н. п. Старая Барановка в точке 7, далее на запад по этой грунтовой автомобильной дороге через н. п. Михайловка, Никитино, Старая Барановка через точки 8, 9, 10, 11, 12 до пересечения с автомобильной дорогой 54 ОП РЗ 54К-6 Залегощь – Верховье – Хомутово – Красная Заря (с 12 + 000 по 24 + 340; с 29 + 050 по 30 + 187; с 30 + 209 по 35 + 450) в точке 13.

Южная граница – от точки 13 в месте пересечения грунтовой автомобильной дороги на н. п. Старая Барановка с автомобильной дорогой 54 ОП РЗ 54К-6 Залегощь – Верховье – Хомутово – Красная Заря (с 12 + 000 по 24 + 340; с 29 + 050 по 30 + 187; с 30 + 209 по 35 + 450) на запад по автомобильной дороге 54 ОП РЗ 54К-6 Залегощь – Верховье – Хомутово – Красная Заря (с 12 + 000 по 24 + 340; с 29 + 050 по 30 + 187; с 30 + 209 по 35 + 450) через н. п. Хомутово до пересечения с административной границей Верховского и Новодеревеньковского районов в точке 14.

Западная граница – от точки 14 в месте пересечения автомобильной дороги 54 ОП РЗ 54К-6 Залегощь – Верховье – Хомутово – Красная Заря (с 12 + 000 по 24 + 340; с 29 + 050 по 30 + 187; с 30 + 209 по 35 + 450) с административной границей Верховского и Новодеревеньковского районов на север по административной границе Новодеревеньковского района до пересечения с автомобильной дорогой 54 ОП РЗ 54А-1 Орел – Ефремов



(с 100 + 735 по 108 + 385; с 129 + 385 по 143 + 114) в точке 15, далее на восток по этой автомобильной дороге через н. п. Долы, Кулеши, Дементьевка до пересечения с автомобильной дорогой 54 ОП РЗ 54К-239 Хомутово – Паньково (с 0 + 000 по 22 + 000), далее в юго-восточном направлении по автомобильной дороге 54 ОП РЗ 54К-239 Хомутово – Паньково (с 0 + 000 по 22 + 000) до пересечения с автомобильной дорогой 54 ОП РЗ 54К-234 «Орел – Ефремов» – Дубровка (с 0 + 000 по 5 + 000), далее на северо-восток по автомобильной дороге 54 ОП РЗ 54К-234 «Орел – Ефремов» – Дубровка (с 0 + 000 по 5 + 000) до пересечения с грунтовой автомобильной дорогой без названия в точке 16, далее на запад, затем север по этой грунтовой автомобильной дороге до точки 17, далее на север по условной прямой до точки 18, далее на северо-запад по условной прямой до пересечения с грунтовой автомобильной дорогой без названия в точке 19, далее на север по этой грунтовой автомобильной дороге через точку 20 до пересечения с южной границей н. п. Паньково в точке 21, далее на восток по южной границе н. п. Паньково до пересечения с грунтовой автомобильной дорогой Данилова – Паньково в точке 22, далее на север по этой грунтовой автомобильной дороге через точки 23, 24, 25 до пересечения с административной границей Корсаковского и Новодеревеньковского районов в точке 1.

Из границ охотничьего угодья исключены территории населенных пунктов.

В границах охотничьего угодья расположены лесные кварталы 40–47 Моховского участкового лесничества Новосильского лесничества и лесные кварталы 2–13, 19, 22–27, 30–33, 39, 46–54 Хомутовского лесничества Новосильского лесничества.

Сведения о характерных точках границ охотничьего угодья Орловской областной общественной организации охотников и рыболовов в Новодеревеньковском районе в системе координат МСК-57

Номер точки	Координаты, метры	
	X	Y
1	2	3
1	361023,29	2170424,48
2	363711,48	2189307,80
3	364442,34	2189007,68
4	365045,34	2189144,28
5	365299,37	2188913,22
6	366600,20	2187616,02
7	366685,72	2187570,61
8	367961,99	2185793,79
9	368298,51	2186193,64
10	368757,90	2186093,57
11	370865,66	2185728,42

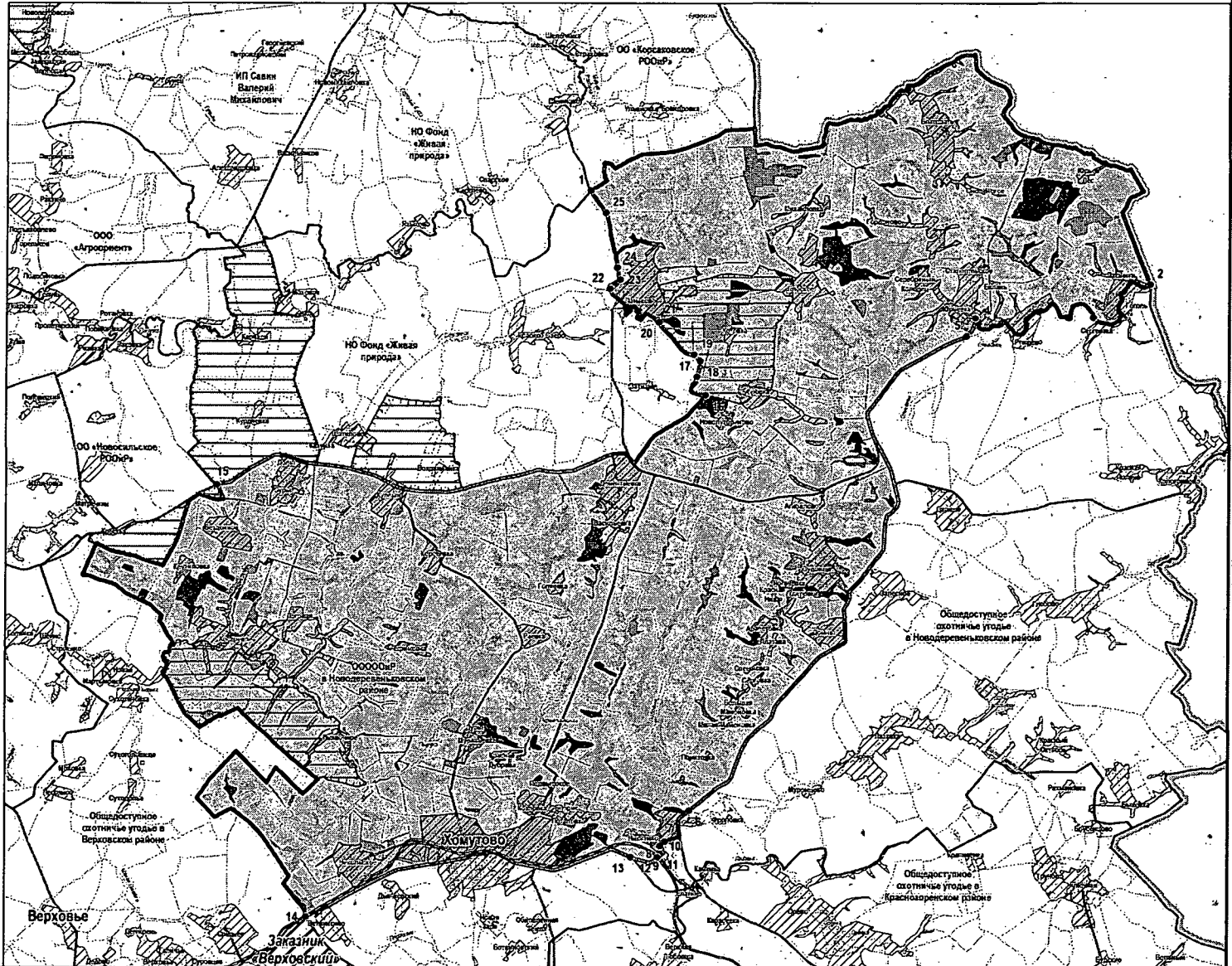
1	2	3
12	371746,72	2185174,81
13	367274,04	2206479,15
14	366085,75	2204258,75
15	366258,53	2199735,81
16	365577,04	2199372,31
17	347779,87	2188067,53
18	346626,64	2187098,32
19	346447,15	2186900,96
20	346179,37	2186974,18
21	346151,73	2186918,21
22	346056,34	2186845,08
23	346026,29	2186802,21
24	346067,19	2185778,30
25	344286,40	2173271,57

КАРТА-СХЕМА ЗАКРЕПЛЕННОГО ОХОТНИЧЬЕГО УГОДЬЯ  
ОООООИР в Новодеревеньковском районе

МАСШТАБ 1:140 000

УСЛОВНЫЕ ОБОЗНАЧЕНИЯ

- Границы**
- муниципальное образование
  - области
  - охотничьего угодья
- Пути сообщения**
- железные дороги
  - автодороги
  - шоссе
  - грунтовые и проселочные дороги
  - колёзные и лесные дороги
- Гидрография**
- реки, водохранилища, озера, пруды
  - реки и ручьи
- Прочие**
- населенные пункты
  - земельные зоны вокруг населенных пунктов и других территорий, выделены специально для осуществления охоты и ведения охотничьего хозяйства
  - зоны охраны охотничьих ресурсов
  - зоны нагнания и нагнания собак охотничьих пород
  - особо охраняемые природные территории
  - аэропорты
- Категории и классы элементов среды обитания охотничьих ресурсов**
- Береговые комплексы, Береговой комплекс, внутренне водные объекты
  - Болота, Верховья
  - Болота, Травяные
  - Внутренне водные объекты, Водотоки
  - Внутренне водные объекты, Водохранилища
  - Внутренне водные объекты, Озера, пруды
  - Леса, Малолесистые
  - Леса, Смешанные с преобладанием мелколиственных пород
  - Леса, Смешанные с преобладанием хвойных пород
  - Леса, Смешанные с присутствием широколиственных пород
  - Леса, Хвойно-березовые
  - Леса, Хвойно-лиственничные
  - Леса, Широколиственные
  - Путь-степное казачество, Путь
  - Мелколиственные и кустарники, Степные казачества, в т.ч. выжоговые
  - Мелколиственные и кустарники, Вырубы и зарастающие пашни
  - Мелколиственные и кустарники, Лиственные кустарники
  - Напуганные для ведения охотничьего хозяйства, Промышленные и рудеральные комплексы, населенные пункты и др.
  - Пойменные комплексы, С преобладанием леса
  - Пойменные комплексы, С преобладанием травяной растительности
  - Пойменные комплексы, Смешанный кустарниковый
  - Пойменные комплексы, Смешанный лесной
  - Промышленные и парковые участки, Промышленные и парковые участки
  - Сельхозугодья, Зарывшие пашни
  - Сельхозугодья, Путь сельскохозяйственного назначения (конюшни и пастбища)
  - Сельхозугодья, Многолетние насаждения
  - Сельхозугодья, Пашни



## 15. Новосильский район

## 15.1. Общество с ограниченной ответственностью «Эльф-А»

Северная граница – от точки 1 в месте пересечения административных границ Новосильского, Залегощенского и Мценского районов на север по административной границе Новосильского и Мценского районов до пересечения с автомобильной дорогой 54 ОП РЗ 54К-1 Болхов – Мценск – Новосиль (с 0 + 028 по 15 + 000) через н. п. Стаиновое, Чулково в точке 2.

Восточная граница – от точки 2 в месте пресечения административной границы Новосильского и Мценского районов с автомобильной дорогой 54 ОП РЗ 54К-1 Болхов – Мценск – Новосиль (с 0 + 028 по 15 + 000) на юго-восток по этой автомобильной дороге до пересечения с северной границей н. п. Новосиль в точке 3.

Южная граница – от точки 3 в месте пересечения автомобильной дороги 54 ОП РЗ 54К-1 Болхов – Мценск – Новосиль (с 0 + 028 по 15 + 000) с северной границей н. п. Новосиль на юго-запад по северной и западной границе н. п. Новосиль до пересечения с р. Зушой в точке 4, далее на запад по правому берегу р. Зуша до пересечения с р. Неручь, далее на юг по левому берегу р. Неручь до пересечения с административной границей Залегощенского и Новосильского районов в точке 5.

Западная граница – от точки 5 в месте пересечения р. Неручь с административной границей Залегощенского и Новосильского районов на север по этой административной границе до места пересечения с административной границей Мценского районов в точке 1.

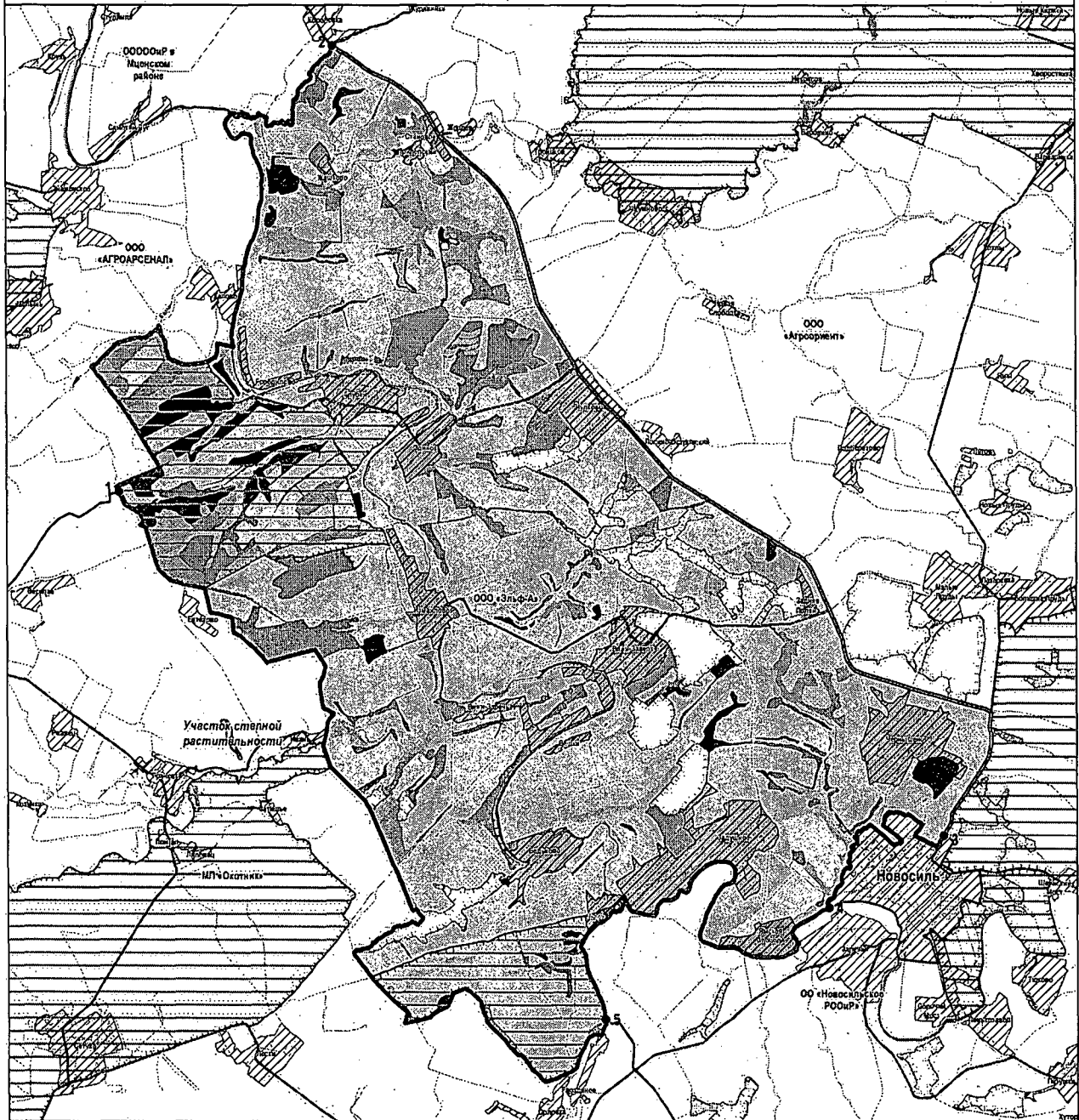
Из границ охотничьего угодья исключены территории населенных пунктов и кварталы 27, 29, 38, 44–46, 58–60, 66, 87 лесопарковой зоны Новосильского участкового лесничества Новосильского лесничества.

В границах охотничьего угодья расположены лесные кварталы 4, 83–86, 88 Новосильского участкового лесничества Новосильского лесничества.

Сведения о характерных точках границ охотничьего угодья общества с ограниченной ответственностью «Эльф-А» в системе координат МСК-57

Номер точки	Координаты, метры	
	X	Y
1	369062,67	2136724,45
2	378404,43	2141711,13
3	361018,68	2154087,95
4	359570,01	2151556,13
5	357359,21	2146656,71

КАРТА-СХЕМА ЗАКРЕПЛЕННОГО ОХОТНИЧЬЕГО УГОДЬЯ  
ООО «ЭЛЬФ-А»  
МАСШТАБ 1:80 000



УСЛОВНЫЕ ОБОЗНАЧЕНИЯ:

<p><b>Границы</b></p> <ul style="list-style-type: none"> <li>муниципального образования</li> <li>области</li> <li>охотничьего угодья</li> </ul> <p><b>Пути сообщения</b></p> <ul style="list-style-type: none"> <li>железные дороги</li> <li>автомагистрали</li> <li>шоссе</li> <li>грунтовые и проселочные дороги</li> <li>полевые и лесные дороги</li> </ul>	<p><b>Гидрография</b></p> <ul style="list-style-type: none"> <li>реки, водохранилища, озера, пруды</li> <li>реки и ручьи</li> <li>Прочие</li> <li>населенные пункты</li> <li>зеленые зоны вокруг населенных пунктов и других территорий, имеющих ограничение для осуществления охоты и ведения охотничьего хозяйства</li> <li>зоны охраны охотничьих ресурсов</li> <li>зоны охраны и охраны особо охотничьих пород</li> <li>особо охраняемые природные территории</li> <li>поворотные точки</li> </ul>	<p><b>Категории и классы элементов среды обитания охотничьих ресурсов</b></p> <ul style="list-style-type: none"> <li>Береговые комплексы, Береговой комплекс внутренних водных объектов</li> <li>Болота, Верховые</li> <li>Болота, Травяные</li> <li>Внутренние водные объекты, Водотоки</li> <li>Внутренние водные объекты, Водохранилища</li> <li>Внутренние водные объекты, Озера, пруды</li> <li>Леса, Искусственно созданные</li> <li>Леса, Мелколиственные</li> <li>Леса, Смешанные с преобладанием малколиственных пород</li> <li>Леса, Смешанные с преобладанием хвойных пород</li> </ul>	<ul style="list-style-type: none"> <li>Леса, Смешанные с присутствием широколиственных пород</li> <li>Леса, Хвойные вечнозеленые</li> <li>Леса, Хвойные листопадные</li> <li>Леса, Широколиственные</li> <li>Лугово-степные комплексы, Луга</li> <li>Молодняки и кустарники, Вечнозеленые кустарники, в т.ч. выростогорные</li> <li>Молодняки и кустарники, Вырубки и зарастающие поля</li> <li>Молодняки и кустарники, Лиственные кустарники</li> <li>Непригодные для ведения охотничьего хозяйства, Промышленные и рудеральные комплексы, населенные пункты и др.</li> </ul>	<ul style="list-style-type: none"> <li>Пойменные комплексы, С преобладанием леса</li> <li>Пойменные комплексы, С преобладанием травянистой растительности</li> <li>Пойменные комплексы, Смешанный кустарниковый</li> <li>Пойменные комплексы, Смешанный лесной</li> <li>Преобразованные и поврежденные участки, Преобразованные и поврежденные участки</li> <li>Сельхозугодья, Заливные пашни</li> <li>Сельхозугодья, Луга сельскохозяйственного назначения (сенокосы и пастбища)</li> <li>Сельхозугодья, Многолетние насаждения</li> <li>Сельхозугодья, Пашни</li> </ul>
--	--	---	--	---

## 15.2. Общественная организация «Новосильское районное общество охотников и рыболовов»

Северная граница – от точки 1 в месте пересечения р. Неручь с р. Зушой на восток по правому берегу р. Зуша до точки 2 у южной границы н. п. Новосиль, далее на север по условной прямой до пересечения с южной границей н. п. Новосиль в точке 3, далее на восток по этой границе до пересечения с автомобильной дорогой 54 ОП РЗ 54А-1 Орел – Ефремов (с 73 + 757 по 80 + 302; с 83 + 800 по 100 + 735) в точке 4, далее на восток по этой автомобильной дороге до пересечения с автомобильной дорогой 54 ОП РЗ 54К-247 «Орел – Ефремов» – Воротынцево (с 0 + 000 по 3 + 180), далее на север по автомобильной дороге 54 ОП РЗ 54К-247 «Орел – Ефремов» – Воротынцево (с 0 + 000 по 3 + 180) через н. п. Шейнский Мост, Завершье, Соколье до пересечения с восточной границей н. п. Воротынцево в точке 5, далее на север по восточной границе н. п. Воротынцево до пересечения с грунтовой автомобильной дорогой Воротынцево – Ржавка в точке 6, далее на север по этой грунтовой автомобильной дороге через точки 7, 8 до пересечения с автомобильной дорогой 54 ОП РЗ 54К-248 «Орел – Ефремов» – Ржавка (с 0 + 000 по 8 + 552) в точке 9, далее на восток по этой автомобильной дороге до пересечения с южной границей н. п. Ржавка в точке 10, далее на восток по южной границе н. п. Ржавка до пересечения с р. Раковкой в точке 11, далее на север по средней линии русла р. Раковки до пересечения с грунтовой автомобильной дорогой Ржавка – Раковка в точке 12, далее на восток по грунтовой автомобильной дороге Ржавка – Раковка до пересечения с южной административной границей н. п. Раковка, далее на восток по юго-восточной границе н. п. Раковка до пересечения с р. Раковкой, далее в восточном направлении по средней линии русла р. Раковка до пересечения с административной границей Новодеревеньковского и Новосильского районов в точке 13.

Восточная граница – от точки 13 в месте пересечения р. Раковка с административной границей Новодеревеньковского и Новосильского районов на юг по этой административной границе до места схождения административных границ Верховского, Новосильского и Новодеревеньковского районов в точке 14.

Южная граница – от точки 14 в месте схождения административных границ Верховского, Новосильского и Новодеревеньковского районов на запад по административной границе Новосильского и Верховского районов до места схождения административных границ Новосильского, Верховского и Залегощенского районов в точке 15.

Западная граница – от точки 15 в месте схождения административных границ Новосильского, Верховского и Залегощенского районов на север по административной границе Залегощенского и Новосильского районов до пересечения с р. Неручь в точке 16, далее на север по левому берегу р. Неручь до пересечения с р. Зушой в точке 1.

Из границ охотничьего угодья исключены территории населенных пунктов и кварталы 63–65, 67–82, 93 лесопарковой зоны Новосильского участкового лесничества Новосильского лесничества.

В границах охотничьего угодья расположены лесные кварталы 89–92 Новосильского участкового лесничества Новосильского лесничества.

Сведения о характерных точках границ зоны охотничьего угодья общественной организации «Новосильское районное общество охотников и рыболовов» в системе координат МСК-57

Номер точки	Координаты, метры	
	X	Y
1	359986,90	2147146,12
2	359536,78	2151563,19
3	359569,37	2151556,38
4	360256,65	2154828,74
5	360535,85	2159425,50
6	361566,41	2159551,60
7	363083,46	2160472,56
8	363856,06	2161215,25
9	365397,96	2164408,24
10	365628,33	2164806,00
11	366132,26	2166158,02
12	366495,72	2166268,80
13	367246,53	2169922,21
14	358950,98	2165691,82
15	348863,52	2153148,21
16	357359,21	2146656,70

КАРТА-СХЕМА ЗАКРЕПЛЕННОГО ОХОТНИЧЬЕГО УГОДЬЯ  
ОО «Новосильское РООиР»

МАСШТАБ 1:80 000

УСЛОВНЫЕ ОБОЗНАЧЕНИЯ

- Границы:
  - муниципальный образования
  - области
- охотничьего угодья
- Пути сообщения:
  - железные дороги
  - автодороги
  - шоссе
  - грунтовые и проселочные дороги
  - садовые и пашенные дороги
- Гидрография:
  - реки, водохранилища, озера, пруды
  - росы и ручьи
- Прочие:
  - ▨ населенные пункты
  - ▨ зеленые зоны вокруг населенных пунктов и других территорий, выходящие за пределы для осуществления охоты и ведения охотничьего хозяйства
  - ▨ зоны охраны охотничьих ресурсов
  - ▨ зоны насаждений и посадки охотничьих пород
  - ▨ особо охраняемые природные территории
  - поворотные точки
- Категория и классы элементов среды обитания охотничьих ресурсов:
  - ▨ Барьерные комплексы, барьерной системы внутренних водных объектов
  - ▨ Болота, Верховые
  - ▨ Болота, Травяные
  - ▨ Внутренние водные объекты, Водоток
  - ▨ Внутренние водные объекты, Водопроточный
  - ▨ Внутренние водные объекты, Озера, пруды
  - ▨ Леса, Искусственно созданные
  - ▨ Леса, Мелколиственные
  - ▨ Леса, Смешанные с преобладанием мелколиственных пород
  - ▨ Леса, Смешанные с преобладанием хвойных пород
  - ▨ Леса, Смешанные с присутствием широколиственных пород
  - ▨ Леса, Хвойно-березовые
  - ▨ Леса, Хвойно-лиственные
  - ▨ Леса, Широколиственные
  - ▨ Путь-степенные комплексы, Путь
  - ▨ Мелколиства и сугарники, Вечнозеленые сугарники, в т.ч. высокогорные
  - ▨ Мелколиства и сугарники, Вырубен и заросшие поля
  - ▨ Мелколиства и сугарники, Лиственный сугарники
  - ▨ Нагорные для ведения охотничьего хозяйства, Провалочные и рудеральные комплексы, населенные пункты и др.
  - ▨ Полянные комплексы, С преобладанием леса
  - ▨ Полянные комплексы, С преобладанием травянистой растительности
  - ▨ Полянные комплексы, Смешанной сугарниковой
  - ▨ Полянные комплексы, Смешанной лесной
  - ▨ Пробуроченные и подрубленные участки, Пробуроченные и подрубленные участки
  - ▨ Сельхозугодья, Заливные пашни
  - ▨ Сельхозугодья, Луга высокопродуктивного назначения (сенокосы и пастбища)
  - ▨ Сельхозугодья, Многолетние насаждения
  - ▨ Сельхозугодья, Пашни





## 15.3. Общество с ограниченной ответственностью «Агроориент»

Северная граница – от точки 1 в месте пересечения автомобильной дороги 54 ОП РЗ 54А-1 Орел – Ефремов (с 30 + 077 по 73 + 757) с административной границей Мценского и Новосильского районов на восток по этой административной границе до места схождения административных границ Новосильского, Мценского и Корсаковского районов, далее на восток по административной границе Новосильского и Корсаковского районов до места схождения административных границ Новосильского, Корсаковского и Новодеревеньковского районов в точке 2.

Восточная граница – от точки 2 в месте схождения административных границ Новосильского, Корсаковского и Новодеревеньковского районов на юг по административной границе Новосильского и Новодеревеньковского районов до места пересечения с р. Раковкой в точке 3.

Южная граница – от точки 3 в месте пересечения административной границы Новосильского и Новодеревеньковского районов с р. Раковкой на запад по средней линии русла р. Раковки до пересечения с северной границей н. п. Раковка, далее на запад по юго-восточной границе н. п. Раковка до пересечения с грунтовой автомобильной дорогой Ржавка – Раковка, далее на запад по грунтовой автомобильной дороге Ржавка – Раковка до пересечения с притоком р. Раковки в точке 4, далее на юг по средней линии русла притока р. Раковки до пересечения с северной границей н. п. Ржавка в точке 5, далее на запад по этой границе до пересечения с автомобильной дорогой 54 ОП РЗ 54К-248 «Орел – Ефремов» – Ржавка (с 0 + 000 по 8 + 552) в точке 6, далее на запад по этой автомобильной дороге до пересечения с грунтовой автомобильной дорогой Воротынцево – Ржавка в точке 7, далее на запад по этой грунтовой автомобильной дороге через точки 8, 9 до пересечения с северной границей н. п. Воротынцево в точке 10, далее на запад по этой границе до пересечения с автомобильной дорогой 54 ОП РЗ 54К-247 «Орел – Ефремов» – Воротынцево (с 0 + 000 по 3 + 180) в точке 11, далее на юг по этой автомобильной дороге до пересечения с автомобильной дорогой 54 ОП РЗ 54А-1 Орел – Ефремов (с 30 + 077 по 73 + 757), далее на запад по автомобильной дороге 54 ОП РЗ 54А-1 Орел – Ефремов (с 30 + 077 по 73 + 757) через н. п. Шейнский Мост до пересечения с восточной границей н. п. Новосиль в точке 12, далее на север по этой границе до пересечения с автомобильной дорогой 54 ОП РЗ 54А-1 Орел – Ефремов (с 30 + 077 по 73 + 757) в точке 13.

Западная граница – от точки 13 в месте пересечения северной границы н. п. Новосиль с автомобильной дорогой 54 ОП РЗ 54А-1 Орел – Ефремов (с 30 + 077 по 73 + 757) на северо-запад по этой автомобильной дороге через н. п. Чулково, Становое до пересечения с административной границей Мценского и Новосильского районов в точке 1.

Из границ охотничьего угодья исключены территории населенных пунктов и кварталы 30–31, 39–40, 47–50, 56–57, 61–62, 67 лесопарковой зоны Новосильского участкового лесничества Новосильского лесничества.

В границах охотничьего угодья расположены лесные кварталы 1–3, 5–26, 28, 30–37, 41–43, 51–55 Новосильского участкового лесничества Новосильского лесничества.

Сведения о характерных точках границ зоны охотничьего угодья общества с ограниченной ответственностью «Агроориент» в системе координат МСК-57

Номер точки	Координаты, метры	
	X	Y
1	378404,43	2141711,13
2	370111,10	2171570,21
3	367246,53	2169922,21
4	366495,72	2166268,80
5	366132,26	2166158,02
6	365628,33	2164806,00
7	365397,96	2164408,24
8	363856,06	2161215,25
9	363083,46	2160472,56
10	361566,41	2159551,60
11	360535,85	2159425,50
12	360256,65	2154828,74
13	361018,68	2154087,95

КАРТА-СХЕМА ЗАКРЕПЛЕННОГО ОХОТНИЧЬЕГО УГОДЬЯ  
 ООО «Агроориент»  
 МАСШТАБ 1:110 000

УСЛОВНЫЕ ОБОЗНАЧЕНИЯ

- Границы**
- муниципальное образование
  - области
  - ▭ охотничье угодье
- Пути сообщения**
- железные дороги
  - автодороги
  - шоссе
  - грунтовые и проселочные дороги
  - полевые и лесные дороги
- Гидрография**
- реки, водохранилища, озера, пруды
  - реки и ручьи
- Прочие**
- ▨ населенные пункты
  - ▨ зеленые зоны вокруг населенных пунктов и других территорий, имеющих ограничение для охотничьей охоты и ведения охотничьего хозяйства
  - ▨ зоны охраны охотничьих ресурсов
  - ▨ зоны нагонов и натаски собак охотничьих пород
  - особо охраняемые природные территории
  - поворотные точки
- Категории и классы элементов среды обитания охотничьих ресурсов**
- ▨ Береговые комплексы, Береговая камыш: внутренние водные объекты
  - ▨ Болота, Берзовые
  - ▨ Болота, Травяные
  - ▨ Внутренне водные объекты, Водосток
  - ▨ Внутренне водные объекты, Водохранилища
  - ▨ Внутренне водные объекты, Озера, пруды
  - ▨ Леса, Искусственно созданные
  - ▨ Леса, Мелколиственные
  - ▨ Леса, Смешанные с преобладанием мелколиственных пород
  - ▨ Леса, Смешанные с преобладанием хвойных пород
  - ▨ Леса, Смешанные с присутствием широколиственных пород
  - ▨ Леса, Хвойные елово-березовые
  - ▨ Леса, Хвойные лиственничные
  - ▨ Леса, Ширколиственные
  - ▨ Лугово-степные комплексы, Луга
  - ▨ Молодники и кустарники, Вечнозеленые кустарники, в т.ч. высокорослые
  - ▨ Молодники и кустарники, Вырубки и зарастающие поля
  - ▨ Молодники и кустарники, Лиственные кустарники
  - ▨ Нагретые для ведения охотничьего хозяйства, Промышленные и рудничные комплексы, населенные пункты и др.
  - ▨ Полянные комплексы, С преобладанием леса
  - ▨ Полянные комплексы, С преобладанием травянистой растительности
  - ▨ Полянные комплексы, Смешанный кустарниковый
  - ▨ Полянные комплексы, Смешанный лесной
  - ▨ Преобразованные и поврежденные участки, Преобразованные и поврежденные участки
  - ▨ Сельскохозяйственные, Степные пашни
  - ▨ Сельскохозяйственные, Луга сельскохозяйственного назначения (сенокосы и пастбища)
  - ▨ Сельскохозяйственные, Многолетнее насаждение
  - ▨ Сельскохозяйственные, Пашни



## 16. Орловский муниципальный округ

## 16.1. Орловская областная общественная организация охотников и рыболовов в Орловском муниципальном округе, участок № 1

Северная граница – от точки 1 в месте пересечения административной границы Урицкого района и Орловского муниципального округа с железной дорогой 21 км – Цон на восток по этой железной дороге через н. п. Саханская до пересечения с административной границей г. Орла в точке 2, далее на восток по границе г. Орла до пересечения с западной границей н. п. Лесная в точке 3, далее на юг и восток по границе н. п. Лесная до пересечения с автомобильной дорогой 54 ОП РЗ 54А-1 Орел – Ефремов (с 30 + 077 по 73 + 757) в точке 4, далее на восток по этой автомобильной дороге через н. п. Лесная, Крутая Гора, Знаменское, Домнино, Красная Звезда до пересечения с административной границей Залегощенского и Орловского муниципального округа в точке 5.

Восточная граница – от точки 5 в месте пересечения автомобильной дороги 54 ОП РЗ 54А-1 Орел – Ефремов (с 30 + 077 по 73 + 757) с административной границей Залегощенского района и Орловского муниципального округа на юг по этой границе до пересечения с административной границей Свердловского района в точке 6.

Южная граница – от точки 6 в месте пересечения административных границ Залегощенского, Свердловского районов и Орловского муниципального округа на запад по административной границе Орловского муниципального округа до места пересечения административных границ Кромского и Урицкого районов и Орловского муниципального округа в точке 7.

Западная граница – от точки 7 в месте пересечения административных границ Орловского муниципального округа, Кромского и Урицкого районов на север по административной границе Орловского муниципального округа и Урицкого района до пересечения с железной дорогой 21 км – Цон в точке 1.

Из границ охотничьего угодья исключены территории населенных пунктов и кварталы 6–25 лесопарковой зоны Орловского участкового лесничества Орловского лесничества, лесопарковый зеленый пояс г. Орла.

В границах охотничьего угодья расположены лесные кварталы 41–42 Володарского участкового лесничества Орловского лесничества.

Сведения о характерных точках границ охотничьего угодья Орловской областной общественной организации охотников и рыболовов в Орловском муниципальном округе, участок № 1 в системе координат МСК-57

Номер точки	Координаты, метры	
	X	Y
1	2	3
1	354425,81	1277559,05
2	353506,71	1283375,71

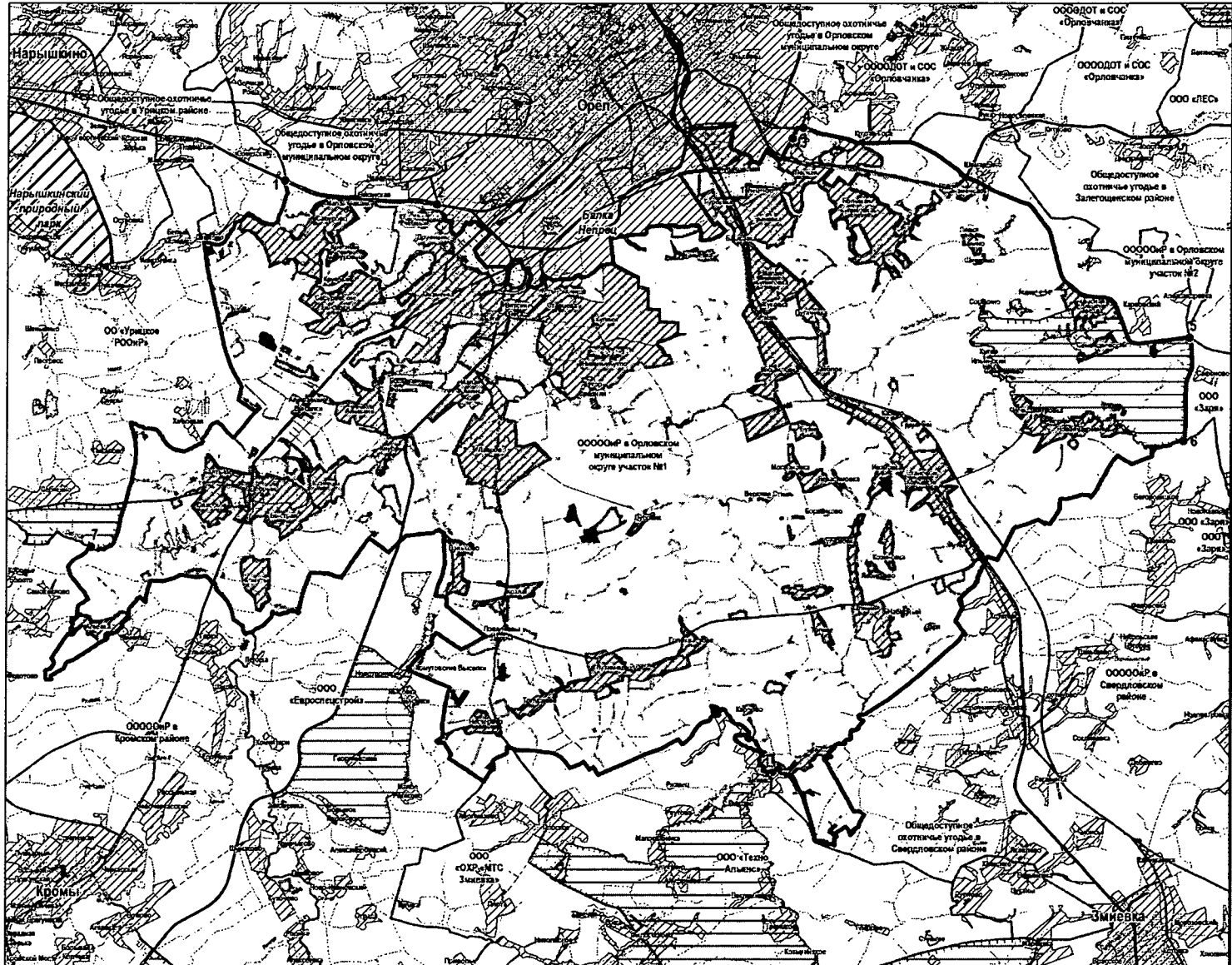
1	2	3
3	356036,00	1296979,00
4	356439,35	1297374,20
5	348384,09	1312179,05
6	344407,58	1311960,00
7	340327,34	1270135,87

КАРТА-СХЕМА ЗАКРЕПЛЕННОГО ОХОТНИЧЬЕГО УГОДЬЯ  
00000иР в Орловском муниципальном округе участок №1

МАСШТАБ 1:140 000

УСЛОВНЫЕ ОБОЗНАЧЕНИЯ

- Границы**
- муниципальный образований
  - области
  - охотничьего угодья
- Пути сообщения**
- каменные дороги
  - автодороги
  - шоссе
  - грунтовые и проселочные дороги
  - почтовые и лесные дороги
- Гидрография**
- ▭ реки, водохранилища, озера, пруды
  - росы и ручьи
- Прочие**
- ▨ населенные пункты
  - ▨ значимые зоны вокруг населенных пунктов и других территорий, имеющие значение для осуществления охоты и ведения охотничьего хозяйства
  - ▨ зоны охраны охотничьих ресурсов
  - ▨ зоны нагонов и натаски собак охотничьих пород
  - ▨ особо охраняемые природные территории
  - поворотные точки
- Категории и классы элементов среды обитания охотничьих ресурсов**
- ▭ Береговые комплексы, Береговой комплекс внутренних водных объектов
  - ▭ Болота, Верховые
  - ▭ Болота, Травяные
  - ▭ Внутренние водные объекты, Водотоки
  - ▭ Внутренние водные объекты, Водохранилища
  - ▭ Внутренние водные объекты, Озера, пруды
  - ▭ Леса, Мангустовые
  - ▭ Леса, Смешанные с преобладанием мангустовых пород
  - ▭ Леса, Смешанные с преобладанием хвойных пород
  - ▭ Леса, Смешанные с присутствием широколиственных пород
  - ▭ Леса, Хвойные вечнозеленые
  - ▭ Леса, Хвойные листопадные
  - ▭ Леса, Широколиственные
  - ▭ Лугово-степные комплексы, Луга
  - ▭ Молодняк и кустарник, Вечнозеленые кустарники, в т.ч. высокорослые
  - ▭ Молодняк и кустарник, Вырубки и зарастающие поля
  - ▭ Молодняк и кустарник, Листопадные кустарники
  - ▭ Насаждения для ведения охотничьего хозяйства, Промысловые и рудничные комплексы, населенные пункты и др.
  - ▭ Пойменные комплексы, С преобладанием леса
  - ▭ Пойменные комплексы, С преобладанием травянистости растительности
  - ▭ Пойменные комплексы, Смешанный кустарниковый
  - ▭ Пойменные комплексы, Смешанный лесной
  - ▭ Преобразованные и поврежденные участки, Преобразованные и поврежденные участки
  - ▭ Сельхозугодья, Заливные пашни
  - ▭ Сельхозугодья, Луга сельскохозяйственного назначения (разнокош и пастбища)
  - ▭ Сельхозугодья, Многолетние насаждения
  - ▭ Сельхозугодья, Пашни



16.2. Орловская областная общественная организация охотников и рыболовов в Орловском муниципальном округе, участок № 2

Северная граница – от точки 1 в месте пересечения автомобильной дороги 54 ОП РЗ 54К-109 «Орел – Ефремов» – Золотарево (с 0 + 000 по 9 + 050) с административной границей Залегощенского района и Орловского муниципального округа в восточном направлении по административной границе Залегощенского района и Орловского муниципального округа до точки 2.

Восточная граница – от точки 2 на административной границе Залегощенского района и Орловского муниципального округа в южном направлении по административной границе Залегощенского района и Орловского муниципального округа до точки 3.

Южная граница – от точки 3 на административной границе Залегощенского района и Орловского муниципального округа в юго-западном направлении по этой административной границе до пересечения с автомобильной дорогой 54 ОП РЗ 54К-109 «Орел – Ефремов» – Золотарево (с 0 + 000 по 9 + 050) в точке 4.

Западная граница – от точки 4 в месте пересечения административной границы Залегощенского района и Орловского муниципального округа с автомобильной дорогой 54 ОП РЗ 54К-109 «Орел – Ефремов» – Золотарево (с 0 + 000 по 9 + 050) в северном направлении по автомобильной дороге 54 ОП РЗ 54К-109 «Орел – Ефремов» – Золотарево (с 0 + 000 по 9 + 050) до пересечения с административной границей Залегощенского района и Орловского муниципального округа в точке 1.

Сведения о характерных точках границ охотничьего угодья Орловской областной общественной организации охотников и рыболовов в Орловском муниципальном округе, участок № 2 в системе координат МСК-57

Номер точки	Координаты, метры	
	X	Y
1	351413,97	1312270,29
2	351057,47	1313082,38
3	349823,73	1312749,21
4	348935,99	1312079,58

КАРТА-СХЕМА ЗАКРЕПЛЕННОГО ОХОТНИЧЬЕГО УГОДЬЯ  
00000иР в Орловском муниципальном округе участок №2

МАСШТАБ 1:10 000

УСЛОВНЫЕ ОБОЗНАЧЕНИЯ

- Границы:**
- муниципальное образование
  - области
  - охотничьего угодья
- Пути сообщения:**
- автомобильные дороги
  - железные дороги
  - шоссейные
  - грунтовые и проселочные дороги
  - колесные и песчаные дороги
- Гидрография:**
- ▨ реки, водохранилища, озера, пруды
  - реки и ручьи
- Прочие:**
- ▨ населенные пункты
  - ▨ зеленые зоны вокруг населенных пунктов и других территорий, выделенные специально для осуществления охоты и ведения охотничьего хозяйства
  - ▨ зоны охраны охотничьих ресурсов
  - ▨ зоны нагонов и накатки собак охотничьих пород
  - ▨ особо охраняемые природные территории
  - поворочные точки
- Категории и классы элементов среды обитания охотничьих ресурсов:**
- ▨ Береговые комплексы, береговой комплекс внутренних водных объектов
  - ▨ Болота, Верховые
  - ▨ Болота, Травяные
  - ▨ Внутренние водные объекты, Водотой
  - ▨ Внутренние водные объекты, Водохранилища
  - ▨ Внутренние водные объекты, Озера, пруды
  - ▨ Леса, Мелколиственные
  - ▨ Леса, Смешанные с преобладанием мелколиственных пород
  - ▨ Леса, Смешанные с преобладанием хвойных пород
  - ▨ Леса, Смешанные с присутствием широколиственных пород
  - ▨ Леса, Хвойные вечнозеленые
  - ▨ Леса, Хвойные листопадные
  - ▨ Леса, Широколиственные
  - ▨ Лугово-степные комплексы, Луга
  - ▨ Молодняк и кустарник, Вечнозеленые, густарник, в т.ч. высокоствольный
  - ▨ Молодняк и кустарник, Вырубки и зарастающие поля
  - ▨ Молодняк и кустарник, Лиственные-кустарник
  - ▨ Напротивно для ведения охотничьего хозяйства, Промышленные и рекреативные комплексы, населенные пункты и др.
  - ▨ Пашенные комплексы, С сенокосными лугами
  - ▨ Полянные комплексы, С преобладанием травянистой растительности
  - ▨ Полянные комплексы, Смешанный дустарниковый
  - ▨ Полянные комплексы, Смешанный пашенный
  - ▨ Преобразованные и порослевые участки, Преобразованные и порослевые участки
  - ▨ Сельхозугодья, Запасные оазисы
  - ▨ Сельхозугодья, Пути истинноазиатского назначения (сенокосы и пастбища)
  - ▨ Сельхозугодья, Многолетние насаждения
  - ▨ Сельхозугодья, Пашни





### 16.3. Орловская областная общественная организация детского отдыха, туризма и стрелково-охотничьего спорта «Орловчанка»

Северная граница – от точки 1 в месте схождения административных границ Знаменского и Болховского районов с Орловским муниципальным округом на восток по административной границе Орловского муниципального округа до пересечения с автомобильной дорогой М-2 «Крым» точке 2.

Восточная граница – от точки 2 в месте пересечения административной границы Орловского муниципального округа с автомобильной дорогой М-2 «Крым» на юг по административной границе Орловского муниципального района до пересечения с автомобильной дорогой 54 ОП РЗ 54К-109 «Орел – Ефремов» – Золотарево (с 0 + 000 по 9 + 050) в точке 3.

Южная граница – от точки 3 в месте пересечения административной границы Орловского муниципального округа с автомобильной дорогой 54 ОП РЗ 54К-109 «Орел – Ефремов» – Золотарево (с 0 + 000 по 9 + 050) на северо-запад по этой автомобильной дороге через н. п. Красная Звезда, Домнино, Знаменское, Крутая Гора, Лесная до пересечения с административной границей города Орла, далее по этой административной границе до перенесения с автомобильной дорогой М-2 «Крым» в точке 5, далее на север по этой автомобильной дороге до пересечения с административной границей города Орел в точке 6, далее на восток по этой административной границе до пересечения с автомобильной дорогой М-2 «Крым» в точке 7, далее на север по этой автомобильной дороге до пересечения с грунтовой автомобильной дорогой на н. п. Орел в точке 8, далее на северо-запад по этой грунтовой автомобильной дороге через точки 9–22 до пересечения с грунтовой автомобильной дорогой Стальной Конь – Вязки в точке 23, далее на север по грунтовой автомобильной дороге Стальной Конь – Вязки через точки 24–33 до пересечения с южной границей н. п. Вязки в точке 34, далее на восток по этой границе до пересечения с грунтовой автомобильной дорогой на н. п. Вязки в точке 35, далее на северо-запад по этой грунтовой автомобильной дороге через точку 36 до пересечения с р. Ока в точке 37, далее на северо-запад по условной прямой до точки 38 на правом берегу р. Ока, далее на запад по правому берегу р. Ока до пересечения с р. Мезенка, далее на запад по правому берегу р. Мезенка до перенесения с границей н. п. Спицино в точке 39, далее на север, запад и юг по границе н. п. Спицино до пересечения с грунтовой автомобильной дорогой Спицино – Стрелецкий в точке 40, далее на юг по грунтовой автомобильной дороге Спицино – Стрелецкий через н. п. Докукинский, через точки 41, 42 до пересечения с западной границей н. п. Докунинский в точке 43, далее на юг по этой границе до пересечения с грунтовой автомобильной дорогой Спицино – Стрелецкий в точке 44, далее на запад по этой грунтовой автомобильной дороге через точки 45–48 до пересечения с автомобильной дорогой 54 ОП РЗ 54К-16 Орел – Знаменское (с 5 + 380 по 30 + 890) в точке 49.

Западная граница – от точки 49 в месте пересечения грунтовой автомобильной дороги Спицино – Стрелецкий с автомобильной дорогой 54 ОП

РЗ 54К-16 Орел – Знаменское (с 5 + 380 по 30 + 890) на север по автомобильной дороге 54 ОП РЗ 54К-16 Орел – Знаменское (с 5 + 380 по 30 + 890) через н. п. Зеленый, Болотовские Дворы, Болотово, Бакланово до пересечения с административной границей Орловского муниципального округа и Знаменского района в точке 50, далее на север по этой административной границе до места схождения административных границ Орловского муниципального округа, Знаменского и Болховского районов в точке 1.

Из границ охотничьего угодья исключены территории населенных пунктов, кварталы 1, 4 лесопарковой зоны Орловского участкового лесничества Орловского лесничества и лесные кварталы 1–24 Володарского участкового лесничества Орловского лесничества.

В границах охотничьего угодья расположены лесные кварталы 30–40 Володарского участкового лесничества Орловского лесничества.

Сведения о характерных точках границ охотничьего угодья Орловской областной общественной организации детского отдыха, туризма и стрелково-охотничьего спорта «Орловчанка» в системе координат МСК-57

Номер точки	Координаты, метры	
	X	Y
1	2	3
1	391856,82	1273568,36
2	376307,84	1306750,16
3	348384,10	1312179,06
4	356439,36	1297374,20
5	358139,88	1296828,40
6	364923,60	1297955,08
7	365976,90	1298081,12
8	367239,32	1298648,26
9	367449,28	1298430,16
10	367467,52	1298397,30
11	367686,10	1298079,16
12	367693,32	1298071,16
13	367890,34	1297900,02
14	367912,50	1297883,46
15	367924,14	1297877,12
16	368448,18	1297626,04
17	368471,32	1297610,84
18	368549,12	1297569,38
19	368570,70	1297560,84
20	368627,96	1297504,78
21	368625,42	1297500,34
22	368310,42	1296981,10

1	2	3
23	368195,54	1296364,58
24	369387,74	1296464,06
25	369423,80	1296462,26
26	369600,24	1296454,00
27	369619,26	1296453,12
28	369743,34	1296445,74
29	370143,12	1296423,86
30	370321,20	1296413,12
31	370523,76	1296401,52
32	370548,72	1296400,00
33	370634,66	1296402,62
34	370644,80	1296402,54
35	370862,52	1296296,30
36	370986,44	1296198,48
37	371014,24	1296160,42
38	371035,66	1296137,80
39	366369,96	1285595,58
40	365737,82	1284406,10
41	364763,52	1284596,56
42	364563,44	1284654,28
43	364535,80	1284662,38
44	364260,96	1284722,86
45	364146,24	1284338,38
46	364111,16	1283935,60
47	364062,66	1283708,36
48	364014,16	1283575,38
49	363841,20	1283258,08
50	381632,74	1272914,36

КАРТА-СХЕМА ЗАКРЕПЛЕННОГО ОХОТНИЧЬЕГО УГОДЬЯ  
ООООДОТ и СОС «Орловчанка»

МАСШТАБ 1:170 000



УСЛОВНЫЕ ОБОЗНАЧЕНИЯ

<p><b>Границы</b></p> <ul style="list-style-type: none"> <li>--- муниципальное образование</li> <li>--- области</li> <li>--- охотничьего угодья</li> <li>--- Пути сообщения</li> <li>— железные дороги</li> <li>— автострады</li> <li>— шоссе</li> <li>— грунтовые и проселочные дороги</li> <li>— полевые и лесные дороги</li> </ul>	<p><b>Гидрография</b></p> <ul style="list-style-type: none"> <li>— реки, водохранилища, озера, пруды</li> <li>— реки и ручьи</li> </ul> <p><b>Прочие</b></p> <ul style="list-style-type: none"> <li>— населенные пункты</li> <li>— зеленые зоны вокруг населенных пунктов и других территорий, имеющие ограничение для осуществления охоты и ведения охотничьего хозяйства</li> <li>— зоны охраны охотничьих ресурсов</li> <li>— зоны охраны и охраны охотничьих пород</li> <li>— особо охраняемые природные территории</li> <li>— поворотные точки</li> </ul>	<p><b>Категории и классы элементов среды обитания охотничьих ресурсов</b></p> <ul style="list-style-type: none"> <li>— Береговые комплексы, Береговой комплекс внутренних водных объектов</li> <li>— Болота, Верховые</li> <li>— Болота, Травяные</li> <li>— Внутренние водные объекты, Водотоки</li> <li>— Внутренние водные объекты, Водохранилища</li> <li>— Внутренние водные объекты, Озера, пруды</li> <li>— Леса, Искусственно созданные</li> <li>— Леса, Малолиственные</li> <li>— Леса, Смешанные с преобладанием мелколиственных пород</li> <li>— Леса, Смешанные с преобладанием хвойных пород</li> </ul>	<ul style="list-style-type: none"> <li>— Леса, Смешанные с присутствием широколиственных пород</li> <li>— Леса, Хвойные вечнозеленые</li> <li>— Леса, Хвойные листопадные</li> <li>— Леса, Широколиственные</li> <li>— Лугово-степные комплексы, Луга</li> <li>— Молодняк и кустарники, Возмозеленые кустарники, в т.ч. выростогорные</li> <li>— Молодняк и кустарники, Вырубки и зарастающие поля</li> <li>— Молодняк и кустарники, Лиственный кустарники</li> <li>— Непригодные для ведения охотничьего хозяйства, Промышленные и рудеральные комплексы, населенные пункты и др.</li> </ul>	<ul style="list-style-type: none"> <li>— Поймаемые комплексы, С преобладанием леса</li> <li>— Поймаемые комплексы, С преобладанием травянистой растительности</li> <li>— Поймаемые комплексы, Смешанный кустарниковый</li> <li>— Поймаемые комплексы, Смешанный лесной</li> <li>— Преобразованные и порождаемые участки, Преобразованные и порождаемые участки</li> <li>— Сельхозугодья, Запашные пашни</li> <li>— Сельхозугодья, Луга сельскохозяйственного назначения (сенокосы и пастбища)</li> <li>— Сельхозугодья, Многолетние насаждения</li> <li>— Сельхозугодья, Пашни</li> </ul>
---	--	--	---	---

## 17. Покровский район

## 17.1. Общество с ограниченной ответственностью «Лес»

Северная граница – от точки 1 в месте схождения административных границ Залегощенского, Верховского и Покровского районов на восток по административной границе Покровского и Верховского районов до точки 2 на этой административной границе у р. Труды.

Восточная граница – от точки 2 на административной границе Покровского и Верховского районов у р. Труды на запад по условной прямой до пересечения с р. Труды в точке 3, далее на юго-запад по средней линии русла р. Труды до пересечения с границей н. п. Нижний Туровец в точке 4, далее на запад по этой границе до пересечения с грунтовой автомобильной дороге Нижний Туровец – Покровское в точке 5.

Южная граница – от точки 5 в месте пересечения западной границы н. п. Нижний Туровец с грунтовой автомобильной дорогой Нижний Туровец – Покровское на запад по этой грунтовой автомобильной дороге через точки 6, 7, через н. п. Взаимопомощь до пересечения с автомобильной дорогой 54 ОП РЗ 54К-4 Покровское – Верховье (с 11 + 355 по 30 + 444) в точке 8, далее на юг по этой автомобильной дороге до пересечения с автомобильной дорогой 54 ОП РЗ 54К-321 «Покровское – Верховье» – Протасово (с 0 + 000 по 2 + 171) в точке 9.

Западная граница – от точки 9 в месте пересечения автомобильной дороги 54 ОП РЗ 54К-4 Покровское – Верховье (с 11 + 355 по 30 + 444) с автомобильной дорогой 54 ОП РЗ 54К-321 «Покровское – Верховье» – Протасово (с 0 + 000 по 2 + 171) на северо-запад по автомобильной дороге 54 ОП РЗ 54К-321 «Покровское – Верховье» – Протасово (с 0 + 000 по 2 + 171) через н. п. Желановка до пересечения с южной границей н. п. Протасово в точке 10, далее на восток, север и запад по этой границе до пересечения с грунтовой автомобильной дорогой Протасово – Хитрово в точке 11, далее на север по этой грунтовой автомобильной дороге через н. п. Самарка, через точки 12–18 до пересечения с административной границей Покровского и Залегощенского районов в точке 19, далее на северо-восток по административной границе Покровского и Залегощенского районов до места схождения административных границ Залегощенского, Верховского и Покровского районов в точке 1.

Из границ охотничьего угодья исключены территории населенных пунктов.

В границах охотничьего угодья расположены лесные кварталы 4, 5, 34, 35 Покровского участкового лесничества Глазуновского лесничества.

## Сведения о характерных точках границ охотничьего угодья общества с ограниченной ответственностью «Лес» в системе координат МСК-57

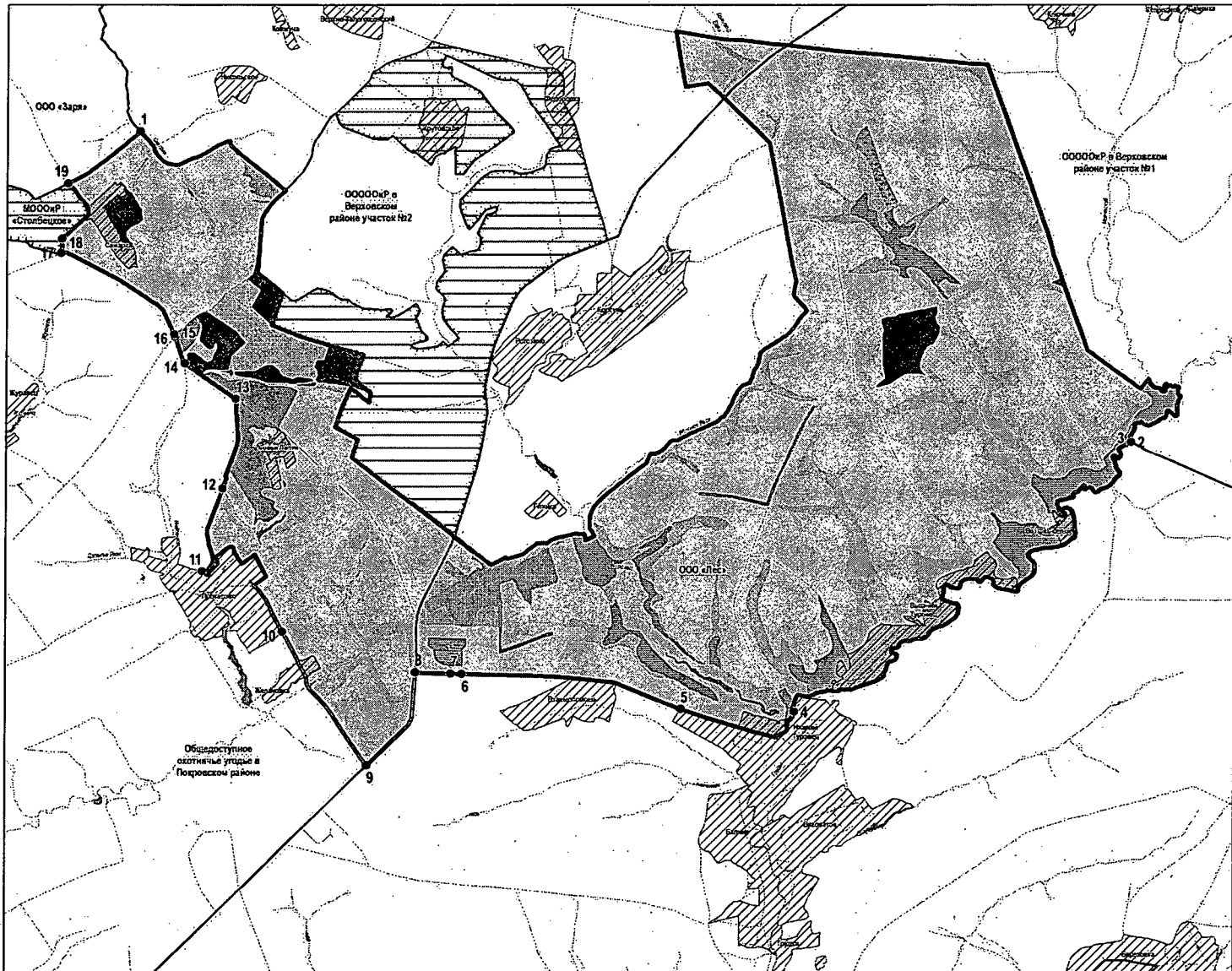
Номер точки	Координаты, метры	
	X	Y
1	334050,66	1346166,87
2	329806,46	1359692,56
3	329807,61	1359688,89
4	326110,23	1355112,41
5	326148,79	1353571,19
6	326631,91	1350596,76
7	326635,88	1350443,97
8	326655,30	1349957,12
9	325383,03	1349298,70
10	327203,42	1348150,17
11	328034,94	1347037,82
12	329169,55	1347316,01
13	330398,96	1347490,78
14	330886,78	1346789,75
15	331253,45	1346653,22
16	331281,70	1346643,46
17	332395,38	1345087,80
18	332589,87	1345101,73
19	333343,19	1345179,04

КАРТА-СХЕМА ЗАКРЕПЛЕННОГО ОХОТНИЧЬЕГО УГОДЬЯ  
ООО «Лес»

МАСШТАБ 1:50 000

УСЛОВНЫЕ ОБОЗНАЧЕНИЯ

- Границы**
- муниципальное образование
  - область
  - охотничьего угодья
- Пути сообщения**
- железные дороги
  - автодороги
  - шоссе
  - грунтовые и проселочные дороги
  - парковые и лесные дороги
- Гидрография**
- реки, водохранилища, озера, пруды
  - реки и ручьи
- Прочие**
- населенные пункты
  - зеленые зоны вокруг населенных пунктов и других территорий, имеющих значение для осуществления охоты и ведения охотничьего хозяйства
  - зоны охраны охотничьих ресурсов
  - зоны охраны и защиты особо охраняемых парков
  - особо охраняемой природной территории
  - поворотные точки
- Категории и классы элементов среды обитания охотничьих ресурсов**
- Березовые леса, Березовый клоник, внутренняя веревка объектов
  - Болота, Верховые
  - Болота, Травяные
  - Внутренние водные объекты, Водотоки
  - Внутренние водные объекты, Водохранилища
  - Внутренние водные объекты, Озера, пруды
  - Леса, Искусственно созданные
  - Леса, Малосеменные
  - Леса, Смешанные с преобладанием широколиственных пород
  - Леса, Смешанные с преобладанием хвойных пород
  - Леса, Смешанные с присутствием широколиственных пород
  - Леса, Хвойные вечнозеленые
  - Леса, Хвойные листопадные
  - Леса, Широколиственные
  - Лутыно-старый клоник, Луга
  - Мелколиственные и кустарники, Вечнозеленые кустарники, в т.ч. высокогорные
  - Мелколиственные и кустарники, Вырубки и зарастающие поля
  - Мелколиственные и кустарники, Пастбищные кустарники
  - Нагорные для ведения охотничьего хозяйства, Производственные и гудеральные комплексы, населенные пункты и др.
  - Пойменные комплексы, С преобладанием леса
  - Пойменные комплексы, С преобладанием травянистой растительности
  - Пойменные комплексы, Смешанный кустарниковый
  - Пойменные комплексы, Смешанный лесной
  - Преобразованные и погрязшие участки, Преобразованные и погрязшие участки
  - Сельхозугодья, Заливные пашни
  - Сельхозугодья, Луга сельскохозяйственного назначения (озеленки и пастбища)
  - Сельхозугодья, Многолетние насаждения
  - Сельхозугодья, Пашни



## 17.2. Местная общественная организация охотников и рыболовов «Столбцкое»

Северная граница – от точки 1 в месте схождения административных границ Покровского, Залегощенского и Свердловского районов на восток по административной границе Покровского и Залегощенского районов до пересечения с грунтовой автомобильной дорогой Журавец – Самарка – Верхнее Скворчее в точке 2.

Восточная граница – от точки 2 в месте пересечения административной границы Покровского и Залегощенского районов с грунтовой автомобильной дорогой Журавец – Самарка – Верхнее Скворчее на юг по этой грунтовой автомобильной дороге через н. п. Самарка, Журавец, через точки 3–9 до пересечения с грунтовой автомобильной дорогой Журавец – Успенское в точке 10, далее на восток по грунтовой автомобильной дороге Журавец – Успенское до пересечения с автомобильной дорогой 54 ОП РЗ 54К-303 «Покровское – Верховье» – Успенское (с 0 + 000 по 11 + 283) в точке 11, далее на юг по автомобильной дороге 54 ОП РЗ 54К-303 «Покровское – Верховье» – Успенское (с 0 + 000 по 11 + 283) до пересечения с ЛЭП в точке 12, далее на запад по ЛЭП до пересечения с грунтовой автомобильной дорогой Вторая Васильевка – Журавец в точке 13, далее на юг по грунтовой автомобильной дороге Вторая Васильевка – Журавец до пересечения с ЛЭП в точке 14, далее на запад по ЛЭП до пересечения с восточной границей н. п. Ивановка в точке 15, далее на север по этой границе до пересечения с ЛЭП в точке 16, далее на юго-запад по ЛЭП через точки 17–20 до пересечения с северной границей н. п. Хрущевка в точке 21, далее на запад по этой границе до пересечения с грунтовой автомобильной дорогой Хрущевка – Даниловка в точке 22, далее на юг по этой грунтовой автомобильной дороге через точку 23 до пересечения с границей н. п. Даниловка в точке 24, далее на юг по границе н. п. Даниловка до пересечения с грунтовой автомобильной дорогой Даниловка – Покровское в точке 25, далее на юг по этой грунтовой автомобильной дороге через точки 26, 27 до пересечения с автомобильной дорогой 54 ОП РЗ 54К-328 2-я Васильевка – Покровское (с 0 + 096 по 11 + 578) в точке 28, далее на юг по этой автомобильной дороге через н. п. Вторая Васильевка, Осинки до пересечения с западной границей н. п. Покровское в точке 29, далее на запад по этой границе до пересечения с грунтовой автомобильной дорогой Покровское – Вязовое в точке 30, далее на юг по этой грунтовой автомобильной дороге через точки 31, 32 до пересечения с западной границей н. п. Покровское в точке 33, далее на юг по этой границе до пересечения с грунтовой автомобильной дорогой Покровское – Вязовое в точке 34, далее на юг по этой грунтовой автомобильной дороге через точки 35, 36 до пересечения с автомобильной дорогой 54 ОП РЗ 54К-308 «2-я Васильевка – Покровское» – Федоровка (с 0 + 000 по 12 + 000) в точке 37.

Южная граница – от точки 37 в месте пересечения грунтовой автомобильной дороги Покровское – Вязовое с автомобильной дорогой 54 ОП РЗ 54К-308 «2-я Васильевка – Покровское» – Федоровка (с 0 + 000 по 12 + 000) на юго-запад по автомобильной дороге 54 ОП РЗ 54К-308 «2-я Васильевка –



Покровское» – Федоровка (с 0 + 000 по 12 + 000) через н. п. Чибисовка до пересечения с автомобильной дорогой 54 ОП РЗ 54К-324 Федоровка – Алексеевка (с 0 + 000 по 13 + 000), далее на северо-запад по автомобильной дороге 54 ОП РЗ 54К-324 Федоровка –Алексеевка (с 0 + 000 по 13 + 000) через н. п. Алексеевка до пересечения с автомобильной дорогой 54 ОП РЗ 54К-306 «Орел – Тамбов» – Алексеевка (с 0 + 000 по 8 + 700), далее на север по автомобильной дороге 54 ОП РЗ 54К-306 «Орел – Тамбов» – Алексеевка (с 0 + 000 по 8 + 700) через н. п. Верхняя Сергеевка до пересечения с автомобильной дорогой Р-119 «Орел – Тамбов», далее на запад по автомобильной дороге Р-119 «Орел – Тамбов» до пересечения с административной границей Свердловского и Покровского районов в точке 38.

Западная граница – от точки 38 в месте пересечения административной границы Свердловского и Покровского районов с автомобильной дорогой Р-119 «Орел – Тамбов» на север по административной границе Свердловского и Покровского районов до места схождения административных границ Покровского, Залегощенского и Свердловского районов в точке 1.

Из границ охотничьего угодья исключены территории населенных пунктов.

В границах охотничьего угодья расположены лесные кварталы 1–3, 6–8, 13–18, 33, 34, 36, 39, 41 Покровского участкового лесничества Глазуновского лесничества.

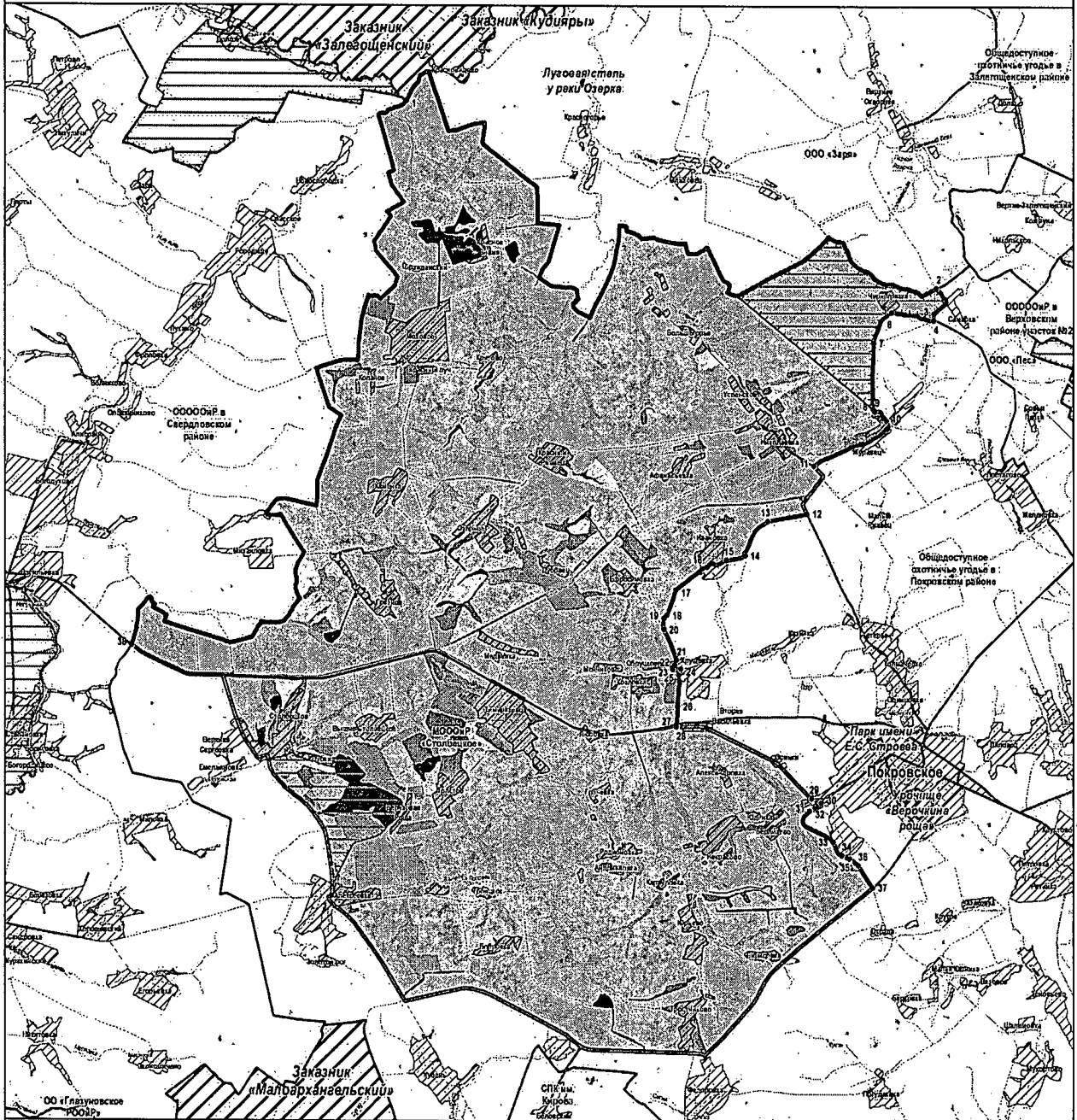
Сведения о характерных точках границ охотничьего угодья местной общественной организации охотников и рыболовов «Столбецкое» в системе координат МСК-57

Номер точки	Координаты, метры	
	X	Y
1	2	3
1	338812,33	1329515,18
2	333343,19	1345179,04
3	332589,87	1345101,73
4	332395,38	1345087,80
5	332628,96	1343851,71
6	332552,60	1343713,12
7	331733,82	1343315,03
8	329792,28	1343291,44
9	329718,04	1343344,73
10	329440,30	1343692,11
11	328117,12	1341560,83
12	326714,85	1341349,78
13	326489,48	1340210,13
14	325474,04	1339526,50
15	325338,38	1338976,99

1	2	3
16	325093,85	1338276,53
17	324458,36	1337490,02
18	323718,19	1337233,38
19	323625,58	1337147,39
20	323297,50	1337141,43
21	322394,36	1337517,49
22	322256,52	1337463,67
23	322118,28	1337410,83
24	322135,72	1337640,89
25	321958,51	1337582,78
26	321039,28	1337543,44
27	320520,73	1337517,00
28	320443,14	1337509,12
29	318350,59	1341492,82
30	318228,14	1341777,11
31	317988,95	1341445,49
32	317978,81	1341434,52
33	317071,01	1342117,17
34	316679,74	1342385,11
35	316589,44	1342607,40
36	316390,70	1342852,35
37	315739,78	1343272,12
38	322793,68	1321435,15

КАРТА-СХЕМА ЗАКРЕПЛЕННОГО ОХОТНИЧЬЕГО УГОДЬЯ  
ОООИР «Столбецкое»

МАСШТАБ 1:110 000



УСЛОВНЫЕ ОБОЗНАЧЕНИЯ

<p><b>Границы</b></p> <ul style="list-style-type: none"> <li>муниципального образования</li> <li>области</li> <li>охотничьего угодья</li> </ul> <p><b>Пути сообщения</b></p> <ul style="list-style-type: none"> <li>железные дороги</li> <li>автомагистрали</li> <li>шоссе</li> <li>грунтовые и проселочные дороги</li> <li>полевые и лесные дороги</li> </ul>	<p><b>Гидрография</b></p> <ul style="list-style-type: none"> <li>реки, водохранилища, озера, пруды</li> <li>ручьи и ручья</li> </ul> <p><b>Прочие</b></p> <ul style="list-style-type: none"> <li>населенные пункты</li> <li>зеленые зоны вокруг населенных пунктов и других территорий, имеющих ограничения для осуществления охоты и ведения охотничьего хозяйства</li> <li>зоны охраны охотничьих ресурсов</li> <li>зоны малых и средних охотничьих парков</li> <li>особо охраняемые природные территории</li> <li>паровые точки</li> </ul>	<p><b>Категории и классы элементов среды обитания охотничьих ресурсов</b></p> <ul style="list-style-type: none"> <li>Береговые комплексы, Береговой комплекс внутренних водных объектов</li> <li>Болота, Верховья</li> <li>Болота, Травяные</li> <li>Внутренние водные объекты, Водотоки</li> <li>Внутренние водные объекты, Водохранилища</li> <li>Внутренние водные объекты, Озера, пруды</li> <li>Леса, Искусственно созданные</li> <li>Леса, Малолесистые</li> <li>Леса, Смешанные с преобладанием мелколиственных пород</li> <li>Леса, Смешанные с преобладанием хвойных пород</li> </ul>	<ul style="list-style-type: none"> <li>Леса, Смешанные с присутствием широколиственных пород</li> <li>Леса, Хвойные вечнозеленые</li> <li>Леса, Хвойные листопадные</li> <li>Леса, Широколиственные</li> <li>Лугово-степные комплексы, Луга</li> <li>Молодики и кустарники, Вечнозеленые кустарники, в т.ч. высокогорные</li> <li>Молодики и кустарники, Вырубки и зарастающие поля</li> <li>Молодики и кустарники, Лиственные кустарники</li> <li>Непригодные для ведения охотничьего хозяйства, Промышленные и рудеральные комплексы, населенные пункты и др.</li> </ul>	<ul style="list-style-type: none"> <li>Пойменные комплексы, С преобладанием леса</li> <li>Пойменные комплексы, С преобладанием травянистой растительности</li> <li>Пойменные комплексы, Смешанной кустарниковой</li> <li>Пойменные комплексы, Смешанной лесной</li> <li>Преобразование и порождающие участки, Преобразование и порождающие участки</li> <li>Сельхозугодья, Заливные пашни</li> <li>Сельхозугодья, Луга сельскохозяйственного назначения (сенокосы и пастбища)</li> <li>Сельхозугодья, Многолетние насаждения</li> <li>Сельхозугодья, Пашни</li> </ul>
--	---	--	--	---

## 18. Свердловский район

18.1. Общество с ограниченной ответственностью  
«Охотрыбхозяйство «МТС Змиевка»

Северная граница – от точки 1 в месте пересечения трех административных границ Кромского, Свердловского районов и Орловского муниципального округа на северо-восток по административной границе Орловского муниципального округа и Свердловского района до пересечения с автомобильной дорогой 54 ОП РЗ 54К-332 «Змиевка – Никольское» – Плоское – Поваляевы Дворы (с 0 + 000 по 13 + 940) в точке 2.

Восточная граница – от точки 2 в месте пересечения автомобильной дороги 54 ОП РЗ 54К-332 «Змиевка – Никольское» – Плоское – Поваляевы Дворы (с 0 + 000 по 13 + 940) с административной границей Орловского муниципального округа и Свердловского района на юго-восток по этой автомобильной дороге через н. п. Плоское, н. п. Философово до пересечения с автомобильной дорогой 54 ОП РЗ 54К-331 Змиевка – Никольское (с 1 + 800 по 22 + 220), далее на запад по этой автомобильной дороге до пересечения с автомобильной дорогой 54 ОП РЗ 54К-333 Никольское – Знаменское (с 0 + 000 по 7 + 000) в точке 3 возле н. п. Никольское.

Южная граница – от точки 3 в месте пересечения автомобильных дорог 54 ОП РЗ 54К-331 Змиевка – Никольское (с 1 + 800 по 22 + 220) и 54 ОП РЗ 54К-333 Никольское – Знаменское (с 0 + 000 по 7 + 000) возле н. п. Никольское на юг по автомобильной дороге 54 ОП РЗ 54К-333 Никольское – Знаменское (с 0 + 000 по 7 + 000) до пересечения с границей н. п. Знаменское в точке 4, далее в западном направлении по западной границе н. п. Знаменское до пересечения с грунтовой автомобильной дорогой в точке 5, далее по этой грунтовой автомобильной дороге через точки 6–11 до пересечения с административной границей Кромского и Свердловского районов в точке 12.

Западная граница – от точки 12 в месте пересечения грунтовой автомобильной дороги с административной границей Кромского и Свердловского районов возле н. п. Знаменское на север по этой административной границе до места пересечения трех административных границ Кромского, Свердловского районов и Орловского муниципального округа в точке 1.

Из границ охотничьего угодья исключены территории населенных пунктов.

В границах охотничьего угодья расположены лесные кварталы 1–13, 16, 24 Глазуновского лесничества Свердловского участкового лесничества.

Сведения о характерных точках границ охотничьего угодья общества  
с ограниченной ответственностью «Охотрыбхозяйство «МТС Змиевка»  
в системе координат МСК-57

Номер точки	Координаты, метры	
	X	Y
1	331320,58	1285279,74
2	332602,51	1286322,20
3	323223,05	1290539,65
4	317105,53	1288103,49
5	316098,26	1288354,00
6	316071,20	1288252,52
7	316031,52	1288263,63
8	316033,05	1287969,77
9	316028,51	1287714,92
10	316034,64	1287396,68
11	316055,28	1287337,94
12	316105,95	1286202,13

КАРТА-СХЕМА ЗАКРЕПЛЕННОГО ОХОТНИЧЬЕГО УГОДЬЯ  
 ООО «ОХР «ИТС Змиевка»  
 МАСШТАБ 1:60 000



УСЛОВНЫЕ ОБОЗНАЧЕНИЯ

<p><b>Границы</b></p> <ul style="list-style-type: none"> <li>муниципального образования</li> <li>области</li> <li>охотничьего угодья</li> </ul> <p><b>Пути сообщения</b></p> <ul style="list-style-type: none"> <li>железные дороги</li> <li>автомагистрали</li> <li>шоссе</li> <li>грунтовые и проселочные дороги</li> <li>полевые и лесные дороги</li> </ul>	<p><b>Гидрография</b></p> <ul style="list-style-type: none"> <li>реки, водохранилища, озера, пруды</li> <li>реки и ручьи</li> <li>Прочие</li> <li>населенные пункты</li> <li>зеленые зоны вокруг населенных пунктов и других территорий, имеющие ограничения для осуществления охоты и ведения охотничьего хозяйства</li> <li>зоны охраны охотничьих ресурсов</li> <li>зоны нагоны и натаски собак охотничьих пород</li> <li>особо охраняемые природные территории</li> <li>поворотные точки</li> </ul>	<p><b>Категории и классы элементов среды обитания охотничьих ресурсов</b></p> <ul style="list-style-type: none"> <li>Береговая комплексы, Береговой комплекс: внутренние водные объекты</li> <li>Болота, Верховья</li> <li>Болота, Травяные</li> <li>Внутренние водные объекты, Водотоки</li> <li>Внутренние водные объекты, Водохранилища</li> <li>Внутренние водные объекты, Озера, пруды</li> <li>Леса, Искусственно созданные</li> <li>Леса, Малолистопадные</li> <li>Леса, Смешанные с преобладанием мелколиственных пород</li> <li>Леса, Смешанные с преобладанием хвойных пород</li> </ul>	<ul style="list-style-type: none"> <li>Леса, Смешанные с присутствием широколиственных пород</li> <li>Леса, Хвойные вековые</li> <li>Леса, Хвойные листопадные</li> <li>Леса, Широколиственные</li> <li>Луга-степные комплексы, Луга</li> <li>Молодняки и кустарники, Вокзалы кустарники, в т.ч. выжоговые</li> <li>Молодняки и кустарники, Вырубки и зарастающие поля</li> <li>Молодняки и кустарники, Листопадные кустарники</li> <li>Непригодные для ведения охотничьего хозяйства, Промышленные и рудеральные комплексы, населенные пункты и др.</li> </ul>	<ul style="list-style-type: none"> <li>Поливные комплексы, С преобладанием леса</li> <li>Поливные комплексы, С преобладанием травянистой растительности</li> <li>Поливные комплексы, Смешанный кустарниковый</li> <li>Поливные комплексы, Смешанный лесной</li> <li>Преобразованные и поврежденные участки, Преобразованные и поврежденные участки</li> <li>Сельхозугодья, Заливные пашни</li> <li>Сельхозугодья, Луга сельскохозяйственного назначения (бонуссы и пастбища)</li> <li>Сельхозугодья, Многолетние насаждения</li> <li>Сельхозугодья, Пашни</li> </ul>
--	---	---	---	--

## 18.2. Общество с ограниченной ответственностью «Техно Альянс»

Северная граница – от точки 1 в месте пересечения административной границы Орловского муниципального округа и Свердловского района с автомобильной дорогой 54 ОП РЗ 54К-332 «Змиевка – Никольское» – Плоское – Поваляевы Дворы (с 0 + 000 по 13 + 940) на восток по административной границе Орловского муниципального округа и Свердловского района до пересечения с грунтовой автомобильной дорогой возле н. п. Змиево в точке 2, далее на юго-восток по этой грунтовой автомобильной дороге через точку 3 до пересечения с н. п. Змиево в точке 4, далее в общем южном направлении по границе н. п. Змиево огибая его с западной стороны до места пересечения с автомобильной дорогой 54 ОП РЗ 54К-342 Змиевка – Яковлево – Змиево (с 0 + 000 по 15 + 000) в точке 5, далее на юго-восток по автомобильной дороге 54 ОП РЗ 54К-342 Змиевка – Яковлево – Змиево (с 0 + 000 по 15 + 000) до точки 6 на границе н. п. Дурново.

Восточная граница – от точки 6 на автомобильной дороге 54 ОП РЗ 54К-342 Змиевка – Яковлево – Змиево (с 0 + 000 по 15 + 000) и границе н. п. Дурново в южном направлении по южной границе н. п. Дурново до пересечения с лесополосой в точке 7, далее на юг по лесополосе до пересечения с автомобильной дороги 54 ОП РЗ 54К-331 Змиевка – Никольское (с 1 + 800 по 22 + 220) в точке 8, далее на восток по автомобильной дороге 54 ОП РЗ 54К-331 Змиевка – Никольское (с 1 + 800 по 22 + 220) до пересечения с границей н. п. Марьевка в точке 9, далее в юго-восточном направлении по границе н. п. Марьевка до пересечения с средним руслом руч. без названия в точке 10, далее на юг по средней линии русла руч. без названия до пересечения с р. Пирожково в точке 11, далее на юго-запад по р. Пирожково до пересечения с р. Рыбницей возле н. п. Пенькозаводской, далее на юго-восток по р. Рыбница до пересечения с р. Большой Рыбницей, далее на юг по р. Большая Рыбница до пересечения с административной границей Глазуновского и Свердловского районов в точке 12.

Южная граница – от точки 12 в месте пересечения р. Большая Рыбница с административной границей Глазуновского и Свердловского районов на запад по этой административной границе до пересечения трех административных границ Глазуновского, Свердловского и Кромского районов в точке 13.

Западная граница – от точки 13 в месте пересечения трех административных границ Глазуновского, Свердловского и Кромского районов на запад по административной границе Свердловского и Кромского районов до пересечения с грунтовой автомобильной дорогой у н. п. Знаменское, далее в восточном направлении по этой грунтовой автомобильной дороге через точки 15–20 до пересечения с границей н. п. Знаменское в точке 21, далее в северном направлении по границе н. п. Знаменское до пересечения с автомобильной дорогой 54 ОП РЗ 54К-333 Никольское – Знаменское (с 0 + 000 по 7 + 000) в точке 22, далее на север по автомобильной дороге 54 ОП РЗ 54К-333 Никольское – Знаменское (с 0 + 000 по 7 + 000) до пересечения с автомобильной дорогой 54 ОП РЗ 54К-331 Змиевка – Никольское (с 1 + 800 по

22 + 220), далее на восток по автомобильной дороге 54 ОП РЗ 54К-331 Змиевка – Никольское (с 1 + 800 по 22 + 220) до пересечения с автомобильной дорогой 54 ОП РЗ 54К-332 «Змиевка – Никольское» – Плоское – Повалеяевы Дворы (с 0 + 000 по 13 + 940), далее на северо-запад по этой автомобильной дороге через н. п. Никольское, Философово, Плоское до пересечения с административной границей Орловский муниципальный округа и Свердловского района в точке в точке 1.

Из границ охотничьего угодья исключены территории населенных пунктов.

В границах охотничьего угодья расположены лесные кварталы 13, 15–17, 19, 20, 22, 24, 26 Глазуновского лесничества Свердловского участкового лесничества.

Сведения о характерных точках границ охотничьего угодья общества  
с ограниченной ответственностью «Техно Альянс»  
в системе координат МСК-57

Номер точки	Координаты, метры	
	X	Y
1	332602,51	1286322,20
2	331698,63	1296179,04
3	331553,13	1296026,32
4	331552,44	1296031,26
5	330901,14	1296395,80
6	327432,69	1303231,14
7	325949,25	1305434,58
8	325275,88	1305514,83
9	325293,82	1306039,36
10	324865,66	1306396,48
11	322504,09	1305080,35
12	313890,34	1302555,49
13	310258,65	1290815,78
14	316105,95	1286202,13
15	316055,28	1287337,94
16	316034,64	1287396,68
17	316028,51	1287714,92
18	316033,05	1287969,77
19	316031,52	1288263,63
20	316071,20	1288252,52
21	316098,26	1288354,00
22	317105,53	1288103,49



**КАРТА-СХЕМА ЗАКРЕПЛЕННОГО ОХОТНИЧЬЕГО УГОДЬЯ**  
**ООО «Техно Альянс»**  
 МАСШТАБ 1:90 000



**УСЛОВНЫЕ ОБОЗНАЧЕНИЯ**

<p><b>Границы</b></p> <ul style="list-style-type: none"> <li>муниципального образования</li> <li>область</li> <li>охранного уголья</li> </ul> <p><b>Пути сообщения</b></p> <ul style="list-style-type: none"> <li>железные дороги</li> <li>автодороги</li> <li>шоссе</li> <li>грунтовые и проселочные дороги</li> <li>пешеходные и лесные дороги</li> </ul>	<p><b>Гидрография</b></p> <ul style="list-style-type: none"> <li>реки, водохранилища, озера, пруды</li> <li>реки и ручьи</li> </ul> <p><b>Прочие</b></p> <ul style="list-style-type: none"> <li>населенные пункты</li> <li>зеленые зоны вокруг населенных пунктов и других территорий, имеющие ограничение для осуществления охоты и ведения охотничьего хозяйства</li> <li>зоны охраны охотничьих ресурсов</li> <li>зоны нагоны и натаски собак охотничьих пород</li> <li>особо охраняемые природные территории</li> <li>поворотные точки</li> </ul>	<p><b>Категории и классы элементов среды обитания охотничьих ресурсов</b></p> <ul style="list-style-type: none"> <li>Береговые комплексы, Береговой комплекс внутренних водных объектов</li> <li>Болота, Верховые</li> <li>Болота, Травяные</li> <li>Внутренние водные объекты, Водоток</li> <li>Внутренние водные объекты, Водохранилища</li> <li>Внутренние водные объекты, Озера, пруды</li> <li>Леса, Искусственно созданные</li> <li>Леса, Малолистоветные</li> <li>Леса, Смешанные с преобладанием мелколиственный пород</li> <li>Леса, Смешанные с преобладанием широколиственный пород</li> </ul>	<ul style="list-style-type: none"> <li>Леса, Смешанные с присутствием широколиственный пород</li> <li>Леса, Хвойные вечнозеленые</li> <li>Леса, Хвойные листопадные</li> <li>Леса, Широколиственные</li> <li>Лугово-степные комплексы, Луга</li> <li>Молодняки и кустарники, Вечнозеленые кустарники, в т.ч. высокорослые</li> <li>Молодняки и кустарники, Выруб и зарастающие поля</li> <li>Молодняки и кустарники, Лиственные кустарники</li> <li>Непригодные для ведения охотничьего хозяйства, Промышленные и рудеральные комплексы, населенные пункты и др.</li> </ul>	<ul style="list-style-type: none"> <li>Полиенные комплексы, С преобладанием леса</li> <li>Полиенные комплексы, С преобладанием травянистой растительности</li> <li>Полиенные комплексы, Смешанный кустарниковый</li> <li>Полиенные комплексы, Смешанный лесной</li> <li>Преобразованные и поврежденные участки, Преобразованные и поврежденные участки</li> <li>Сельхозугодья, Заливные пашни</li> <li>Сельхозугодья, Луга сельскохозяйственного назначения (сенокосы и пастбища)</li> <li>Сельхозугодья, Многолетние насаждения</li> <li>Сельхозугодья, Пашни</li> </ul>
---	---	---	---	---

### 18.3. Орловская областная общественная организация охотников и рыболовов в Свердловском районе

Северная граница – от точки 1 в месте пересечения линии железной дороги 406 км – Поныри с административной границей Орловского муниципального округа и Свердловского района на восток по этой административной границе до места схождения трех административных границ Орловского муниципального округа, Свердловского района и Залегощенского районов в точке 2, далее на восток по административной границе Залегощенского и Свердловского районов до пересечения с административной границей Покровским районом в точке 3.

Восточная граница – от точки 3 в месте пересечения трех административных границ Свердловского, Залегощенского и Покровского районов на юг по административной границе Покровского и Свердловского районов до пересечения с административной границей Малоархангельского района в точке 4.

Южная граница – от точки 4 в месте пересечения трех административных границ Свердловского, Малоархангельского и Покровского районов на запад по административной границе Свердловского и Малоархангельского районов до пресечения с административной границей Глазуновского района в точке 5, далее на запад по административной границе Глазуновского и Свердловского районов до пересечения с границей н. п. Куракинский Разъезд в точке 6.

Западная граница – от точки 6 в месте пересечения административной границы Глазуновского и Свердловского районов с границей н. п. Куракинский Разъезд в северном направлении до пересечения границы н. п. Куракинский Разъезд с линией железной дороги 406 км – Поныри в точке 7, далее на север по линии железной дороги 406 км – Поныри через н. п. Змиевка, н. п. Еропкино-Большак до пересечения с административной границей Орловского муниципального округа и Свердловского района в точке 1.

Из границ охотничьего угодья исключены территории населенных пунктов.

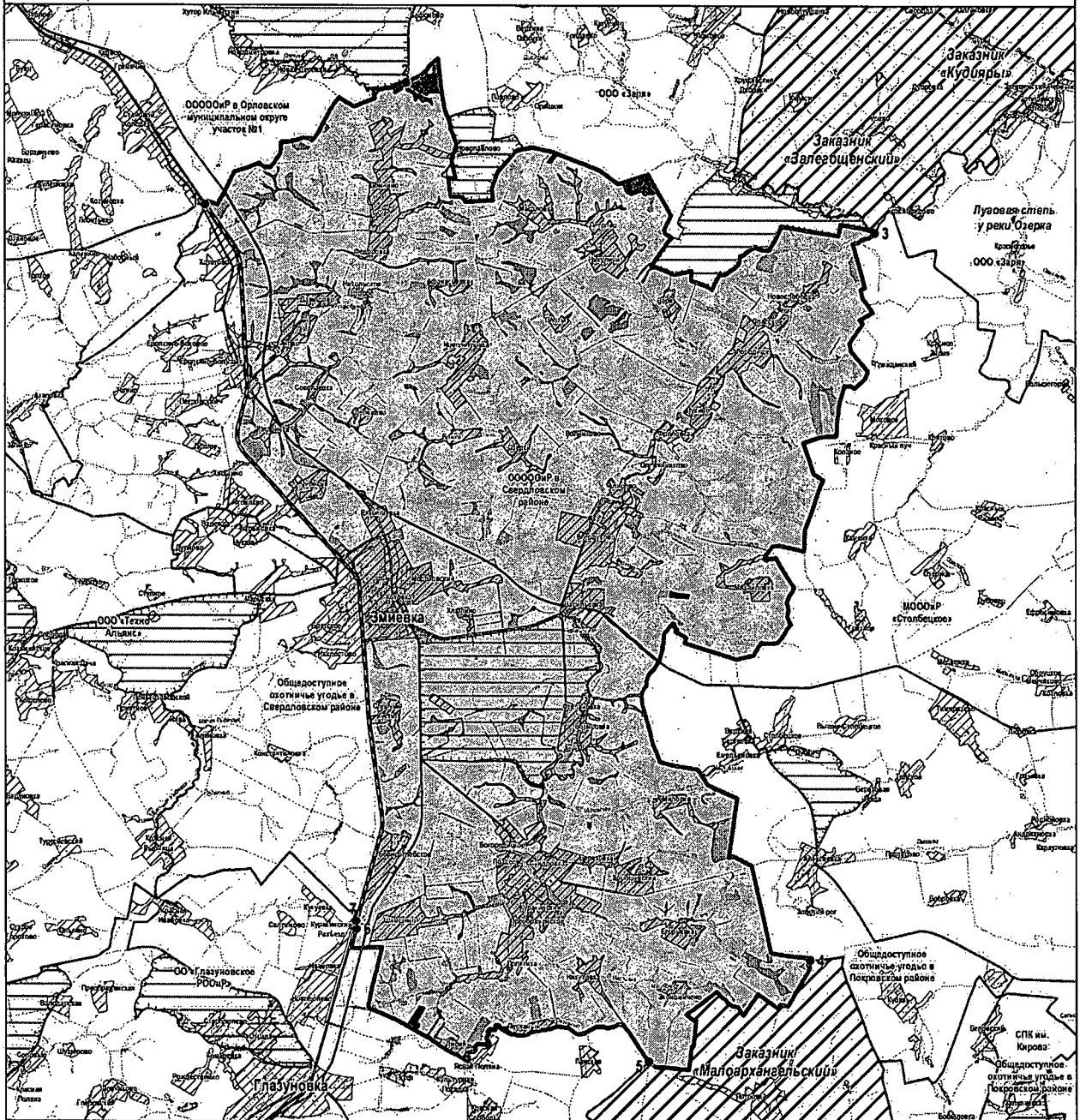
В границах охотничьего угодья расположены лесные кварталы 21–23, 27 Глазуновского лесничества Свердловского участкового лесничества.

Сведения о характерных точках границ охотничьего угодья Орловской областной общественной организации охотников и рыболовов в Свердловском районе в системе координат МСК-57

Номер точки	Координаты, метры	
	X	Y
1	2	3
1	339833,35	1304432,51
2	344407,58	1311960,00
3	338812,33	1329515,18

1	2	3
4	311583,90	1327067,48
5	307744,48	1321042,98
6	312745,25	1310034,23
7	313039,52	1310023,59

КАРТА-СХЕМА ЗАКРЕПЛЕННОГО ОХОТНИЧЬЕГО УГОДЬЯ  
00000ИР в Свердловском районе  
МАСШТАБ 1:140 000



УСЛОВНЫЕ ОБОЗНАЧЕНИЯ

<p><b>Границы</b></p> <ul style="list-style-type: none"> <li>муниципального образования</li> <li>область</li> <li>оохотничьего угодья</li> </ul> <p><b>Пути сообщения</b></p> <ul style="list-style-type: none"> <li>железные дороги</li> <li>автострасы</li> <li>шоссе</li> <li>грунтовые и проселочные дороги</li> <li>полевые и лесные дороги</li> </ul>	<p><b>Гидрография</b></p> <ul style="list-style-type: none"> <li>реки, водохранилища, озера, пруды</li> <li>реки и ручьи</li> </ul> <p><b>Прочие</b></p> <ul style="list-style-type: none"> <li>населенные пункты</li> <li>зеленые зоны вокруг населенных пунктов и других территорий, имеющих ограничения для осуществления охоты и ведения охотничьего хозяйства</li> <li>зоны охраны охотничьих ресурсов</li> <li>зоны нагоном и затопки совхоз охотничьих пород</li> <li>особо охраняемые природные территории</li> <li>поворотные точки</li> </ul>	<p><b>Категории и классы элементов среды обитания охотничьих ресурсов</b></p> <ul style="list-style-type: none"> <li>Береговые комплексы, Береговой комплекс внутренних водных объектов</li> <li>Болота, Верховья</li> <li>Травяные</li> <li>Внутренние водные объекты, Водотоки</li> <li>Внутренние водные объекты, Водохранилища</li> <li>Внутренние водные объекты, Озера, пруды</li> <li>Леса, Искусственно созданные</li> <li>Леса, Мелколиственные</li> <li>Леса, Смешанные с преобладанием мелколиственных пород</li> <li>Леса, Смешанные с преобладанием хвойных пород</li> </ul>	<ul style="list-style-type: none"> <li>Леса, Смешанные с присутствием широколиственных пород</li> <li>Леса, Хвойные вечнозеленые</li> <li>Леса, Хвойные листопадные</li> <li>Леса, Широколиственные</li> <li>Лугово-степные комплексы, Луга</li> <li>Молодняки и кустарники, Вечнозеленые кустарники, в т.ч. высокогорные</li> <li>Молодняки и кустарники, Вырубки и зарастающие поля</li> <li>Молодняки и кустарники, Лиственные кустарники</li> <li>Непригодные для ведения охотничьего хозяйства, Промышленные и рудеральные комплексы, населенные пункты и др.</li> </ul>	<ul style="list-style-type: none"> <li>Пойменные комплексы, С преобладанием леса</li> <li>Пойменные комплексы, С преобладанием травянистой растительности</li> <li>Пойменные комплексы, Ситхинский кустарниковый</li> <li>Пойменные комплексы, Ситхинский лесной</li> <li>Преобразованные и поврежденные участки, Преобразованные и поврежденные участки</li> <li>Сельхозугодья, Заливные пашни</li> <li>Сельхозугодья, Луга сельскохозяйственного назначения (сенокосы и пастбища)</li> <li>Сельхозугодья, Многолетние насаждения</li> <li>Сельхозугодья, Пашни</li> </ul>
---	---	---	---	---

## 19. Сосковский район

## 19.1. Орловская областная общественная организация охотников и рыболовов в Сосковском районе

Северная граница – от точки 1 в месте пересечения трех административных границ Шаблыкинского, Сосковского и Урицкого районов на восток по административной границе Урицкого и Сосковского районов до пересечения с автомобильной дорогой 54 ОП РЗ 54К-17 Нарышкино – Сосково (с 15 + 370 по 37 + 196) в точке 2.

Восточная граница – от точки 2 в месте пересечения автомобильной дороги 54 ОП РЗ 54К-17 Нарышкино – Сосково (с 15 + 370 по 37 + 196) с административной границей Урицкого и Сосковского районов на юг по автомобильной дороге 54 ОП РЗ 54К-17 Нарышкино – Сосково (с 15 + 370 по 37 + 196) через н. п. Прилепы до пересечения с автомобильной дорогой 54 ОП РЗ 54К-354 Сосково – Мураевка – Должонки (с 1 + 530 по 18 + 650) в н. п. Сосково, далее на юго-восток по автомобильной дороге 54 ОП РЗ 54К-354 Сосково – Мураевка – Должонки (с 1 + 530 по 18 + 650) через н. п. Мураевка, н. п. Цвеленево, н. п. Должонки до пересечения с границей н. п. Должонки в точке 3, далее по западной границе н. п. Должонки до пересечения с административной границей Кромского и Сосковского районов в точке 4, далее на запад по этой административной границе до пересечения с р. Крimeгой в точке 5 около н. п. Чистое Поле.

Южная граница – от точки 5 в месте пересечения административной границы Кромского и Сосковского районов с р. Крimeга на запад по левому берегу р. Крimeга до пересечения с границей н. п. Городище в точке 6, далее в северном направлении по границе н. п. Городище до пересечения с грунтовой автомобильной дорогой в точке 7, далее по этой грунтовой автомобильной дороге через точки 8–10 до пересечения с границей н. п. Прилепы в точке 11, далее по южной границе н. п. Прилепы, а затем по границе н. п. Рыжково до пересечения с автомобильной дорогой 54 ОП РЗ 54К-362 «Сосково – Волчи Ямы» – Жихарево (с 0 + 000 по 6 + 200) в точке 12, далее по этой автомобильной дороге н. п. Ключниково до пересечения с грунтовой автомобильной дорогой в н. п. Новоключниковский в точке 13, далее по северной границе н. п. Новоключниковский до пересечения с грунтовой автомобильной дорогой в точке 14, далее на запад по грунтовой автомобильной дороге через точки 15, 16 до точки 17, далее на запад по условной прямой до административной границы Дмитровского и Сосковского районов в точке 18.

Западная граница – от точки 18 на административной границе Дмитровского и Сосковского районов на северо-восток по этой административной границе до места схождения трех административных границ Дмитровского, Сосковского и Шаблыкинского районов, далее на север по административной границе Шаблыкинского и Сосковского районов до места

схождения трех административных границ Шаблыкинского, Сосковского и Урицкого районов в точке 1.

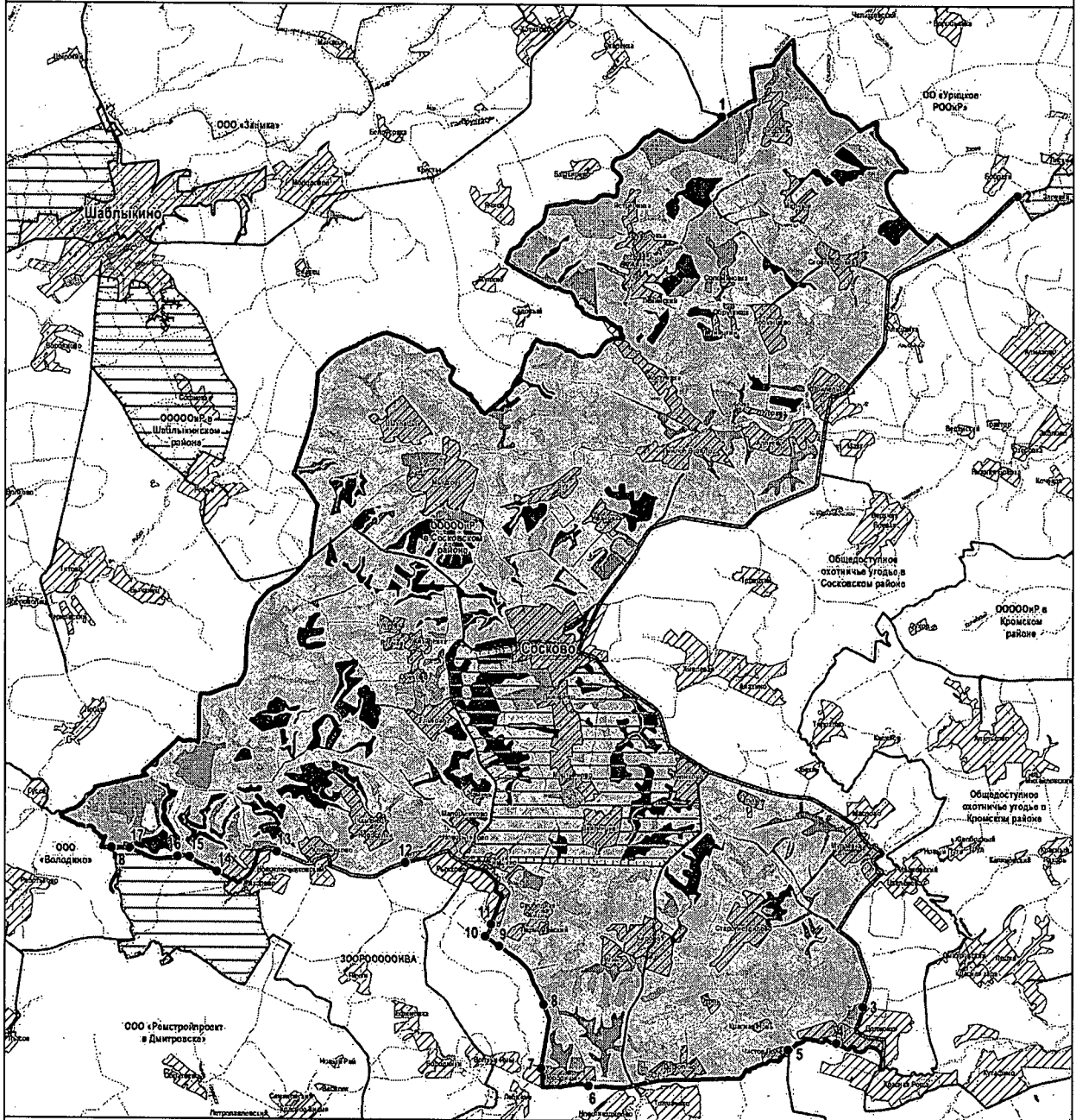
Из границ охотничьего угодья исключены территории населенных пунктов.

В границах охотничьего угодья расположены лесные кварталы 54, 57, 58, 60, 61, 64, 66, 67 Орловского лесничества Урицкого участкового лесничества.

Сведения о характерных точках границ охотничьего угодья Орловской  
областной общественной организации охотников и рыболовов  
в Сосковском районе в системе координат МСК-57

Номер точки	Координаты, метры	
	X	Y
1	349304,17	1248595,20
2	347009,66	1257330,91
3	323116,01	1252777,09
4	322038,70	1252009,62
5	321837,95	1250591,48
6	320739,82	1244695,29
7	321252,58	1243293,01
8	323138,53	1243363,76
9	324863,04	1242031,89
10	325149,20	1241615,73
11	325522,09	1241793,79
12	327444,92	1239858,62
13	327319,69	1239247,77
14	327038,83	1233704,12
15	327462,48	1232891,17
16	327470,46	1232539,08
17	327712,26	1231137,31
18	327725,28	1230590,65

**КАРТА-СХЕМА ЗАКРЕПЛЕННОГО ОХОТНИЧЬЕГО УГОДЬЯ  
00000ИР в Сосковском районе  
МАСШТАБ 1:110 000**



**УСЛОВНЫЕ ОБОЗНАЧЕНИЯ**

<p><b>Границы</b></p> <ul style="list-style-type: none"> <li>муниципального образования</li> <li>областей</li> <li>охотничьего угодья</li> <li>Пути сообщения</li> <li>асфальтные дороги</li> <li>автострасы</li> <li>шоссе</li> <li>грунтовые и проселочные дороги</li> <li>полевые и лесные дороги</li> </ul>	<p><b>Гидрография</b></p> <ul style="list-style-type: none"> <li>реки, водохранилища, озера, пруды</li> <li>ручьи и ручьи</li> <li>Прочие</li> <li>населенные пункты</li> <li>зеленые зоны вокруг населенных пунктов и других территорий, имеющих ограниченную для осуществления охоты и ведения охотничьего хозяйства</li> <li>зоны охраны охотничьих ресурсов</li> <li>зоны насаждения и насады собак охотничьих пород</li> <li>особо охраняемые природные территории</li> <li>поворотные точки</li> </ul>	<p><b>Категории и классы элементов среды обитания охотничьих ресурсов</b></p> <ul style="list-style-type: none"> <li>Береговые комплексы, Береговой комплекс внутренних водных объектов</li> <li>Болота, Верховые</li> <li>Болота, Травяные</li> <li>Внутренние водные объекты, Водотоки</li> <li>Внутренние водные объекты, Водохранилища</li> <li>Внутренние водные объекты, Озера, пруды</li> <li>Леса, Искусственно созданные</li> <li>Леса, Малолистоветные</li> <li>Леса, Смешанные с преобладанием мелколиственных пород</li> <li>Леса, Смешанные с преобладанием хвойных пород</li> </ul>	<ul style="list-style-type: none"> <li>Леса, Смешанные с присутствием широколиственных пород</li> <li>Леса, Хвойные вечнозеленые</li> <li>Леса, Хвойные листопадные</li> <li>Леса, Широколиственные</li> <li>Лугово-степные комплексы, Луга</li> <li>Молодняки и кустарники, Вечнозеленые кустарники, в т.ч. высокорослые</li> <li>Молодняки и кустарники, Вырубки и зарастающие поля</li> <li>Молодняки и кустарники, Листопадные кустарники</li> <li>Непригодные для ведения охотничьего хозяйства, Промышленные и рудеральные комплексы, населенные пункты и др.</li> </ul>	<ul style="list-style-type: none"> <li>Пойменные комплексы, С преобладанием паша</li> <li>Пойменные комплексы, С преобладанием травянистой растительности</li> <li>Пойменные комплексы, Смешанный кустарниковый</li> <li>Пойменные комплексы, Смешанный лесной</li> <li>Преобразованные и поврежденные участки, Преобразованные и поврежденные участки</li> <li>Сельхозугодья, Заливные пашни</li> <li>Сельхозугодья, Луга сельскохозяйственного назначения (сенокосы и пастбища)</li> <li>Сельхозугодья, Многолетние насаждения</li> <li>Сельхозугодья, Пашни</li> </ul>
---	--	---	--	---

19.2. Заводское отделение Орловской региональной организации общероссийской общественной организации инвалидов войны в Афганистане

Северная граница – от точки 1 на административной границе Дмитровского и Сосковского районов на восток по условной прямой до точки 2 на грунтовой автомобильной дороге, далее на восток по этой грунтовой автомобильной дороге через точки 2–4 до точки 5 на границе н. п. Жихарево, далее в восточном направлении по южной границе н. п. Жихарево до пересечения с автомобильной дорогой 54 ОП РЗ 54К-362 «Сосково – Волчьи Ямы» – Жихарево (с 0 + 000 по 6 + 200) в точке 6, далее в восточном направлении по автомобильной дороге 54 ОП РЗ 54К-362 «Сосково – Волчьи Ямы» – Жихарево (с 0 + 000 по 6 + 200) через н. п. Ключниково до точки 7 на границе н. п. Рыжково, далее в юго-восточном направлении по южной границе н. п. Рыжково до пересечения с грунтовой автомобильной дорогой в точке 8.

Восточная граница – от точки 8 в месте пересечения границы н. п. Рыжково с грунтовой автомобильной дорогой в юго-восточном направлении по этой грунтовой автомобильной дороге через точки 9–11 до пересечения с н. п. Городище в точке 12, далее по границе н. п. Городище до пересечения с левым берегом р. Крimea в точке 13, далее на восток по левому берегу р. Крimea до пересечения с административной границей Кромского и Сосковского районов в точке 14 около н. п. Чистое Поле.

Южная граница – от точки 14 в месте пересечения р. Крimea с административной границей Кромского и Сосковского районов около н. п. Чистое Поле на юг по административной границе Кромского и Сосковского районов до места пересечения с административной границей Дмитровского района в точке 15, далее на запад по административной границе Сосковского и Дмитровского районов до точки 16 возле н. п. Печки.

Западная граница – от точки 16 на административной границе Сосковского и Дмитровского районов около н. п. Печки на северо-запад по этой административной границе до точки 1.

Из границ охотничьего угодья исключены территории населенных пунктов.

В границах охотничьего угодья расположены лесные кварталы 62, 63 Орловского лесничества Урицкого участкового лесничества.

Сведения о характерных точках границ охотничьего угодья заводского отделения Орловской региональной организации общероссийской общественной организации инвалидов войны в Афганистане  
в системе координат МСК-57

Номер точки	Координаты, метры	
	X	Y
1	2	3
1	327725,28	1230590,65

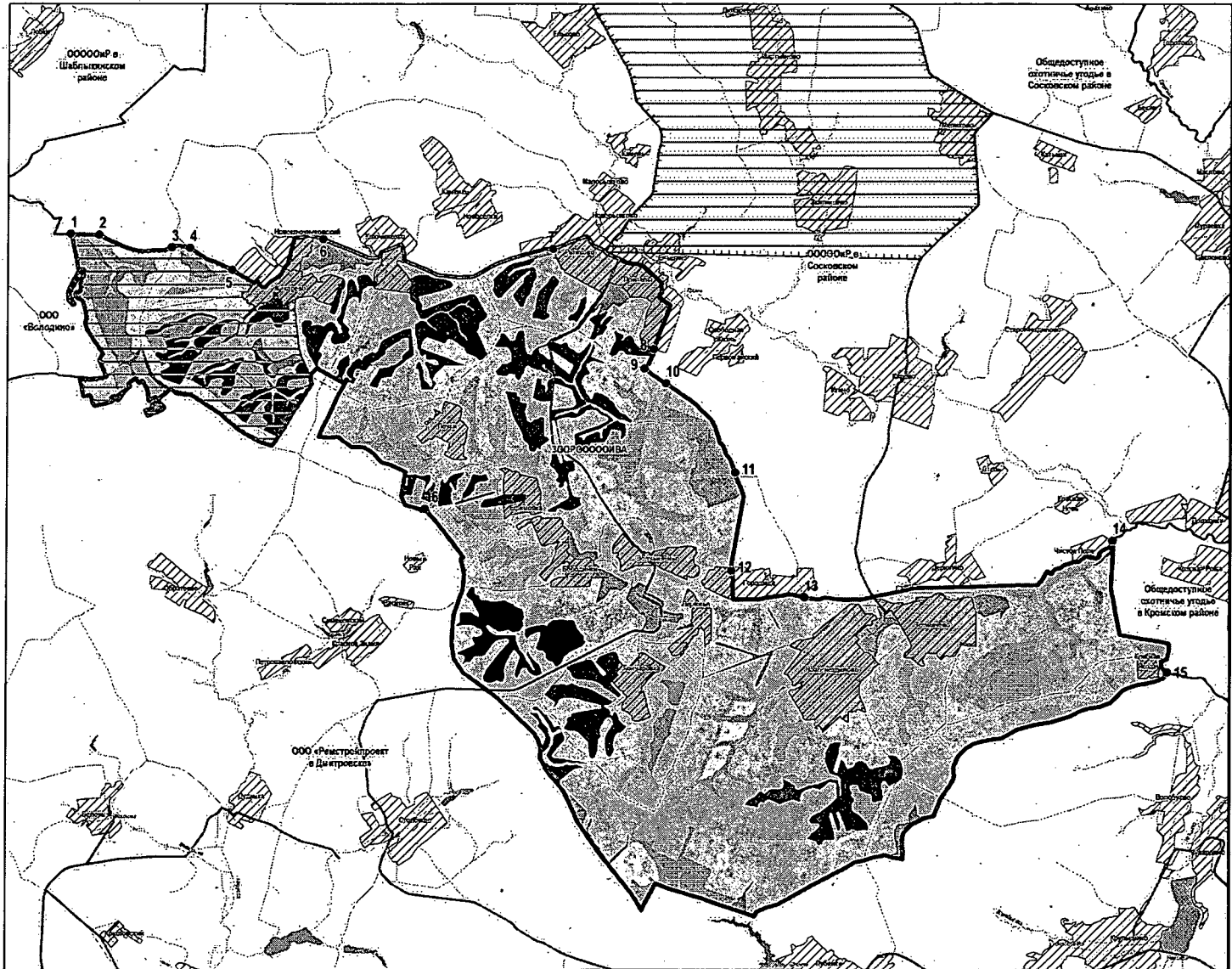


1	2	3
2	327712,26	1231137,31
3	327470,46	1232539,08
4	327462,48	1232891,17
5	327038,83	1233704,12
6	327629,44	1235460,55
7	327444,86	1239855,95
8	325522,09	1241793,79
9	325149,20	1241615,73
10	324863,04	1242031,89
11	323138,53	1243363,76
12	321252,58	1243293,01
13	320739,82	1244695,29
14	321837,95	1250591,48
15	319304,58	1251645,33
16	322445,61	1237432,77

КАРТА-СХЕМА ЗАКРЕПЛЕННОГО ОХОТНИЧЬЕГО УГОДЬЯ  
 ЗООРООООИВА  
 МАСШТАБ 1:70 000

УСЛОВНЫЕ ОБОЗНАЧЕНИЯ

- Границы**
- муниципальный образования
  - области
  - охотничье угодье
- Пути сообщения**
- железные дороги
  - автодороги
  - шоссе
  - грунтовый и проселочный дороги
  - полевой и лесные дороги
- Гидрография**
- ▨ реки, водохранилища, озера, пруды
  - реки и ручьи
- Прочие**
- ▨ населенные пункты
  - ▨ зеленые зоны вокруг населенных пунктов и других территорий, имеющих ограничения для осуществления охоты и ведения охотничьего хозяйства
  - ▨ зоны охраны охотничьих ресурсов
  - ▨ зоны каптен и катушки собак охотничьего парка
  - ▨ особо охраняемые территории
  - локаторные точки
- Категория и классы элементов среды обитания охотничьих ресурсов**
- ▨ Береговые комплексы, Береговой комплекс внутренних водных объектов
  - ▨ Болота, Берзовые
  - ▨ Болота, Травяные
  - ▨ Внутренние водные объекты, Водотоки
  - ▨ Внутренние водные объекты, Водохранилища
  - ▨ Внутренние водные объекты, Озера, пруды
  - ▨ Леса, Искусственно созданные
  - ▨ Леса, Мелколиственные
  - ▨ Леса, Смешанные с преобладанием мелколиственных пород
  - ▨ Леса, Смешанные с преобладанием хвойных пород
  - ▨ Леса, Смешанные с присутствием широколиственных пород
  - ▨ Леса, Хвойные вечнозеленые
  - ▨ Леса, Хвойные листопадные
  - ▨ Леса, Широколиственные
  - ▨ Пустошь-степные комплексы, Луга
  - ▨ Малаховки и кустарники, Вечнозеленые кустарники, в т.ч. лещинаковые
  - ▨ Малаховки и кустарники, Вербуби и зарастающие поля
  - ▨ Малаховки и кустарники, Листопадные кустарники
  - ▨ Мелколиственные для ведения охотничьего хозяйства, Промышленные и рекреационные комплексы, населенные пункты и др.
  - ▨ Пыльчанные комплексы, С преобладанием леса
  - ▨ Пыльчанные комплексы, С преобладанием травянистой растительности
  - ▨ Пыльчанные комплексы, Смешанный кустарниковый
  - ▨ Пыльчанные комплексы, Смешанный лесной
  - ▨ Промышленные и поперенные участки, Промышленные и поперенные участки
  - ▨ Сельскохозяйственные, Залесенные пашни
  - ▨ Сельскохозяйственные, Луга сельскохозяйственного назначения (пашенные и пастбища)
  - ▨ Сельскохозяйственные, Многолетние насаждения
  - ▨ Сельскохозяйственные, Пашни



## 20. Троснянский район

## 20.1. Общество с ограниченной ответственностью «Агропромышленная компания «Стройтрансгаз»

Северная граница – от точки 1 в месте пересечения административной границы Троснянского района с р. Белый Немед вверх по течению р. Белый Немед до впадения в нее руч. Фроловский, далее вверх по средней линии русла руч. Фроловский до точки 2, далее по условной прямой до пересечения с границей н. п. Фроловка в точке 3, далее в северо-восточном направлении по восточной границе н. п. Фроловка до пересечения с грунтовой автомобильной дорогой в точке 4, далее по грунтовой автомобильной дороге Фроловка – Павлово через точки 5–12 до пересечения с границей н. п. Павлово в точке 13, далее по западной границе н. п. Павлово до пересечения с р. Турьи в точке 14, далее в южном направлении по течению р. Турьи до пересечения с автомобильной дорогой 54 ОП РЗ 54К-171 Черемошное – Студенок (с 0 + 000 по 10 + 000), далее в восточном направлении по автомобильной дороге 54 ОП РЗ 54К-171 Черемошное – Студенок через н. п. Чермошное до пересечения с автомобильной дорогой 54 ОП РЗ 54К-162 М-2 «Крым» – Никольское (с 0 + 016 по 7 + 665), далее в северном направлении по автомобильной дороге 54 ОП РЗ 54К-162М-2 «Крым» – Никольское (с 0 + 016 по 7 + 665) до места пересечения с границей н. п. Тросна в точке 15, далее в восточном направлении по границе н. п. Тросна до пересечения с автомобильной дорогой 54 ОП РЗ 54К-166 Тросна – Каменец (с 0 + 000 по 11 + 000) в точке 16, далее по автомобильной дороге 54 ОП РЗ 54К-166 Тросна – Каменец (с 0 + 000 по 11 + 000) в восточном направлении до пересечения с грунтовой автомобильной дорогой в точке 17, далее по этой грунтовой автомобильной дороге через точку 18 до пересечения с границей н. п. Сомово в точке 19, далее по северо-западной границе н. п. Сомово до пересечения с грунтовой автомобильной дорогой в точке 20, далее по этой грунтовой автомобильной дороге в северо-восточном направлении через точки 21–23 до пересечения с автомобильной дорогой 54 ОП РЗ 54К-166 Тросна – Каменец (с 0 + 000 по 11 + 000) в точке 24, далее в северо-восточном направлении по автомобильной дороге 54 ОП РЗ 54К-166 Тросна – Каменец (с 0 + 000 по 11 + 000) до пересечения с н. п. Каменец в точке 25, далее по южной границе н. п. Каменец до пересечения с грунтовой автомобильной дорогой в точке 26, далее в юго-восточном направлении по этой грунтовой автомобильной дороге до пересечения с границей н. п. Каменец и р. Тросной в точке 27, далее по среднему руслу р. Тросна в восточном направлении до места пересечения с административной границей Кромского и Троснянского районов в точке 28.

Восточная граница – от точки 28 в месте пересечения административной границы Троснянского и Кромского районов с р. Тросной в южном направлении по административной границе Троснянского и Кромского районов до пересечения с административной границей Глазуновского района, далее по

административной границе Троснянского и Глазуновского районов до места пересечения с границей н. п. Гнилец в точке 29, далее по северной границе н. п. Гнилец до пересечения с грунтовой автомобильной дорогой в точке 30, далее на юго-запад по этой грунтовой автомобильной дороге через точки 31–41, затем в юго-восточном направлении по условной прямой до точки 42 на границе н. п. Никольское, далее в южном направлении по восточной границе н. п. Никольское до пересечения с грунтовой автомобильной дорогой в точке 43, далее в восточном направлении по этой грунтовой автомобильной дороге через точки 44–46, затем в южном направлении по условной прямой до точки 47 на границе н. п. Красавка, далее по восточной границе н. п. Красавка до точки 48, далее по условной прямой до точки 49 в месте пересечения административных границ Троснянского района, Орловской и Курской областей.

Южная граница – от точки 49 в месте пересечения административных границ Троснянского района, Орловской и Курской областей в юго-западном направлении по административной границе Орловской и Курской областей до точки 50, расположенной рядом с н. п. Высокое.

Западная граница – от точки 50, вблизи н. п. Высокое на административной границе Орловской и Курской областей в северном направлении по этой административной границе до точки 1 в месте пересечения административной границы Троснянского района с р. Белый Немед.

Из границ охотничьего угодья исключены территории населенных пунктов.

В границах охотничьего угодья расположены лесные кварталы 11–19, 25, 27–36, 38, 39, 41–54, 60–62 Троснянского участкового лесничества Орловского лесничества.

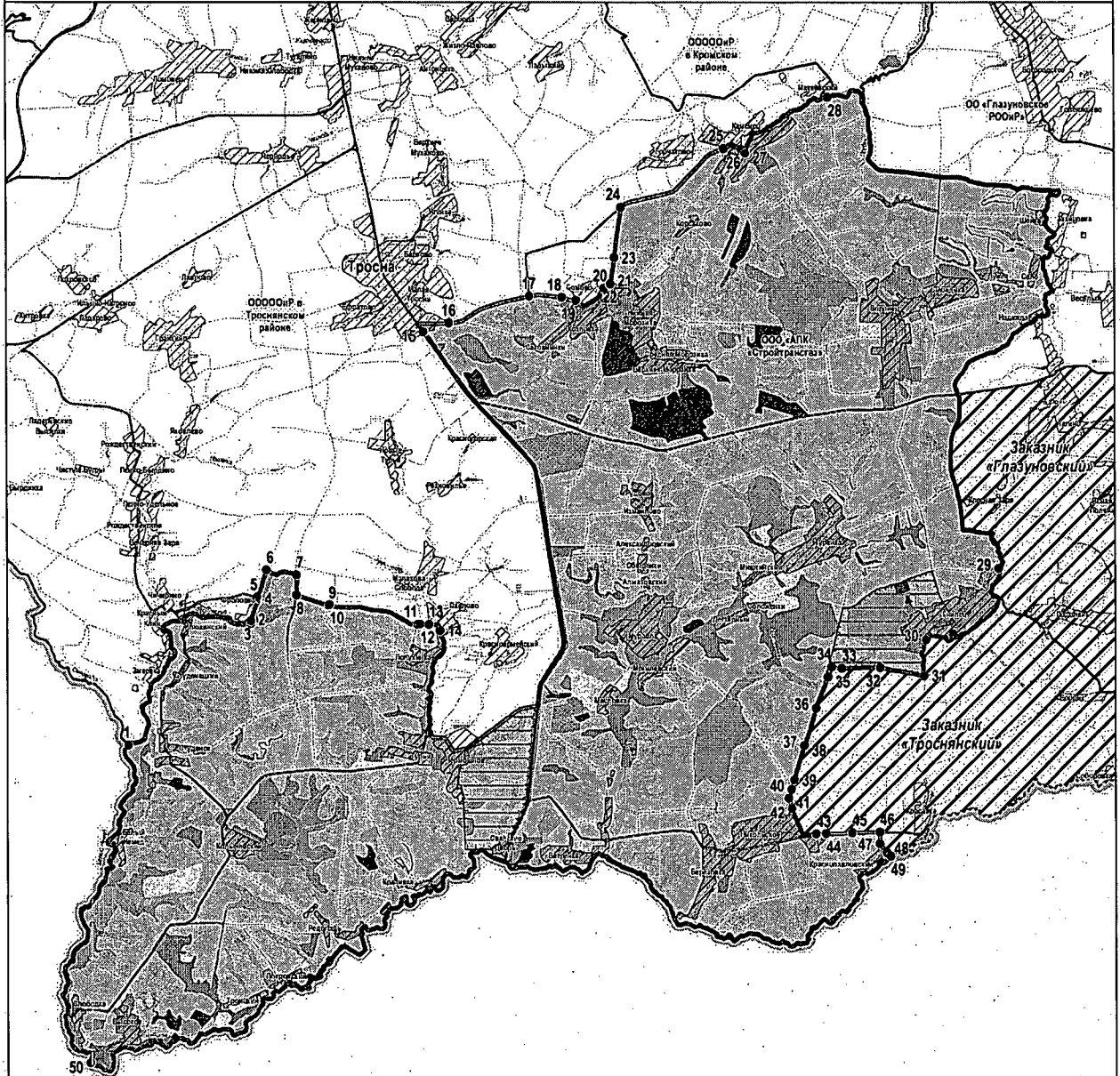
Восточная граница от точки 29 до 49 идет по границе государственного природного биологического заказника «Троснянский», границы которого утверждены постановлением Правительства Орловской области от 13 апреля 2010 года № 109 «Об утверждении территорий государственных природных биологических заказников».

Сведения о характерных точках границ охотничьего угодья общества  
с ограниченной ответственностью «Агропромышленная компания  
«Стройтрансгаз» в системе координат МСК-57

Номер точки	Координаты, метры	
	X	Y
1	2	3
1	287162,79	1262733,45
2	290616,53	1266209,87
3	290688,94	1266211,50
4	291332,14	1266405,44
5	291373,74	1266389,58

1	2	3
6	292146,56	1266654,75
7	292005,76	1267504,03
8	291425,45	1267508,85
9	291140,60	1268417,92
10	291154,59	1268431,91
11	290602,39	1270954,26
12	290606,83	1271012,17
13	290604,00	1271271,20
14	290425,90	1271586,20
15	298908,72	1271139,85
16	299156,87	1271866,66
17	299920,79	1274164,52
18	299883,92	1275092,11
19	299800,08	1275493,93
20	300143,10	1276298,17
21	300240,86	1276478,84
22	300270,54	1276487,10
23	301018,72	1276592,28
24	302441,97	1276778,28
25	304099,10	1279724,63
26	304078,10	1280216,76
27	303969,10	1280339,26
28	305556,93	1282681,45
29	292189,70	1287506,48
30	290174,38	1285421,72
31	289144,34	1285372,54
32	289382,81	1284125,44
33	289362,17	1283030,06
34	289401,35	1282746,71
35	289105,23	1282641,16
36	288228,36	1282306,32
37	287158,58	1281975,83
38	287159,42	1281969,83
39	286189,68	1281685,24
40	285920,22	1281598,01
41	285674,27	1281513,87
42	285381,49	1281609,50
43	284653,00	1282300,29
44	284661,84	1282575,53
45	284691,90	1283312,64
46	284710,13	1284091,16
47	284374,34	1284093,94
48	278107,58	1261622,85
49	284129,60	1284285,76
50	284029,90	1284399,56

**КАРТА-СХЕМА ЗАКРЕПЛЕННОГО ОХОТНИЧЬЕГО УГОДЬЯ  
ООО «АПК «Стройтрансгаз»  
МАСШТАБ 1:110 000**



**УСЛОВНЫЕ ОБОЗНАЧЕНИЯ**

<p><b>Границы</b></p> <ul style="list-style-type: none"> <li>--- муниципальное образование</li> <li>--- области</li> <li>— охотничье угодья</li> </ul> <p><b>Пути сообщения</b></p> <ul style="list-style-type: none"> <li>— железные дороги</li> <li>— автодороги</li> <li>— шоссе</li> <li>— грунтовые и проселочные</li> <li>— полевые и лесные дороги</li> </ul>	<p><b>Гидрография</b></p> <ul style="list-style-type: none"> <li>— реки, водохранилища, озера,</li> <li>— реки и ручьи</li> </ul> <p><b>Прочие</b></p> <ul style="list-style-type: none"> <li>— населенные пункты</li> <li>— зеленые зоны вокруг населенных пунктов и других территорий, имеющие ограничения для осуществления охоты и ведения охотничьего хозяйства</li> <li>— зоны охраны охотничьих</li> <li>— зоны наложения и нагнати собак охотничьих пород</li> <li>— особо охраняемые природные</li> <li>— поворотные точки</li> </ul>	<p><b>Категории и классы элементов среды обитания охотничьих ресурсов</b></p> <ul style="list-style-type: none"> <li>— Береговые комплексы, Береговой комплекс внутренних водных объектов</li> <li>— Болота, Верховые</li> <li>— Болота, Травяные</li> <li>— Внутренние водные объекты</li> <li>— Внутренние водные объекты</li> <li>— Внутренние водные объекты, Озера</li> <li>— Леса, Искусственно</li> <li>— Леса, Мелколиственные</li> <li>— Леса, Смешанные с преобладанием мелколиственных пород</li> <li>— Леса, Смешанные с преобладанием травяных пород</li> </ul>	<ul style="list-style-type: none"> <li>— Леса, Смешанные с присутствием широколиственных пород</li> <li>— Леса, Хвойные вечнозеленые</li> <li>— Леса, Хвойные листопадные</li> <li>— Леса, Широколиственные</li> <li>— Лугово-степные комплексы</li> <li>— Молодняки и кустарники, Вечнозеленые: кустарники, в т.ч. высокотерные</li> <li>— Молодняки и кустарники, Вырубам и зарастающие поля</li> <li>— Молодняки и кустарники, Лиственные: кустарники</li> <li>— Неблагоприятно для ведения охотничьего хозяйства, Промышленные и рудеральные комплексы, населенные пункты и др.</li> </ul>	<ul style="list-style-type: none"> <li>— Полимные комплексы, С преобладанием леса</li> <li>— Полимные комплексы, С преобладанием травянистой растительности</li> <li>— Полимные комплексы, Смешанный, кустарниковый</li> <li>— Полимные комплексы, Смешанный</li> <li>— Преобразованные и поврежденные участки</li> <li>— Преобразованные и поврежденные участки</li> <li>— Сельхозугодья, Заленные</li> <li>— Сельхозугодья, Пути сельскохозяйственного назначения (сеногосы и пастбища)</li> <li>— Сельхозугодья, Многолетние</li> <li>— Сельхозугодья, Пашни</li> </ul>
--	--	--	--	--

## 20.2. Орловская областная общественная организация охотников и рыболовов в Троснянском районе

Северная граница – от точки 1 в месте пересечения административных границ Троснянского, Дмитровского и Кромского районов в общем восточном направлении по административной границе Троснянского и Кромского районов до пересечения р. Тросной в точке 2.

Восточная граница – от точки 2 в месте пересечения р. Тросна с административной границей Кромского и Троснянского районов в восточном направлении по среднему руслу р. Тросны до пересечения с грунтовой автомобильной дорогой в точке 3, далее по этой грунтовой автомобильной дороге до пересечения с границей н. п. Каменец в точке 4, далее по южной границе н. п. Каменец до пересечения с автомобильной дорогой 54 ОП РЗ 54К-166 Тросна – Каменец (с 0 + 000 по 11 + 000) в точке 5.

Южная граница – от точки 5 в месте пересечения автомобильной дороги 54 ОП РЗ 54К-166 Тросна – Каменец (с 0 + 000 по 11 + 000) с южной границей н. п. Каменец в западном направлении по автомобильной дороге 54 ОП РЗ 54К-166 Тросна – Каменец (с 0 + 000 по 11 + 000) до пересечения с грунтовой автомобильной дорогой в точке 6, далее в южном направлении по грунтовой автомобильной дороге через точки 7–9 до пересечения с границей н. п. Сомово в точке 10, далее в общем западном направлении по границе н. п. Сомово до пересечения с грунтовой автомобильной дорогой в точке 11, далее в западном направлении по этой грунтовой автомобильной дороге через точку 12 до пересечения с автомобильной дорогой 54 ОП РЗ 54К-166 Тросна – Каменец (с 0 + 000 по 11 + 000) в точке 13, далее в западном направлении по автомобильной дороге 54 ОП РЗ 54К-166 Тросна – Каменец (с 0 + 000 по 11 + 000) до пересечения с н. п. Тросна в точке 14, далее в западном направлении по границе н. п. Тросна до пересечения с автомобильной дорогой 54 ОП РЗ 54К-162 М-2 «Крым» – Никольское (с 0 + 016 по 7 + 665) в точке 15, далее в южном направлении по автомобильной дороге 54 ОП РЗ 54К-162 М-2 «Крым» – Никольское (с 0 + 016 по 7 + 665) до пересечения с автомобильной дорогой 54 ОП РЗ 54К-169 «Москва – Харьков» – Черемошное (с 0 + 000 по 3 + 000), далее в западном направлении по автомобильной дороге 54 ОП РЗ 54К-169 «Москва – Харьков» – Черемошное (с 0 + 000 по 3 + 000) через н. п. Чермошное до пересечения с р. Турьи, далее в северном направлении по р. Турьи до пересечения с границей н. п. Павлово в точке 16, далее по границе н. п. Павлово до пересечения с грунтовой автомобильной дорогой в точке 17, далее в западном направлении по этой грунтовой автомобильной дороге через точки 18–25 до пересечения с границей н. п. Фроловка в точке 26, далее по границе н. п. Фроловка до точки 27, далее в южном направлении по условной прямой до точки 28 на руч. Фроловский, далее в западном направлении по средней линии русла руч. Фроловский до места его впадения в р. Белый Немед, далее в южном направлении по р. Белый Немед до пересечения с административной границей Троснянского района, Орловской и Курской области в точке 29.

Западная граница – от точки 29 в месте пресечения р. Белый Немед с административной границей Троснянского района, Орловской и Курской области в северном направлении по административной границе Орловской и Курской областям до пересечения с административной границей Троснянского и Дмитровского районов, далее по административной границе Троснянского и Дмитровского районов до пересечения с административной границей Кромского района в исходной точке 1.

Из границ охотничьего угодья исключены территории населенных пунктов.

В границах охотничьего угодья расположены лесные кварталы 1–10, 20–24, 26, 37, 40, 55–57 Троснянского участкового лесничества Орловского лесничества.

Сведения о характерных точках границ охотничьего угодья Орловской областной общественной организации охотников и рыболовов в Троснянском районе в системе координат МСК-57

Номер точки	Координаты, метры	
	X	Y
1	305560,58	1253652,08
2	305556,93	1282681,45
3	303969,10	1280339,26
4	304078,10	1280216,76
5	304099,10	1279724,63
6	302441,97	1276778,28
7	301018,72	1276592,28
8	300270,54	1276487,10
9	300240,86	1276478,84
10	300143,10	1276298,17
11	299800,08	1275493,93
12	299883,92	1275092,11
13	299920,79	1274164,52
14	299156,87	1271866,66
15	298908,72	1271139,85
16	290425,90	1271586,20
17	290604,00	1271271,20
18	290606,83	1271012,17
19	290602,39	1270954,26
20	291154,59	1268431,91
21	291140,60	1268417,92
22	291425,45	1267508,85
23	292005,76	1267504,03
24	292146,56	1266654,75
25	291373,74	1266389,58
26	291332,14	1266405,44
27	290688,94	1266211,50
28	290616,53	1266209,87
29	287162,79	1262733,45



КАРТА-СХЕМА ЗАКРЕПЛЕННОГО ОХОТНИЧЬЕГО УГОДЬЯ  
 00000иР в Троснянском районе  
 МАСШТАБ 1:100.000

УСЛОВНЫЕ ОБОЗНАЧЕНИЯ

- Границы
  - ..... муниципальный образования
  - ..... области
  - ..... охотничьего угодья
- Пути сообщения
  - автомобильные дороги
  - железные дороги
  - шоссе
  - грунтовые и проселочные дороги
  - полевые и посельные дороги
- Гидрография
  - реки, водохранилища, озера, пруды
  - реки и ручьи
- Прочие
  - ▨ населенные пункты
  - ▨ земельные участки населенных пунктов и других территорий, выделенные для осуществления охоты и ведения охотничьего хозяйства
  - ▨ зоны охраны охотничьих ресурсов
  - ▨ зоны нагонов и котловиков охотничьих парков
  - ▨ особо охраняемые природные территории
  - поворотные точки
- Категории и классы элементов среды обитания охотничьих ресурсов
  - ▨ Береговые комплексы, Береговой комплекс, внутренние водные объекты
  - ▨ Болота, Верховья
  - ▨ Болота, Травяные
  - ▨ Внутренние водные объекты, Водотоки
  - ▨ Внутренние водные объекты, Водохранилища
  - ▨ Внутренние водные объекты, Озера, пруды
  - ▨ Леса, Малолесистые
  - ▨ Леса, Малолесистые
  - ▨ Леса, Смешанные с преобладанием мелколиственных пород
  - ▨ Леса, Смешанные с преобладанием хвойных пород
  - ▨ Леса, Смешанные с присутствием широколиственных пород
  - ▨ Леса, Хвойно-березовые
  - ▨ Леса, Хвойно-лиственничные
  - ▨ Леса, Широколиственные
  - ▨ Луга-степные комплексы, Луга
  - ▨ Мелколиственные и кустарники, Вечнозеленые кустарники, в т.ч. высокогорные
  - ▨ Мелколиственные и кустарники, Вырубки и зарастающие поля
  - ▨ Мелколиственные и кустарники, Лиственный кустарники
  - ▨ Нагорные для ведения охотничьего хозяйства, Промышленные и рудеральные комплексы, населенные пункты и др.
  - ▨ Пыльчико-кочковатые, С преобладанием леса
  - ▨ Пыльчико-кочковатые, С преобладанием травянистой растительности
  - ▨ Пыльчико-кочковатые, Смешанный кустарниковый
  - ▨ Пыльчико-кочковатые, Смешанный лесной
  - ▨ Преобразованные и порослевые участки, Преобразованные и порослевые участки
  - ▨ Сельскохозяйственные, Зеленые пашни
  - ▨ Сельскохозяйственные, Луга оленькохозяйственного назначения (соночные и подстилки)
  - ▨ Сельскохозяйственные, Многолетнее насаждение
  - ▨ Сельскохозяйственные, Пашни



## 21. Урицкий район

## Общественная организация «Урицкое районное общество охотников и рыболовов»

Северная граница – от точки 1 в месте пересечения административной границы Хотынецкого и Урицкого районов с р. Цон в общем восточном направлении по средней линии русла р. Цон до пересечения с н. п. Луначары точке 2, далее в северном направлении по западной границе н. п. Луначары, а затем н. п. Ясная Поляна до точки 3, далее в северо-западном направлении вдоль автомобильной дороги 54 ОП РЗ 54К-374 «Нарышкино – Сосково» – Ясная Поляна – Ледно (с 0 + 000 по 0 +100; с 2 + 000 по 15 + 608; с 15 +630 по 16 + 985) по лесополосе до пересечения с границей н. п. Нарышкино в точке 4, далее в северо-западном направлении по границе н. п. Нарышкино до пересечения с железной дорогой Нарышкино – Саханская в точке 5, далее в восточном направлении по железной дороге Нарышкино – Саханская до пересечения с административной границей Урицкого район и Орловского муниципального округа в точке 6.

Восточная граница – от точки 6 в месте пересечения железной дороги Нарышкино – Саханская с административной границей Урицкого района и Орловского муниципального округа в южном направлении по этой административной границе до точки схождения административных границ Урицкого, Кромского районов и Орловского муниципального округа в точке 7.

Южная граница – от точки 7 в месте пересечения административных границ Урицкого, Кромского районов и Орловского муниципального округа в северо-западном направлении по административной границе Урицкого и Кромского районов, далее по административной границе Урицкого и Сосковского районов до точки схождения административных границ Урицкого, Сосковского и Шаблыкинского районов в точке 8.

Западная граница – от точки 8 в месте схождения административных границ Урицкого, Сосковского и Шаблыкинского районов в северо-западном направлении по административной границе Урицкого и Шаблыкинского районов, далее по административной границе Хотынецкого и Урицкого районов до пересечения с р. Цон в точке 1.

Из границ охотничьего угодья исключены территории населенных пунктов, кварталы 27–29, 47–49 лесопарковой зоны Орловского лесничества Урицкого участкового лесничества.

Северная граница от точки 1 до точки 4 идет по границе Нарышкинского природного парка Урицкого района, границы которого утверждены постановлением Правительства Орловской области от 13 сентября 2001 года № 419 «О создании природного парка в Урицком районе» Орловской области.

Сведения о характерных точках границ охотничьего угодья общественной организации «Урицкое районное общество охотников и рыболовов»  
в системе координат МСК-57

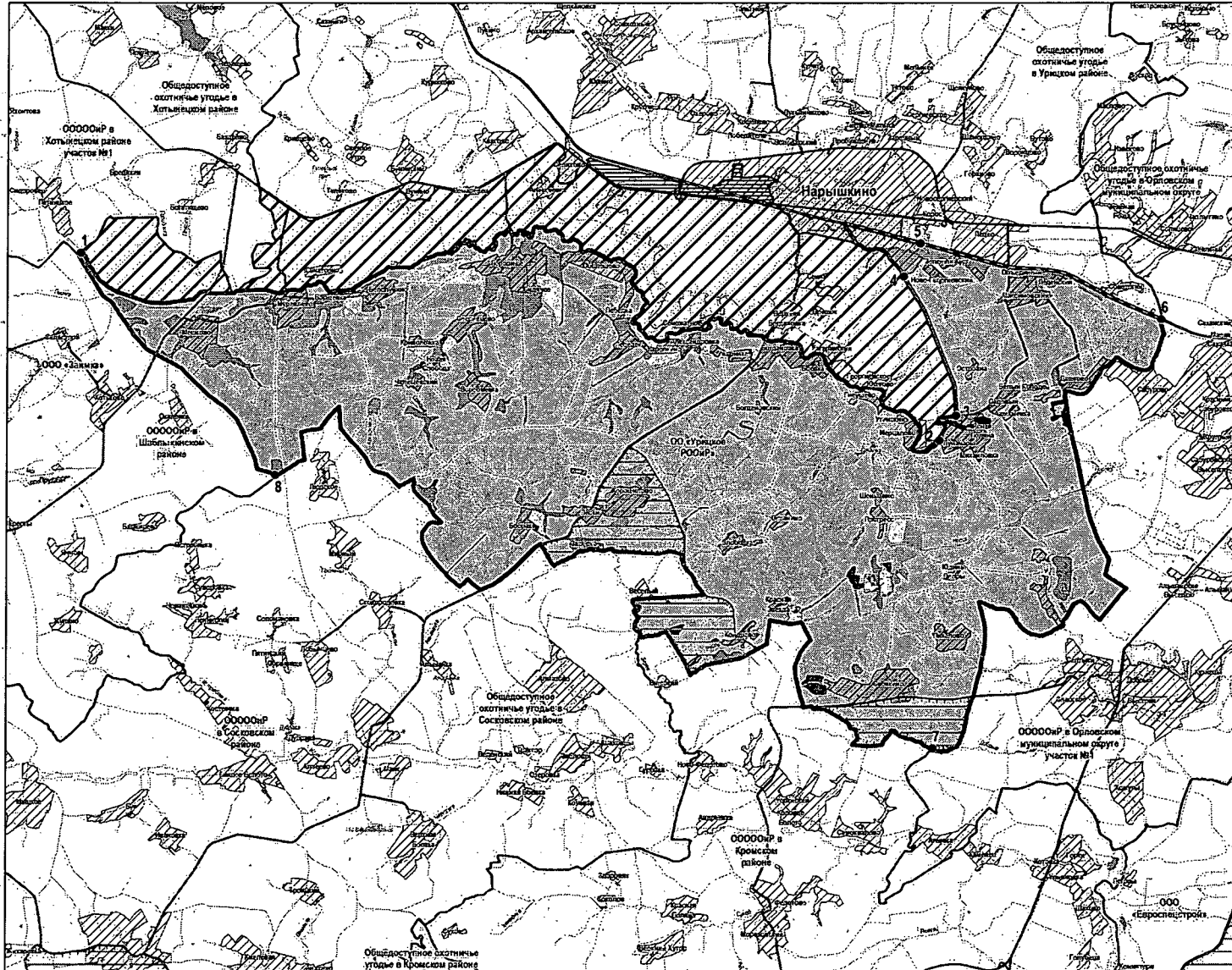
Номер точки	Координаты, метры	
	X	Y
1	356599,65	1242172,09
2	350454,76	1270326,33
3	351268,30	1270867,32
4	355836,89	1269129,46
5	356919,21	1269680,08
6	354425,81	1277559,05
7	340327,34	1270135,87
8	349304,17	1248595,20

КАРТА-СХЕМА ЗАКРЕПЛЕННОГО ОХОТНИЧЬЕГО УГОДЬЯ  
ОО «Урицкое РООиР»

МАСШТАБ 1:120 000

УСЛОВНЫЕ ОБОЗНАЧЕНИЯ

- Границы**
- - - - - муниципальный образования
  - - - - - области
  - - - - - охотничьего угодья
- Пути сообщения**
- железные дороги
  - автодороги
  - шоссе
  - грунтовые и проселочные дороги
  - полевые и лесные дороги
- Гидрография**
- реки, водохранилища, озера, пруды
  - реки и ручьи
- Прочие**
- ▨ каменные гряды
  - ▨ зеленые зоны вокруг населенных пунктов и других территорий, выделенные для обслуживания охоты и ведения охотничьего хозяйства
  - ▨ зоны охраны охотничьих ресурсов
  - ▨ зоны нагонов и натаски собак охотничьих пород
  - ▨ особо охраняемые природные территории
  - поворотные точки
- Категория и классы элементов среды обитания охотничьих ресурсов**
- ▨ Береговые комплексы, Береговой комплекс внутренних водных объектов
  - ▨ Болота, Верховые
  - ▨ Болота, Травяные
  - ▨ Внутренние водные объекты, Водотоки
  - ▨ Внутренние водные объекты, Водохранилища
  - ▨ Внутренние водные объекты, Озера, пруды
  - ▨ Леса, Мануально созданные
  - ▨ Леса, Мелколиственные
  - ▨ Леса, Смешанные с преобладанием мелколиственных пород
  - ▨ Леса, Смешанные с преобладанием хвойных пород
  - ▨ Леса, Смешанные с присутствием широколиственных пород
  - ▨ Леса, Хвойно-вечнозеленые
  - ▨ Леса, Хвойно-лиственные
  - ▨ Леса, Широколиственные
  - ▨ Лугово-степные комплексы, Луга
  - ▨ Мелколиственные и кустарники, Вечнозеленые кустарники, в т.ч. высокоствольные
  - ▨ Мелколиственные и кустарники, Вырубки и зарастающие насаждения
  - ▨ Мелколиственные и кустарники, Лиственные кустарники
  - ▨ Мелколиственные для ведения охотничьего хозяйства, Промышленные и дупляные комплексы, населенные пункты и др.
  - ▨ Пойменные комплексы, С преобладанием леса
  - ▨ Пойменные комплексы, С преобладанием травянистой растительности
  - ▨ Пойменные комплексы, Смешанной кустарниковой
  - ▨ Пойменные комплексы, Смешанной лесной
  - ▨ Преобразованные и поврежденные участки, Преобразованные и поврежденные участки
  - ▨ Сельскохозяйственные, Запашенные газоны
  - ▨ Сельскохозяйственные, Луга сельскохозяйственного назначения (сенокосы и пастбища)
  - ▨ Сельскохозяйственные, Многолетнее насаждение
  - ▨ Сельскохозяйственные, Пашни



## 22. Хотынецкий район

## 22.1. Орловская областная общественная организация охотников и рыболовов в Хотынецком районе, участок № 1

Северная граница – от точки 1 в месте пересечения административной границы Брянской области и Хотынецкого района с автомобильной дорогой Р120 Орел – Брянск на юго-восток по этой автомобильной дороге через н. п. Горки до пересечения с административной границей Урицкого и Хотынецкого районов в точке 2.

Восточная граница – от точки 2 в месте пересечения автомобильной дороги Р120 Орел – Брянск с административной границей Урицкого и Хотынецкого районов на юг и запад по этой административной границе до места схождения административных границ Урицкого, Хотынецкого и Шаблыкинского районов в точке 3.

Южная граница – от точки 3 в месте схождения административных границ Хотынецкого, Урицкого и Шаблыкинского районов на север по административной границе Шаблыкинского и Хотынецкого районов до места пересечения с административной границей Брянской области в точке 4.

Западная граница – от точки 4 в месте пересечения административной границы Шаблыкинского, Хотынецкого районов с административной границей Брянской области на север по административной границе Хотынецкого района и Брянской области до пересечения с автомобильной дорогой Р120 Орел – Брянск в точке 1.

Из границ охотничьего угодья исключены территории населенных пунктов.

В границах охотничьего угодья расположен лесной квартал 50 Урицкого участкового лесничества Орловского лесничества.

Сведения о характерных точках границ охотничьего угодья Орловской областной общественной организации охотников и рыболовов в Хотынецком районе, участок № 1 в системе координат МСК-57

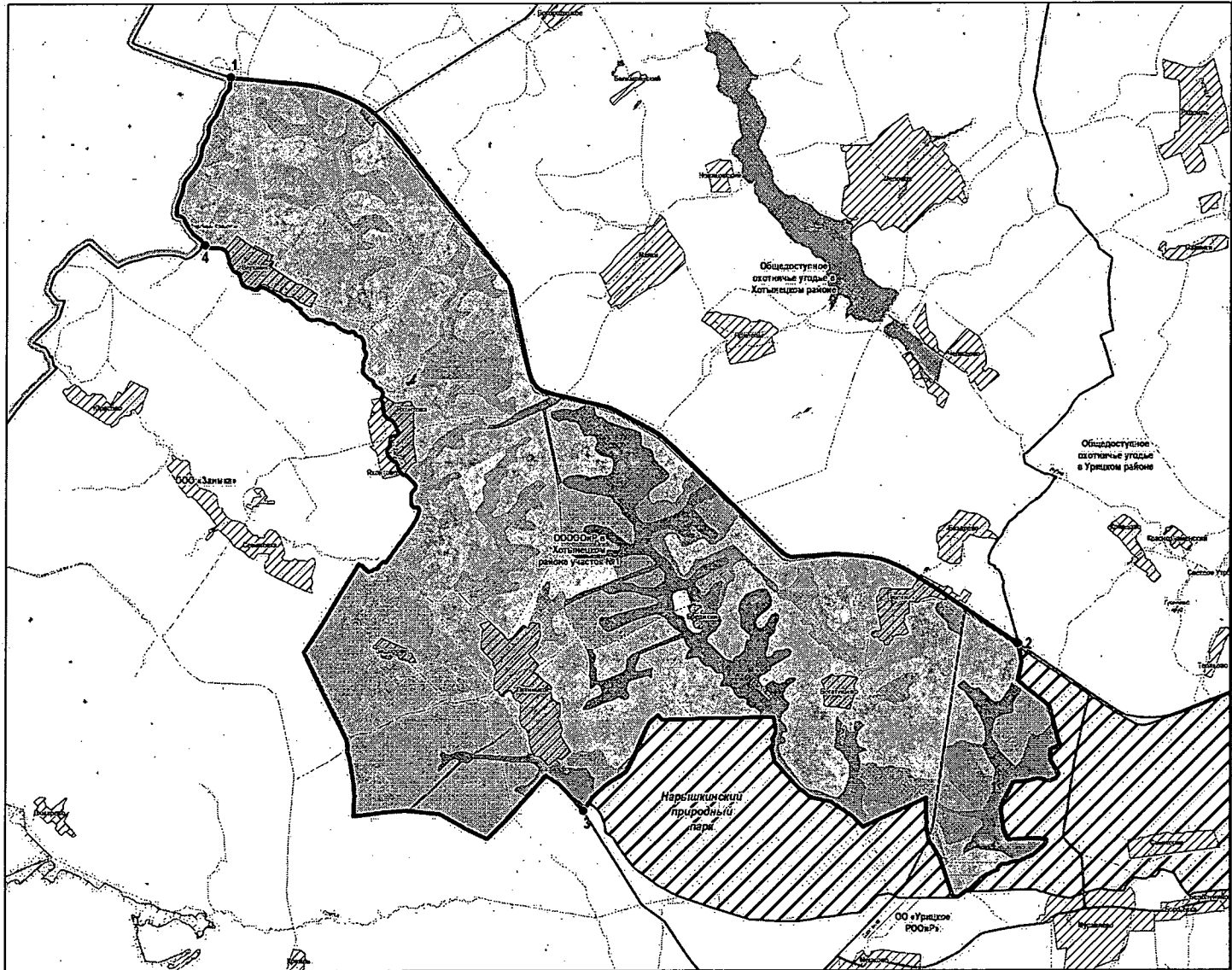
Номер точки	Координаты, метры	
	X	Y
1	366536,44	1237242,44
2	358765,71	1248025,15
3	356489,08	1242099,05
4	364246,37	1236894,95

КАРТА-СХЕМА ЗАКРЕПЛЕННОГО ОХОТНИЧЬЕГО УГОДЬЯ  
00000иР в Хотынецком районе участок №1

МАСШТАБ 1:50 000

УСЛОВНЫЕ ОБОЗНАЧЕНИЯ

- Границы**
- международного образования
  - области
  - ▭ охотничьего угодья
- Пути сообщения**
- железные дороги
  - автодороги
  - шоссе
  - грунтовые и проселочные дороги
  - колёзные и гусеничные дороги
- Гидрография**
- ▨ реки, водохранилища, озера, пруды
  - реки и ручьи
- Прочие**
- ▨ населённые пункты
  - ▨ малые зоны вокруг населённых пунктов и других территорий, выходящие за пределы для осуществления охраны и ведения охотничьего хозяйства
  - ▨ зоны охраны охотничьих ресурсов
  - ▨ зоны насаждений и насаждения охотничьих парков
  - ▨ особо охраняемые природные территории
  - поворотные точки
- Категории и классы элементов среды обитания охотничьих ресурсов**
- ▨ Береговые комплексы, Береговой комплекс внутренних водных объектов
  - ▨ Болота, Верховья
  - ▨ Болота, Травяные
  - ▨ Внутренне водные объекты, Водотоки
  - ▨ Внутренне водные объекты, Водохранилища
  - ▨ Внутренне водные объекты, Озёра, пруды
  - ▨ Леса, Искусственно созданные
  - ▨ Леса, Мелколиственные
  - ▨ Леса, Смешанные с преобладанием мелколиственного парка
  - ▨ Леса, Смешанные с преобладанием хвойного парка
  - ▨ Леса, Смешанные с преобладанием широколиственного парка
  - ▨ Леса, Хвойные вечнозелёные
  - ▨ Леса, Хвойные листопадные
  - ▨ Леса, Широколиственные
  - ▨ Лугово-степные комплексы, Луга
  - ▨ Мелколиственные и сугарники, Вечнозелёные кустарники, в т.ч. высокогорные
  - ▨ Мелколиственные и сугарники, Вырубки и заросшие леса
  - ▨ Мелколиственные и сугарники, Лиственные кустарники
  - ▨ Мелколиственные для ведения охотничьего хозяйства, Промышленные и рудничные комплексы, населённые пункты и др.
  - ▨ Побережные комплексы, С преобладанием леса
  - ▨ Побережные комплексы, С преобладанием травянистой растительности
  - ▨ Побережные комплексы, Смешанные кустарниковые
  - ▨ Побережные комплексы, Смешанные лесной
  - ▨ Преобразованные и порослевые участки, Преобразованные и порослевые участки
  - ▨ Сельскохозяйственные, Залуженные пашни
  - ▨ Сельскохозяйственные, Пути сельскохозяйственного назначения (севообороты и пастбища)
  - ▨ Сельскохозяйственные, Многолетние насаждения
  - ▨ Сельскохозяйственные, Пашни



22.2. Орловская областная общественная организация охотников  
и рыболовов в Хотынецком районе, участок № 2

Северная граница – от точки 1 в месте пересечения железной дороги Хотынец – Шахово с южной границей н. п. Хотынец на восток по этой границе до пересечения с автомобильной дорогой 54 ОП РЗ 54К-387 Хотынец – Красные Рябинки – Сорокина (с 2 + 100 по 16 + 620) и границей охранной зоны национального парка «Орловское полесье» в точке 2, далее в северо-восточном направлении по границе охранной зоны национального парка «Орловское полесье» до пересечения с р. Орлик в точке 3, далее в северном направлении по границе национального парка «Орловское полесье» до пересечения с административной границей Знаменского и Хотынецкого районов в точке 4, далее на восток по этой административной границе до места пересечения с административной границей Урицкого района в точке 5.

Восточная граница – от точки 5 в месте схождения административных границ Знаменского, Урицкого и Хотынецкого районов на юг по административной границе Урицкого и Хотынецкого районов до пересечения с грунтовой автомобильной дорогой Совхозный – Воротынцево в точке 6.

Южная граница – от точки 6 в месте пересечения административной границы Хотынецкого и Урицкого районов с грунтовой автомобильной дорогой Совхозный – Воротынцево на юго-запад по административной границе Хотынецкого и Урицкого районов до пересечения с железной дорогой Хотынец – Шахово в точке 7.

Западная граница – от точки 7 в месте пересечения административной границы Хотынецкого и Урицкого районов с железной дорогой Хотынец – Шахово на северо-запад по этой железной дороге до пересечения с южной границей н. п. Хотынец в точке 1.

Из границ охотничьего угодья исключены территории населенных пунктов.

Сведения о характерных точках границ охотничьего угодья Орловской  
областной общественной организации охотников и рыболовов  
в Хотынецком районе, участок № 2 в системе координат МСК-57

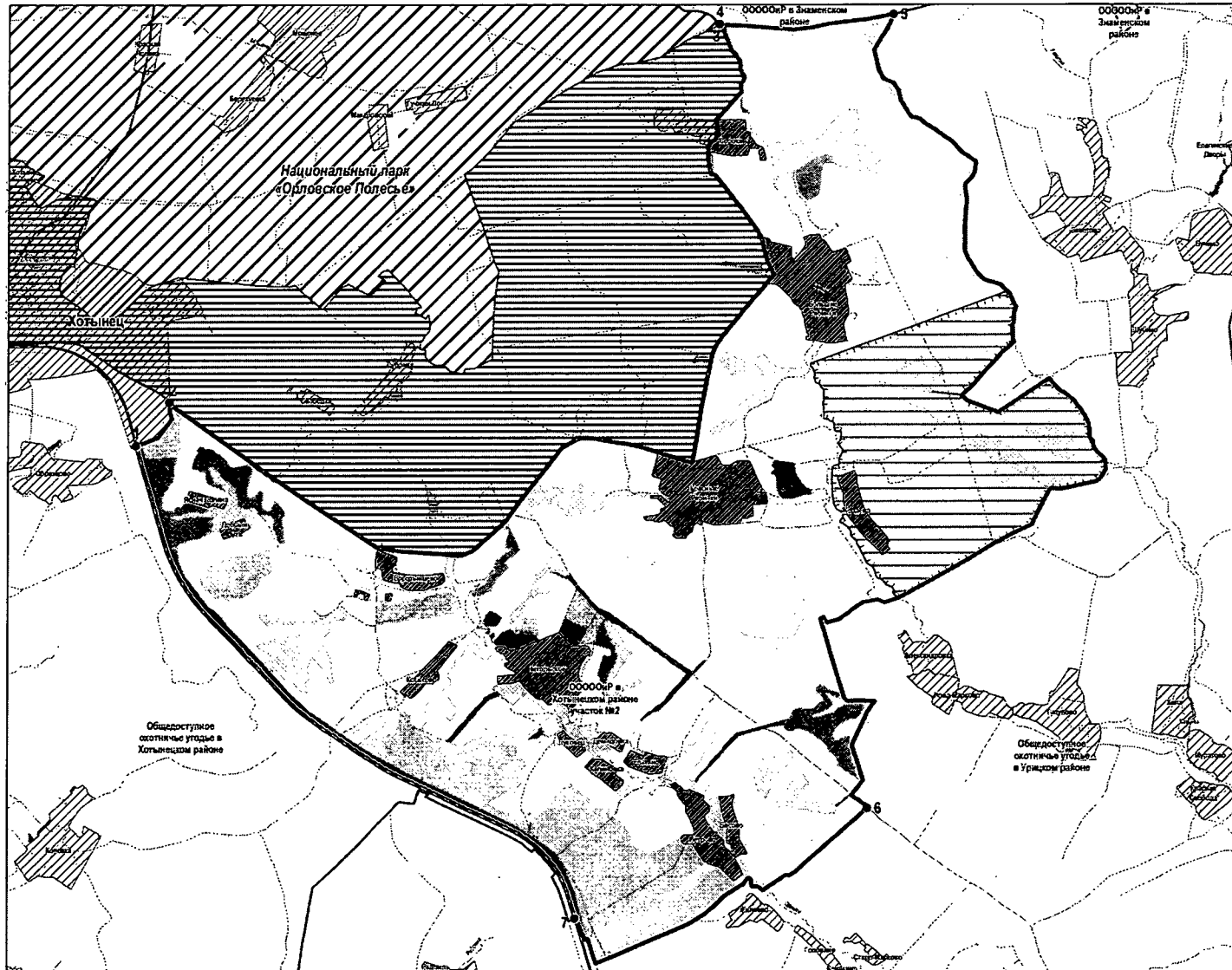
Номер точки	Координаты, метры	
	X	Y
1	373824,97	1246022,38
2	374418,33	1246475,29
3	379586,88	1253970,88
4	379587,67	1253972,17
5	379723,94	1256350,64
6	368860,78	1256019,87
7	367347,71	1252037,98

КАРТА-СХЕМА ЗАКРЕПЛЕННОГО ОХОТНИЧЬЕГО УГОДЬЯ  
00000иР в Хотынецком районе участок №2

МАСШТАБ 1:50 000

УСЛОВНЫЕ ОБОЗНАЧЕНИЯ

- Границы  
 - - - - - муниципальное образование  
 - - - - - области  
 - - - - - охотничьего угодья  
 Пути сообщения  
 - железные дороги  
 - автодороги  
 - шоссе  
 - грунтовые и проселочные дороги  
 - полевые и лесные дороги  
 Гидрография  
 - реки, водохранилища, озера, пруды  
 - реки и ручьи  
 Прочие  
 - населенные пункты  
 - зеленые зоны вокруг населенных пунктов и других зеленых зон, выходящих за пределы для озеленения охоты и ведения охотничьего хозяйства  
 - зоны охраны охотничьих ресурсов  
 - зоны насаждений и защиты собак охотничьих пород  
 - особо охраняемые природные территории  
 - охранная зона Национального парка «Орловское Полесье»  
 - поворотные точки  
 Категории и классы элементов среды обитания охотничьих ресурсов  
 - Береговые комплексы, Береговой комплекс: внутренняя водная объекты  
 - Болота, Верховые  
 - Болота, Травяные  
 - Внутренние водные объекты, Водотоки  
 - Внутренние водные объекты, Водохранилища  
 - Внутренние водные объекты, Озера, пруды  
 - Леса, Искусственно созданные  
 - Леса, Мелколиственные  
 - Леса, Смешанные с преобладанием мелколиственного пород  
 - Леса, Смешанные с преобладанием хвойных пород  
 - Леса, Смешанные с присутствием широколиственных пород  
 - Леса, Хвойные вечнозеленые  
 - Леса, Хвойные листопадные  
 - Леса, Широколиственные  
 - Лугово-степные комплексы, Пути  
 - Мокшары и сугарники, Вечнозеленые сугарники, в т.ч. высокотравные  
 - Мокшары и сугарники, Вырубки и зарастающие поля  
 - Мокшары и сугарники, Листопадно-сугарники  
 - Непригодные для ведения охотничьего хозяйства, Промышленные и сугарничные комплексы, населенные пункты и др.  
 - Полянные комплексы, С преобладанием трав  
 - Полянные комплексы, С преобладанием травянистой растительности  
 - Полянные комплексы, Специальный сугарниковый  
 - Полянные комплексы, Специальный лесоной  
 - Преобразованные и парковые участки, Преобразованные и парковые участки  
 - Сельхозугодья, Зеленые луга  
 - Сельхозугодья, Луга охотничьего назначения (рекреации и пастбища)  
 - Сельхозугодья, Многолетние неосвоенные  
 - Сельхозугодья, Пашни





## 23. Шаблыкинский район

## 23.1. Общество с ограниченной ответственностью «Заимка»

Северная граница – от точки 1 в месте пересечения по административной границы Шаблыкинского района и Брянской области с р. Муравка на восток по этой административной границе до места схождения административных границ Хотынецкого, Шаблыкинского районов и Брянской области в точке 2.

Восточная граница – от точки 2 в месте схождения административных границ Шаблыкинского, Хотынецкого районов и Брянской области на юг по административной границе Шаблыкинского и Хотынецкого районов до пересечения с автомобильной дорогой 54 ОП РЗ 54К-18 Горки – Шаблыкино (с 3 + 100 по 6 + 770) в точке 3.

Южная граница – от точки 3 в месте пересечения административной границы Шаблыкинского и Хотынецкого районов с автомобильной дорогой 54 ОП РЗ 54К-18 Горки – Шаблыкино (с 3 + 100 по 6 + 770) на запад по этой автомобильной дороге через н. п. Хотьково, Кресты, Молодовое до восточной границы н. п. Шаблыкино в точке 4, далее на север и запад по границе н. п. Шаблыкино до пересечения с автомобильной дорогой 54 ОП РЗ 54К-399 Шаблыкино – Сомово – Рядовичи (с 1 + 170 по 23 + 650) в точке 5, далее на запад по этой автомобильной дороге через н. п. Высокое, Косуличи, Сомово до пересечения с южной границей н. п. Сомово в точке 6, далее на запад по этой границе до пересечения с грунтовой автомобильной дорогой Сомово – Слободка в точке 7, далее на север по этой грунтовой автомобильной дороге до пересечения с р. Навля в точке 8, далее на запад по средней линии русла р. Навля до пересечения с административной границей Шаблыкинского района и Брянской области в точке в точке 9.

Западная граница – от точки 9 в месте пересечения р. Навля с административной границей Шаблыкинского района и Брянской области на север по этой административной границе до пересечения с р. Муравкой в точке 1.

Из границ охотничьего угодья исключены территории населенных пунктов.

В границах охотничьего угодья расположены лесные кварталы 1–21, 23–29 Шаблыкинского участкового лесничества Шаблыкинского лесничества, лесные кварталы 1–53 Сомовского участкового лесничества Шаблыкинского лесничества, лесные кварталы 1–21 Молодовского участкового лесничества Шаблыкинского лесничества.

Из границ охотничьего угодья исключена территория памятника природы «Озеро Званое», границы которого утверждены постановлением Главы администрации Шаблыкинского района Орловской области от 22 декабря 1994 года № 143 «О выделении и систематизации на территории района памятников природы».

Сведения о характерных точках границ зоны охотничьего угодья  
общества с ограниченной ответственностью «Заимка»  
в системе координат МСК-57

Номер точки	Координаты, метры	
	X	Y
1	356217,62	1217357,30
2	364246,37	1236894,95
3	353278,01	1244650,46
4	345491,48	1231957,86
5	345364,63	1227787,88
6	346366,29	1213385,22
7	347295,09	1213864,29
8	347295,41	1213864,41
9	347298,20	1208232,04

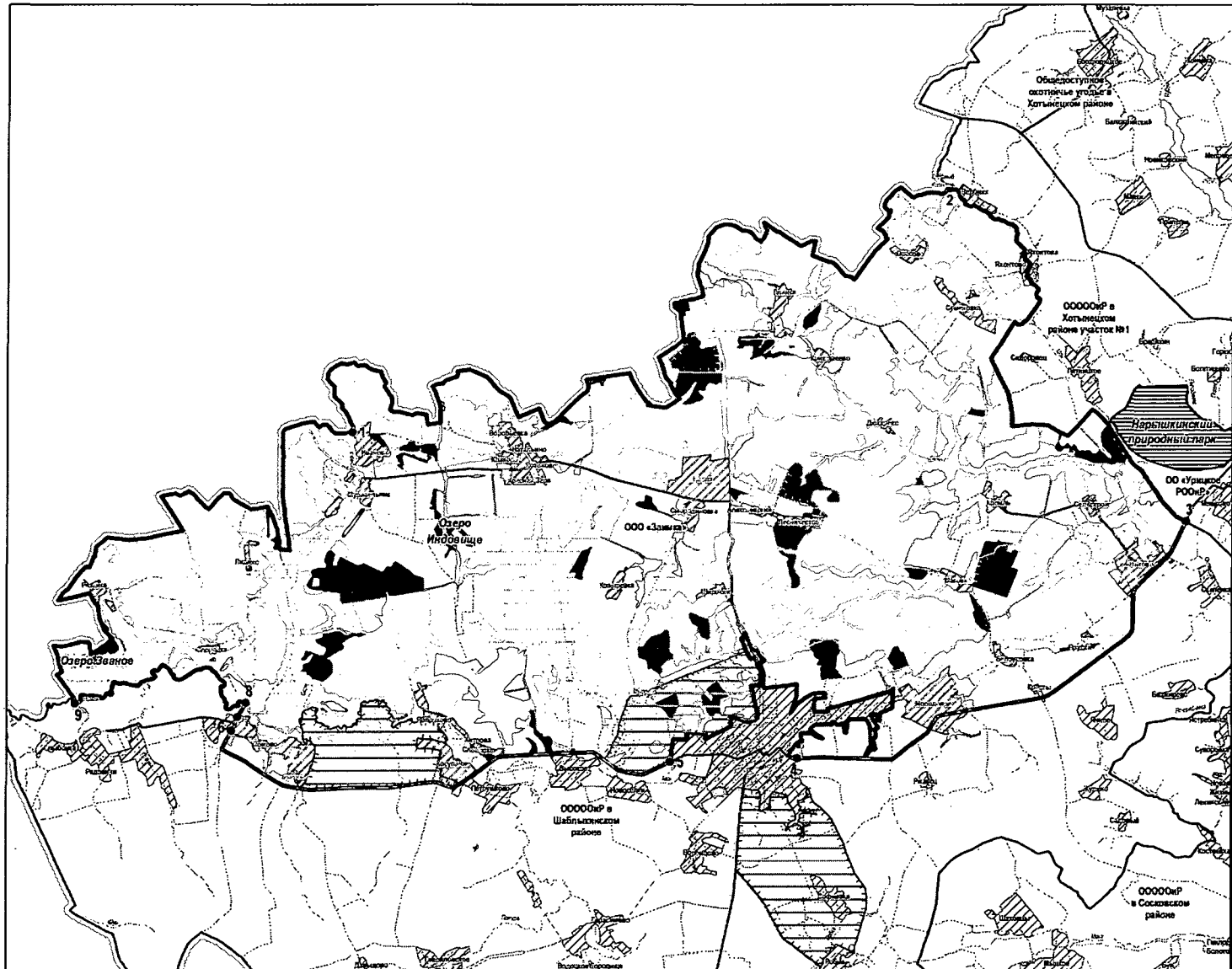
КАРТА-СХЕМА ЗАКРЕПЛЕННОГО ОХОТНИЧЬЕГО УГОДЬЯ

ООО «Займка»

МАСШТАБ 1:120 000

УСЛОВНЫЕ ОБОЗНАЧЕНИЯ

- Границы
- муниципальный образований
  - области
  - охотничьего угодья
- Пути сообщения
- железные дороги
  - автодороги
  - шоссе
  - грунтовые и проселочные дороги
  - лесовые и лесные дороги
- Гидрография
- реки, водохранилища, озера, пруды
  - реки и ручьи
- Прочие
- ▨ населенные пункты
  - ▨ зеленые зоны вокруг населенных пунктов и других территорий, выходящих за пределы охотничьего угодья
  - ▨ зоны охраны охотничьих ресурсов
  - ▨ зоны нагонов и выносов оленей охотничьих парков
  - ▨ особо охраняемые природные территории
  - ▨ охранный зона Национального природного парка
  - поворотные точки
- Категория в классы элементов среды обитания охотничьих ресурсов
- Береговые комплексы, Береговая зона водоемов
  - Болота, Верховые
  - Болота, Травяные
  - Внутренние водные объекты, Водотоки
  - Внутренние водные объекты, Водохранилища
  - Внутренние водные объекты, Озера, пруды
  - Леса, Мелколиственные
  - Леса, Смешанные с преобладанием мелколиственных пород
  - Леса, Смешанные с преобладанием хвойных пород
  - Леса, Смешанные с присутствием широколиственных пород
  - Леса, Хвойные вечнозеленые
  - Леса, Хвойные листопадные
  - Леса, Шаролиственные
  - Лугово-степные комплексы, Луга
  - Мокшары и сугарники, Вечнозеленые кустарники, в т.ч. высокорослые
  - Мокшары и сугарники, Вырубки и зарастающие поля
  - Мокшары и сугарники, Листопадные кустарники
  - Напротив для ведения охотничьего хозяйства, Промышленные и рудеральные комплексы, населенные пункты и др.
  - Полевые комплексы, С преобладанием леса
  - Полевые комплексы, С преобладанием травянистой растительности
  - Полевые комплексы, Смешанный кустарниковый
  - Полевые комплексы, Смешанный лесной
  - Преобразованные и порезанные участки, Преобразованные и порезанные участки
  - Сельскохозяйственные, Залуженные луга
  - Сельскохозяйственные, Луга сельскохозяйственного назначения (сенокосы и пастбища)
  - Сельскохозяйственные, Многолетние насаждения
  - Сельскохозяйственные, Пашни



### 23.2. Орловская областная общественная организация охотников и рыболовов в Шаблыкинском районе

Северная граница – от точки 1 в месте пересечения административных границ Урицкого, Шаблыкинского районов и Брянской области с р. Навля на восток по средней линии русла р. Навля до пересечения с грунтовой автомобильной дорогой Сомово – Слободка в точке 2, далее на юг по этой грунтовой автомобильной дороге до пересечения с северной границе н. п. Сомово в точке 3, далее на запад по этой границе до пересечения с автомобильной дорогой 54 ОП РЗ 54К-399 Шаблыкино – Сомово – Рядовичи (с 1 + 170 по 23 + 650) в точке 4, далее на восток по этой автомобильной дороге через н. п. Сомово, Косуличи, Высокое до пересечения с западной границей н. п. Шаблыкино в точке 5, далее на восток по границе н. п. Шаблыкино до пересечения с автомобильной дорогой 54 ОП РЗ 54К-18 Горки – Шаблыкино (с 3 + 100 по 6 + 770) в точке 6, далее на восток по этой автомобильной дороге через н. п. Молодовое, Кресты, Хотьково до пересечения с административной границей Шаблыкинского и Урицкого районов в точке 7.

Восточная граница – от точки 7 в месте пересечения автомобильной дороги 54 ОП РЗ 54К-18 Горки – Шаблыкино (с 3 + 100 по 6 + 770) с административной границей Шаблыкинского и Урицкого районов на юг по этой административной границе до места пересечения с административной границей Сосковского района в точке 8.

Южная граница – от точки 8 в месте схождения административных границ Шаблыкинского, Урицкого и Сосковского районов на запад по административной границе Сосковского и Шаблыкинского районов до места схождения административных границ Сосковского, Шаблыкинского и Дмитровского районов в точке 9.

Западная граница – от точки 9 в месте схождения административных границ Сосковского, Шаблыкинского и Дмитровского районов на запад по административной границе Шаблыкинского и Дмитровского районов до места пересечения с административной границей Брянской области, далее в северо-западном направлении по административной границе Шаблыкинского района и Брянской области до пересечения с р. Навля и административной границей Урицкого района в точке 1.

Из границ охотничьего угодья исключены территории населенных пунктов.

В границах охотничьего угодья расположены лесные кварталы 22, 30–45 Шаблыкинского участкового лесничества Шаблыкинского лесничества, лесные кварталы 22–29 Молодовского участкового лесничества Шаблыкинского лесничества.

Сведения о характерных точках границ охотничьего угодья Орловской  
областной общественной организации охотников и рыболовов  
в Шаблыкинском районе в системе координат МСК-57

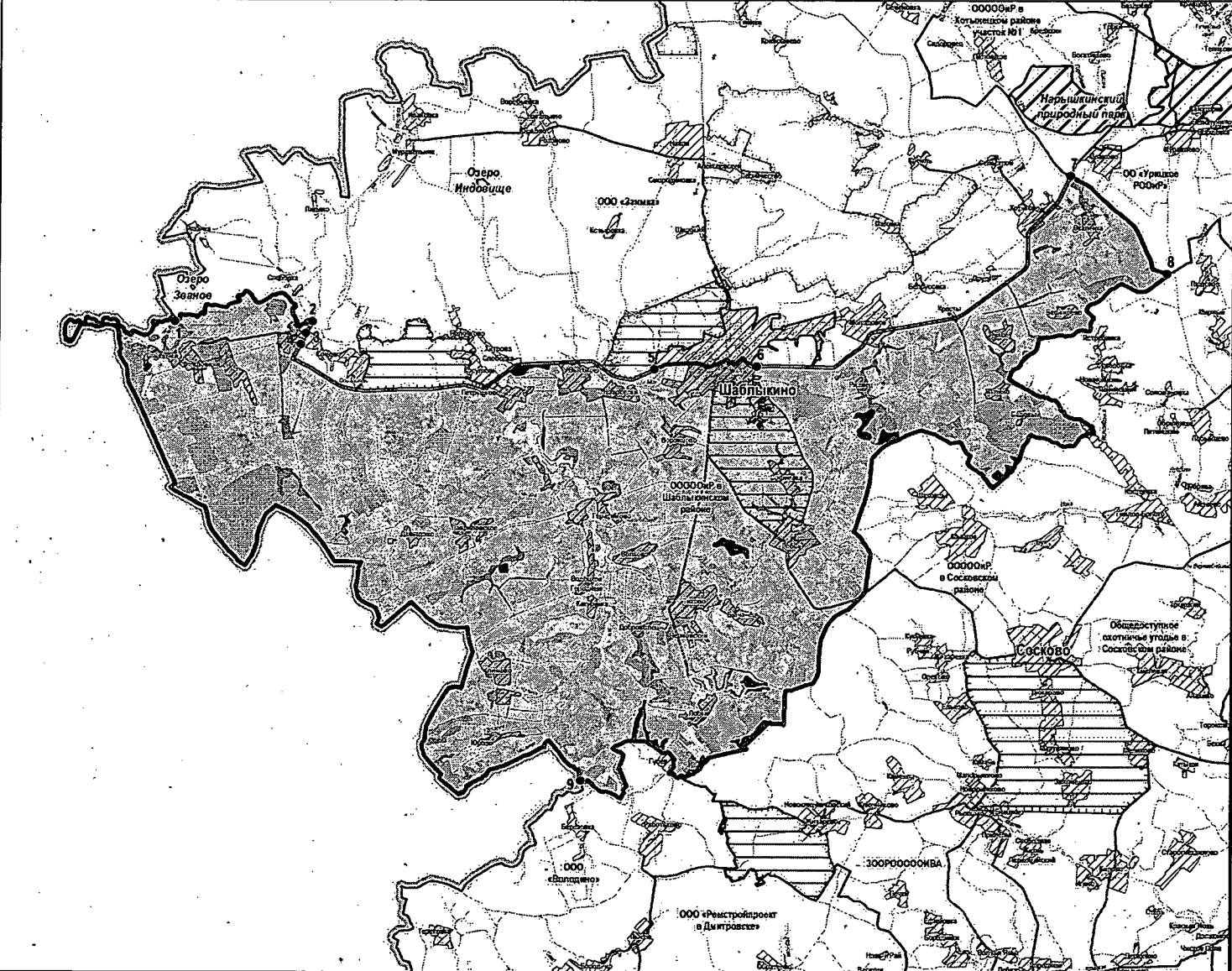
Номер точки	Координаты, метры	
	X	Y
1	347298,20	1208232,04
2	347295,41	1213864,41
3	346817,66	1213592,88
4	346366,29	1213385,22
5	345364,63	1227787,88
6	345491,48	1231957,86
7	353278,01	1244650,46
8	349304,17	1248595,20
9	328570,04	1224895,93

КАРТА-СХЕМА ЗАКРЕПЛЕННОГО ОХОТНИЧЬЕГО УГОДЬЯ  
00000иР в Шаблыкинском районе

МАСШТАБ 1:150 000

УСЛОВНЫЕ ОБОЗНАЧЕНИЯ

- Границы**
- муниципальный образования
  - области
  - охотничьего угодья
- Пути сообщения**
- автомобильные дороги
  - железные дороги
  - в населенных пунктах
  - шоссе
  - грунтовые и проселочные дороги
  - колесные и лыжные дороги
- Гидрография**
- реки, водохранилища, озера, пруды
  - реки и ручьи
- Прочие**
- населенные пункты
  - зеленые зоны вокруг населенных пунктов и других территорий, выделенные специально для осуществления связи и ведения охотничьего хозяйства
  - зоны охраны охотничьих ресурсов
  - зоны охраны и контроля охотничьих ресурсов
  - особо охраняемые природные территории
  - поворотные точки
- Категории и классы элементов среды обитания охотничьих ресурсов**
- Береговые комплексы, Береговая зона: внутренняя водная объекты
  - Болота, Верховья
  - Болота, Травяные
  - Внутренние водные объекты, Водотайга
  - Внутренние водные объекты, Водохранилища
  - Внутренние водные объекты, Озера, пруды
  - Леса, Искусственно созданные
  - Леса, Малолистоветные
  - Леса, Смешанные с преобладанием широколиственных пород
  - Леса, Смешанные с преобладанием хвойных пород
  - Леса, Смешанные с присутствием широколиственных пород
  - Леса, Хвойные вечнозеленые
  - Леса, Хвойные листопадные
  - Леса, Широколиственные
  - Лугово-степные комплексы, Луга
  - Малолесняк и кустарник, Вечнозеленые кустарники, в т.ч. высокотравные
  - Малолесняк и кустарник, Вырубки и зарастающие поля
  - Малолесняк и кустарник, Листоветные кустарники
  - Назначенные для ведения охотничьего хозяйства, Промышленные и дугарные комплексы, населенные пункты и др.
  - Пойменные комплексы, с преобладанием леса
  - Пойменные комплексы, с преобладанием травянистой растительности
  - Пойменные комплексы, Смешанный кустарниковый
  - Пойменные комплексы, Смешанный лесной
  - Преобразованные и порослевые участки, Преобразованные и порослевые участки
  - Сельскохозяйственные, Заливные пашни
  - Сельскохозяйственные, Луга ольшано-сосново-березовые (болотные и пастбища)
  - Сельскохозяйственные, Многолетние насаждения
  - Сельскохозяйственные, Пашни



Приложение 6  
к схеме размещения, использования  
и охраны охотничьих угодий  
на территории Орловской области

Описание границ и карты-схемы с изображением границ территорий  
общедоступных охотничьих угодий Орловской области

1. Болховский район

1.1. Общедоступное охотничье угодье в Болховском районе, участок № 1

Северная граница – от точки 1 в месте пересечения трассы Р-92 «Калуга – Перемышль – Белев – Орел» с р. Рог в восточном направлении по средней линии русла р. Рог до пересечения с р. Машок, далее в восточном направлении по средней линии русла р. Машок до пересечения с границей н. п. Репнино в точке 2, далее в восточном направлении по южной границе н. п. Репнино до пересечения с автомобильной дорогой 54 ОП РЗ 54К-25 «Калуга – Орел» – Репнино (с 0 + 027 по 10 + 730) в точке 3.

Восточная граница – от точки 3 в месте пресечения границы н. п. Репнино с автомобильной дорогой 54 ОП РЗ 54К-25 «Калуга – Орел» – Репнино (с 0 + 027 по 10 + 730) в южном направлении автомобильной дороге 54 ОП РЗ 54К-25 «Калуга – Орел» – Репнино (с 0 + 027 по 10 + 730) до пересечения с грунтовой автомобильной дорогой в точке 4, далее по этой грунтовой автомобильной дороге через точки 5–7 до точки 8 на границе н. п. Блошня, далее по границе н. п. Блошня до пересечения с р. Нугрь в точке 9, далее в юго-западном направлении по средней линии русла р. Нугрь до пересечения с н. п. Болхов в точке 10.

Южная граница – от точки 10 в месте пересечения р. Нугрь с границей н. п. Болхов, далее в южном направлении огибая н. п. Болхов с западной стороны до пересечения с грунтовой автомобильной дорогой в точке 11, далее в юго-западном направлении по этой грунтовой автомобильной дороге через точки 12–16 до пересечения с оврагом в точке 17, далее в западном направлении по оврагу до пересечения с р. Нугрь в точке 18, далее в западном направлении по левому берегу р. Нугрь до пересечения с р. Орс, далее в западном направлении по средней линии русла р. Орс до пересечения с грунтовой автомобильной дорогой в точке 19.

Западная граница – от точки 19 в месте пересечения р. Орс с грунтовой автомобильной дорогой в северо-восточном направлении до пересечения с н. п. Болхов в точке 20, далее в северном направлении по границе н. п. Болхов до пересечения с грунтовой автомобильной дорогой в точке 21, далее в северо-восточном направлении по грунтовой автомобильной дороге через точки 22–32, далее по границе н. п. Болхов до точки 33, далее по грунтовой автомобильной дороге через точки 34–36 до пересечения с границей н. п. Никитский, далее в

северном направлении по границе н. п. Никитский до пересечения с грунтовой автомобильной дорогой в точке 38, далее в северном направлении по грунтовой автомобильной дороге через точки 39–43 до пересечения с границей н. п. Болхов в точке 44, далее в северном направлении по границе н. п. Болхов до пересечения с автомобильной дорогой в точке 45, далее в северном направлении по автомобильной дороге через точки 46–50 до пересечения с трассой Р-92 «Калуга – Перемышль – Белев – Орел» в точке 51, далее в северном направлении по трассе Р-92 «Калуга – Перемышль – Белев – Орел» до пересечения с р. Рог в исходной точке 1.

Из границ охотничьего угодья исключены территории населенных пунктов и кварталы 14, 16–18, 27 лесопарковой зоны Болховского лесничества Болховского участкового лесничества.

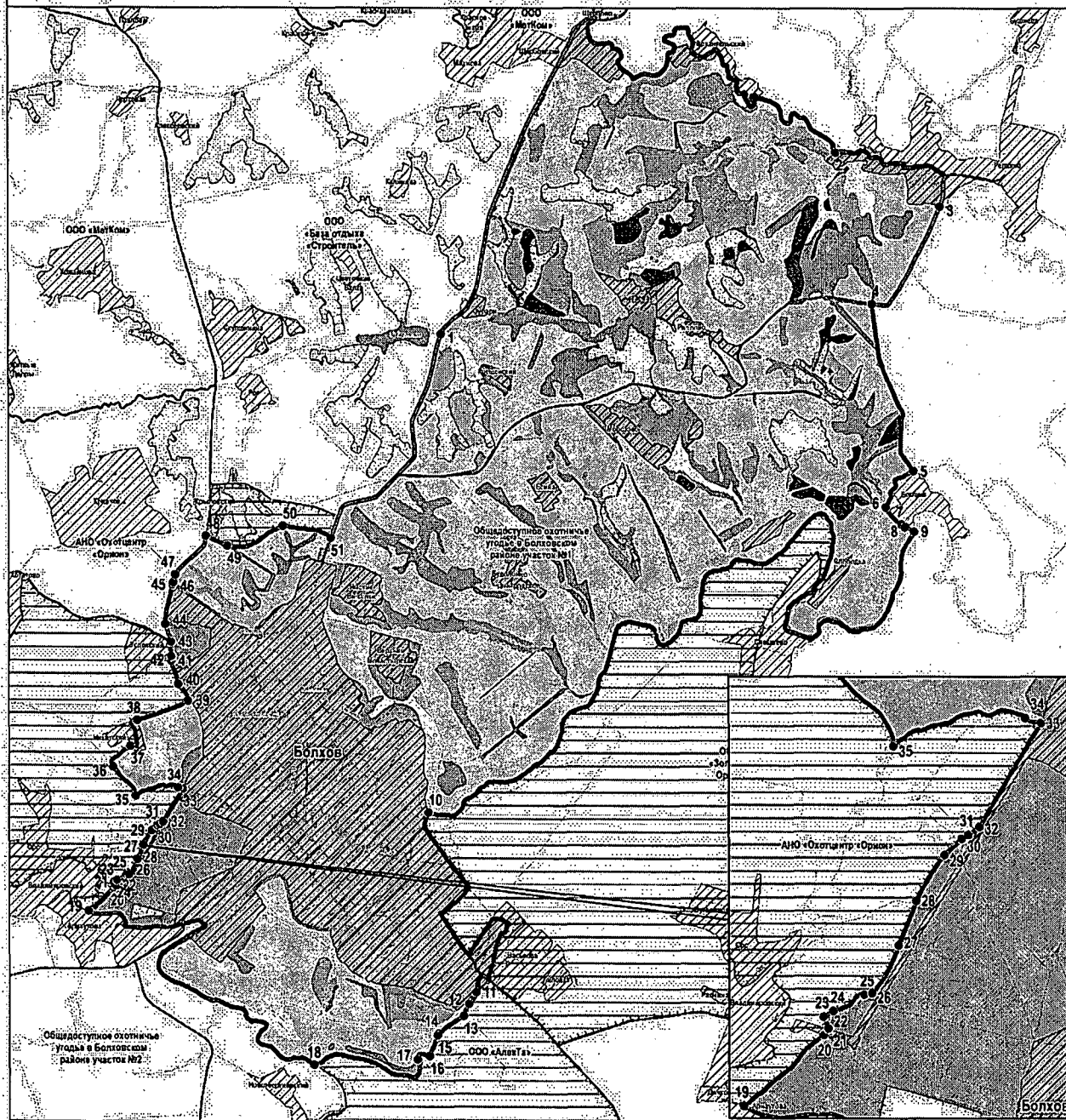
Сведения о характерных точках границ общедоступного охотничьего угодья в Болховском районе, участок № 1 в системе координат МСК-57

Номер точки	Координаты, метры	
	X	Y
1	2	3
1	417534,09	1286631,95
2	419968,88	1291945,73
3	419244,41	1293350,08
4	417944,75	1292434,05
5	415706,17	1292990,18
6	415225,76	1292609,50
7	414997,42	1292826,19
8	414960,23	1292870,49
9	414897,07	1292994,19
10	411130,20	1286455,69
11	408714,29	1287087,08
12	408554,26	1286991,71
13	408386,71	1286925,43
14	408148,37	1286579,75
15	408127,22	1286572,52
16	407851,33	1286464,58
17	407798,56	1286305,09
18	407725,77	1284914,31
19	409802,53	1281889,23
20	410106,43	1282228,81
21	410131,31	1282248,18
23	410133,58	1282249,91
22	410183,88	1282229,75
24	410207,50	1282269,21
25	410279,31	1282400,90



1	2	3
26	410286,44	1282435,41
27	410491,99	1282552,25
28	410680,98	1282626,75
29	410875,42	1282747,21
30	410944,07	1282820,66
31	410961,57	1282849,50
32	410996,94	1282898,17
33	411438,20	1283161,89
34	411458,98	1283096,48
35	411340,76	1282528,94
36	411734,23	1282224,03
37	412010,02	1282456,23
38	412359,22	1282556,47
39	412626,89	1283237,11
40	412846,66	1283106,94
41	413154,60	1283008,17
42	413213,42	1283007,06
43	413408,35	1283005,17
44	413641,59	1282929,08
45	414169,58	1283028,75
46	414200,67	1283036,71
47	414300,43	1283062,83
48	414821,41	1283473,92
49	414687,66	1283758,82
50	414957,23	1284501,52
51	414801,48	1285139,41

**КАРТА-СХЕМА ОБЩЕДОСТУПНОГО ОХОТНИЧЬЕГО УГОДЬЯ**  
**Общедоступное охотничье угодье в Болковском районе, участок №1**  
**МАСШТАБ 1:50 000**



**УСЛОВНЫЕ ОБОЗНАЧЕНИЯ**

<p><b>Границы</b></p> <ul style="list-style-type: none"> <li>границы муниципального образования</li> <li>границы участка охотничьего угодья</li> </ul> <p><b>Пути сообщения</b></p> <ul style="list-style-type: none"> <li>населенные пункты</li> <li>автомагистрали</li> <li>шоссе</li> <li>путевые и проселочные дороги</li> <li>валовые и лесные дороги</li> </ul>	<p><b>Гидрография</b></p> <ul style="list-style-type: none"> <li>реки, водохранилища, озера, пруды</li> <li>ручьи и ручьи</li> </ul> <p><b>Прочие</b></p> <ul style="list-style-type: none"> <li>населенные пункты</li> <li>зоны охраны охотничьих ресурсов</li> <li>зоны вывоза и натаски собак охотничьих пород</li> <li>особо охраняемые природные территории</li> <li>поворотные точки</li> <li>зеленые зоны вокруг населенных пунктов и других территорий, выделены специально для осуществления охоты и ведения охотничьего хозяйства</li> </ul>	<p><b>Категории и классы элементов среды обитания охотничьих ресурсов</b></p> <ul style="list-style-type: none"> <li>Береговые комплексы, Береговой комплекс внутренних водных объектов</li> <li>Болота, Болотные</li> <li>Болота, Травяные</li> <li>Внутренние водные объекты, Водотоки</li> <li>Внутренние водные объекты, Водохранилища</li> <li>Внутренние водные объекты, Озера, пруды</li> <li>Леса, Искусственно созданные</li> <li>Леса, Мелколиственные</li> <li>Леса, Смешанные с преобладанием мелколиственных пород</li> <li>Леса, Смешанные с преобладающим широколиственными породами</li> <li>Леса, Хвойные вечнозеленые</li> <li>Леса, Хвойные листопадные</li> <li>Леса, Широколиственные</li> <li>Путевые степные комплексы, Луга</li> <li>Мелколиственные и кустарники, Вечнозеленые кустарники, в т.ч. высокогорные</li> <li>Мелколиственные кустарники, Вырубки и заросли валежника</li> <li>Мелколиственные и кустарники, Листопадные кустарники</li> <li>Непригодные для ведения охотничьего хозяйства, Промышленные и рудозащитные комплексы, населенные пункты и др.</li> </ul>	<ul style="list-style-type: none"> <li>Побочные комплексы, С преобладанием луговых</li> <li>Побочные комплексы с преобладанием травянистой растительности</li> <li>Побочные комплексы, Смешанный кустарниковый</li> <li>Побочные комплексы, Смешанный пашенный</li> <li>Преобразованные и поврежденные участки, Преобразованные и поврежденные участки</li> <li>Сельхозугодья, Заливные пашни</li> <li>Сельхозугодья, Луга сельскохозяйственного назначения (осенкосы и луготенцы)</li> <li>Сельхозугодья, Многолетние насаждения</li> <li>Сельхозугодья, Пашни</li> </ul>
---	--	--	--

## 1.2. Общедоступное охотничье угодье в Болховском районе, участок № 2

Северная граница – от точки 1 в месте пересечения границы охранной зоны национального парка «Орловское Полесье» с автомобильной дорогой 54 ОП РЗ 54К-3 Болхов – «Орел – Витебск» (с 3 + 715 по 19 + 729) в северо-восточном направлении по автомобильной дороге 54 ОП РЗ 54К-3 Болхов – «Орел – Витебск» (с 3 + 715 по 19 + 729) до пересечения с автомобильной дорогой 54 ОП РЗ 54К-20 «Болхов – «Орел – Витебск» – Борилово – Злынский Конезавод км 0 + 000 – км 19 + 030 с подъездом к н. п. Борилово (497 м) в точке 2.

Восточная граница – от точки 2 в месте пересечения автомобильной дороги 54 ОП РЗ 54К-3 Болхов – «Орел – Витебск» (с 3 + 715 по 19 + 729) с автомобильной дорогой 54 ОП РЗ 54К-20 «Болхов – «Орел – Витебск» – Борилово – Злынский Конезавод км 0 + 000 - км 19 + 030 с подъездом к Борилово (497 м) в юго-восточном направлении по автомобильной дороге 54 ОП РЗ 54К-20 «Болхов – «Орел – Витебск» – Борилово – Злынский Конезавод км 0 + 000 – км 19 + 030 с подъездом к н. п. Борилово (497 м) до пересечения с автомобильной дорогой 54 ОП РЗ 54К-19 «Болхов – «Орел – Витебск» – Большая Чернь – Злынский Конезавод – «Калуга – Орел» (с 0 + 003 по 27 + 378), далее по автомобильной дороге 54 ОП РЗ 54К-19 «Болхов – «Орел – Витебск» – Большая Чернь – Злынский Конезавод – «Калуга – Орел» (с 0 + 003 по 27 + 378) до пересечения с грунтовой автомобильной дорогой в точке 3, далее в южном направлении по этой грунтовой автомобильной дороге до пересечения с лесополосой в точке 4, далее в юго-западном направлении по границе лесополосы до пересечения с административной границей Болховского района и Орловского муниципального округа в точке 5.

Южная граница – от точки 5 в месте пересечения административной границы Болховского района и Орловского муниципального округа с лесополосой в западном направлении по административной границе Болховского района и Орловского муниципального округа до пересечения с административной границей Знаменского района в точке 6.

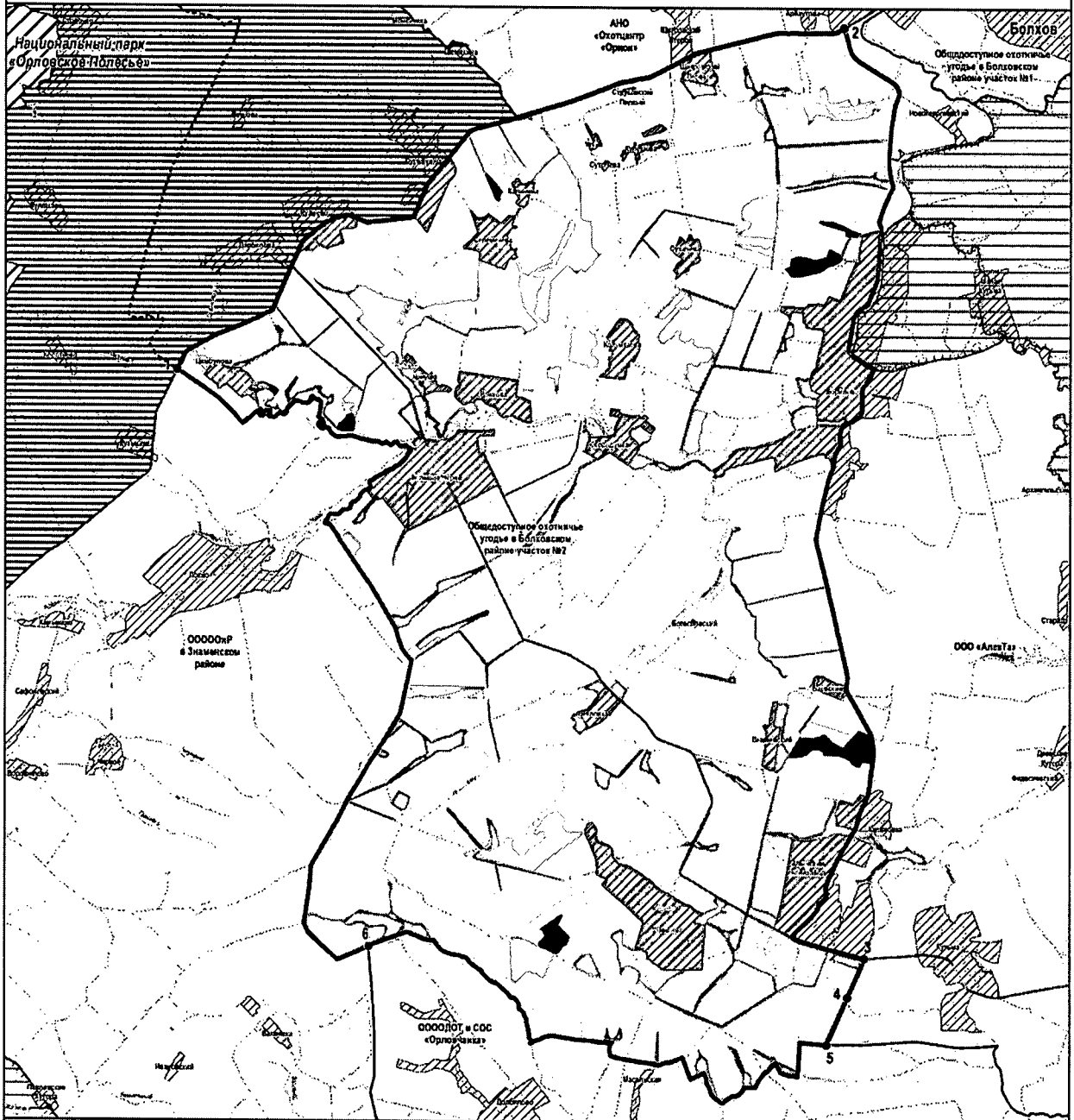
Западная граница – от точки 6 в месте пересечения трех административных границ Болховского, Знаменского районов и Орловского муниципального округа в северном направлении по административной границе Знаменского и Болховского районов до места пересечения с границей охранной зоны национального парка «Орловское полесье» и автомобильной дорогой 54 ОП РЗ 54К-3 Болхов – «Орел – Витебск» (с 3 + 715 по 19 + 729) в исходной точке 1.

Из границ охотничьего угодья исключены территории населенных пунктов.

Сведения о характерных точках границ общедоступного охотничьего угодья  
в Болховском районе, участок № 2 в системе координат МСК-57

Номер точки	Координаты, метры	
	X	Y
1	402648,67	1269958,68
2	409114,15	1282510,12
3	391661,25	1282909,02
4	390928,94	1282598,08
5	390029,34	1282207,51
6	391856,81	1273568,35

**КАРТА-СХЕМА ОБЩЕДОСТУПНОГО ОХОТНИЧЬЕГО УГОДЬЯ**  
**Общедоступное охотничье угодье в Болковском районе участок №2**  
 МАСШТАБ 1:70 000



**УСЛОВНЫЕ ОБОЗНАЧЕНИЯ**

<p><b>Границы</b></p> <ul style="list-style-type: none"> <li>Муниципального образования</li> <li>области</li> <li>охотничьего угодья</li> </ul> <p><b>Пути сообщения</b></p> <ul style="list-style-type: none"> <li>железные дороги</li> <li>автостряды</li> <li>шоссе</li> <li>грунтовые и проселочные дороги</li> <li>пешеходные и лесные дорожки</li> </ul>	<p><b>Гидрография</b></p> <ul style="list-style-type: none"> <li>реки, водохранилища, озера, пруды</li> <li>реки и ручьи</li> </ul> <p><b>Прочие</b></p> <ul style="list-style-type: none"> <li>населенные пункты</li> <li>зоны охраны охотничьих ресурсов</li> <li>зоны наводки и паводки собак охотничьих пород</li> <li>охранная зона Национального парка «Орловское Полесье»</li> <li>особо охраняемые природные территории</li> <li>поворотные точки</li> <li>зеленые зоны вокруг населенных пунктов и других территорий, имеющих ограничение для осуществления охоты и ведения охотничьего хозяйства</li> </ul>	<p><b>Категории и классы элементов среды обитания охотничьих ресурсов</b></p> <ul style="list-style-type: none"> <li>Бороговые комплексы, Бороговой комплекс внутренней охраны объектов</li> <li>Болота, Верховые</li> <li>Болота, Урочища</li> <li>Внутренние водные объекты, Водотоки</li> <li>Внутренние водные объекты, Водохранилища</li> <li>Внутренние водные объекты, Озера, пруды</li> <li>Леса, Искусственно созданные</li> <li>Леса, Мелколиственные</li> <li>Леса, Смешанные с преобладанием мелколиственных пород</li> <li>Леса, Смешанные с преобладанием хвойных пород</li> </ul>	<ul style="list-style-type: none"> <li>Леса, Смешанные с присутствием широколиственных пород</li> <li>Леса, Хвойные широколиственные</li> <li>Леса, Каштаново-лиственные</li> <li>Леса, Широколиственные</li> <li>Лугово-степные комплексы, Луга</li> <li>Молодняки и устаревшие, Вечнозеленые хвойные, в т.ч. высокогорные</li> <li>Молодняки и устаревшие, Водрубы и заросли высокие поляны</li> <li>Молодняки и устаревшие, Лиственные хвойные</li> <li>Непригодные для ведения охотничьего хозяйства, Промышленные и рудеральные комплексы, населенные пункты и др.</li> </ul>	<ul style="list-style-type: none"> <li>Пойменные комплексы, С преобладанием леса</li> <li>Пойменные комплексы, С преобладанием травянистой растительности</li> <li>Пойменные комплексы, Смешанный хвойнолиственный</li> <li>Пойменные комплексы, Смешанный полевой</li> <li>Преобразованные и поврежденные участки, Преобразованные и поврежденные участки</li> <li>Сельхозугодья, Заливные пашни</li> <li>Сельхозугодья, Луга сельскохозяйственного назначения (енокосы и пастбища)</li> <li>Сельхозугодья, Многолетние насаждения</li> <li>Сельхозугодья, Пашни</li> </ul>
--	---	--	--	--

## 2. Верховский район

### Общедоступное охотничье угодье в Верховском районе

Северная граница – от точки 1 в месте пересечения административной границы Новосильского и Верховского районов с р. Дичня на восток по административной границе Новосильского и Верховского районов до места пересечения с административной границей Новодеревеньковского района в точке 2.

Восточная граница – от точки 2 в месте схождения административных границ Верховского, Новосильского и Новодеревеньковского районов на юг по административной границе Верховского и Новодеревеньковского районов до пересечения с железной дорогой Верховье – Хомутово в точке 3.

Южная граница – от точки 3 в месте пересечения административной границы Верховского и Новодеревеньковского районов с железной дорогой Верховье – Хомутово на запад по железной дороге Верховье – Хомутово через н. п. Среднее, Суровцев до пересечения с южной границей н. п. Суровцев в точке 4, далее на восток по границе н. п. Суровцев до пересечения с восточной границей н. п. Галичье, далее на север по этой границе до пересечения с границей н. п. Дегтярень, далее на запад по этой границе до пересечения с границей н. п. Верховье, далее на запад по границе н. п. Верховье до пересечения с северной границей н. п. Дедово, далее на запад по границе н. п. Дедово до пересечения с северной границей н. п. Верховье, далее на восток по северной границе н. п. Верховье до пересечения с автомобильной дорогой 54 ОП РЗ 54К-6 Залегощь – Верховье – Хомутово – Красная Заря (с 12 + 000 по 24 + 340; с 29 + 050 по 30 + 187; с 30 + 209 по 35 + 450) в точке 5, далее на запад этой автомобильной дороге через н. п. Туровка до пересечения с административной границей Верховского и Залегощенского района в точке 6.

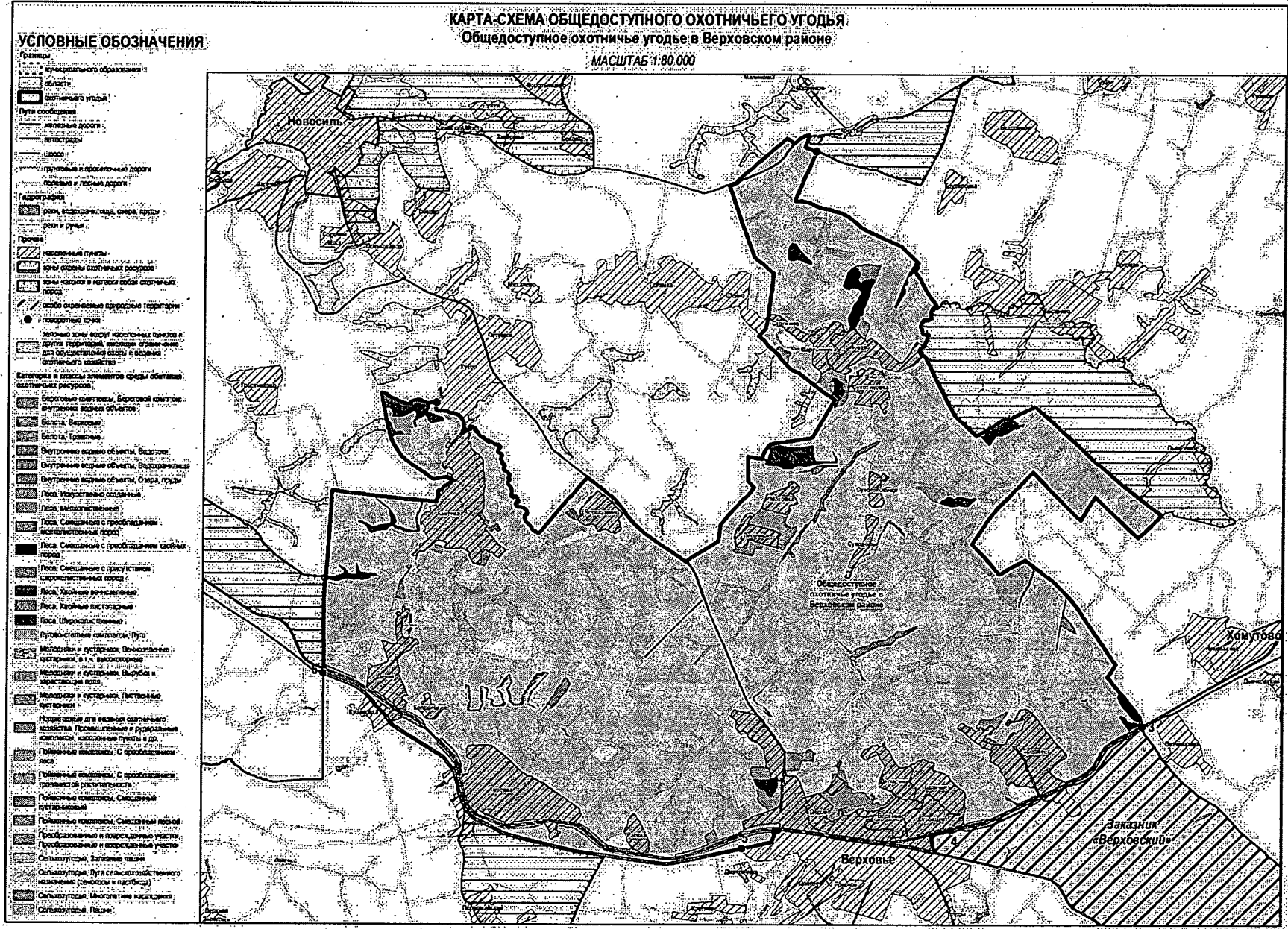
Западная граница – от точки 6 в месте пересечения административной границы Верховского и Залегощенского районов с автомобильной дорогой 54 ОП РЗ 54К-6 Залегощь – Верховье – Хомутово – Красная Заря (с 12 + 000 по 24 + 340; с 29 + 050 по 30 + 187; с 30 + 209 по 35 + 450) на север по административной границе Верховского и Залегощенского района до пересечения с р. Дичня в точке 1.

Из границ охотничьего угодья исключены территории населенных пунктов.

В границах охотничьего угодья расположены лесные кварталы 1–12, 14–17, 34 Верховского участкового лесничества Новосильского лесничества.

Сведения о характерных точках границ общедоступного охотничьего угодья  
в Верховском районе в системе координат МСК-57

Номер точки	Координаты, метры	
	X	Y
1	353090,82	2156068,96
2	358950,98	2165691,83
3	344327,07	2173261,58
4	341936,20	2168449,21
5	341683,91	2163246,96
6	346458,83	2153015,45





## 3. Дмитровский район

## 3.1. Общедоступное охотничье угодье в Дмитровском районе, участок № 1

Северная граница – от точки 1 в месте пересечения административной границы Дмитровского района, Орловской и Брянской областей с автомобильной дорогой 54 ОП РЗ 54К-9 «Москва – Киев» – Комаричи – Дмитровск Орловский – Кромы в границах Орловской области (с 25 + 276 по 45 + 521; с 49 + 424 по 78 + 189) в восточном направлении по этой автомобильной дороге до пересечения с р. Расторог в точке 2.

Восточная граница – от точки 2 в месте пересечения автомобильной дороги 54 ОП РЗ 54К-9 «Москва – Киев» – Комаричи – Дмитровск Орловский – Кромы в границах Орловской области (с 25 + 276 по 45 + 521; с 49 + 424 по 78 + 189) с р. Расторог в юго-восточном направлении по средней линии русла р. Расторог до пересечения с автомобильной дорогой в точке 3, далее в юго-восточном направлении по этой автомобильной дороге через точки 4–7 до пересечения с автомобильной дорогой в точке 8.

Южная граница – от точки 8 в месте пересечения автомобильных дорог в юго-западном направлении по грунтовой автомобильной дороге до границы н. п. Власовка в точке 9, далее по границе н. п. Власовка до пересечения с грунтовой автомобильной дорогой в точке 10, далее по этой грунтовой автомобильной дороге до пересечения с н. п. Октябрьский в точке 11, далее по границе н. п. Октябрьский до пересечения с грунтовой автомобильной дорогой в точке 12, далее по грунтовой автомобильной дороге через точку 13 до точки 14 в ур. Зеленая Роща, далее в южном направлении по условной прямой до пересечения с административной границей Дмитровского района, Орловской и Брянской областей в точке 15.

Западная граница – от точки 15 на административной границе Дмитровского района, Орловской и Брянской областей в северном направлении по этой административной границе до исходной точки 1.

Из границ охотничьего угодья исключены территории населенных пунктов.

В границах охотничьего угодья расположены лесные кварталы 1, 13, 21–23, 33–35, 37, 39, 51–55 Дмитровского лесничества Черневское участкового лесничества.

Сведения о характерных точках границ общедоступного охотничьего угодья в Дмитровском районе, участок № 1 в системе координат МСК-57

Номер точки	Координаты, метры	
	X	Y
1	2	3
1	300354,71	1207910,19
2	301919,02	1211785,47
3	295192,70	1216362,62

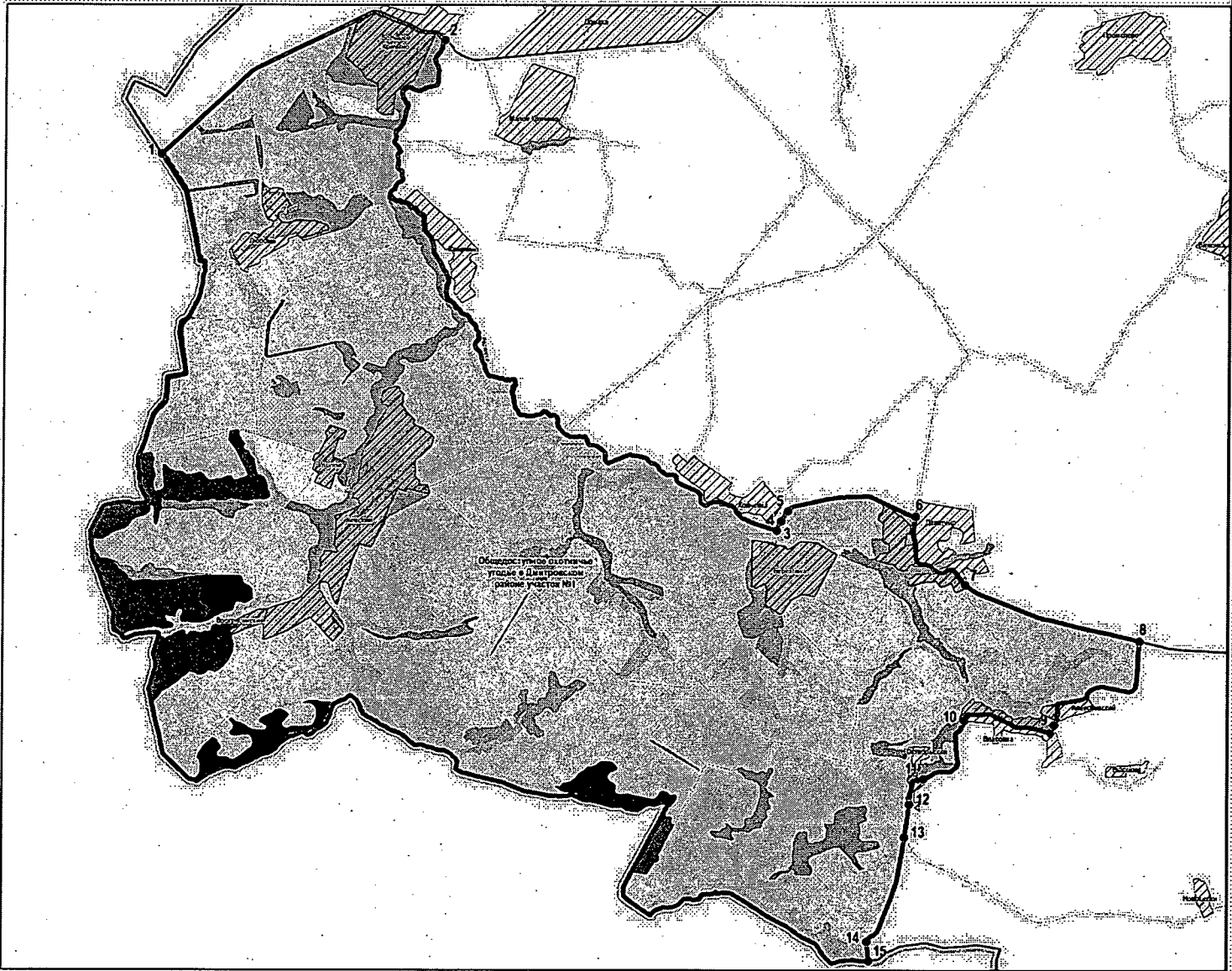
1	2	3
4	295323,47	1216419,77
5	295463,74	1216514,33
6	295385,16	1218259,63
7	294441,69	1218940,50
8	293676,33	1221324,94
9	292528,17	1220164,97
10	292589,27	1218935,82
11	291792,72	1218383,33
12	291446,29	1218189,73
13	290989,20	1218123,57
14	289551,51	1217617,21
15	289282,45	1217639,21

**КАРТА-СХЕМА ОБЩЕДУСТУПНОГО ОХОТНИЧЬЕГО УГОДЬЯ**  
**Общедоступное охотничье угодье в Дмитровском районе участок №1**

МАСШТАБ 1:50 000

**УСЛОВНЫЕ ОБОЗНАЧЕНИЯ**

- Границы:**
- муниципальное образование
  - область
  - охотничье угодье
- Пути сообщения:**
- автомобильная дорога
  - железная дорога
  - шоссе
  - грунтовые и проселочные дороги
  - колеевые и песчаные дороги
- Гидрография:**
- реки, водохранилища, озера, пруды
  - реки и ручьи
- Прочие:**
- населенный пункт
  - зоны охраны объектов культурного наследия (памятники истории и культуры, особо охраняемые природные территории)
  - наблюдательные точки
  - территории, подлежащие изъятию для государственных нужд Московской области в целях охраны объектов культурного наследия
- Категории в классификации среды обитания охотничьих ресурсов:**
- Водные комплексы, Водоемы открытого типа, внутренние водные объекты
  - Болота, Верховья
  - Болота, Травяные
  - Внутренние водные объекты, Водоемы
  - Внутренние водные объекты, Водоемы
  - Внутренние водные объекты, Озера, пруды
  - Леса, Искусственно созданные
  - Леса, Мелколиственные
  - Леса, Смешанные с преобладанием мелколиственных пород
  - Леса, Смешанные с преобладанием смешанных пород
  - Леса, Смешанные с преобладанием широколиственных пород
  - Леса, Смешанные широколиственных пород
  - Леса, Сосново-березовые
  - Леса, Сосново-еловые
  - Леса, Сосново-лиственничные
  - Леса, Сосново-шиповниковые
  - Лиственные комплексы, Путь
  - Моховики и устаревшие, Вечнозеленые хвойники, в т.ч. высокогорные
  - Моховики и устаревшие, Вечнозеленые хвойники, в т.ч. высокогорные
  - Моховики и устаревшие, Лиственные хвойники
  - Моховики и устаревшие, Лиственные хвойники
  - Напротивоположные для водоемов охотничьих ресурсов, Промышленные и рудные комплексы, населенные пункты и др.
  - Побочные комплексы, С преобладанием лиственных пород
  - Побочные комплексы, Смешанные хвойники
  - Побочные комплексы, Смешанные лиственных пород
  - Преобразованные и повошедшие участки, Преобразованные и повошедшие участки
  - Сельскохозяйственные, Заливные пашни
  - Сельскохозяйственные, Путь сельскохозяйственного назначения (земельный участок)
  - Сельскохозяйственные, Мелколиственные
  - Сельскохозяйственные, Пашни



## 3.2. Общедоступное охотничье угодье в Дмитровском районе, участок № 2

Северная граница – от точки 1 в месте пересечения автомобильных дорог в восточном направлении по грунтовой автомобильной дороге через точки 2–7 до пересечения с административной границей Дмитровского и Кромского районов в точке 8, далее в восточном направлении по административной границе Дмитровского и Кромского районов до пересечения с административной границей Троснянского района в точке 9.

Восточная граница – от точки 9 в месте пересечения трех административных границ Кромского, Дмитровского и Троснянского районов в южном направлении по административной границе Дмитровского и Троснянского районов до пересечения с административной границей Орловской и Курской областей в точке 10.

Южная граница – от точки 10 в месте пересечения административной границы Троснянского и Дмитровского районов с административной границей Орловской и Курской областей в западном направлении по административной границе Орловской и Курской областей пересечения с р. Рясник в точке 11.

Западная граница – от точки 11 в месте пересечения административной границы Орловской и Курской областей и р. Рясник в северном направлении по средней линии русла р. Рясник до пересечения с автомобильной дорогой в точке 12, далее в северо-восточном направлении по автомобильной дороге через точки 13–15 до исходной точки 1.

Из границ охотничьего угодья исключены территории населенных пунктов и лесные кварталы 42–46, 59, 63, 119, 121, 122, 124, 128, 136–138 Дмитровского лесничества Долбенкинского участкового лесничеств.

Сведения о характерных точках границ общедоступного охотничьего угодья в Дмитровском районе, участок № 2 в системе координат МСК-57

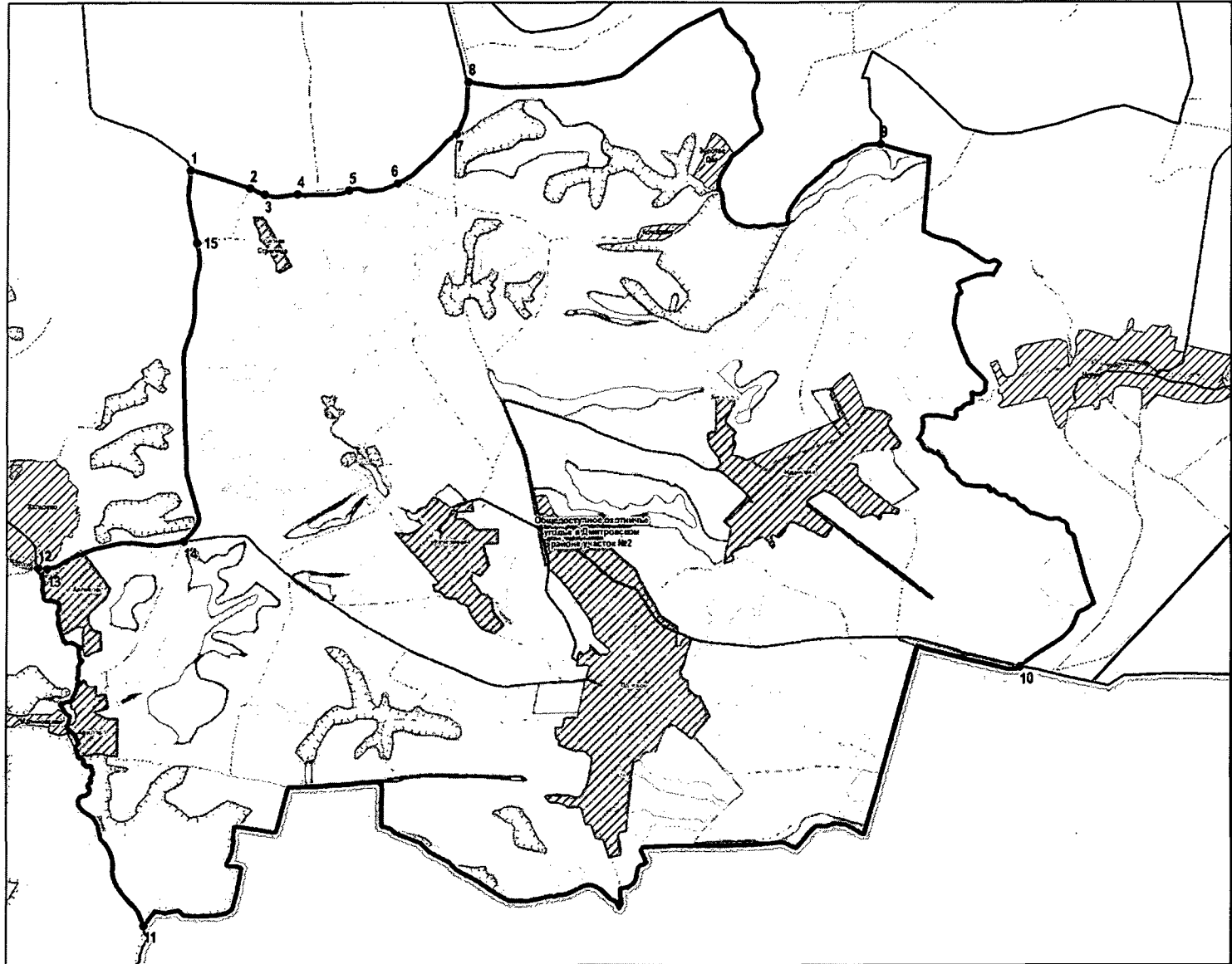
Номер точки	Координаты, метры	
	X	Y
1	305286,66	1246096,77
2	305088,87	1246750,15
3	305022,46	1246913,49
4	305025,76	1247274,40
5	305068,98	1247837,40
6	305144,29	1248368,71
7	305685,89	1249011,52
8	306248,76	1249141,68
9	305560,58	1253652,08
10	299818,88	1255201,35
11	305685,89	1249011,52
12	300910,34	1244437,06
13	300899,30	1244533,81
14	301200,84	1246034,44
15	304490,55	1246170,92

**КАРТА-СХЕМА ОБЩЕДУСТУПНОГО ОХОТНИЧЬЕГО УГОДЬЯ  
Общедоступное охотничье угодье в Дмитровском районе участок №2**

МАСШТАБ 1:40 000

**УСЛОВНЫЕ ОБОЗНАЧЕНИЯ**

- Границы**
- муниципальное образование
- области
- ▭ охотничьего угодья
- Пути сообщения**
- хозовые дороги
- автострады
- шоссе
- грунтовые и проселочные дороги
- полевые и лесные дороги
- Гидрография**
- ▭ реки, водохранилища, озера, пруды
- овраги и ручьи
- Прочие**
- ▨ населенные пункты
- ▨ зоны охраны объектов культурного наследия
- ▨ зоны охраны объектов животного мира
- ▨ особо охраняемые природные территории
- государственные объекты
- ▨ защитные зоны вокруг населенных пунктов и других территорий, имеющие ограничения для осуществления охоты и ведения охотничьего хозяйства
- Категории и классы элементов среды обитания охотничьих ресурсов**
- ▭ Береговые комплексы, Береговой комплекс внутренних водных объектов
- ▭ Болота, Березовые
- ▭ Болота, Травяные
- ▭ Внутренние водные объекты, Болотные
- ▭ Внутренние водные объекты, Возвратившиеся
- ▭ Внутренние водные объекты, Озера, пруды
- ▭ Леса, Искусственно созданные
- ▭ Леса, Мелколиственные
- ▭ Леса, Смешанные с преобладанием мелколиственных пород
- ▭ Леса, Смешанные с преобладанием хвойных пород
- ▭ Леса, Смешанные с присутствием широколиственных пород
- ▭ Леса, Хвойные вечнозеленые
- ▭ Леса, Хвойные листопадные
- ▭ Леса, Широколиственные
- ▭ Лугово-степные комплексы, Луга
- ▭ Мелколиственные и кустарниковые, Вечнозеленые кустарники, в т.ч. высокоствольные
- ▭ Мелколиственные и кустарниковые, Вьюрилы и адаптированные луга
- ▭ Мелколиственные и кустарниковые, Листопадные кустарники
- ▭ Напротивные для ведения охотничьего хозяйства, Производственные и дачные комплексы, населенные пункты и др.
- ▭ Районные комплексы, С преобладанием леса
- ▭ Районные комплексы, С преобладанием смешанной растительности
- ▭ Районные комплексы, Смешанный кустарниковый
- ▭ Районные комплексы, Смешанный лесной
- ▭ Прозрачные и заповедные участки, Прозрачные и заповедные участки
- ▭ Сельскохозяйственные, Залесенные пашни
- ▭ Сельскохозяйственные, Луга сельскохозяйственного назначения (степные и пастбища)
- ▭ Сельскохозяйственные, Местоположение населенных пунктов
- ▭ Сельскохозяйственные, Пашни



## 4. Должанский район

## Общедоступное охотничье угодье в Должанском районе

Северная граница – от точки 1 в месте схождения административных границ Колпнянского, Должанского и Ливенского районов на восток по административной границе Должанского и Ливенского районов до пересечения с железной дорогой Опытное Поле – Рогозинская в точке 2.

Восточная граница – от точки 2 в месте пересечения административной границы Должанского и Ливенского районов с железной дорогой Опытное Поле – Рогозинская на юг по этой железной дороге через н. п. Студеный, Долгое до пересечения с административной границей Должанского района и Курской области в точке 3.

Южная граница – от точки 3 в месте пресечения железной дороги Опытное Поле – Рогозинская с административной границей Должанского района и Курской области на запад по этой административной границе до пересечения с р. Тим в точке 4.

Западная граница – от точки 4 в месте пересечения р. Тим с административной границей Должанского района и Курской области на север по средней линии русла р. Тим до пересечения с р. Должанка, далее на восток по средней линии русла р. Должанка до пересечения с западной границей н. п. Русановка Вторая в точке 5, далее на восток по этой границе до пересечения с западной границей н. п. Долгое, далее на юг и восток по этой границе до пересечения с южной границей н. п. Вышнее Долгое, далее на восток по этой границе до пересечения с автомобильной дорогой 54 ОП РЗ 54К-8 Глазуновка – Малоархангельск – Колпны – Долгое (с 0 + 000 по 8 + 180) в точке 6, далее на восток по этой автомобильной дороге до пересечения с автомобильной дорогой 54 ОП РЗ 54К-10 Ливны – Евланово – Долгое (с 27 + 367 по 50 + 289), далее на север по автомобильной дороге 54 ОП РЗ 54К-10 Ливны – Евланово – Долгое (с 27 + 367 по 50 + 289) через н. п. Никольское, Новосергеевка, Андрияновка, Евланово до пересечения автомобильной дорогой 54 ОП РЗ 54К-95 Дубровка – Тим – Евланово (с 0 + 000 по 25 + 200), далее на северо-запад по автомобильной дороге 54 ОП РЗ 54К-95 Дубровка – Тим – Евланово (с 0 + 000 по 25 + 200) до пересечения с р. Тим вблизи н. п. Евланво, далее на юг по средней линии русла р. Тим до пересечения с р. Белая в н. п. Шолохово, далее на запад по средней линии русла р. Белая до пересечения с административной границей Должанского и Колпнянского районов в точке 7, далее на север по этой административной границе до места схождения административных границ Колпнянского, Должанского и Ливенского районов в точке 1.

Из границ охотничьего угодья исключены территории населенных пунктов.

В границах охотничьего угодья расположены лесные кварталы 4, 5, 10 Должанского участкового лесничества Ливенского лесничества.



## 5. Залегощенский район

## Общедоступное охотничье угодье в Залегощенском районе

Северная граница – от точки 1 в месте пересечения линии железной дороги 19 км – Туровка с административной границей Орловского муниципального округа и Залегощенского района на восток по железной дороге 19 км – Туровка через н. п. Хитрово, н. п. Золотарево, н. п. Моховое, н. п. Архангельское, н. п. Залегощь до пересечения с административной границей Верховского и Залегощенского районов в точке 2.

Восточная граница – от точки 2 в месте пересечения железной дороги 19 км – Туровка с административной границей Верховского и Залегощенского районов на юго-запад по этой административной границе до точки 3.

Южная граница – от точки 3 на административной границе Верховского и Залегощенского района на запад по этой административной границе до пересечения с грунтовой автомобильной дорогой в точке 4, далее на север по грунтовой автомобильной дороге через точки 5, 6 до пересечения с н. п. Долы в точке 7, далее на север по восточной границе н. п. Долы до пересечения с грунтовой автомобильной дорогой в точке 8, далее на север через точки 9, 10 до пересечения автомобильной дорогой 54 ОП РЗ 54К-100 «Залегощь – Красное» – Верхнее Скворчее, далее на север по автомобильной дороге 54 ОП РЗ 54К-100 «Залегощь – Красное» – Верхнее Скворчее в точке 11, далее по этой автомобильной дороге до пересечения с н. п. Нагорная в точке 12, далее в северо-западном направлении по границе н. п. Нагорная до пересечения с р. Неручь в точке 13, далее в северном направлении по средней линии русла р. Неручь до пересечения с руч. Березовец, далее в западном направлении по средней линии русла руч. Березовец до пересечения с н. п. Архангельское в точке 14, далее по восточной, а затем северной границе н. п. Архангельское до пересечения с грунтовой автомобильной дорогой в точке 15, далее в северном направлении по грунтовой автомобильной дороге через точку 16 до пересечения с автомобильной дорогой 54 ОП РЗ 54А-1 Орел – Ефремов (с 30 + 077 по 73 + 757) в точке 17, далее в западном направлении по автомобильной дороге 54 ОП РЗ 54А-1 Орел – Ефремов (с 30 + 077 по 73 + 757) до пересечения с административной границей Залегощенского района и Орловского муниципального округа в точке 18.

Западная граница – от точки 18 в месте пересечения автомобильной дороги 54 ОП РЗ 54А-1 Орел – Ефремов (с 30+077 по 73+757) с административной границей Залегощенского района и Орловского муниципального округа на северо-запад по этой административной границе до пересечения с линией железной дороги 19 км – Туровка в точке 1.

Из границ охотничьего угодья исключены территории населенных пунктов.

В границах охотничьего угодья расположены лесные кварталы 23, 32, 40, 41 Ломецкого лесничества.



Южная граница идет по границе государственного природного биологического заказника «Залегощенский», границы которого утверждены постановлением Правительства Орловской области от 13 апреля 2010 года № 109 «Об утверждении территорий государственных природных биологических заказников».

Сведения о характерных точках границ общедоступного охотничьего угодья в Залегощенском районе в системе координат МСК-57

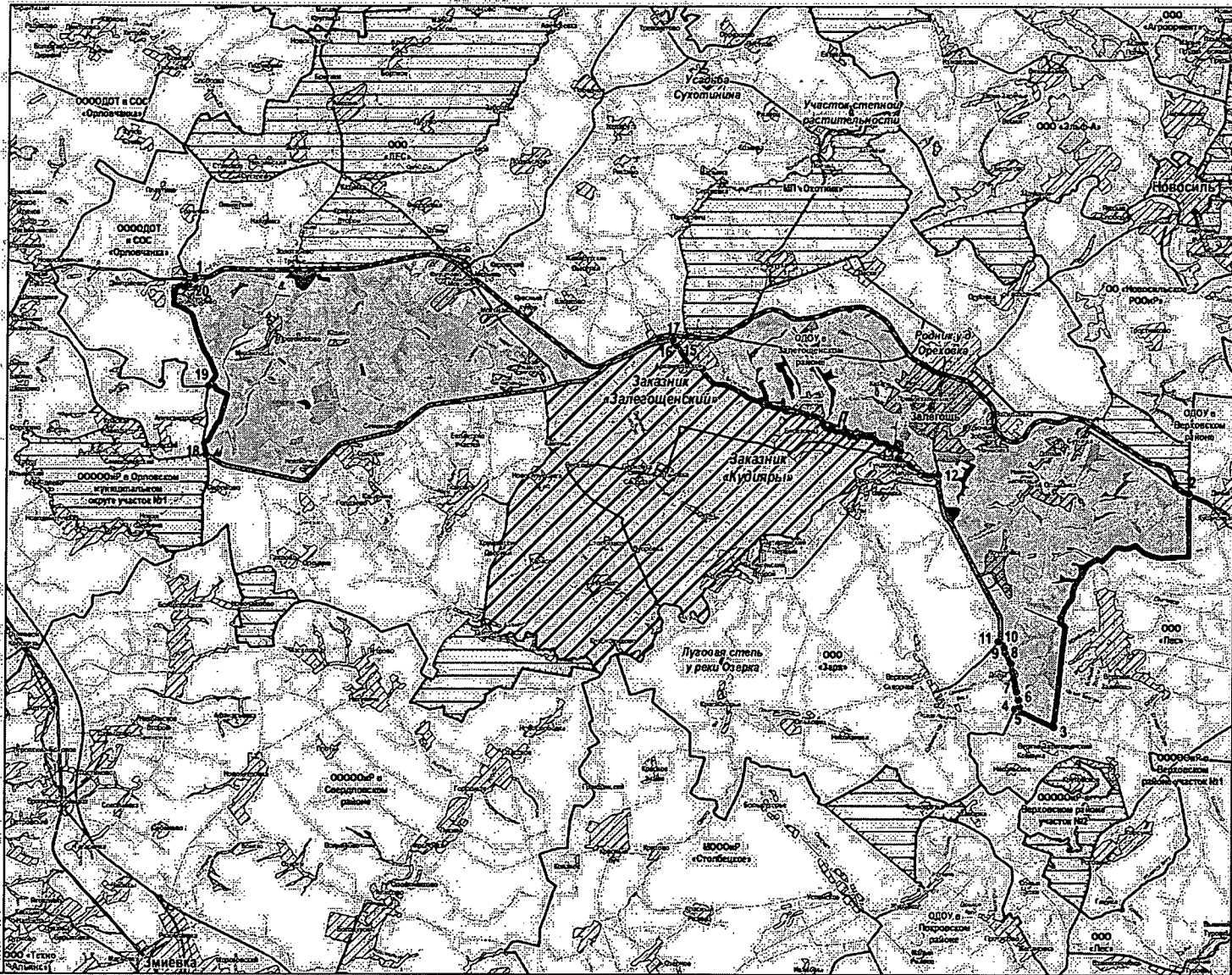
Номер точки	Координаты, метры	
	X	Y
1	356148,66	1311672,25
2	346743,22	1355130,08
3	336503,83	1349288,21
4	337289,47	1347586,02
5	337382,87	1347791,25
6	337694,90	1347745,28
7	338059,15	1347659,15
8	339284,97	1347403,73
9	339756,07	1347144,71
10	339972,02	1347110,24
11	340243,20	1346850,90
12	347546,70	1344190,67
13	348592,43	1342523,86
14	352191,97	1333845,54
15	353204,31	1332707,82
16	353454,44	1332545,72
17	353503,52	1332551,97
18	348384,09	1312179,05
19	351413,97	1312270,29
20	356073,99	1311647,54

**КАРТА-СХЕМА ОБЩЕДОСТУПНОГО ОХОТНИЧЬЕГО УГОДЬЯ**  
 Общедоступное охотничье угодье в Залегощенском районе

МАСШТАБ 1:160 000

**УСЛОВНЫЕ ОБОЗНАЧЕНИЯ**

- Границы**
- граница государственного образования
  - граница области
  - граница охотничьего угодья
- Путь**
- железный дорож.
  - автомобильн.
  - шоссе
  - грунтовые и проселочные дорож.
  - осыпные и лесные дорож.
- Гидрографы**
- река, водохранилище, озеро, пруд
  - болото
  - ручьи и ручьи
- Почва**
- каштановые почвы
  - зоны охраны охотничьих ресурсов
  - зоны каменно- и известняков охотничьих ресурсов
  - особо охраняемые территории
  - осыпные почвы
  - осыпные почвы
- Материалы и условия заповедия среды обитания охотничьих ресурсов**
- Березняк смешанный, березняк смешанный в долине водной области
  - Березняк, Березняк
  - Березняк, травяной
  - Внутренние водные объекты
  - Внутренние водные объекты
  - Внутренние водные объекты, Сторг
  - Гора, искусственно созданные
  - Гора, Малоземельная
  - Гора, Смешанные с преобладанием высокотравянистой флоры
  - Гора, Смешанные с преобладанием карликовой флоры
  - Гора, Смешанные с присутствием широколиственной флоры
  - Гора, Хвойная широколиственная
  - Гора, Хвойная широколиственная
  - Гора, Широколиственная
  - Пустынные ландшафты, Путь
  - Мелководья и овражки, Вечнозеленые, вечнозеленые, вечнозеленые
  - Мелководья и овражки, Вечнозеленые и широколиственные
  - Мелководья и овражки, Листопадные, овражки
  - Мелководья для водной охоты (протоки и овражки), овражки, каштановые почвы и др.
  - Полевые сообщества, с преобладанием леса
  - Полевые сообщества, с преобладанием травянистой растительности
  - Полевые сообщества, смешанные, овражки
  - Полевые сообщества, смешанные
  - Промышленные и горнодобывающие участки, Промышленные и горнодобывающие участки
  - Сельскохозяйственные, Заповедные участки
  - Сельскохозяйственные, Путь сельскохозяйственного назначения (протоки и овражки)
  - Сельскохозяйственные, Многоэтажные
  - Сельскохозяйственные, Пашни



## 6. Колпнянский район

## Общедоступное охотничье угодье в Колпнянском районе

Северная граница – от точки 1 в месте пересечения автомобильной дороги 54 ОП РЗ 54К-11 Дросково – Колпны (с 13 + 650 по 31 + 400) с административной границей Покровского и Колпнянского района на восток по этой административной границе до пересечения с административной границей Ливенского района в точке 2.

Восточная граница – от точки 2 в месте схождения административных границ Покровского, Колпнянского и Ливенского районов на юг административной границе Ливенского и Колпнянского районов до места схождения административных границ Ливенского, Колпнянского и Должанского районов в точке 3.

Южная граница – от точки 3 в месте схождения административных границ Ливенского, Колпнянского и Должанского районов на юго-запад по административной границе Должанского и Колпнянского районов до точки 4 на этой границе у н. п. Маклаки, далее на север по условной прямой до пересечения с грунтовой автомобильной дорогой Моховое – Маклаки в точке 5, далее на запад по этой грунтовой автомобильной дороге до пересечения с восточной границей н. п. Маклаки в точке 6, далее на север по этой границе до пересечения с грунтовой автомобильной дорогой Моховое – Маклаки в точке 7, далее на запад по этой дороге через точки 8, 9, 10 до пересечения с автомобильной дорогой 54 ОП РЗ 54К-8 Глазуновка – Малоархангельск – Колпны – Долгое (с 0 + 000 по 8 + 180) в точке 11, далее на северо-запад по этой автомобильной дороге до пересечения с южной границей н. п. Покровка в точке 12, далее на север по южной и восточной границе н. п. Покровка до пересечения с восточной границей н. п. Колпна, далее на север по восточной и северной границе н. п. Колпна до пересечения с автомобильной дорогой 54 ОП РЗ 54К-11 Дросково – Колпны (с 13 + 650 по 31 + 400) в точке 13.

Западная граница – от точки 13 в месте пересечения северной границы н. п. Колпна с автомобильной дорогой 54 ОП РЗ 54К-11 Дросково – Колпны (с 13 + 650 по 31 + 400) на север по этой автомобильной дороге через н. п. Нижнее Карлово, Павловка до пересечения с административной границей Покровского и Колпнянского районов в точке 1.

Из границ охотничьего угодья исключены территории населенных пунктов.

В границах охотничьего угодья расположены лесные кварталы 1, 2, 4, 7–9, 12–15, 20–24, 26–37 Колпнянского участкового лесничества Ливенского лесничества.

Из границ охотничьего угодья исключена территория памятника природы «Остатки разнотравной типчаковой степи с ковылем», границы которого утверждены постановлением Правительства Орловской области от 10 марта 2021 года № 127 «Об объявлении остатков разнотравной типчаковой степи

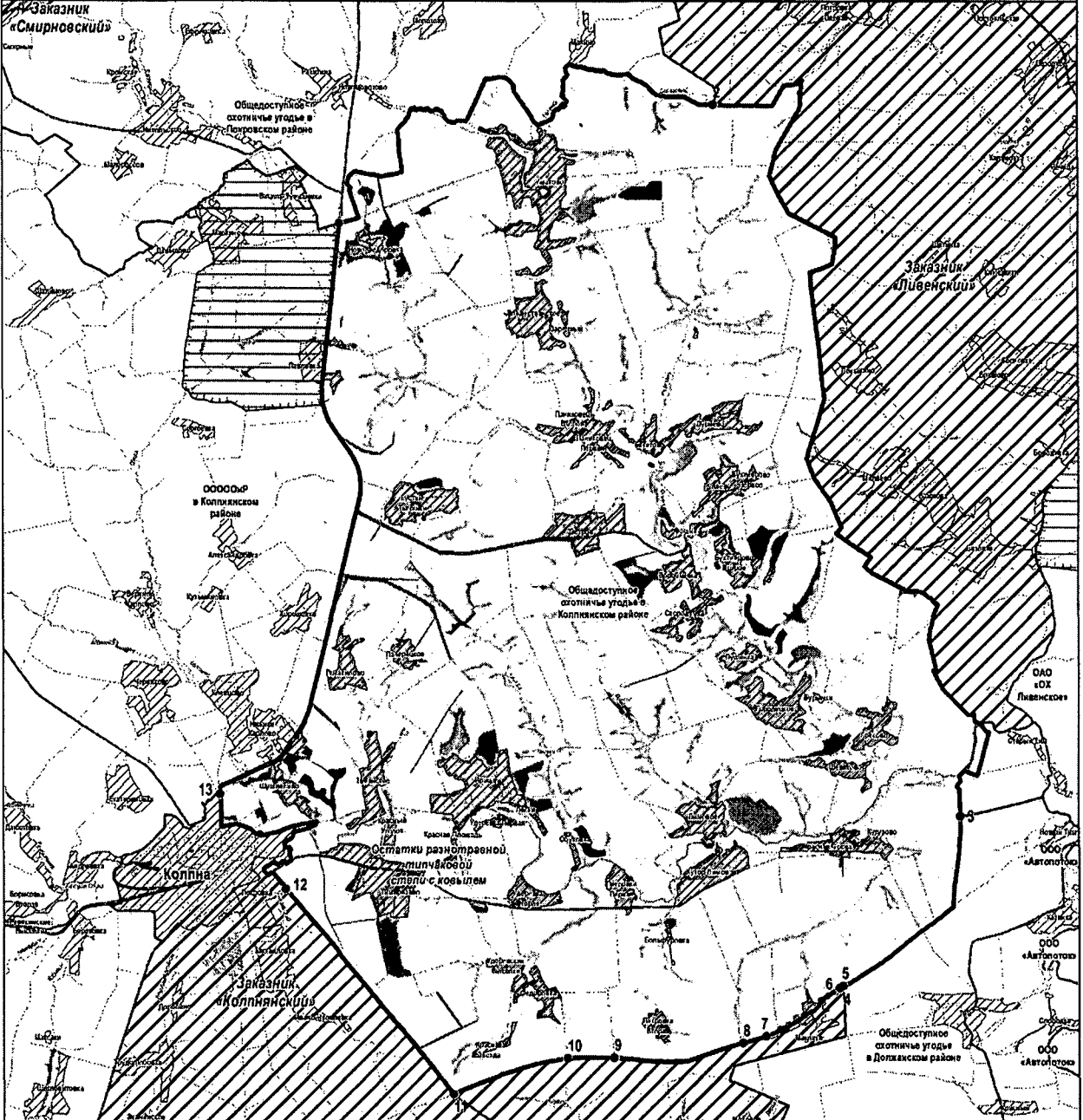
с ковылем памятником природы регионального значения, а территории, занятой им, – особо охраняемой природной территорией регионального значения».

Сведения о характерных точках границ общедоступного охотничьего угодья в Колпнянском районе в системе координат МСК-57

Номер точки	Координаты, метры	
	X	Y
1	293524,36	1359390,49
2	296697,69	1369393,02
3	277759,18	1375937,18
4	273212,47	1372807,03
5	273238,62	1372801,93
6	273176,72	1372700,59
7	271891,70	1370754,74
8	271701,60	1370133,98
9	271317,51	1366708,69
10	271297,61	1365463,10
11	270327,99	1362394,49
12	275813,69	1357931,22
13	278332,21	1356197,64

**КАРТА-СХЕМА ОБЩЕДОСТУПНОГО ОХОТНИЧЬЕГО УГОДЬЯ**  
**Общедоступное охотничье угодье в Коллянянском районе**

МАСШТАБ 1:100 000



**УСЛОВНЫЕ ОБОЗНАЧЕНИЯ**

<p><b>Границы</b></p> <ul style="list-style-type: none"> <li>муниципального образования</li> <li>области</li> <li>охотничьего угодья</li> <li>Пути сообщения</li> <li>железные дороги</li> <li>автостратры</li> <li>шоссе</li> <li>причальные и проселочные дороги</li> <li>поселки и лесные дороги</li> </ul>	<p><b>Гидрография</b></p> <ul style="list-style-type: none"> <li>реки, водохранилища, озера, пруды</li> <li>реки и ручьи</li> <li>Прочие</li> <li>населенные пункты</li> <li>зоны охраны охотничьих ресурсов</li> <li>зоны нагозов и нагасов собак охотничьих пород</li> <li>особо охраняемые природные территории</li> <li>покоротные точки</li> <li>зеленые зоны вокруг населенных пунктов и других территорий, имеющих значение для осуществления охоты и ведения охотничьего хозяйства</li> </ul>	<p><b>Категории и классы элементов среды обитания охотничьих ресурсов</b></p> <ul style="list-style-type: none"> <li>Береговые комплексы, Береговой комплекс озера/на водоеме объектов</li> <li>Болота, Верховые</li> <li>Болота, Травяные</li> <li>Внутренние водные объекты, Водотоки</li> <li>Внутренние водные объекты, Водохранилища</li> <li>Внутренние водные объекты, Озера, пруды</li> <li>Леса, Искусственно созданные</li> <li>Леса, Мелколиственные</li> <li>Леса, Смешанные с преобладанием мелколиственных пород</li> <li>Леса, Смешанные с преобладанием хвойных пород</li> </ul>	<ul style="list-style-type: none"> <li>Леса, Смешанные с присутствием широколиственных пород</li> <li>Леса, Хвойные вечнозеленые</li> <li>Леса, Хвойные листопадные</li> <li>Леса, Широколиственные</li> <li>Луга-степные комплексы, Луга</li> <li>Молодняки и кустарники, Вечнозеленые кустарники, в т.ч. высокоствольные</li> <li>Молодняки и кустарники, Вырубки и зарастающие поля</li> <li>Молодняки и кустарники, Листопадные кустарники</li> <li>Непригодные для ведения охотничьего хозяйства, Промышленные и рудеральные комплексы, населенные пункты и др.</li> </ul>	<ul style="list-style-type: none"> <li>Пойменные комплексы, С преобладанием леса</li> <li>Пойменные комплексы, С преобладанием травянистой растительности</li> <li>Пойменные комплексы, Смешанный кустарниковый</li> <li>Пойменные комплексы, Смешанный песчонный</li> <li>Преобразованные и поврежденные участки, Преобразованные и поврежденные участки</li> <li>Сельхозугодья, Зеленые пашни</li> <li>Сельхозугодья, Луга сельскохозяйственного назначения (енокосы и пастбища)</li> <li>Сельхозугодья, Многолетние насаждения</li> <li>Сельхозугодья, Пашни</li> </ul>
--	---	--	---	--

## 7. Краснозоренский район

## Общедоступное охотничье угодье в Краснозоренском районе

Северная граница – от точки 1 в месте пересечения административных границ Новодеревеньковского, Верховского и Краснозоренского районов в восточном направлении по административной границе Краснозоренского и Новодеревеньковского районов до места пересечения административной границы Новодеревеньковского и Краснозоренского районов с административной границей Орловской и Липецкой областей в точке 2.

Восточная граница – от точки 2 в месте пересечения административной границы Новодеревеньковского и Краснозоренского районов с административной границей Орловской и Липецкой областей в южном направлении по административной границе Орловской и Липецкой областей до места пересечения с административной границей Краснозоренского и Ливенского районов в точке 3.

Южная граница – от точки 3 в месте пересечения административной границы Орловской и Липецкой областей с административной границей Краснозоренского и Ливенского районов в западном направлении по административной границе Краснозоренского и Ливенского районов до места пересечения трех административных границ Верховского, Ливенского и Краснозоренского районов в точке 4

Западная граница – от точки 4 в месте пересечения административных границ Ливенского, Верховского и Краснозоренского районов в северном направлении по административной границе Краснозоренского и Верховского районов до места пересечения с руч. Ключевой точки 5, далее в юго-восточном направлении по средней линии русла руч. Ключевой до пересечения с н. п. Щербачи в точке 6, далее в общем северо-восточном направлении по границе н. п. Щербачи до пересечения с автомобильной дорогой 54 ОП РЗ 54К-132 «Ливны – Красная Заря» – Щербачи (с 0 + 000 по 14 + 000) в точке 7, далее в северо-восточном направлении по автомобильной дороге 54 ОП РЗ 54К-132 «Ливны – Красная Заря» – Щербачи (с 0 + 000 по 14 + 000) до пересечения с грунтовой автомобильной дорогой в точке 8, далее по этой грунтовой автомобильной дороге через точки 9–13 до пересечения с границей н. п. Зыбино в точке 14, далее в западном направлении по границе н. п. Зыбино, затем по границе н. п. Давыдово до пересечения с р. Кривец в точке 15, далее в юго-западном направлении по средней линии русла р. Кривец до пересечения с границей н. п. Покровское в точке 16, далее по западной границе н. п. Покровское до пересечения с административной границей Краснозоренского и Верховского районов в точке 17, далее в северном направлении по административной границе Краснозоренского и Верховского районов до места пересечения административных границ Новодеревеньковского, Верховского и Краснозоренского районов в исходной точке 1.

Из границ охотничьего угодья исключены территории населенных пунктов.

В границах охотничьего угодья расположены лесные кварталы 1–24, 26–50 56–62, 72–88 Ливенского лесничества Краснозоренского участкового лесничества.

Из границ охотничьего угодья исключена территория памятника природы «Дикое поле», границы которого утверждены постановлением Правительства Орловской области от 30 сентября 2020 года № 606 «Об объявлении дикого поля памятником природы регионального значения, а территории, занятой им, – особо охраняемой природной территорией регионального значения».

Западная граница охотничьего угодья от точки 5 до точки 17 идет по границе государственного природного биологического заказника «Краснозоренский», границы которого утверждены постановлением Правительства Орловской области от 13 апреля 2010 года № 109 «Об утверждении территорий государственных природных биологических заказников».

Сведения о характерных точках границ общедоступного охотничьего угодья в Краснозоренском районе в системе координат МСК-57

Номер точки	Координаты, метры	
	X	Y
1	339791,16	2180808,01
2	346408,09	2205019,14
3	318674,03	2199132,74
4	323584,26	2187188,05
5	326394,65	2182688,48
6	325693,25	2184197,29
7	325827,40	2185746,81
8	328445,67	2189613,98
9	328447,13	2189593,03
10	329284,49	2189627,86
11	330764,18	2189772,74
12	332600,95	2189997,98
13	332683,66	2190014,71
14	333614,46	2190145,87
15	332872,22	2187823,23
16	332488,58	2182037,71
17	329178,88	2178781,37





## 8. Кромской район

## Общедоступное охотничье угодье в Кромском районе

Северная граница – от точки 1 в месте пересечения административной границы Кромского и Сосковского районов с грунтовой автомобильной дорогой в юго-восточном направлении по грунтовой автомобильной дороге через точку 2 до места пересечения с автомобильной дорогой 54 ОП РЗ 54К-155 «М-2 «Крым» – Федотово» – Апальково (с 0 + 003 по 11 + 300) в точке 3, далее в восточном направлении по автомобильной дороге 54 ОП РЗ 54К-155 «М-2 «Крым» – Федотово» – Апальково (с 0 + 003 по 11 + 300) до места пересечения с автомобильной дорогой 54 ОП РЗ 54К-151 М-2 «Крым» – Федотово – Себякино (с 0 + 0 + 021 по 5 + 102; с 5 + 158 по 17 + 472), далее по автомобильной дороге 54 ОП РЗ 54К-151 М-2 «Крым» – Федотово – Себякино (с 0 + 0 + 021 по 5 + 102; с 5 + 158 по 17 + 472) до пересечения с автомобильной дорогой М-2 «Крым» в точке 4.

Восточная граница – от точки 4 в месте пересечения автомобильной дороги 54 ОП РЗ 54К-151 М-2 «Крым» – Федотово – Себякино (с 0 + 0 + 021 по 5 + 102; с 5 + 158 по 17 + 472) и М-2 «Крым» в южном направлении по автомобильной дороге М-2 «Крым» до пересечения с автомобильной дорогой 54 ОП РЗ 54К-9 «Москва – Киев» – Комаричи – Дмитровск Орловский – Кромы в границах Орловской области (с 78 + 189 по 93 + 725; с 93 + 800 по 95 + 555), далее по автомобильной дороге 54 ОП РЗ 54К-9 «Москва – Киев» – Комаричи – Дмитровск Орловский – Кромы в границах Орловской области (с 78 + 189 по 93 + 725; с 93 + 800 по 95 + 555) на юго-запад до точки 5, далее на юго-запад по условной прямой до точки 6 на административной границе Кромского и Дмитровского районов.

Южная граница – от точки 6 на административной границе Кромского и Дмитровского районов в северо-западном направлении по этой административной границе до пересечения с административной границей Кромского и Сосковского районов в точке 7.

Западная граница – от точки 7 в месте пересечения административных границ Кромского, Дмитровского и Сосковского районов на северо-восток по административной границе Кромского и Сосковского районов до пересечения с грунтовой автомобильной дорогой в исходной точке 1.

Из границ охотничьего угодья исключены территории населенных пунктов.

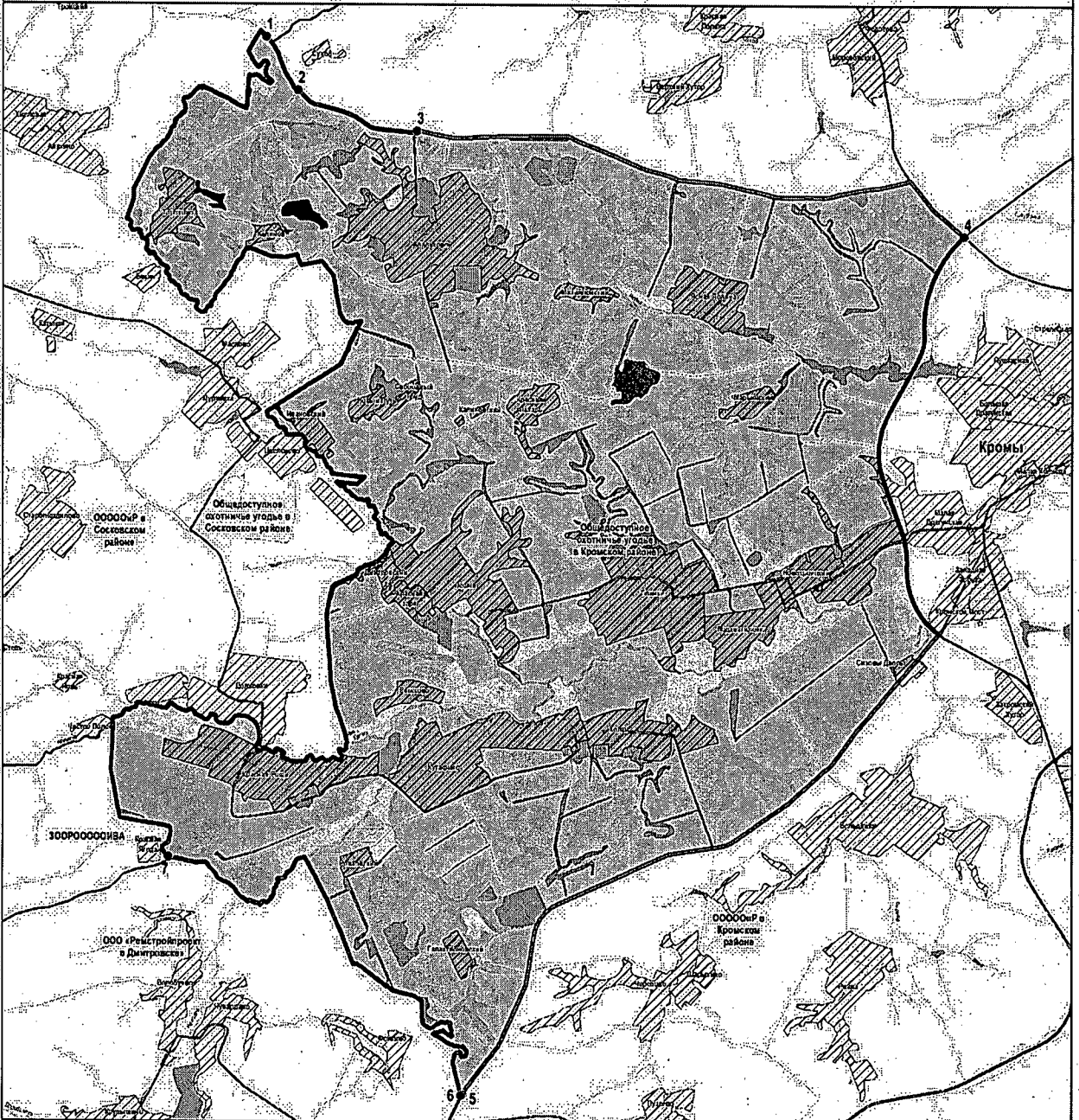
В границах охотничьего угодья расположены лесные кварталы 11–13 Орловского лесничества Кромского участкового лесничества.

Сведения о характерных точках границ общедоступного охотничьего угодья  
в Кромском районе в системе координат МСК-57

Номер точки	Координаты, метры	
	X	Y
1	334642,61	1253465,28
2	333646,84	1254055,30
3	332896,68	1256286,11
4	330958,24	1266560,85
5	314860,07	1257150,43
6	314843,60	1257128,86
7	319304,58	1251645,33

**КАРТА-СХЕМА ОБЩЕДОСТУПНОГО ОХОТНИЧЬЕГО УГОДЬЯ**  
**Общедоступное охотничье угодье в Кромском районе**

МАСШТАБ 1:70,000



**УСЛОВНЫЕ ОБОЗНАЧЕНИЯ**

<p><b>Границы:</b></p> <ul style="list-style-type: none"> <li>Муниципального образования</li> <li>Область</li> <li>Охотничьего угодья</li> </ul> <p><b>Пути сообщения:</b></p> <ul style="list-style-type: none"> <li>Железные дороги</li> <li>Автомагистрали</li> <li>Шоссе</li> <li>Грунтовые и проселочные дороги</li> <li>Поперечные и лесные дороги</li> </ul>	<p><b>Гидрография:</b></p> <ul style="list-style-type: none"> <li>Реки, водохранилища, озера, пруды</li> <li>Росы и ручьи</li> </ul> <p><b>Прочие:</b></p> <ul style="list-style-type: none"> <li>Населенные пункты</li> <li>Зоны охраны охотничьих ресурсов</li> <li>Зоны вылова и вывоза добычи охотничьих животных</li> <li>Особо охраняемые природные территории</li> <li>Поворотные точки</li> <li>Ветерные зоны вокруг населенных пунктов и других территорий, имеющие ограничение для общественного доступа и ведения охотничьего хозяйства</li> </ul>	<p><b>Категории и классы элементов среды обитания охотничьих ресурсов:</b></p> <ul style="list-style-type: none"> <li>Ботанические комплексы, ботанический комплекс внутренних водных объектов</li> <li>Болота, Березовые</li> <li>Болота, Травяные</li> <li>Внутренние водные объекты, Водооттоки</li> <li>Внутренние водные объекты, Водохранилища</li> <li>Внутренние водные объекты, Озера, пруды</li> <li>Леса, Искусственно созданные</li> <li>Леса, Многоэтапные</li> <li>Леса, Смешанные с преобладанием мелколиственных пород</li> <li>Леса, Смешанные с преобладанием широколиственных пород</li> </ul>	<ul style="list-style-type: none"> <li>Леса, Смешанные с преобладанием широколиственных пород</li> <li>Леса, Каштаново-березовые</li> <li>Леса, Каштаново-лиственные</li> <li>Леса, Широколиственные</li> <li>Лугозащитные комплексы, Луга</li> <li>Молочные и кустарные, Во влажных кустарниках, в т.ч. вересковые</li> <li>Молочные и кустарные, Выруб и захламленные поля</li> <li>Молочные и кустарные, Лиственные кустарники</li> <li>Непригодные для ведения охотничьего хозяйства, Промышленные и рудозащитные комплексы, населенные пункты и др.</li> </ul>	<ul style="list-style-type: none"> <li>Пойменные комплексы, С преобладанием леса</li> <li>Пойменные комплексы, С преобладанием травянистой растительности</li> <li>Пойменные комплексы, Смешанный кустарниковый</li> <li>Пойменные комплексы, Смешанный лесной</li> <li>Преобразованные и поаренные участки, Преобразованные и поаренные участки</li> <li>Сельскохозяйственные, Залесенные пашни</li> <li>Сельскохозяйственные, Луга сельскохозяйственного назначения (тенисовые и пастбища)</li> <li>Сельскохозяйственные, Многоэтапные насаждения</li> <li>Сельскохозяйственные, Пашни</li> </ul>
---	---	---	---	---

## 9. Ливенский район

## 9.1. Общедоступное охотничье угодье в Ливенском районе, участок № 1

Северная граница – от точки 1 в месте схождения границ административных границ Ливенского, Верховского и Краснозоренского районов на восток по административной границе Ливенского и Краснозоренского районов до места пересечения с административной границей Липецкой области в точке 2.

Восточная граница – от точки 2 в месте пересечения административной границы Ливенского и Краснозоренского районов с административной границей Липецкой области на юг по административной границе Ливенского района и Липецкой области до пересечения с автомобильной дорогой Р-119 Ливны – Елец в точке 3.

Южная граница – от точки 3 в месте пересечения административной границы Ливенского района и Липецкой области с автомобильной дорогой Р-119 Ливны – Елец на запад по этой автомобильной дороге до пересечения с административной границей города Ливны в точке 4, далее на запад по административной границе города Ливны до пресечения с р. Сосна в точке 5.

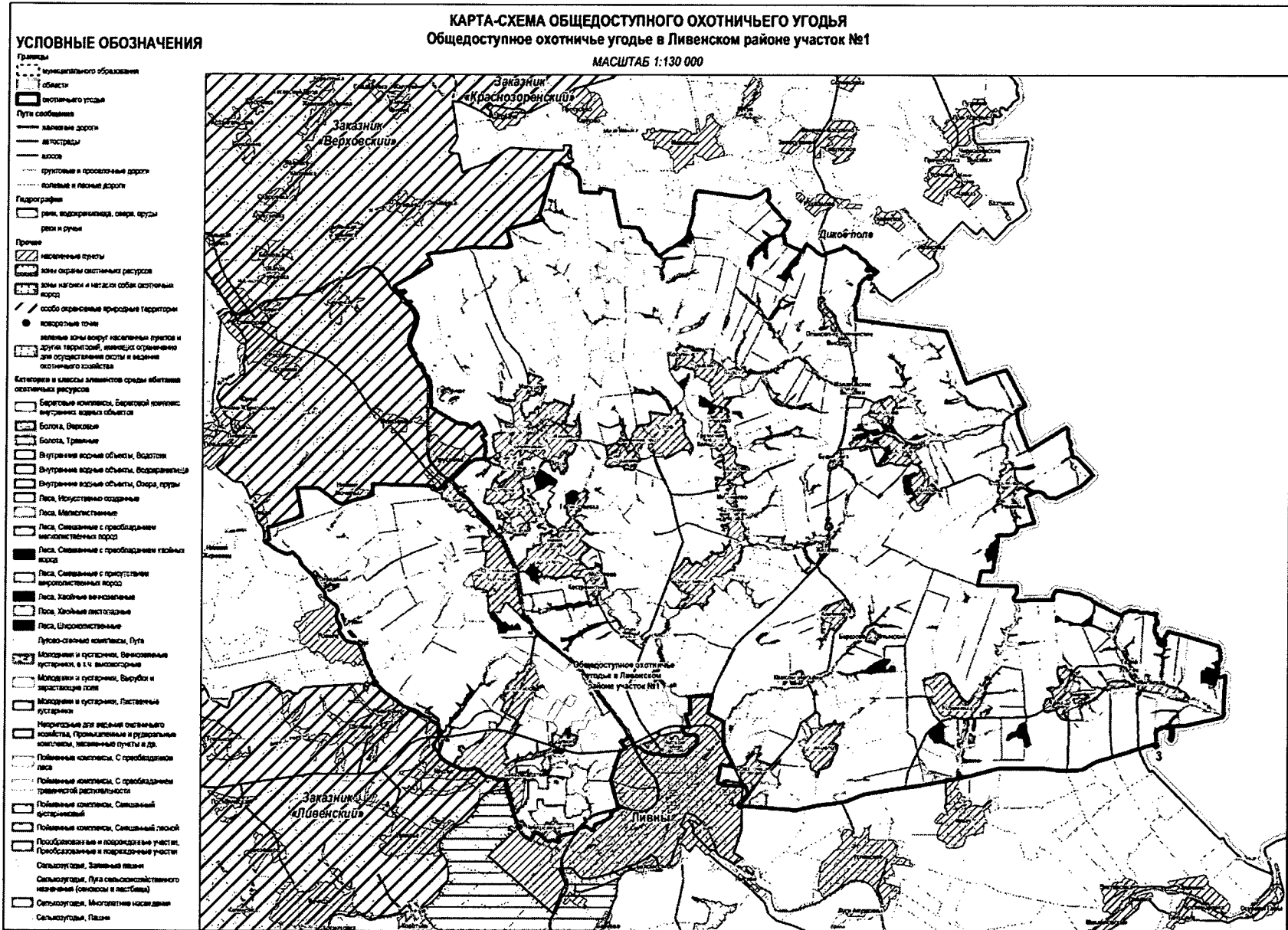
Западная граница – от точки 5 в месте пересечения административной границы города Ливны с р. Сосной на северо-запад по средней линии русла р. Сосны до пересечения с административной границей Верховского и Ливенского района в точке 6 далее на север по административной границе Ливенского и Верховского района до места схождения административных границ Ливенского, Верховского и Краснозоренского районов в точке 1;

Из границ охотничьего угодья исключены территории населенных пунктов и квартал 12 лесопарковой зоны Никольского участкового лесничества Ливенского лесничества.

В границах охотничьего угодья расположены лесные кварталы 1–11, 13–15 Никольского участкового лесничества Ливенского лесничества.

Сведения о характерных точках границ общедоступного охотничьего угодья в Ливенском районе, участок № 1 в системе координат МСК-57

Номер точки	Координаты, метры	
	X	Y
1	323584,26	2187188,05
2	318674,03	2199132,74
3	299415,71	2209947,62
4	297648,28	2193230,49
5	297126,05	2184335,55
6	303129,30	2178773,74



## 9.2. Общедоступное охотничье угодье в Ливенском районе, участок № 2

Северная граница – от точки 1 в месте пересечения административной границы Колпнянского и Ливенского района с р. Сосной в восточном направлении по средней линии русла р. Сосна до впадения в нее р. Тим в точке 2.

Восточная граница – от точки 2 в месте пресечения р. Тим и р. Сосной в южном направлении по средней линии русла р. Тим до пересечения с административной границей Должанского и Ливенского районов в точке 3.

Южная граница – от точки 3 в месте пересечения административной границы Должанского и Ливенского районов с р. Тим в западном направлении по административной границе Должанского и Ливенского районов до пересечения с административной границей Колпнянского района в точке 4.

Западная граница – от точки 4 в месте пересечения административных границ Должанского, Колпнянского и Ливенского районов в северном направлении по административной границе Колпнянского и Ливенского районов до пересечения с р. Сосной в исходной точке 1.

Из границ охотничьего угодья исключены территории населенных пунктов.

Сведения о характерных точках границ общедоступного охотничьего угодья в Ливенском районе, участок № 2 в системе координат МСК-57

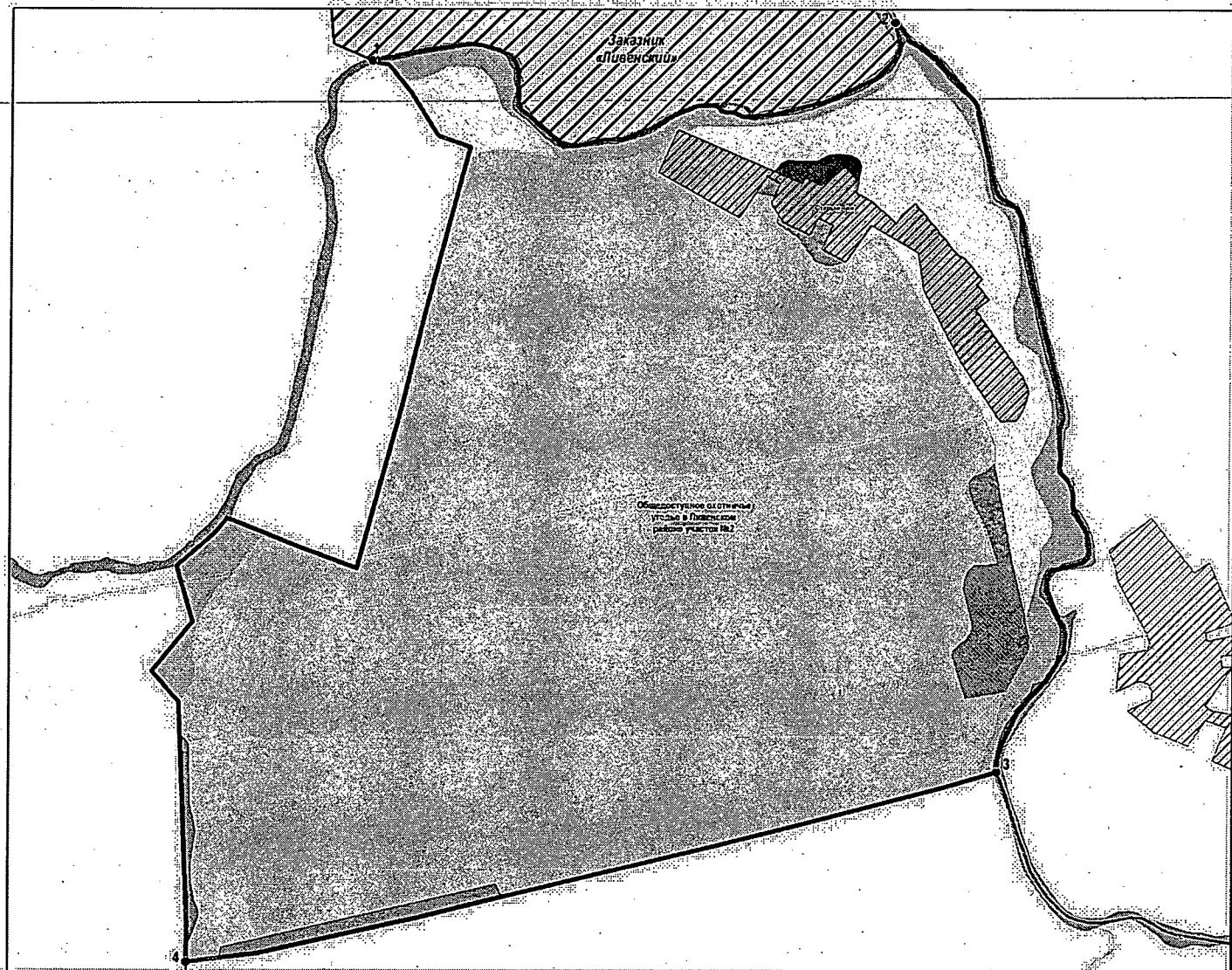
Номер точки	Координаты, метры	
	X	Y
1	279244,62	2171565,34
2	279292,47	2172995,42
3	277226,50	2173201,99
4	276794,65	2170967,14

**КАРТА-СХЕМА ОБЩЕДОСТУПНОГО ОХОТНИЧЬЕГО УГОДЬЯ**  
**Общедоступное охотничье угодье в Ливенском районе участок №2**

МАСШТАБ 1:10 000

**УСЛОВНЫЕ ОБОЗНАЧЕНИЯ**

- Границы:**
- территория охотничьего угодья
  - области
  - ▭ охотничье угодье
- Пути сообщения:**
- автомобильные дороги
  - железные дороги
  - автодороги
  - тропы
  - грунтовые и проселочные дороги
  - садовые и лесные дороги
- Гидрография:**
- ▬ реки, водохранилища, озера, пруды
  - ручьи и ручьи
- Прочие:**
- ▨ населенные пункты
  - ▧ зоны охраны объектов культурного наследия
  - ▩ зоны охраны объектов культурного наследия
  - особо охраняемые природные территории
  - защитные зоны
  - защитные зоны вокруг населенных пунктов и других объектов, имеющих значение для охраны окружающей среды и здоровья населения
- Категории и виды объектов животного мира:**
- 1.0000 Внутренние водные объекты, Водохранилища
  - 1.0001 Внутренние водные объекты, Водохранилища
  - 1.0002 Внутренние водные объекты, Озера, пруды
  - 1.0003 Пруды, Мелководные озера
  - 1.0004 Пруды, Мелководные озера
  - 1.0005 Пруды, Мелководные озера
  - 1.0006 Пруды, Мелководные озера
  - 1.0007 Пруды, Мелководные озера
  - 1.0008 Пруды, Мелководные озера
  - 1.0009 Пруды, Мелководные озера
  - 1.0010 Пруды, Мелководные озера
  - 1.0011 Пруды, Мелководные озера
  - 1.0012 Пруды, Мелководные озера
  - 1.0013 Пруды, Мелководные озера
  - 1.0014 Пруды, Мелководные озера
  - 1.0015 Пруды, Мелководные озера
  - 1.0016 Пруды, Мелководные озера
  - 1.0017 Пруды, Мелководные озера
  - 1.0018 Пруды, Мелководные озера
  - 1.0019 Пруды, Мелководные озера
  - 1.0020 Пруды, Мелководные озера
  - 1.0021 Пруды, Мелководные озера
  - 1.0022 Пруды, Мелководные озера
  - 1.0023 Пруды, Мелководные озера
  - 1.0024 Пруды, Мелководные озера
  - 1.0025 Пруды, Мелководные озера
  - 1.0026 Пруды, Мелководные озера
  - 1.0027 Пруды, Мелководные озера
  - 1.0028 Пруды, Мелководные озера
  - 1.0029 Пруды, Мелководные озера
  - 1.0030 Пруды, Мелководные озера
  - 1.0031 Пруды, Мелководные озера
  - 1.0032 Пруды, Мелководные озера
  - 1.0033 Пруды, Мелководные озера
  - 1.0034 Пруды, Мелководные озера
  - 1.0035 Пруды, Мелководные озера
  - 1.0036 Пруды, Мелководные озера
  - 1.0037 Пруды, Мелководные озера
  - 1.0038 Пруды, Мелководные озера
  - 1.0039 Пруды, Мелководные озера
  - 1.0040 Пруды, Мелководные озера
  - 1.0041 Пруды, Мелководные озера
  - 1.0042 Пруды, Мелководные озера
  - 1.0043 Пруды, Мелководные озера
  - 1.0044 Пруды, Мелководные озера
  - 1.0045 Пруды, Мелководные озера
  - 1.0046 Пруды, Мелководные озера
  - 1.0047 Пруды, Мелководные озера
  - 1.0048 Пруды, Мелководные озера
  - 1.0049 Пруды, Мелководные озера
  - 1.0050 Пруды, Мелководные озера
  - 1.0051 Пруды, Мелководные озера
  - 1.0052 Пруды, Мелководные озера
  - 1.0053 Пруды, Мелководные озера
  - 1.0054 Пруды, Мелководные озера
  - 1.0055 Пруды, Мелководные озера
  - 1.0056 Пруды, Мелководные озера
  - 1.0057 Пруды, Мелководные озера
  - 1.0058 Пруды, Мелководные озера
  - 1.0059 Пруды, Мелководные озера
  - 1.0060 Пруды, Мелководные озера
  - 1.0061 Пруды, Мелководные озера
  - 1.0062 Пруды, Мелководные озера
  - 1.0063 Пруды, Мелководные озера
  - 1.0064 Пруды, Мелководные озера
  - 1.0065 Пруды, Мелководные озера
  - 1.0066 Пруды, Мелководные озера
  - 1.0067 Пруды, Мелководные озера
  - 1.0068 Пруды, Мелководные озера
  - 1.0069 Пруды, Мелководные озера
  - 1.0070 Пруды, Мелководные озера
  - 1.0071 Пруды, Мелководные озера
  - 1.0072 Пруды, Мелководные озера
  - 1.0073 Пруды, Мелководные озера
  - 1.0074 Пруды, Мелководные озера
  - 1.0075 Пруды, Мелководные озера
  - 1.0076 Пруды, Мелководные озера
  - 1.0077 Пруды, Мелководные озера
  - 1.0078 Пруды, Мелководные озера
  - 1.0079 Пруды, Мелководные озера
  - 1.0080 Пруды, Мелководные озера
  - 1.0081 Пруды, Мелководные озера
  - 1.0082 Пруды, Мелководные озера
  - 1.0083 Пруды, Мелководные озера
  - 1.0084 Пруды, Мелководные озера
  - 1.0085 Пруды, Мелководные озера
  - 1.0086 Пруды, Мелководные озера
  - 1.0087 Пруды, Мелководные озера
  - 1.0088 Пруды, Мелководные озера
  - 1.0089 Пруды, Мелководные озера
  - 1.0090 Пруды, Мелководные озера
  - 1.0091 Пруды, Мелководные озера
  - 1.0092 Пруды, Мелководные озера
  - 1.0093 Пруды, Мелководные озера
  - 1.0094 Пруды, Мелководные озера
  - 1.0095 Пруды, Мелководные озера
  - 1.0096 Пруды, Мелководные озера
  - 1.0097 Пруды, Мелководные озера
  - 1.0098 Пруды, Мелководные озера
  - 1.0099 Пруды, Мелководные озера
  - 1.0100 Пруды, Мелководные озера



## 10. Малоархангельский район

## Общедоступное охотничье угодье в Малоархангельском районе

Северная граница – от точки 1 в месте пересечения автомобильной дороги 54 ОП РЗ 54К-206 Малоархангельск – Архарово (с 0 + 000 по 16 + 700) с западной границей н. п. Дубовик на юг по этой границе до пересечения с р. Дубовик в точке 2, далее на юго-восток по средней линии русла р. Дубовик до пересечения с южной границей н. п. Цуриково в точке 3, далее на восток по южной границей н. п. Цуриково до пересечения с административной границей Покровского и Малоархангельского районов в точке 4.

Восточная граница – от точки 4 в месте пересечения южной границы н. п. Дубовик с административной границей Покровского и Малоархангельского районов на юг по административной границе Покровского и Малоархангельского районов до места пересечения с административной границей Колпнянского района, далее на юго-запад по административной границе Малоархангельского и Колпнянского районов до пересечения с р. Сосна в точке 5.

Южная граница – от точки 5 в месте пересечения административной границы Малоархангельского и Колпнянского районов с р. Сосной на северо-запад по средней линии русла р. Сосна, до пересечения с автомобильной дорогой 54 ОП РЗ 54К-209 Малоархангельск – Прогресс – Луковец – Губкино – Малоархангельск (с 1 + 441 по 46 + 156) в н. п. Арнаутово, далее на северо-запад по этой автомобильной дороге через н. п. Губкино, Мамошино, Пенькозавод, Рельевка до пересечения с ул. Советская в н. п. Малоархангельск, далее на север по ул. Советская в н. п. Малоархангельск до пересечения с автомобильной дорогой 54 ОП РЗ 54К-206 Малоархангельск – Архарово (с 0 + 000 по 16 + 700), далее на север по автомобильной дороге 54 ОП РЗ 54К-206 Малоархангельск – Архарово (с 0 + 000 по 16 + 700) до пересечения с северной границей н. п. Малоархангельск в точке 6.

Западная граница – от точки 6 в месте пересечения автомобильной дороги 54 ОП РЗ 54К-206 Малоархангельск – Архарово (с 0 + 000 по 16 + 700) с северной границей н. п. Малоархангельск на северо-восток по автомобильной дороге 54 ОП РЗ 54К-206 Малоархангельск – Архарово (с 0 + 000 по 16 + 700) до пересечения с границей н. п. Дубовик в точке 1.

Из границ охотничьего угодья исключены территории населенных пунктов и кварталы 21, 27–30 лесопарковой зоны Малоархангельского участкового лесничества Глазуновского лесничества.

В границах охотничьего угодья расположены лесные кварталы 12, 31, 32, 35–38, 54, 56, 57, 58, 60, Малоархангельского участкового лесничества Глазуновского лесничества.



Сведения о характерных точках границ общедоступного охотничьего угодья  
в Малоархангельском районе в системе координат МСК-57

Номер точки	Координаты, метры	
	X	Y
1	298966,48	1327623,80
2	297176,04	1329399,63
3	295681,13	1336964,90
4	295912,89	1338039,07
5	283067,94	1334962,37
6	296877,43	1320145,59



## 11. Мценский район

## 11.1. Общедоступное охотничье угодье в Мценском районе, участок № 1

Северная граница – от точки 1 в месте пересечения р. Зуша с административной границей Мценского района и Тульской области на восток по этой административной границе до пресечения с западной границей объекта культурного наследия «Спасское-Лутовиново» в точке 2.

Восточная граница – от точки 2 в месте пересечения административной границы Мценского района и Тульской области с западной границей объекта культурного наследия «Спасское-Лутовиново» на юг по условной прямой до точки 3, далее на восток по условной прямой через точку 4 до точки 5, далее на юго-восток по условной прямой через точки 6, 7, 8, 9, 10, 11 до точки 12, далее на запад по условной прямой через точку 13 до точки 14, далее на юг по условной прямой через точку 15, 16 17 до точки 18, далее на юго-восток по условной прямой до точки 19 на р. Зуша.

Южная граница – от точки 19 на р. Зуша на запад по средней линии русла р. Зуша до точки 20 на р. Зуша у н. п. Кузнецовка.

Западная граница – от точки 20 на р. Зуша у н. п. Казуновка на север по средней линии русла р. Зуша до пересечения с административной границей Мценского района и Тульской области в точке 1.

Из границ охотничьего угодья исключены территории населенных пунктов.

Сведения о характерных точках границ общедоступного охотничьего угодья в Мценском районе, участок № 1 в системе координат МСК-57

Номер точки	Координаты, метры	
	X	Y
1	405734,99	1317018,19
2	404455,65	1320359,80
3	404423,23	1320334,64
4	404356,69	1320391,99
5	404255,76	1320517,01
6	404097,48	1320694,79
7	404016,04	1320814,07
8	403940,09	1320948,52
9	403881,85	1321046,91
10	403795,83	1321168,48
11	403776,01	1321196,47
12	403744,77	1321112,99
13	403554,27	1320803,36
14	403456,82	1320769,73
15	403396,93	1320733,65
16	403319,69	1320696,72
17	403261,96	1320687,27
18	403230,27	1320680,46
19	403228,87	1320682,67
20	404616,05	1316531,73



## 11.2. Общедоступное охотничье угодье в Мценском районе, участок № 2

Северная граница – от точки 1 в месте пересечения административной границы Тульской области с административной границей Мценского района на восток по административной границе Тульской области и Мценского района до пересечения с автомобильной дорогой М-2 «Крым» в точке 2.

Восточная граница – от точки 2 в месте пересечения административной границы Мценского района и Тульской области с автомобильной дорогой М-2 «Крым» на юг по этой автомобильной дороге до пересечения с автомобильной дорогой 54 ОП РЗ 54К-411 Северный подъезд к н. п. Мценск (с 0 + 000 по 8 + 880), далее на юго-запад по автомобильной дороге 54 ОП РЗ 54К-411 Северный подъезд к н. п. Мценск (с 0 + 000 по 8 + 880) до пересечения с восточной границей н. п. Лехановка в точке 3.

Южная граница – от точки 3 в месте пересечения автомобильной 54 ОП РЗ 54К-411 Северный подъезд к н. п. Мценск (с 0 + 000 по 8 + 880) с восточной границей н. п. Лехановка на северо-запад по этой границе до пересечения с серединой оврага на н. п. Лехановка в точке 4, далее на северо-запад по середине этого оврага до пересечения с восточной границей объекта культурного наследия «Спасское-Лутовиново» в точке 5.

Западная граница – от точки 5 в месте пересечения оврага на н. п. Лехановка с восточной границей объекта культурного наследия «Спасское-Лутовиново» на северо-восток по условной прямой через точку 6 до точки 7, далее на юго-восток по условной прямой до точки 8, далее на северо-восток по условной прямой через точки 9–18 до точки 19, далее на восток по условной прямой до точки 20, далее на север по условной прямой через точку 21 до точки 22, далее на восток по условной прямой до точки 23, далее на север по условной прямой до точки 24, далее на северо-восток по условной прямой через точки 25–35 до места пересечения административных границ Тульской области и Мценского района в точке 1.

Из границ охотничьего угодья исключены территории населенных пунктов и кварталы 13, 14 лесопарковой зоны Мценского участкового лесничества Мценского лесничества.

Сведения о характерных точках границ общедоступного охотничьего угодья в Мценском районе, участок № 2 в системе координат МСК-57

Номер точки	Координаты, метры	
	X	Y
1	2	3
1	402302,03	1329677,20
2	401470,82	1332083,30
3	397710,20	1328008,59
4	397853,18	1327847,03
5	398919,07	1327039,09

1	2	3
6	398958,73	1327084,63
7	399032,31	1327169,10
8	399011,91	1327182,12
9	399124,97	1327316,61
10	399334,61	1327593,74
11	399479,28	1327775,37
12	399485,85	1327784,82
13	399518,08	1327824,08
14	399588,61	1327912,63
15	399738,90	1328119,49
16	399818,40	1328188,66
17	399974,61	1328269,07
18	400136,41	1328342,20
19	400229,31	1328378,69
20	400237,21	1328418,34
21	400410,20	1328474,90
22	400720,60	1328495,64
23	400720,01	1328462,63
24	400939,00	1328477,88
25	401137,41	1328542,20
26	401245,20	1328594,96
27	401407,90	1328728,11
28	401628,30	1328934,52
29	401805,93	1329137,95
30	401823,60	1329158,18
31	401896,41	1329238,63
32	401918,81	1329263,38
33	401934,91	1329281,16
34	402063,90	1329423,68
35	402174,02	1329540,92



## 12. Новодеревеньковский район

## Общедоступное охотничье угодье в Новодеревеньковском районе

Северная граница – от точки 1 в месте пересечения автомобильной дороги 54 ОП РЗ 54А-1 Орел – Ефремов (с 30 + 077 по 73 + 757) с грунтовой автомобильной дорогой на н. п. Старогольское на север по этой грунтовой автомобильной дороге до пересечения с р. Гоголь в точке 2, далее на восток по средней линии русла р. Гоголь до пересечения с северной границей н. п. Сергеевка в точке 3, далее на юг по этой границе до пересечения с западной границей н. п. Гоголь, далее на юг по границе н. п. Гоголь до пересечения с административной границей Новодеревеньковского района и Тульской области в точке 4.

Восточная граница – от точки 4 в месте пересечения восточной границы н. п. Гоголь с административной границей Новодеревеньковского района и Тульской области на юг по административной границе Новодеревеньковского района и Тульской области до места пересечения административных границ Новодеревеньковского района, Тульской и Липецкой области, далее на юг по административной границе Новодеревеньковского района и Липецкой области до места пересечения административных границ Новодеревеньковского, Краснозороенского районов и Тульской области в точке 5.

Южная граница – от точки 5 в месте пересечения административных границ Новодеревеньковского, Краснозороенского районов и Тульской области, на запад по административной границе Новодеревеньковского и Краснозороенского районов до места пересечения с административной границей Верховского района, далее на запад по административной границе Верховского и Новодеревеньковского районов до пересечения с автомобильной дорогой 54 ОП РЗ 54К-6 Залегощь – Верховье – Хомутово – Красная Заря (с 12 + 000 по 24 + 340; с 29 + 050 по 30 + 187; с 30 + 209 по 35 + 450) в точке 6.

Западная граница – от точки 6 в месте пересечения административной границы Верховского и Новодеревеньковского районов с автомобильной дорогой 54 ОП РЗ 54К-6 Залегощь – Верховье – Хомутово – Красная Заря (с 12 + 000 по 24 + 340; с 29 + 050 по 30 + 187; с 30 + 209 по 35 + 450) на северо-запад по этой автомобильной дороге через н. п. Ветчинкино, Хомутово до пересечения с грунтовой автомобильной дорогой на н. п. Старая Барановка в точке 7, далее на восток по грунтовой автомобильной дороге на н. п. Старая Барановка через н. п. Старая Барановка, Никитино, через точки 8, 9, 10, 11 до пересечения с автомобильной дорогой 54 ОП РЗ 54К-228 «Хомутово – Красная Заря» – Судбище (с 0 + 050 по 14 + 200) в точке 12, далее на северо-запад по этой автомобильной дороге через н. п. Михайловка, Домны, до пересечения с автомобильной дорогой 54 ОП РЗ 54К-361 Судбище – «Орел – Ефремов» (с 0 + 000 по 6 + 800), далее на север по автомобильной дороге 54 ОП РЗ 54К-361 Судбище – «Орел – Ефремов» (с 0 + 000 по 6 + 800) до пересечения с автомобильной дорогой 54 ОП РЗ 54А-1 Орел – Ефремов (с 30 + 077 по 73 +



757), далее на северо-восток по автомобильной дороге 54 ОП РЗ 54А-1 Орел – Ефремов (с 30 + 077 по 73 + 757) до пересечения с грунтовой автомобильной дорогой на н. п. Старогольское в исходной точке 1.

Из границ охотничьего угодья исключены территории населенных пунктов.

В границах охотничьего угодья расположены лесные кварталы 28, 29, 34–38, 40–45, 55–65 Хомутовского участкового лесничества Новосильского лесничества.

Сведения о характерных точках границ общедоступного охотничьего угодья в Новодеревеньковском районе в системе координат МСК-57

Номер точки	Координаты, метры	
	X	Y
1	365577,04	2199372,31
2	366258,53	2199735,81
3	366085,75	2204258,75
4	367058,34	2206492,04
5	346408,09	2205019,14
6	344286,40	2173271,57
7	346067,19	2185778,30
8	346026,29	2186802,21
9	346056,34	2186845,08
10	346216,44	2187008,98
11	346447,15	2186900,96
12	346856,01	2187665,53

КАРТА-СХЕМА ОБЩЕДОСТУПНОГО ОХОТНИЧЬЕГО УГОДЬЯ  
Общедоступное охотничье угодье в Новодеревеньковском районе

МАСШТАБ 1:120 000

УСЛОВНЫЕ ОБОЗНАЧЕНИЯ

- Границы**
- муниципального образования области
  - ▭ охотничьего угодья
- Пути сообщения**
- железные дороги
  - автодороги
  - шоссе
  - грунтовые и проселочные дороги
  - полевые и лесные дороги
- Гидрография**
- ▨ реки, водохранилища, озера, пруды
  - реки и ручьи
- Прочие**
- ▨ населенные пункты
  - ▨ зоны охраны охотничьих ресурсов
  - ▨ зоны нагнетания и неттозабора охотничьих пород
  - особо охраняемые природные территории
  - поварские точки
  - ▨ зеленые зоны вокруг населенных пунктов и других территорий, насаждений, насаждений для осуществления селекции и ведения охотничьего хозяйства
- Категории и классы элементов среды обитания охотничьих ресурсов**
- ▨ Березовые комплексы, Березовой комплекс внутренних водных объектов
  - ▨ Болота, Водноболотные
  - ▨ Болота, Травяные
  - ▨ Внутренние водные объекты, Водотоки
  - ▨ Внутренние водные объекты, Водохранилища
  - ▨ Внутренние водные объекты, Озера, пруды
  - ▨ Леса, Искусственно созданные
  - ▨ Леса, Малолесные
  - ▨ Леса, Смешанные с преобладанием мелколиственных пород
  - ▨ Леса, Смешанные с преобладанием хвойных пород
  - ▨ Леса, Смешанные с присутствием широколиственных пород
  - ▨ Леса, Хвойные вечнозеленые
  - ▨ Леса, Хвойные листопадные
  - ▨ Леса, Широколиственные
  - ▨ Луго-степные комплексы, Луга
  - ▨ Мелколиственные и кустарниковые, Вечнозеленые кустарники, в т.ч. высокотравные
  - ▨ Мелколиственные и кустарниковые, Вырубенные и зарастающие поля
  - ▨ Мелколиственные и кустарниковые, Листопадные кустарники
  - ▨ Непригодные для ведения охотничьего хозяйства, Промышленные и рудеральные комплексы, населенные пункты и др.
  - ▨ Побережные комплексы, С преобладанием леса
  - ▨ Побережные комплексы, С преобладанием травянистой растительности
  - ▨ Побережные комплексы, Смешанный кустарниковый
  - ▨ Побережные комплексы, Смешанный лесной
  - ▨ Преобразованные и пограничные участки, Преобразованные и пограничные участки
  - ▨ Сельскохозяйственные, Залуженные пашни
  - ▨ Сельскохозяйственные, Луга сельскохозяйственного назначения (сапососы и пастбища)
  - ▨ Сельскохозяйственные, Многолетние насаждения
  - ▨ Сельскохозяйственные, Пашни



## 13. Орловский муниципальный округ

## Общедоступное охотничье угодье в Орловском муниципальном округе

Северная граница – от точки 1 в месте пересечения административных границ Знаменского, Урицкого районов и Орловского муниципального округа на восток по административной границе Знаменского района и Орловского муниципального округа до пересечения автомобильной дорогой 54 ОП РЗ 54К-16 Орел – Знаменское (с 5 + 380 по 30 + 890) в точке 2, далее на юго-восток по этой автомобильной дороге через н. п. Бакланово, Болотово, Болотовские Дворы, Зеленый до пересечения с грунтовой автомобильной дорогой Спицино – Стрелецкий в точке 3, далее на север по грунтовой автомобильной дороге Спицино – Стрелецкий через точки 4, 5, 6, 7 до пресечения с западной границей н. п. Докунинский в точке 8, далее на север по этой границе до пересечения с грунтовой автомобильной дорогой Спицино – Стрелецкий в точке 9, далее на север через точки 10, 11 до пересечения с южной границей н. п. Спицино в точке 12, далее на восток по границе н. п. Спицино до пересечения с р. Мезенка в точке 13, далее на восток по правому берегу р. Мезенка до пересечения с р. Окой, далее на восток по правому берегу р. Ока до точки 14 у северной границы н. п. Вязки.

Восточная граница – от точки 14 на р. Оке у северной границы н. п. Вязки на юго-восток по условной прямой до точки 15 на грунтовой автомобильной дороге на н. п. Вязки, далее на юго-восток по этой грунтовой автомобильной дороге до пересечения с северной границей н. п. Вязки в точке 16, далее на юг по границе н. п. Вязки до пересечения с грунтовой автомобильной дорогой Вязки – Стальной Конь в точке 17, далее на юг по этой грунтовой автомобильной дороге через точки 18–28 до пересечения с грунтовой автомобильной дорогой на н. п. Орел в точке 29, далее на восток и юг по грунтовой автомобильной дороге на н. п. Орел через точки 30–43 до пересечения с автомобильной дорогой М-2 «Крым» в точке 44, далее на юго-запад по автомобильной дороге М-2 «Крым» до пересечения с административной границей города Орла в точке 45, далее на восток по административной границей города Орла до пересечения с автомобильной дорогой М-2 «Крым» в точке 46, далее на юг по автомобильной дороге М-2 «Крым» до пересечения с административной границей города Орла в точке 47, далее на север и запад по этой границе до пересечения с железной дорогой 21 км – Цон в точке 48.

Южная граница – от точки 48 в месте пересечения административной границы города Орел с железной дорогой 21 км – Цон на запад по железной дороге 21 км – Цон через н. п. Саханская до пересечения с административной границей Урицкого района и Орловского муниципального округа в точке 49.

Западная граница – от точки 49 в месте пересечения железной дороги 21 км – Цон с административной границей Урицкого района и Орловского муниципального округа на север по этой административной границе до места пересечения с административной границей Знаменского района в точке 1.

Из границ охотничьего угодья исключены территории населенных пунктов и кварталы 2, 3, 25, 26 лесопарковой зоны Орловского участкового лесничества Орловского лесничества.

Сведения о характерных точках границ общедоступного охотничьего угодья в Орловском муниципальном округе в системе координат МСК-57

Номер точки	Координаты, метры	
	X	Y
1	2	3
1	383201,17	1269693,29
2	381632,74	1272914,36
3	363841,20	1283258,07
4	364014,16	1283575,37
5	364062,65	1283708,36
6	364111,15	1283935,59
7	364146,23	1284338,37
8	364260,95	1284722,86
9	364535,80	1284662,37
10	364563,43	1284654,28
11	364763,52	1284596,55
12	365737,82	1284406,10
13	366369,96	1285595,58
14	371035,66	1296137,80
15	371014,23	1296160,42
16	370986,44	1296198,48
17	370862,51	1296296,29
18	370644,80	1296402,53
19	370634,66	1296402,63
20	370548,71	1296400,00
21	370523,76	1296401,51
22	370321,19	1296413,12
23	370143,11	1296423,85
24	369743,34	1296445,74
25	369619,25	1296453,11
26	369600,24	1296453,99
27	369423,80	1296462,26
28	369387,74	1296464,06
29	368195,53	1296364,57
30	368310,42	1296981,10
31	368625,41	1297500,33
32	368627,95	1297504,77
33	368570,70	1297560,84
34	368549,12	1297569,38

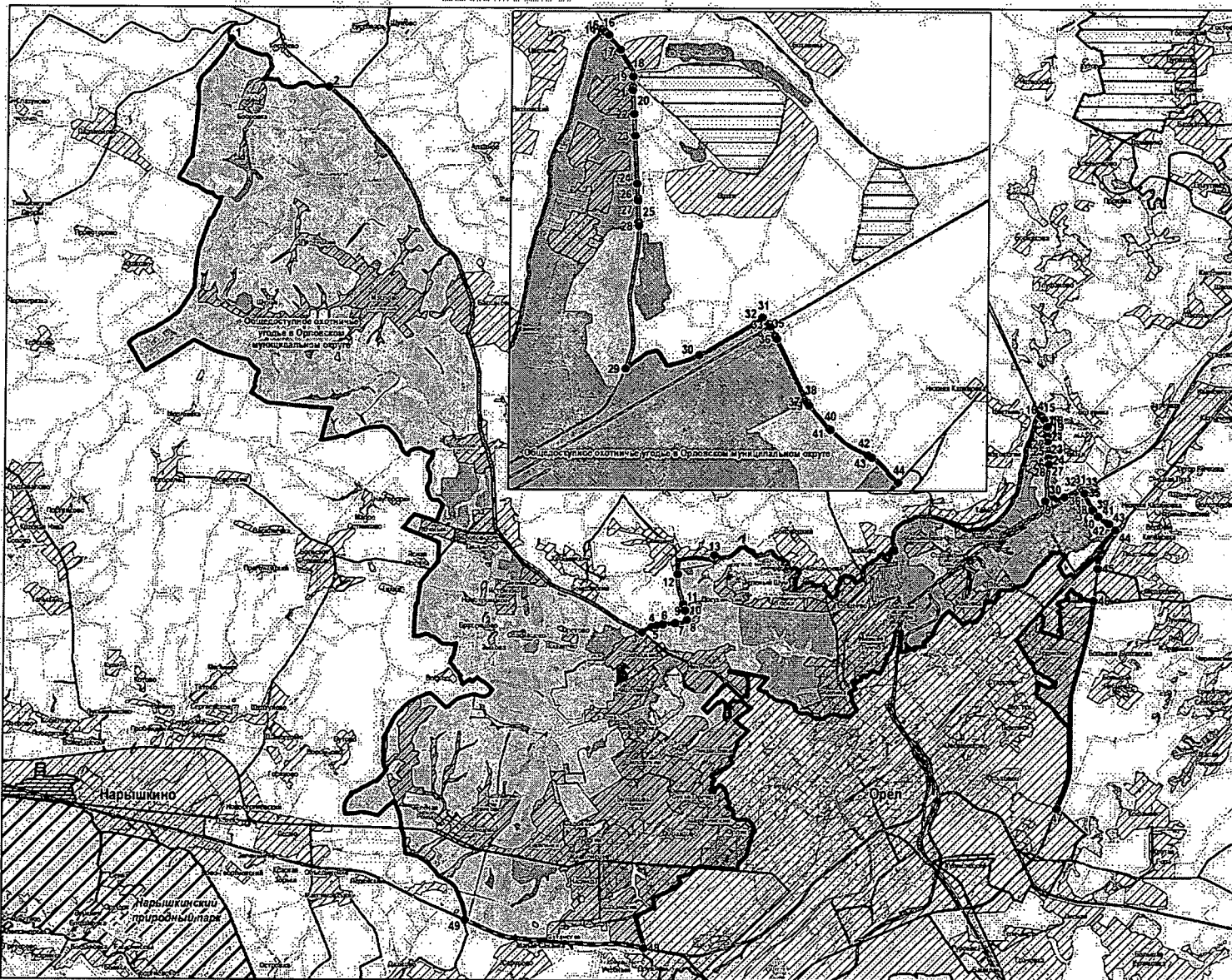
1	2	3
35	368471,32	1297610,83
36	368448,18	1297626,03
37	367924,14	1297877,12
38	367912,49	1297883,45
39	367890,34	1297900,02
40	367693,31	1298071,16
41	367686,09	1298079,16
42	367467,51	1298397,29
43	367449,28	1298430,16
44	367239,31	1298648,26
45	365976,91	1298081,12
46	364923,59	1297955,07
47	358139,87	1296828,39
48	353506,71	1283375,71
49	354425,81	1277559,05

**КАРТА-СХЕМА ОБЩЕДОСТУПНОГО ОХОТНИЧЬЕГО УГОДЬЯ**  
**Общедоступное охотничье угодье в Орловском муниципальном округе**

МАСШТАБ 1:120 000

**УСЛОВНЫЕ ОБОЗНАЧЕНИЯ**

- Границы**
- граница муниципального образования
  - области
  - общедоступного охотничьего угодья
- Пути сообщения**
- железные дороги
  - автодороги
  - шоссе
  - грунтовые и проселочные дороги
  - дорожки и лесные дороги
- Гидрография**
- реки, водохранилища, озера, пруды
  - реки и ручьи
- Прочие**
- населенные пункты
  - зоны охраны объектов культурного наследия
  - зоны охраны и восстановления объектов животного мира
  - охраняемые зоны Нарышкинского природного парка
  - особо охраняемые природные территории
  - пограничные точки
  - зеленые зоны вокруг населенных пунктов и других территорий, подлежащих ограничению для обеспечения охраны и восстановления животного хозяйства
- Категории и классы элементов охотничьих общедоступных ресурсов**
- Ботанические сады, Ботанический сад, внутренние водные объекты
  - Ботаника, Ветви
  - Ботаника, Травы
  - Внутренние водные объекты, Водохранилища
  - Внутренние водные объекты, Водохранилища
  - Внутренние водные объекты, Озера, пруды
  - Леса, Искусственно созданные
  - Леса, Мелколиственные
  - Леса, Смешанные с преобладанием искусственных пород
  - Леса, Смешанные с преобладанием хвойных пород
  - Леса, Смешанные с присутствием искусственных пород
  - Леса, Хвойно-широколиственные
  - Леса, Хвойно-лиственные
  - Леса, Широколиственные
  - Леса, Широколиственные
  - Лесопосадочные комплексы, Пути
  - Мелколиственные и естественные, Бенедиктские, естественные, в т.ч. высокоствольные
  - Мелколиственные и естественные, Вязылино-березовые парки
  - Мелколиственные и естественные, Лиственные, естественные
  - Мелколиственные для ведения охотничьего хозяйства, Производственные и охотничьи комплексы, лесные участки и др.
  - Пыльцевые комплексы, с преобладанием леса
  - Пыльцевые комплексы, с преобладанием травянистой растительности
  - Пыльцевые комплексы, Смешанные, естественные
  - Пыльцевые комплексы, Смешанные, парковые
  - Преобразованные и подорослевые участки, Преобразованные и подорослевые участки
  - Сельскохозяйственные, Залежные пашни
  - Сельскохозяйственные, Пути сельскохозяйственного назначения (дорожки и габитации)
  - Сельскохозяйственные, Многолетние насаждения
  - Сельскохозяйственные, Пашни



## 14. Покровский район

## Общедоступное охотничье угодье в Покровском районе

Северная граница – от точки 1 в месте пересечения автомобильной дороги Р-119 «Орел – Тамбов» с административной границей Покровского и Свердловского районов на восток по этой автомобильной дороге до пересечения с автомобильной дорогой 54 ОП РЗ 54К-306 «Орел – Тамбов» – Алексеевка (с 0 + 000 по 8 + 700), далее на юг по автомобильной дороге 54 ОП РЗ 54К-306 «Орел – Тамбов» – Алексеевка (с 0 + 000 по 8 + 700) через н. п. Верхняя Сергеевка, Алексеевка до пересечения с автомобильной дорогой 54 ОП РЗ 54К-324 Федоровка – Алексеевка (с 0 + 000 по 13 + 000), далее на восток по автомобильной дороге 54 ОП РЗ 54К-324 Федоровка – Алексеевка (с 0 + 000 по 13 + 000) через н. п. Чибисовка до пересечения с грунтовой автомобильной дорогой Покровское – Вязовое в точке 2, далее на север по этой грунтовой автомобильной дороге через точки 3, 4 до пересечения с западной границей н. п. Покровское в точке 5, далее на север по этой границе до пересечения с грунтовой автомобильной дорогой Покровское – Вязовое в точке 6, далее на север по этой грунтовой автомобильной дороге через точки 7, 8 до пересечения с западной границей н. п. Покровское в точке 9, далее на запад по этой границе до пересечения с автомобильной дорогой 54 ОП РЗ 54К-308 «2-я Васильевка – Покровское» – Федоровка (с 0 + 000 по 12 + 000) в точке 10, далее на северо-запад по автомобильной дороге 54 ОП РЗ 54К-308 «2-я Васильевка – Покровское» – Федоровка (с 0 + 000 по 12 + 000) через н. п. Осинки, Вторая Васильевка до пересечения с грунтовой автомобильной дорогой Даниловка – Покровское в точке 11, далее на север по грунтовой автомобильной дороге Даниловка – Покровское через точки 12, 13 до пересечения с границей н. п. Даниловка в точке 14, далее на север по границе н. п. Даниловка до пересечения с грунтовой автомобильной дорогой Хрущевка – Даниловка в точке 15, далее на север по грунтовой автомобильной дороге Хрущевка – Даниловка через точку 16 до пересечения с южной границей н. п. Хрущевка в точке 17, далее на запад по этой границе до пересечения с ЛЭП в точке 18, далее на север по ЛЭП через точки 19–22 до пересечения с западной границей н. п. Ивановка в точке 23, далее на юг по этой границе до пересечения с ЛЭП в точке 24, далее на восток по ЛЭП до пересечения с грунтовой автомобильной дорогой Вторая Васильевка – Журавец в точке 25, далее на север по этой грунтовой автомобильной дороге до пересечения с ЛЭП в точке 26, далее на восток по ЛЭП до пересечения с автомобильной дорогой 54 ОП РЗ 54К-303 «Покровское – Верховье» – Успенское (с 0 + 000 по 11 + 283) в точке 27, далее на север по этой автомобильной дороге до пересечения с грунтовой автомобильной дорогой Журавец – Успенское в точке 28, далее на восток по этой грунтовой автомобильной дороге через н. п. Журавец до пересечения с грунтовой автомобильной дорогой Журавец – Самарка – Верхнее Скворчеев в точке 29, далее на север по грунтовой автомобильной дороге Журавец – Самарка –

Верхнее Скворчее через точки 30–34 до пересечения с грунтовой автомобильной дорогой Протасово – Хитрово в точке 35, далее на юго-восток по грунтовой автомобильной дороге Протасов – Хитрово через точки 36–40 до пересечения с северной границей н. п. Протасово в точке 41, далее на запад и юг по этой границе до пересечения с автомобильной дорогой 54 ОП РЗ 54К-321 «Покровское – Верховье» – Протасово (с 0 + 000 по 2 + 171) в точке 42, далее на юго-восток по этой автомобильной дороге через н. п. Желановка до пересечения с автомобильной дорогой 54 ОП РЗ 54К-4 Покровское – Верховье (с 11 + 355 по 30 + 444), далее на северо-восток по автомобильной дороге 54 ОП РЗ 54К-4 Покровское – Верховье (с 11 + 355 по 30 + 444) до пересечения с грунтовой автомобильной дорогой Нижний Туровец – Покровское в точке 43, далее на восток по этой грунтовой автомобильной дороге через точки 44, 45 до пересечения с западной границей н. п. Нижний Туровец в точке 46, далее на юг по этой границе до пересечения с р. Труды в точке 47, далее на северо-восток по средней линии русла р. Труды до точки 48, далее на восток по условной прямой до пересечения с административной границей Верховенского и Покровского районов в точке 49.

Восточная граница – от точки 49 на административной границе Верховенского и Покровского районов на юг по административной границе Верховенского и Покровского районов до места пересечения с административной границей Ливенского района, далее на юг по административной границе Покровского и Ливенского районов до места схождения административных границ Покровского, Ливенского и Колпнянского районов в точке 50.

Южная граница – от точки 50 в месте схождения административных границ Покровского, Ливенского и Колпнянского районов на запад по административной границе Покровского и Колпнянского районов до места схождения административных границ Покровского, Колпнянского и Малоархангельского районов в точке 51.

Западная граница – от точки 51 в месте схождения административных границ Покровского, Колпнянского и Малоархангельского районов на северо-запад по административной границе Покровского и Малоархангельского районов до места пересечения с административной границей Свердловского района, далее на север по административной границе Свердловского и Покровского районов до пересечения с автомобильной дорогой Р-119 «Орел – Тамбов» в точке 1.

Из границ охотничьего угодья исключены территории населенных пунктов.

В границах охотничьего угодья расположены лесные кварталы 9–11, 19–21, 23–26, 29, 31, 32, 34–40, 42–46 Покровского участкового лесничества Глазуновского лесничества.

Из границ охотничьего угодья исключены территории следующих особо охраняемых природных территорий (далее – ООПТ):

ООПТ местного значения «Святой источник Дросковского сельского поселения», которая утверждена Решением Совета народных депутатов



Покровского района от 3 августа 2011 года № 6/8-РС «О придании статуса особо охраняемой природной территории местного значения святому источнику и прилегающему к нему земельному участку Дросковского сельского поселения Покровского района Орловской области».

ООПТ местного значения «Святой источник «Каменец», которая утверждена Решением Совета народных депутатов Покровского района от 8 сентября 2010 года № 36/5-РС «О придании статуса особо охраняемой природной территории местного значения источнику и прилегающему к нему земельному участку местечка Каменец Верхососенского сельского поселения Покровского района Орловской области».

государственный природный биологический заказник «Смирновский», границы которого утверждены постановлением Правительства Орловской области от 13 апреля 2010 года № 109 «Об утверждении территорий государственных природных биологических заказников».

Сведения о характерных точках границ общедоступного охотничьего угодья  
в Покровском районе в системе координат МСК-57

Номер точки	Координаты, метры	
	X	Y
1	2	3
1	322793,68	1321435,15
2	315739,78	1343272,12
3	316390,70	1342852,35
4	316589,44	1342607,40
5	316679,74	1342385,10
6	317071,01	1342117,17
7	317978,81	1341434,52
8	317988,95	1341445,49
9	318228,14	1341777,11
10	318350,59	1341492,82
11	320443,14	1337509,12
12	320520,73	1337517,00
13	321039,28	1337543,44
14	321799,83	1337597,03
15	322135,72	1337640,89
16	302949,75	1351938,14
17	322118,28	1337410,83
18	322256,52	1337463,67
19	302991,18	1351633,55
20	322394,36	1337517,49
21	323297,50	1337141,43
22	323625,58	1337147,39
23	323718,19	1337233,38

1	2	3
24	324458,36	1337490,02
25	325093,85	1338276,53
26	325338,38	1338976,99
27	325474,04	1339526,50
28	326489,48	1340210,13
29	326714,85	1341349,78
30	328117,12	1341560,83
31	329440,30	1343692,11
32	329718,04	1343344,73
33	329792,28	1343291,44
34	331733,82	1343315,03
35	332552,60	1343713,12
36	332628,96	1343851,71
37	332395,38	1345087,80
38	331281,70	1346643,46
39	331253,45	1346653,22
40	330398,96	1347490,78
41	329169,55	1347316,01
42	328034,94	1347037,82
43	327203,42	1348150,17
44	326655,30	1349957,12
45	326635,88	1350443,97
46	326631,91	1350596,76
47	326148,79	1353571,19
48	326348,22	1355168,88
59	329807,61	1359688,89
50	329806,46	1359692,56
51	296697,69	1369393,02



## 15. Свердловский район

## Общедоступное охотничье угодье в Свердловском районе

Северная граница – от точки 1 в месте пересечения грунтовой автомобильной дороги в н. п. Змиево с административной границей Орловского муниципального округа и Свердловского района, на северо-восток по этой административной границе до пересечения с линией железной дороги 406 км – Глазуновка в точке 2.

Восточная граница – от точки 2 в месте пересечения линии железной дороги 406 км – Глазуновка с административной границей Орловского муниципального округа и Свердловского района на юг по железной дороге 406 км – Глазуновка через н. п. Еропкино-Большак, н. п. Змиевка до пересечения границей н. п. Куракинский Разъезд в точке 3.

Южная граница – от точки 3 в месте пересечения линии железной дороги 406 км – Глазуновка с н. п. Куракинский Разъезд в западном направлении по границе н. п. Куракинский Разъезд до пересечения с административной границей Глазуновского и Свердловского районов в точке 4, далее на запад по этой административной границе до пересечения с р. Большая Рыбница в точке 5.

Западная граница – от точки 5 в месте пересечения р. Большая Рыбница с административной границей Глазуновского и Свердловского районов на север по руслу р. Большая Рыбница до пересечения с р. Рыбницей, далее на северо-запад по средней линии русла р. Рыбница до пересечения с р. Пирожково, далее на северо-восток по средней линии русла р. Пирожково до пересечения с р. без названия в точке 7, далее на север по средней линии русла р. без названия до пересечения с границей н. п. Марьевка, далее в северо-западном направлении по границе н. п. Марьевка до пересечения с автомобильной дорогой 54 ОП РЗ 54К-331 Змиевка – Никольское (с 1 + 800 по 22 + 220) в точке 8, далее на запад по автомобильной дороге 54 ОП РЗ 54К-331 Змиевка – Никольское (с 1 + 800 по 22 + 220) до пересечения с лесополосой в точке 9, далее на север по лесополосе до пересечения с н. п. Дурново в точке 10, далее по восточной границе н. п. Дурново до пересечения с автомобильной дорогой 54 ОП РЗ 54К-342 Змиевка – Яковлево – Змиево (с 0 + 000 по 15 + 000) в точке 11, далее на запад по этой автомобильной дороге до пересечения с грунтовой автомобильной дорогой в н. п. Змиево в точке 12, далее на север по этой грунтовой автомобильной дороге через точку 13 до пересечения с административной границей Орловского муниципального округа и Свердловского района в точке 1.

Из границ охотничьего угодья исключены территории населенных пунктов.

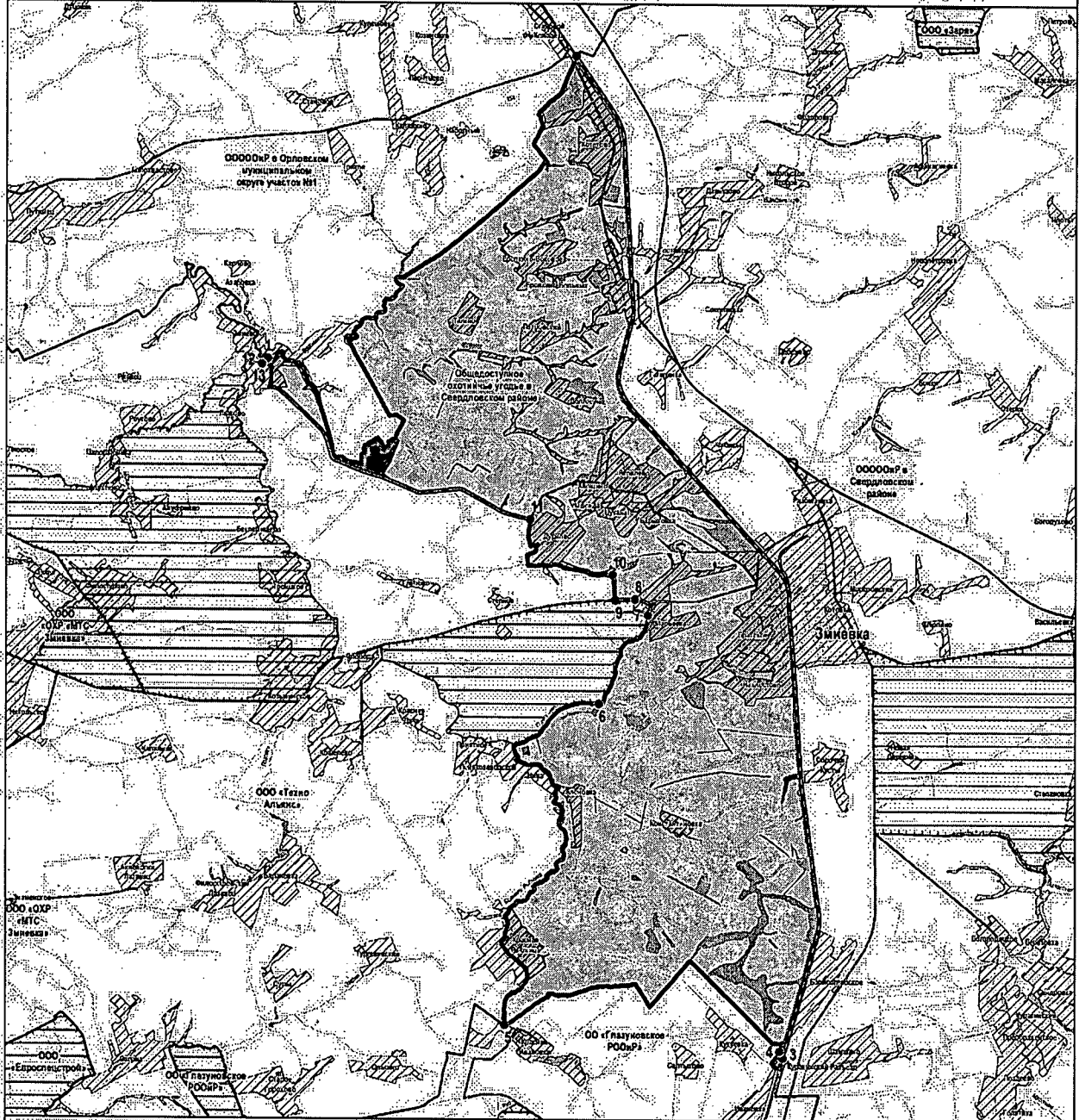
В границах охотничьего угодья расположены лесные кварталы 18, 22, 25 Глазуновского лесничества Свердловского участкового лесничества.

Сведения о характерных точках границ общедоступного охотничьего угодья  
в Свердловском районе в системе координат МСК-57

Номер точки	Координаты, метры	
	X	Y
1	331698,63	1296179,04
2	339833,35	1304432,51
3	313039,52	1310023,59
4	313212,35	1309942,76
5	313890,34	1302555,49
6	322504,09	1305080,35
7	324865,66	1306396,48
8	325293,82	1306039,36
9	325275,88	1305514,83
10	325949,25	1305434,58
11	327432,69	1303231,14
12	331552,44	1296031,26
13	331553,13	1296026,32

**КАРТА-СХЕМА ОБЩЕДУСТУПНОГО ОХОТНИЧЬЕГО УГОДЬЯ**  
**Общедоступное охотничье угодье в Свердловском районе**

МАСШТАБ 1:100 000



**УСЛОВНЫЕ ОБОЗНАЧЕНИЯ**

<p><b>Границы:</b></p> <ul style="list-style-type: none"> <li>муниципального образования</li> <li>района</li> <li>область</li> <li>охотничье угодье</li> </ul> <p><b>Пути сообщения:</b></p> <ul style="list-style-type: none"> <li>железные дороги</li> <li>автомагистрали</li> <li>шоссе</li> <li>путевые и проселочные дороги</li> <li>оправки и песчаные дюны</li> </ul>	<p><b>Гидрография:</b></p> <ul style="list-style-type: none"> <li>реки, водохранилища, озера, пруды</li> <li>рукава и протоки</li> </ul> <p><b>Прочие:</b></p> <ul style="list-style-type: none"> <li>населенные пункты</li> <li>зоны охраны охотничьих ресурсов</li> <li>зоны вылова и вылова собак (огорожены)</li> <li>пруды</li> <li>особо охраняемые природные территории:</li> <li>памятники природы</li> <li>заповедники</li> <li>и другие территории, имеющие ограничения для осуществления охоты и ведения охотничьего хозяйства</li> </ul>	<p><b>Категории и классы элементов среды обитания охотничьих ресурсов:</b></p> <ul style="list-style-type: none"> <li>Береговые комплексы, Береговой комплекс внутренних водных объектов</li> <li>Болота, Царевые</li> <li>Багряки, Травяные</li> <li>Внутреннее водно-болотное угодье, Водотоки</li> <li>Внутреннее водоемное угодье, Водохранилища</li> <li>Внутреннее водно-болотное угодье, Озера, пруды</li> <li>Леса, Искусственно созданные</li> <li>Леса, Мелколиственные</li> <li>Леса, Смешанные с преобладанием мелколиственных пород</li> <li>Леса, Смешанные с преобладанием широколиственных пород</li> <li>Леса, Смешанные с преобладанием хвойных пород</li> <li>Леса, Смешанные с преобладанием широколиственных пород</li> <li>Леса, Хвойно-широколиственные</li> <li>Леса, Хвойно-лиственные</li> <li>Леса, Широколиственные</li> <li>Пустошь-степные комплексы, Луга</li> <li>Мелколиственные и пестрядничьи, Вечнозеленые, Кустарничьи, в т.ч. выходящие</li> <li>Мелколиственные и пестрядничьи, Вырубам и зарослям после</li> <li>Мелколиственные и пестрядничьи, Лиственные, Кустарничьи</li> <li>Натуральные для ведения охотничьего хозяйства, Промышленные и рудничные комплексы, населенные пункты и др.</li> </ul>	<ul style="list-style-type: none"> <li>Полынные комплексы, С преобладанием лиственных пород</li> <li>Полынные комплексы, С преобладанием травянистой растительности</li> <li>Полынные комплексы, Смешанные кустарничьи</li> <li>Полынные комплексы, Сильноизмененные</li> <li>Пробирочно-лиственные и пробирочно-лиственные участки</li> <li>Пробирочно-лиственные и пробирочно-лиственные участки</li> <li>Сельскохозяйственные, Заливные пашни</li> <li>Сельскохозяйственные, Луга сельскохозяйственного назначения (осколки и постиндустриальные)</li> <li>Сельскохозяйственные, Мелколиственные насаждения</li> <li>Сельскохозяйственные, Пашни</li> </ul>
--	--	---	--

## 16. Сосковский район

## Общедоступное охотничье угодье в Сосковском районе

Северная граница – от точки 1 в месте на пересечения автомобильной дороги 54 ОП РЗ 54К-17 Нарышкино – Сосково (с 15 + 370 по 37 + 196) с административной границей Урицкого и Сосковского районов на юго-восток по этой административной границе до места пересечения трех административных границ Кромского, Урицкого и Сосковского районов в точке 2.

Восточная граница – от точки 2 в месте пересечения трех административных границ Кромского, Урицкого и Сосковского районов на юг по административной границе Кромского и Сосковского районов до места пересечения с границей н. п. Должонки в точке 3.

Южная граница – от точки 3 в месте пересечения административной границы Кромского и Сосковского районов с границей н. п. Должонки в северном направлении по границе н. п. Должонки до места пересечения с автомобильной дорогой 54 ОП РЗ 54К-354 Сосково – Мураевка – Должонки (с 1 + 530 по 18 + 650) в точке 4, далее на северо-запад по этой автомобильной дороге через н. п. Цвеленево, н. п. Мураевка до пересечения с границей н. п. Сосково в точке 5.

Западная граница – от точки 5 в месте пересечения границы н. п. Сосково с автомобильной дорогой 54 ОП РЗ 54К-354 Сосково – Мураевка – Должонки (с 1 + 530 по 18 + 650) в северном направлении по границе н. п. Сосково до пересечения с автомобильной дорогой 54 ОП РЗ 54К-17 Нарышкино – Сосково (с 15 + 370 по 37 + 196) в точке 6, далее на северо-восток по автомобильной дороге 54 ОП РЗ 54К-17 Нарышкино – Сосково (с 15 + 370 по 37 + 196) через н. п. Прилепы до пересечения с административной границей Урицкого и Сосковского районов в точке 1.

Из границ охотничьего угодья исключены территории населенных пунктов.

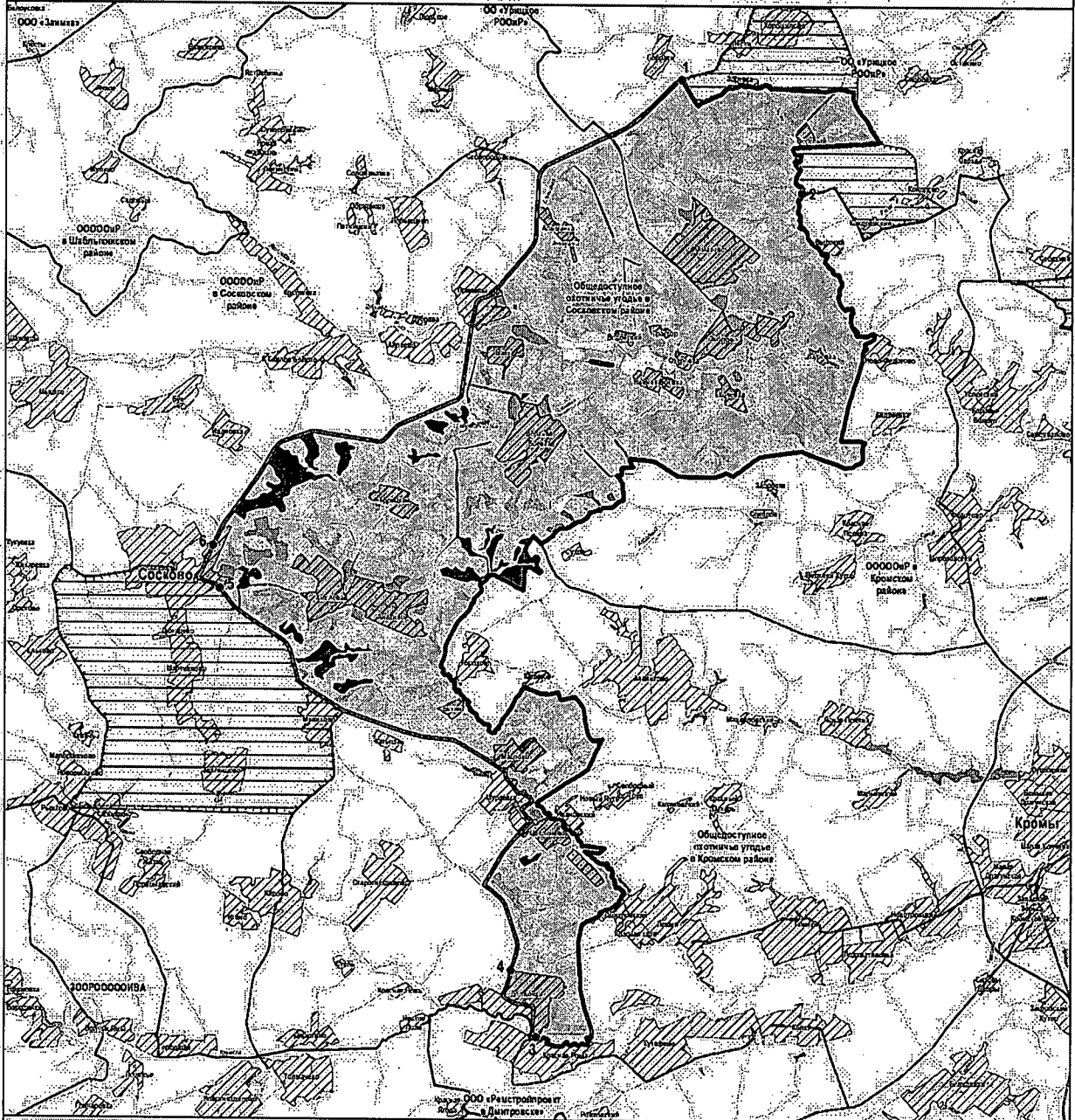
В границах охотничьего угодья расположены лесные кварталы 51–53, 55, 56, 59, 65 Орловского лесничества Урицкого участкового лесничества.

Сведения о характерных точках границ общедоступного охотничьего угодья в Сосковском районе в системе координат МСК-57

Номер точки	Координаты, метры	
	X	Y
1	347009,66	1257330,91
2	343980,39	1260553,41
3	321333,75	1253468,59
4	323116,01	1252777,09
5	333301,34	1244932,25
6	334437,48	1244748,56

**КАРТА-СХЕМА ОБЩЕДОСТУПНОГО ОХОТНИЧЬЕГО УГОДЬЯ**  
**Общедоступное охотничье угодье в Сосковском районе**

МАСШТАБ 1:100 000



**УСЛОВНЫЕ ОБОЗНАЧЕНИЯ**

<p><b>Границы</b></p> <ul style="list-style-type: none"> <li>муниципального образования</li> <li>область</li> <li>охраняемой угодья</li> </ul> <p><b>Пути сообщения</b></p> <ul style="list-style-type: none"> <li>железные дороги</li> <li>автомагистрали</li> <li>шоссе</li> <li>грунтовые и проселочные дороги</li> <li>оплывни и лесные джунгли</li> </ul>	<p><b>Гидрография</b></p> <ul style="list-style-type: none"> <li>реки, водохранилища, озера, пруды</li> <li>ручьи и ручьи</li> </ul> <p><b>Прочие</b></p> <ul style="list-style-type: none"> <li>населенные пункты</li> <li>зоны охраны охотничьих ресурсов</li> <li>зоны охраны и охраны объектов охотничьего парка</li> <li>особо охраняемые природные территории</li> <li>позорные башни</li> <li>зеленые зоны вокруг населенных пунктов и других объектов, имеющие отношение для обеспечения охоты и ведения охотничьего хозяйства</li> </ul>	<p><b>Категории и классы элементов среды обитания охотничьих ресурсов</b></p> <ul style="list-style-type: none"> <li>Ботанические комплексы: Ботанический комплекс: внутренние объекты</li> <li>Болота: Верховые</li> <li>Болота: Травяные</li> <li>Внутренние водные объекты: Болотные</li> <li>Внутренние водные объекты: Водохранилища</li> <li>Внутренние водные объекты: Озера, пруды</li> <li>Леса: Иглолиственные смешанные</li> <li>Леса: Иглолиственные</li> <li>Леса: Смешанные с преобладанием игольчатых пород</li> <li>Леса: Смешанные с преобладанием хвойных пород</li> </ul>	<ul style="list-style-type: none"> <li>Леса: Смешанные с присутствием широколиственных пород</li> <li>Леса: Хвойные широколиственные</li> <li>Леса: Хвойные листопадные</li> <li>Леса: Широколиственные</li> <li>Луга: Степные комплексы: Луга</li> <li>Мелколиственные и кустарники: Очерашенные кустарники, в т.ч. высокотравяные</li> <li>Мелколиственные и кустарники: Вырубки и захламленные поля</li> <li>Мелколиственные и кустарники: Пустынные кустарники</li> <li>Наркогенные для водных объектов: болотные, прибрежные и островные комплексы, населенные пункты и др.</li> </ul>	<ul style="list-style-type: none"> <li>Поднятые игольчатые: С преобладанием игольчатых пород</li> <li>Поднятые комплексы: С преобладанием разнотравной растительности</li> <li>Поднятые комплексы: Смешанный кустарниковый</li> <li>Поднятые комплексы: Смешанный лесной</li> <li>Преобразованные и переработанные участки: Преобразованные и переработанные участки</li> <li>Сельскохозяйственные: Залесенные луга</li> <li>Сельскохозяйственные: Луга сельскохозяйственного назначения (опеносы и постопеносы)</li> <li>Сельскохозяйственные: Многолетние насаждения</li> <li>Сельскохозяйственные: Пашни</li> </ul>
--	---	--	---	--



## 17. Урицкий район

## Общедоступное охотничье угодье в Урицком районе

Северная граница – от точки 1 в месте пересечения административных границ Урицкого, Хотынецкого и Знаменского районов в восточном направлении по административной границе Урицкого и Знаменского районов до места пересечения административных границ Урицкого, Знаменского районов и Орловского муниципального округа в точке 2.

Восточная граница – от точки 2 в месте пересечения административных границ Урицкого, Знаменского районов и Орловского муниципального округа в юго-восточном направлении по административной границе Урицкого района и Орловского муниципального округа до пересечения с железной дорогой Нарышкино – Саханская в точке 3.

Южная граница – от точки 3 в месте пересечения административной границы Урицкого района и Орловского муниципального округа с железной дорогой Нарышкино – Саханская в западном направлении по железной дороге Нарышкино – Саханская до пересечения с границей н. п. Нарышкино в точке 4, далее в общем восточном направлении по границе н. п. Нарышкино до точки 5, далее в западном направлении по условной прямой через точки 6, 7, а затем по условной прямой в южном направлении до точки 8 на лесополосе, далее в западном направлении по лесополосе вдоль железной дороги Нарышкино – Саханская до точки 9, далее по условной прямой в юго-западном направлении через точки 10,11 до точки 12, далее в северо-западном направлении по условной прямой вдоль дороги Р-120 Орел – Брянск до пересечения с границей н. п. Селихово в точке 13, далее в общем северо-западном направлении по границе н. п. Селихово до точки 14 на лесополосе, далее в западном направлении по лесополосе вдоль автомобильной дороги Р-120 Орел – Брянск до точки 15, далее в общем юго-западном направлении по условной прямой до точки 16 на лесополосе, далее в юго-западном направлении по лесополосе вдоль автомобильной дороги Р-120 Орел – Брянск до точки 17 на границе н. п. Комаревец, далее в западном направлении по границе н. п. Комаревец до точки 18 на лесополосе, далее в западном направлении по лесополосе вдоль автомобильной дороги Р-120 Орел – Брянск до точки 19 на границе н. п. Бунино, далее по границе н. п. Бунино огибая его с северной стороны до точки 20 на лесополосе, далее в западном направлении по лесополосе вдоль автомобильной дороги Р-120 Орел – Брянск до точки 21, далее в северо-западном по условной прямой направлении до точки 22 на лесополосе, далее в западном направлении по лесополосе вдоль автомобильной дороги Р-120 Орел – Брянск до пересечения с административной границей Хотынецкого и Урицкого районов в точке 23.

Западная граница – от точки 23 в месте пересечения лесополосы с административной границей Урицкого и Хотынецкого районов в северном направлении по административной границе Урицкого и Хотынецкого районов

до пересечения с административной границей Знаменского района в исходной точке 1.

Из границ охотничьего угодья исключены территории населенных пунктов и кварталы 16–20, 26–29 лесопарковой зоны Орловского лесничества Урицкого участкового лесничества.

В границах охотничьего угодья расположен лесной квартал 1 Урицкого участкового лесничества Орловского лесничества.

Южная граница охотничьего угодья от точки 6 до точки 23 идет по границе Нарышкинского природного парка Урицкого района Орловской области, границы которого утверждены постановлением Главы администрации Орловской области от 13 сентября 2001 года № 419 «О создании природного парка в Урицком районе»

Сведения о характерных точках границ общедоступного охотничьего угодья в Урицком районе в системе координат МСК-57

Номер точки	Координаты, метры	
	X	Y
1	379723,94	1256350,64
2	383201,17	1269693,29
3	354425,81	1277559,05
4	356919,21	1269680,08
5	358940,82	1261857,86
6	358951,52	1261827,19
7	358968,35	1261765,80
8	358922,68	1261754,82
9	359704,16	1258859,49
10	359638,37	1258741,78
11	359574,01	1258814,95
12	359465,81	1258729,58
13	359547,81	1258620,98
14	360002,18	1258018,83
15	359211,92	1256104,29
16	359201,82	1256086,82
17	358722,11	1255257,22
18	358596,25	1254746,57
19	358768,87	1253792,10
20	358740,04	1252594,86
21	358061,37	1249007,48
22	358078,07	1248982,69
23	358717,39	1248034,58



## 18. Хотынецкий район

## Общедоступное охотничье угодье в Хотынецком районе

Северная граница – от точки 1 в месте пересечения административной границы Хотынецкого района и Брянской области с южной границей охранной зоны национального парка «Орловское полесье» и грунтовой автомобильной дорогой в восточном направлении по этой грунтовой автомобильной дороге через точку 2 до точки 3 на северной границе н. п. Алексеевка, далее по границе н. п. Алексеевка до пересечения с грунтовой автомобильной дорогой в точке 4, далее по этой грунтовой автомобильной дороге через точки 5–8 до пересечения с железной дорогой Хотынец – 73 км в точке 9, далее в восточном направлении по железной дороге Хотынец – 73 км до пересечения с границей н. п. Хотынец в точке 10, далее по границе н. п. Хотынец до пересечения с железной дорогой Хотынец – 73 км в точке 11.

Восточная граница – от точки 11 в месте пересечения границы н. п. Хотынец с железной дорогой Хотынец – 73 км на юго-восток по этой железной дороге до пересечения с административной границей Урицкого и Хотынецкого районов в точке 12, далее на восток и юг по этой административной границе до пересечения с автомобильной дорогой Р120 Орел – Брянск в точке 13.

Южная граница – от точки 13 в месте пересечения автомобильной дороги Р120 Орел – Брянск с административной границей Урицкого и Хотынецкого районов на северо-запад по автомобильной дороге Р120 Орел – Брянск до пересечения с административной границей Брянской области и Хотынецкого района в точке 14.

Западная граница – от точки 14 в месте пересечения административной границы Брянской области и Хотынецкого района с автомобильной дорогой Р120 Орел – Брянск на север по административной границе Брянской области и Хотынецкого района до пересечения с южной границей охранной зоны национального парка «Орловское полесье» и грунтовой автомобильной дорогой в исходной точке 1.

Из границ охотничьего угодья исключены территории населенных пунктов.

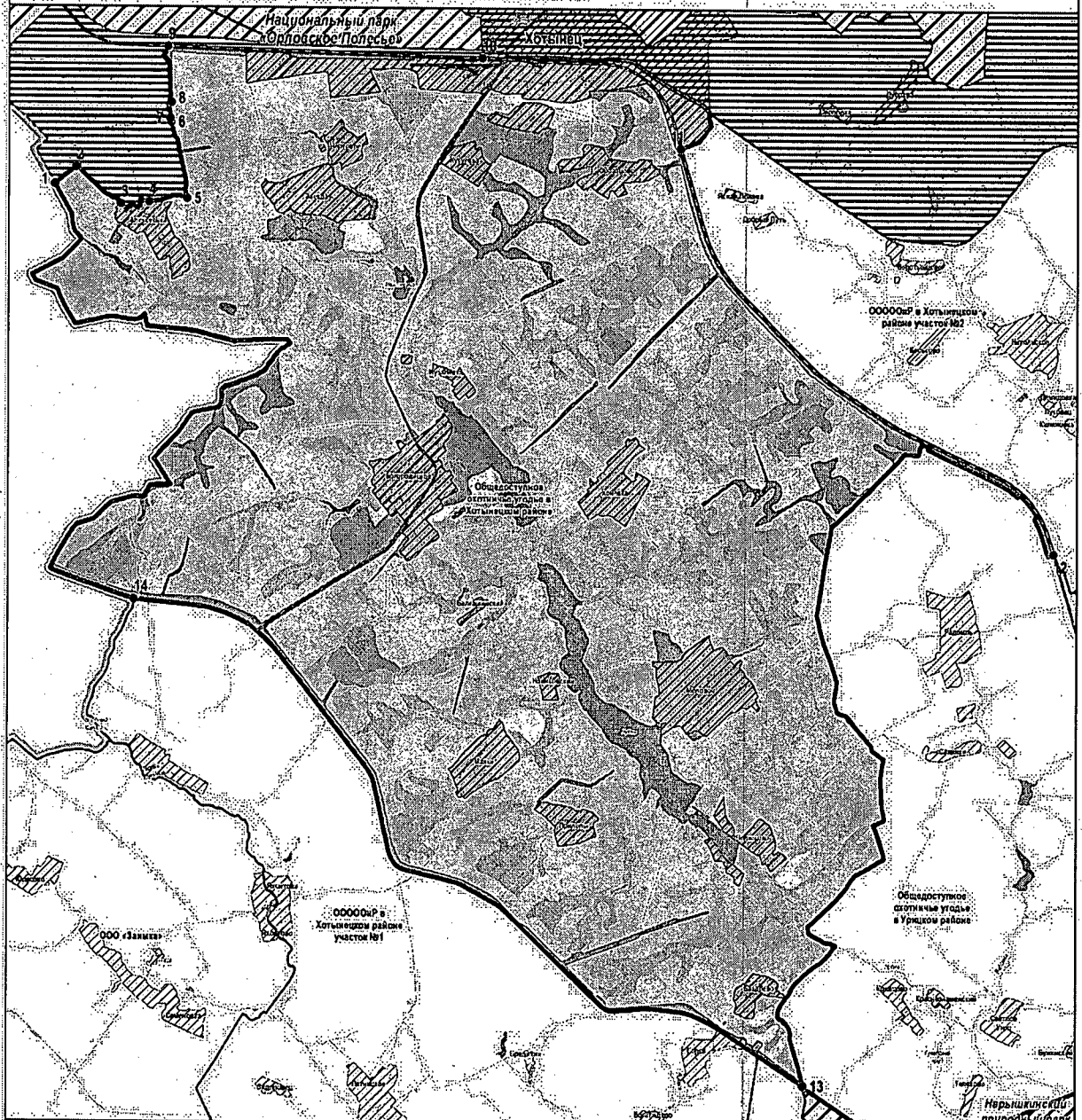
Сведения о характерных точках границ общедоступного охотничьего угодья в Хотынецком районе в системе координат МСК-57

Номер точки	Координаты, метры	
	X	Y
1	2	3
1	373202,08	1235943,01
2	373472,62	1236292,60
3	372880,14	1237015,79
4	372917,66	1237471,68

1	2	3
5	372977,71	1238074,82
6	374200,46	1237816,66
7	374257,84	1237804,14
8	374515,80	1237820,54
9	375410,02	1237770,97
10	375251,36	1242811,52
11	373824,97	1246022,38
12	367347,71	1252037,98
13	358765,71	1248025,15
14	366536,44	1237242,44

**КАРТА-СХЕМА ОБЩЕДУСТУПНОГО ОХОТНИЧЬЕГО УГОДЬЯ**  
**Общедоступное охотничье угодье в Хотынецком районе**

МАСШТАБ 1:60 000



**УСЛОВНЫЕ ОБОЗНАЧЕНИЯ**

<p><b>Границы:</b></p> <ul style="list-style-type: none"> <li>границы охотничьего угодья</li> <li>границы административных образований</li> <li>область охотничьего угодья</li> <li>пути сообщения: железные дороги, автодороги, шоссе, грунтовые и проселочные дороги, поливальные и лесные дороги</li> </ul>	<p><b>Гидрография:</b></p> <ul style="list-style-type: none"> <li>реки, водохранилища, озера, пруды, реки и ручьи</li> <li>Прочие: населенные пункты, зоны охраны охотничьих ресурсов, зоны рекреации и отдыха населения, охотничьи угодья</li> </ul>	<p><b>Категории и классы объектов охотничьих ресурсов:</b></p> <ul style="list-style-type: none"> <li>Береговые комплексы, Береговой комплекс (у рекных водных объектов)</li> <li>Болота, Травяные</li> <li>Внутренние водные объекты, Водотоки</li> <li>Внутренние водные объекты, Водохранилища</li> <li>Внутренние водные объекты, Озера, пруды</li> <li>Леса, Искусственно созданные</li> <li>Леса, Мелколиственные</li> <li>Леса, Смешанные с преобладанием малолистопадных пород</li> <li>Леса, Смешанные с преобладанием широколиственных пород</li> </ul>	<ul style="list-style-type: none"> <li>Леса, Смешанные с присутствием широколиственных пород</li> <li>Леса, Хвойно-лиственные</li> <li>Леса, Хвойно-лиственные</li> <li>Леса, Шляхолиственные</li> <li>Луга, Степные комплексы, Луга</li> <li>Мелколиственные и кустарничьи, Вечнозеленые субтундры, в т.ч. ели-березняк</li> <li>Мелколиственные и кустарничьи, Вырубки и зарастающие поля</li> <li>Мелколиственные и кустарничьи, Пастбищные субтундры</li> <li>Надпойменные для ведения охотничьего хозяйства, Промышленные и туристические комплексы, населенные пункты и др.</li> </ul>	<ul style="list-style-type: none"> <li>Полынные комплексы, с преобладанием леса</li> <li>Полынные комплексы, с преобладанием травянистой растительности</li> <li>Полынные комплексы, Саванный субтропический</li> <li>Полынные комплексы, Саванный лесной</li> <li>Преобразованные и поврежденные угодья, Преобразованные и поврежденные угодья</li> <li>Сельхозугодья, Заливные пашни</li> <li>Сельхозугодья, Луга сельскохозяйственного назначения (осенние и пастбищные)</li> <li>Сельхозугодья, Многолетние насаждения</li> <li>Сельхозугодья, Пашни</li> </ul>
--	---	---	--	---

Приложение 7  
к схеме размещения, использования  
и охраны охотничьих угодий  
на территории Орловской области

Описание границ зон охраны охотничьих ресурсов  
на территории Орловской области

1. Болховский район

1.1. Зона охраны охотничьих ресурсов общества с ограниченной  
ответственностью «АлекТа»

Северная граница – от точки 1 в месте пресечения р. Нугрь и центра оврага, далее на северо-восток по центру оврага до пересечения с грунтовой дорогой в точке 2, далее на север по грунтовой дороге через точки 3–7 до пересечения с южной границей н. п. Болхов в точке 8, затем на северо-восток по этой границе до пересечения с автомобильной дорогой 54 ОП РЗ 54К-3 Болхов – «Орел – Витебск» (с 3 + 715 по 19 + 729) в точке 9.

Восточная граница – от точки 9 в месте пересечения южной границы н. п. Болхов с автомобильной дорогой 54 ОП РЗ 54К-3 Болхов – «Орел – Витебск» (с 3 + 715 по 19 + 729) на юг по автомобильной дороге 54 ОП РЗ 54К-3 Болхов – «Орел – Витебск» (с 3 + 715 по 19 + 729) через н. п. Васькова, Черногрязка до пересечения с автомобильной дорогой 54 ОП РЗ 54К-22 «Калуга – Орел» – Знаменское (с 0 + 020 по 8 + 640) в точке 10.

Южная граница – от точки 10 в месте пересечения автомобильных дорог 54 ОП РЗ 54К-3 Болхов – «Орел – Витебск» (с 3 + 715 по 19 + 729) и 54 ОП РЗ 54К-22 «Калуга – Орел» – Знаменское (с 0 + 020 по 8 + 640) на запад по автомобильной дороге 54 ОП РЗ 54К-22 «Калуга – Орел» – Знаменское (с 0 + 020 по 8 + 640) через н. п. Филипповский, Крещенский, Васильевский до пересечения с грунтовой дорогой на н. п. Архангельский в точке 11, далее на запад по этой грунтовой дороге через н. п. Новая Жизнь, через точку 12 до пересечения с р. Снытка в точке 13.

Западная граница – от точки 13 в месте пересечения р. Снытка с грунтовой дорогой на н. п. Архангельск на север по средней линии русла р. Снытка до пересечения с р. Нугрь, далее по средней линии русла р. Нугрь до пересечения с центром оврага в точке 1.

Из границ зоны охраны исключены территории населенных пунктов.

Сведения о характерных точках границ зоны охраны охотничьих ресурсов  
общества с ограниченной ответственностью «АлекТа»  
в системе координат МСК-57

Номер точки	Координаты, метры	
	X	Y
1	407725,78	1284914,32
2	407798,56	1286305,10
3	407851,34	1286464,58
4	408127,22	1286572,52
5	408148,38	1286579,76
6	408386,72	1286925,44
7	408554,26	1286991,72
8	408941,96	1287181,36
9	408878,44	1287257,20
10	402907,36	1290910,48
11	399012,38	1287913,16
12	399245,82	1287470,54
13	399380,22	1287052,62

1.2. Зона охраны охотничьих ресурсов общества с ограниченной  
ответственностью «Золотой Орел»

Северная граница – от точки 1 в месте впадения р. Нугрь в р. Оку рядом с н. п. Крутогорье на восток по средней линии русла р. Ока до точки 2.

Восточная граница – от точки 2 на средней линии русла р. Ока на юг по средней линии русла р. Ока до точки 3 у восточной границы н. п. Сивкова.

Южная граница – от точки 3 на р. Ока у восточной границы н. п. Сивкова на запад по условной прямой до точки 4 на грунтовой дороге Фатнево – Сивковка, далее на запад по этой грунтовой дороге через н. п. Сивкова, через точки 5–12 до пересечения с восточной границей н. п. Тросна в точке 13, далее на юг по границе н. п. Тросна до пересечения с грунтовой дорогой Фатнево – Сивкова в точке 14, далее на запад по этой грунтовой дороге через точки 15–19, через н. п. Фатнево до пересечения с автомобильной дорогой 54 ОП РЗ 54К-23 Однолуки – Фатнево – Пальчикова (с 0 + 000 по 18 + 200) в точке 20.

Западная граница – от точки 20 в месте пересечения грунтовой дороги Фатнево – Сивковка с автомобильной дорогой 54 ОП РЗ 54К-23 Однолуки – Фатнево – Пальчикова (с 0 + 000 по 18 + 200) на север по этой автомобильной дороге через н. п. Хомякова до пересечения с грунтовой дорогой Хомякова – Пальчикова в точке 21, далее на северо-восток по этой грунтовой дороге через точку 22 до пересечения с южной границей н. п. Пальчикова в точке 23, далее на восток по этой границе до пересечения с грунтовой дорогой Пальчикова –



Крутогорье в точке 24, далее на запад по этой грунтовой дороге до пересечения с р. Нугрь в точке 25, далее север по средней линии русла р. Нугрь до места впадения в р. Оку в точке 1.

Из границ зоны охраны исключены территории населенных пунктов.

В границах зоны охраны расположен лесной квартал 19 Болховского участкового лесничества Болховского лесничества.

Сведения о характерных точках границ зоны охраны охотничьих ресурсов общества с ограниченной ответственностью «Золотой Орел» в системе координат МСК-57

Номер точки	Координаты, метры	
	X	Y
1	422767,94	1299500,32
2	423326,62	1304040,64
3	415291,34	1305376,54
4	415280,42	1305249,76
5	415273,10	1305107,20
6	415264,80	1305072,14
7	415063,70	1303852,08
8	415113,54	1303624,58
9	415278,24	1303341,58
10	415556,06	1302847,48
11	415567,10	1302808,66
12	415590,78	1302784,12
13	415915,48	1302474,80
14	414965,98	1301879,78
15	415223,58	1301509,00
16	415237,94	1301451,24
17	415824,72	1300749,12
18	415564,34	1300238,18
19	415553,06	1300218,90
20	415416,70	1299929,18
21	420035,82	1298770,90
22	420242,00	1298948,24
23	420355,28	1299048,60
24	421020,48	1299349,50
25	421024,76	1299338,10

### 1.3. Зона охраны охотничьих ресурсов общества с ограниченной ответственностью «МетКом»

Северная граница – от точки 1 в месте пересечения руч. Чечера с южной границей н. п. Середичи на восток по этой границе до пересечения с автомобильной дорогой 54 ОП РЗ 54К-26 Гнездилово – Середичи (с 0 + 003 по 6 + 570) у н. п. Середичи в точке 2, далее на юг по автомобильной дороге 54 ОП РЗ 54К-26 Гнездилово – Середичи (с 0 + 003 по 6 + 570) через н. п. Буденный до пересечения с северной границей н. п. Гнездилово в точке 3.

Восточная граница – от точки 3 в месте пересечения автодороги дороги 54 ОП РЗ 54К-26 Гнездилово – Середичи (с 0 + 003 по 6 + 570) с северной границей н. п. Гнездилово на запад по границе н. п. Гнездилово до пересечения с грунтовой дорогой Гнездилово – Хохлино в точке 4, далее на юг по этой грунтовой дороге через н. п. Житные Дворы, Хохлево, через точки 5, 6, 7, 8 до пресечения с руч. Рог в точке 9.

Южная граница – от точки 9 в месте пересечения грунтовой дороги Гнездилово – Хохлино с ручьем Рог на запад по ручью Рог до границы н. п. Ивановский в точке 10.

Западная граница – от точки 10 в месте пересеченья руч. Рог с границей н. п. Ивановский на север по границе н. п. Ивановский до пересечения с грунтовой дорогой Ивановский – Верхняя Радома в точке 11, далее на север по этой грунтовой дороге до пересечения с восточной границей охранной зоны национального парка «Орловское полесье» в точке 12, далее в северном направлении по грунтовой автодороге до пересечения с руч. без названия в точке 13, далее в северном направлении по средней линии русла руч. без названия через точку 14 до пересечения с н. п. Верхняя Радомка в точке 15, далее по границе н. п. Верхняя Радомка до пересечения с руч. без названия в точке 16, далее в северном направлении по средней линии русла руч. без названия через точки 17, 18 до точки 19, далее в восточном направлении по условной прямой до пресечения с границей н. п. Нижняя Радомка, далее в восточном направлении по границе н. п. Нижняя Радомка до точки 21, далее по условной прямой до пересечения руч. без названия и грунтовой автодороги в точке 22, далее по грунтовой автодороге через р. Машок через точку 23 до пересечения с границей леса в точке 24, далее в северном направлении по границе леса до точки 25, далее в северно-западном направлении по условной прямой до пересечения с руч. Чечера в точке 26, далее в северном направлении по средней линии русла руч. Чечера до пересечения с южной границей н. п. Середичи в точке 1.

Из границ зоны охраны исключены территории населенных пунктов и кварталы 11, 13 лесопарковой зоны Болховского участкового лесничества Болховского лесничества.

Сведения о характерных точках границ зоны охраны охотничьих ресурсов общества с ограниченной ответственностью «МетКом» в системе координат МСК-57

Номер точки	Координаты, метры	
	X	Y
1	425292,36	1274509,10
2	425282,82	1274964,16
3	422012,36	1279169,68
4	420459,50	1279850,12
5	419268,50	1279777,68
6	418801,24	1280047,50
7	417771,28	1280643,50
8	416686,78	1280891,50
9	416411,34	1280683,50
10	419567,54	1271949,14
11	420068,50	1271659,82
12	420162,78	1271635,82
13	420264,26	1271472,98
14	421100,26	1272041,84
15	421499,20	1272382,80
16	421976,66	1272981,70
17	422733,68	1273656,92
18	422990,72	1273800,80
19	423338,76	1274051,14
20	423338,64	1274090,14
21	423294,62	1274293,76
22	423264,88	1274381,50
23	423774,56	1274803,04
24	423786,28	1274799,06
25	424704,76	1274629,42
26	424756,62	1274553,86

1.4. Зона охраны охотничьих ресурсов автономной некоммерческой организации «Охотцентр «Орион»

Северная граница – от точки 1 в месте пересечения границы н. п. Новоигинский и грунтовой дороги в восточном направлении по условной прямой до точки 2 на границе н. п. Кудинова, далее в юго-восточном направлении по южной границе н. п. Кудинова до пересечения с грунтовой дорогой в точке 3.

Восточная граница – от точки 3 в месте пересечения границы н. п. Кудинова и грунтовой дороги в южном направлении по этой грунтовой дороге через точки 4–7 до пересечения с границей н. п. Асеева в точке 8, далее по

границе н. п. Асеева до пересечения с грунтовой дорогой в точке 9, далее по грунтовой автодороге через точки 10–12 до пересечения с грунтовой дорогой в точке 13 на границе охранной зоны национального парка «Орловское полесье».

Южная граница – от точки 13 в месте пересечения грунтовых дорог на границе охранной зоны национального парка «Орловское полесье» в западном направлении по грунтовой дороге через точки 14, 15 до пересечения с границей н. п. Коноплянка в точке 16, далее по границе н. п. Коноплянка до пересечения с грунтовой дорогой в точке 17, далее по грунтовой дороге через точки 18, 19 до пересечения с грунтовой дорогой в точке 20.

Западная граница – от точки 20 в месте пересечения грунтовых дорог в северном направлении через точки 21, 22 до пересечения с южной границей н. п. Вязовая в точке 23, далее по границе н. п. Вязовая до пересечения с грунтовой дорогой в точке 24, далее по грунтовой дороге до пересечения с границей н. п. Свистова в точке 25, далее по границе н. п. Свистова до пересечения с грунтовой автодорогой, далее в северном направлении по грунтовой автодороге до точки 26 на границе н. п. Каверзнева, далее по границе н. п. Каверзнева до места пересечения с р. Турья и грунтовой автодорогой в точке 27, далее в северном направлении по грунтовой автодороге до пересечения с границей н. п. Игино в точке 28, далее по границе н. п. Игино до пересечения с грунтовой дорогой в точке 29, далее в северном направлении по грунтовой дороге до пересечения с дорогой Болхов – Новогинский в точке 30, далее в западном направлении по дороге Болхов – Новогинский через точку 31 до пересечения с границей н. п. Новоигинский в точке 32, далее по границе н. п. Новоигинский до пересечения с грунтовой дорогой в исходной точке 1.

Из границ зоны охраны исключены территории населенных пунктов.

Сведения о характерных точках границ зоны охраны охотничьих ресурсов автономной некоммерческой организации «Охотцентр «Орион» в системе координат МСК-57

Номер точки	Координаты, метры	
	X	Y
1	2	3
1	418493,42	1269921,64
2	418313,34	1272478,40
3	417229,52	1273629,06
4	416357,96	1273220,16
5	416363,80	1273208,02
6	415632,60	1273472,14
7	415556,54	1273142,74
8	415423,94	1272620,90
9	414490,52	1272677,60
10	414464,44	1272691,18
11	413764,94	1272376,96

12	413373,68	1272492,16
13	412586,10	1272559,78
14	412594,82	1271927,62
1	2	3
15	412638,80	1271846,26
16	412631,04	1271834,36
17	412371,20	1270665,70
18	412603,94	1270336,92
19	412231,14	1269680,66
20	412217,82	1269672,98
21	412307,96	1269598,78
22	413096,66	1269405,32
23	413330,06	1269379,40
24	413819,78	1269610,62
25	413965,02	1269988,74
26	414910,70	1270278,36
27	415535,12	1270985,50
28	415626,08	1271029,90
29	416873,08	1271699,46
30	417113,26	1271858,54
31	418298,44	1270213,52
32	418369,74	1269930,10

## 2. Верховский район

### Зона охраны охотничьих ресурсов общества с ограниченной ответственностью «Лес»

Северная граница – от точки 1 в месте пересечения грунтовых дорог Успенское – Федоровка и Верхне-Залегощенский – Федоровка по грунтовой дороге Верхне-Залегощенский – Федоровка до пересечения с западной границей н. п. Федоровка в точке 2.

Восточная граница – от точки 2 в месте пересечения грунтовой дороги Верхне-Залегощенский – Федоровка с западной границей н. п. Федоровка на юг по границе н. п. Федоровка до пересечения с грунтовой дорогой Корсунь – Федоровка в точке 3, далее на юг по грунтовой дороге Корсунь – Федоровка до пересечения с автомобильной дорогой 54 ОП РЗ 54К-4 Покровское – Верховье (с 11 + 355 по 30 + 444) в точке 4, далее на юго-запад по этой автомобильной дороге до пересечения с административной границей Верховского и Покровского районов в точке 5.

Южная граница – от точки 5 в месте пересечения автомобильной дороги 54 ОП РЗ 54К-4 Покровское – Верховье (с 11 + 355 по 30 + 444) с административной границей Верховского и Покровского районов на северо-запад по этой административной границе до пересечения с южной границей

квартала 22 Ливенского лесничества Краснозоренского участкового лесничества в точке 6, далее в восточном направлении по южной границе кварталов 22–24 Ливенского лесничества Краснозоренского участкового лесничества, затем на север по западной границе кварталов 24, 20 Ливенского лесничества Краснозоренского участкового лесничества, затем на запад по северной границе кварталов 20, 19 Ливенского лесничества Краснозоренского участкового лесничества до точки на 7 на грунтовой дороге Успенское – Федоровка.

Западная граница – от точки 7 в месте пересечения северной границы квартала 20, 19 Ливенского лесничества Краснозоренского участкового лесничества с грунтовой дорогой Успенское – Федоровка на север по этой грунтовой дороге через точки 8, 9, 10 до пересечения с грунтовой дорогой Верхне-Залегощенский – Федоровка в точке 1.

Из границ зоны охраны исключены территории населенных пунктов.

Сведения о характерных точках границ зоны охраны охотничьих ресурсов общества с ограниченной ответственностью «Лес» в системе координат МСК-57

Номер точки	Координаты, метры	
	X	Y
1	335289,64	1350145,18
2	334927,20	1351626,08
3	333654,14	1352241,98
4	332572,16	1352554,44
5	328515,58	1350491,00
6	333258,38	1348156,74
7	334278,84	1348819,64
8	334853,98	1349343,02
9	335200,68	1350075,54
10	335215,12	1350090,08

### 3. Глазуновский район

Зона охраны охотничьих ресурсов общественной организации «Глазуновское районное общество охотников и рыболовов»

Северная граница – от точки 1 на административной границе Глазуновского и Свердловского районов возле н. п. Орлова Дача на восток по административной границе Глазуновского и Свердловского районов до пересечения с грунтовой дорогой в точке 2 возле н. п. Володарская.

Восточная граница – от точки 2 в месте пересечения административной границы Глазуновского и Свердловского районов с грунтовой дорогой на юг по грунтовой дороге до пересечения с автомобильной дорогой в точке 3, далее на

юг по автомобильной дороге до пересечения с р. Руда в точке 4 возле н. п. Гремячево.

Южная граница – от точки 4 в месте пересечения автомобильной дороги с р. Руда возле н. п. Гремячево на запад по средней линии русла р. Руда до пересечения с границей н. п. Гнилуша в точке 5.

Западная граница – от точки 5 в месте пересечения границы н. п. Гнилуша с р. Руда в северном направлении по восточной границе н. п. Гнилуша до пересечения с руч. без названия в точке 6, далее на север по этому ручью до точки 7 возле н. п. Орлова Дача, далее на северо-запад по условной прямой до административной границы Глазуновского и Свердловского районов в точке 1.

Из границ зоны охраны исключены территории населенных пунктов.

В границах охотничьего угодья расположены лесные кварталы 1, 2, 4, 5, 38, 39 Глазуновского лесничества Глазуновского участкового лесничества.

Сведения о характерных точках границ зоны охраны охотничьих ресурсов общественной организации «Глазуновское районное общество охотников и рыболовов» в системе координат МСК-57

Номер точки	Координаты, метры	
	X	Y
1	310174,64	1293268,48
2	311365,14	1298822,52
3	310307,14	1298992,58
4	305139,40	1296679,72
5	306480,84	1292964,50
6	308582,32	1293091,36
7	310028,38	1293565,86

#### 4. Дмитровский район

##### 4.1. Зона охраны охотничьих ресурсов общества с ограниченной ответственностью «Сапсан»

Северная граница – от точки 1 в месте пересечения р. Несса и границы н. п. Малое Боброво вверх по средней линии русла р. Несса до пересечения с автодорогой 54 ОП РЗ 54К-77 Дмитровск – Долбенкино – граница Курской области в точке 2.

Восточная граница – от точки 2 в месте пересечения р. Несса с автодорогой 54 ОП РЗ 54К-77 Дмитровск – Долбенкино – граница Курской области (с 0 + 800 по 23 + 690) в южном направлении по автодороге 54 ОП РЗ 54К-77 Дмитровск – Долбенкино – граница Курской области (с 0 + 800 по 23 + 690) до пересечения с границей н. п. Новоалексеевский в точке 3.

Южная граница – от точки 3 в месте пересечения автодороги 54 ОП РЗ 54К-77 Дмитровск – Долбенкино – граница Курской области (с 0 + 800 по 23 + 690) с границей н. п. Новоалексеевский в юго-западном направлении по западной границе н. п. Новоалексеевский до пересечения с автодорогой 54 ОП РЗ 54К-85 «Дмитровск – Долбенкино» – Брянцево – Малое Боброво (с 0 + 000 по 9 + 200) в точке 4, далее в западном направлении по автодороге 54 ОП РЗ 54К-85 «Дмитровск – Долбенкино» – Брянцево – Малое Боброво (с 0 + 000 по 9 + 200) до пересечения с границей н. п. Малое Боброво в точке 5.

Западная граница – от точки 5 в месте пересечения автодороги 54 ОП РЗ 54К-85 «Дмитровск – Долбенкино» – Брянцево – Малое Боброво (с 0 + 000 по 9 + 200) с границей н. п. Малое Боброво в северном направлении по восточной границе н. п. Малое Боброво до пересечения с р. Несса в исходной точке 1.

Из границ зоны охраны исключены территории населенных пунктов и лесные кварталы 64–68 Дмитровского лесничества Долбенкинского участкового лесничества.

Сведения о характерных точках границ зоны охраны охотничьих ресурсов общества с ограниченной ответственностью «Сапсан» в системе координат МСК-57

Номер точки	Координаты, метры	
	X	Y
1	297588,68	1229674,08
2	300528,06	1236124,40
3	298950,82	1237607,62
4	297916,04	1237588,92
5	297099,16	1229811,26

4.2. Зона охраны охотничьих ресурсов общества с ограниченной ответственностью «Володино»

Северная граница – от точки 1 в месте пересечения грунтовой дороги с границей н. п. Аношинка в восточном направлении по этой грунтовой дороге до границы н. п. Занеруссовский в точке 2, далее на северо-восток вдоль границы н. п. Занеруссовский до пересечения с автодорогой в точке 3, далее в восточном направлении по автодороге через точку 4 до пересечения с р. Локной в точке 5.

Восточная граница – от точки 5 в месте пересечения автодороги с р. Локной в южном направлении по средней линии русла р. Локна до пересечения с границей н. п. Дмитровска в точке 6.

Южная граница – от точки 6 в месте пересечения р. Локна с границей н. п. Дмитровск в восточном направлении по границе н. п. Дмитровск до пересечения с р. Нерусса в точке 7, далее в западном направлении по средней линии русла р. Нерусса до пересечения с автодорогой в точке 8.



Западная граница – от точки 8 в месте пересечения р. Нерусса с грунтовой автодорогой в северном направлении по грунтовой автодороге через точку 9 до пересечения с границей н. п. Аношинка в точке 10, далее в общем восточном направлении по южной границе н. п. Аношинка до пересечения с грунтовой дорогой в исходной точке 1.

Из границ зоны охраны исключены территории населенных пунктов и лесные кварталы 85, 86 Дмитровского лесничества Дубравского участкового лесничества Дубравский участок.

Сведения о характерных точках границ зоны охраны охотничьих ресурсов общества с ограниченной ответственностью «Володино» в системе координат МСК-57

Номер точки	Координаты, метры	
	X	Y
1	310009,92	1224460,40
2	310407,70	1224936,82
3	310593,82	1225232,08
4	310653,80	1225408,86
5	310967,60	1226901,50
6	308836,60	1226978,96
7	308557,14	1225326,18
8	308497,26	1224601,70
9	309734,36	1224307,02
10	309819,90	1224306,08

4.3. Зона охраны охотничьих ресурсов общества с ограниченной ответственностью «Ремстройпроект в Дмитровске»

Северная граница – от точки 1 в месте пересечения автомобильной дороги 54 ОП РЗ 54К-70 Дмитровск – Работьково (с 0 + 000 по 21 + 000) с р. Локной в северо-восточном направлении по автомобильной дороге 54 ОП РЗ 54К-70 Дмитровск – Работьково (с 0 + 000 по 21 + 000) до пересечения грунтовой дорогой в точке 2, далее по грунтовой дороге в северо-восточном направлении через точки 3–4 до точки 5 на границе н. п. Дружино.

Восточная граница – от точки 5 на границе н. п. Дружино в юго-восточном направлении по границе н. п. Дружино до пересечения с грунтовой дорогой в точке 6, далее в юго-восточном направлении по грунтовой дороге через точки 6–9 до пересечения с автомобильной дорогой 54 ОП РЗ 54К-9 «Москва – Киев» – Комаричи – Дмитровск Орловский – Кромы в границах Орловской области (с 25 + 276 по 45 + 521; с 49 + 424 по 78 + 189) в точке 10.

Южная граница – от точки 10 в месте пересечения автомобильной дороги 54 ОП РЗ 54К-9 «Москва – Киев» – Комаричи – Дмитровск Орловский – Кромы в границах Орловской области (с 25 + 276 по 45 + 521; с 49 + 424 по 78 + 189) с

грунтовой дорогой в юго-западном направлении по автомобильной дороге 54 ОП РЗ 54К-9 «Москва – Киев» – Комаричи – Дмитровск Орловский – Кромы в границах Орловской области (с 25 + 276 по 45 + 521; с 49 + 424 по 78 + 189) до пересечения с границей н. п. Дмитровск в точке 11.

Западная граница – от точки 11 в месте пересечения автомобильной дороги 54 ОП РЗ 54К-9 «Москва – Киев» – Комаричи – Дмитровск Орловский – Кромы в границах Орловской области (с 25 + 276 по 45 + 521; с 49 + 424 по 78 + 189) с границей н. п. Дмитровск в северном направлении по восточной, а затем северной границе н. п. Дмитровск до пересечения с р. Локной в точке 12, далее в северном направлении по средней линии русла р. Локна до пересечения с автомобильной дорогой 54 ОП РЗ 54К-70 Дмитровск – Работьково (с 0 + 000 по 21 + 000) в исходной точке 1.

Из границ зоны охраны исключены территории населенных пунктов и кварталы 26–31 лесопарковой зоны Дмитровского лесничества Неруссовского участкового лесничества.

В границах охотничьего угодья расположены лесные кварталы 102, 103 Дмитровского лесничества Дубравское участкового лесничества Дубравский участок и лесные кварталы 22, 23, 25 Дмитровского лесничества Неруссовского участкового лесничества.

Сведения о характерных точках границ зоны охраны охотничьих ресурсов общества с ограниченной ответственностью «Ремстройпроект в Дмитровске» в системе координат МСК-57

Номер точки	Координаты, метры	
	X	Y
1	310967,60	1226901,50
2	311205,26	1227532,18
3	312170,14	1229157,12
4	312225,98	1229209,92
5	312382,10	1229413,42
6	312421,24	1229447,70
7	312639,76	1229482,08
8	312618,56	1229512,84
9	312534,18	1229635,64
10	312140,04	1229892,78
11	312045,68	1230007,76
12	312028,50	1230005,48
13	311972,90	1230110,78
14	310916,32	1230747,74
15	309260,00	1232256,52
16	309179,28	1232320,80
17	308721,30	1232620,30
18	307477,78	1229331,86
19	308836,60	1226978,96

## 5. Должанский район

## Зона охраны охотничьих ресурсов общества с ограниченной ответственностью «Автопоток»

Северная граница – от точки 1 в месте пересечения р. Тим с оврагом урочища «Гнилой» на восток по правой стороне оврага через точки 2–5 до пересечения с грунтовой дорогой Грачевка Третья – Новотроицкое в точке 6.

Восточная граница – от точки 6 в месте пересечения грунтовой дороги Грачевка Третья – Новотроицкое с оврагом урочища «Гнилой» на юго-восток по этой грунтовой дороге через точку 7, 8 до пересечения с автомобильной дорогой 54 ОП РЗ 54К-8 Глазуновка – Малоархангельск – Колпны – Долгое (с 0 + 000 по 8 + 180) в точке 9.

Южная граница – от точки 9 в месте от пересечения грунтовой дороги Грачевка Третья – Новотроицкое с автомобильной дорогой 54 ОП РЗ 54К-8 Глазуновка – Малоархангельск – Колпны – Долгое (с 0 + 000 по 8 + 180) на запад по этой автомобильной дороге через н. п. Вышнее Долгое до пересечения с северной границей н. п. Русановка Вторая в точке 10, далее на запад по этой границе до пересечения с автомобильной дорогой 54 ОП РЗ 54К-8 Глазуновка – Малоархангельск – Колпны – Долгое (с 0 + 000 по 8 + 180) в точке 11, далее на запад по этой автомобильной дороге до пересечения с р. Тим в точке 12.

Западная граница – от точки 12 в месте пересечения автомобильной дороги 54 ОП РЗ 54К-8 Глазуновка – Малоархангельск – Колпны – Долгое (с 0 + 000 по 8 + 180) с р. Тим на север по средней линии русла р. Тим до пересечения с оврагом урочища «Гнилой» в точке 1.

Из границ зоны охраны исключены территории населенных пунктов.

В границах охотничьего угодья расположены лесные кварталы 6–9, 11 Должанского участкового лесничества Должанского лесничества.

Сведения о характерных точках границ зоны охраны охотничьих ресурсов общества с ограниченной ответственностью «Автопоток» в системе координат МСК-57

Номер точки	Координаты, метры	
	X	Y
1	263688,28	1379525,86
2	263734,90	1379801,68
3	263459,60	1381896,74
4	263608,84	1382735,80
5	264020,60	1383541,18
6	264010,14	1383601,32
7	262405,04	1386082,16
8	262349,22	1386066,16
9	262293,68	1386042,68
10	260532,90	1379755,02
11	260490,68	1379578,60
12	260526,46	1379492,72

## 6. Залегощенский район

## 6.1. Зона охраны охотничьих ресурсов общества с ограниченной ответственностью «ЛЕС»

Северная граница – от точки 1 в месте пересечения административных границ Орловского муниципального округа, Мценского и Залегощенского районов на восток по административной границе Мценского и Залегощенского районов до пресечения с р. Алешней в точке 2.

Восточная граница – от точки 2 в месте пересечения административной границы Мценского и Залегощенского районов с р. Алешней на юг по средней линии русла р. Алешня до пересечения с руч. Сухой Дол, далее на юго-запад по руч. Сухой Дол до пересечения с руч. без названия в точке 3, далее на юго-запад по руч. без названия через н. п. Казинка до пересечения с грунтовой дорогой в точке 4, далее на юго-запад по грунтовой дороге через точки 5, 6 до пересечения с автомобильной дорогой 54 ОП РЗ 54К-266 «Северный подъезд к н. п. Орел» – Лунево – Моховое (с 15+490 по 30+353) в точке 7.

Южная граница – от точки 7 в месте пересечения грунтовой дороги с автомобильной дорогой 54 ОП РЗ 54К-266 «Северный подъезд к н. п. Орел» – Лунево – Моховое (с 15+490 по 30+353) на запад по этой автомобильной дороге до пересечения с административной границей Орловского муниципального округа и Залегощенского района в точке 8.

Западная граница – от точки 8 в месте пересечения автомобильной дороги 54 ОП РЗ 54К-266 «Северный подъезд к н. п. Орел» – Лунево – Моховое (с 15+490 по 30+353) с административной границей Орловского муниципального округа и Залегощенского района на северо-восток по этой административной границе до места пересечения с административной границей Мценского района в точке 1.

Из границ зоны охраны исключены территории населенных пунктов.

В границах охотничьего угодья расположены лесные кварталы 42–47, 50–52 Ломецкого лесничества.

Сведения о характерных точках границ зоны охраны охотничьих ресурсов общества с ограниченной ответственностью «ЛЕС» в системе координат МСК-57

Номер точки	Координаты, метры	
	X	Y
1	366866,62	1316476,52
2	368759,86	1327290,00
3	360809,58	1320855,68
4	360497,14	1318960,94
5	360480,38	1318931,36
6	360441,04	1318797,44
7	360356,60	1318600,34
8	361928,40	1311104,66

### 6.2. Зона охраны охотничьих ресурсов общества с ограниченной ответственностью «Заря»

Северная граница – от точки 1 в месте пересечения грунтовой дороги с р. Должанкой возле н. п. Долгое на восток по средней линии русла р. Должанка (южная граница государственного биологического заказника «Залегощенский») до пересечения с административной границей Свердловского и Залегощенского районов в точке 2.

Восточная граница – от точки 2 в месте пересечения р. Должанки с административной границей Свердловского и Залегощенского районов на юго-запад по этой административной границе до точки 3.

Южная граница – от точки 3 на административной границе Свердловского и Залегощенского районов на запад по этой административной границе до точки 4.

Западная граница – от точки 4 на административной границе Свердловского и Залегощенского районов на северо-восток по этой административной границе до точки 5 на границе лесных вырубок, далее на северо-восток по границе лесных вырубок до пресечения с грунтовой дорогой в точке 6, далее на северо-восток по этой грунтовой дороге до пересечения с р. Должанкой возле н. п. Долгое в точке 1.

Из границ зоны охраны исключены территории населенных пунктов.

#### Сведения о характерных точках границ зоны охраны охотничьих ресурсов общества с ограниченной ответственностью «Заря» в системе координат МСК-57

Номер точки	Координаты, метры	
	X	Y
1	341179,84	1323686,62
2	338956,94	1329257,24
3	336677,02	1323429,28
4	337547,62	1321169,58
5	338665,48	1321904,02
6	338967,72	1322395,12

### 6.3. Зона охраны охотничьих ресурсов муниципального предприятия «Охотник»

Северная граница – от точки 1 на плотине на р. Паниковец вниз по средней линии русла до пересечения с грунтовой автомобильной дорогой в точке 2, далее в восточном направлении по грунтовой автомобильной дороге через точки 3, 4 до пересечения с административной границей Новосильского района в точке 5.

Восточная граница – от точки 5 в месте пересечения грунтовой автомобильной дороги с административной границей Новосильского района в точке 5, далее в южном направлении по административной границе Новосильского района до пересечения с грунтовой автодорогой в точке 6, далее по грунтовой автодороге через точки 7, 8 до пересечения с границей н. п. Затишье в точке 9, далее по западной границе н. п. Затишье до пересечения с грунтовой автодорогой в точке 10, далее по грунтовой автодороге через точки 10–17 до пересечения с автомобильной дорогой 54 ОП РЗ 54К-113 «Орел – Ефремов» – Сетуха – «Орел – Ефремов» (с 0 + 000 по 1 + 571; с 1 + 593 по 11 + 610) в точке 18.

Южная граница – от точки 18 в месте пересечения грунтовой автодороги с автомобильной дорогой 54 ОП РЗ 54К-113 «Орел – Ефремов» – Сетуха – «Орел – Ефремов» (с 0 + 000 по 1 + 571; с 1 + 593 по 11 + 610) в западном направлении по автомобильной дороге 54 ОП РЗ 54К-113 «Орел – Ефремов» – Сетуха – «Орел – Ефремов» (с 0 + 000 по 1 + 571; с 1 + 593 по 11 + 610) до пересечения с железной дорогой Благодатная – Залегощь в точке 19, далее по железной дороге Благодатная – Залегощь в западном направлении до пересечения с грунтовой автомобильной дорогой в точке 21.

Западная граница – от точки 21 в месте пересечения железной дороги Благодатная – Залегощь с грунтовой автомобильной дорогой в северном направлении по этой грунтовой автомобильной дороге через точки 22–29 до точки 1 на плотине на р. Паниковец.

Из границ зоны охраны исключены территории населенных пунктов.

В границах охотничьего угодья расположены лесные кварталы 8–16, 18 Ломецкого лесничества.

Сведения о характерных точках границ зоны охраны охотничьих ресурсов муниципального предприятия «Охотник» в системе координат МСК-57

Номер точки	Координаты, метры	
	X	Y
1	2	3
1	358439,86	1333085,68
2	363209,38	1342173,90
3	363200,18	1342205,82
4	363168,76	1342264,98
5	363165,56	1342268,08
6	362683,14	1342413,10
7	362672,26	1342411,74
8	362038,32	1341029,82
9	361919,58	1341063,22
10	361447,48	1341398,24
11	361124,32	1341852,62

1	2	3
12	359276,46	1342791,18
13	359240,96	1342764,64
14	357807,30	1341592,14
15	357469,90	1341266,20
16	357428,84	1341207,50
17	357337,14	1341071,98
18	357095,20	1340626,42
19	354442,46	1335954,44
20	353607,20	1333106,84
21	353637,58	1333112,44
22	353637,50	1333127,42
23	353793,78	1333151,56
24	353807,32	1333153,66
25	353849,52	1333124,06
26	353916,48	1333054,44
27	354132,72	1333041,80
28	354288,10	1333022,28
29	354857,74	1332965,66

#### 7. Корсаковский район

##### Зона охраны охотничьих ресурсов общественной организации «Корсаковское районное общество охотников и рыболовов»

Северная граница – от точки 1 в месте пересечения административной границы Тульской и Орловской областей с административной границей Мценского и Корсаковского районов в восточном направлении по административной границе Тульской и Орловской областей до пересечения с р. Филинкой в точке 2.

Восточная граница – от точки 2 в месте пресечения административной границы Тульской и Орловской областей с р. Филинкой в южном направлении по средней линии русла р. Филинка до пересечения с автомобильной дорогой 54 ОП РЗ 54К-210 Корсаково – Войново – Жилино (с 0 + 000 по 29 + 167), далее в северо-восточном направлении по автомобильной дороге 54 ОП РЗ 54К-210 Корсаково – Войново – Жилино (с 0 + 000 по 29 + 167) до пересечения с автомобильной дорогой 54 ОП РЗ 54К-259 «Корсаково – Войново – Жилино» – Новомалиново – «Новосиль – Корсаково – Орлик» (с 0 + 000 по 8 + 462), далее в южном направлении по автомобильной дороге 54 ОП РЗ 54К-259 «Корсаково – Войново – Жилино» – Новомалиново – «Новосиль – Корсаково – Орлик» (с 0 + 000 по 8 + 462) до пересечения с левым берегом р. Зуша в точке 3.

Южная граница – от точки 3 в месте пересечения автомобильной дороги 54 ОП РЗ 54К-259 «Корсаково – Войново – Жилино» – Новомалиново –

«Новосиль – Корсаково – Орлик» (с 0 + 000 по 8 + 462) с левым берегом р. Зуша в юго-западном направлении по левому берегу р. Зуша до пересечения с грунтовой автомобильной дорогой в точке 4, далее в северо-западном по этой грунтовой автомобильной дороге направлении через точки 5–8 до точки 9 на границе н. п. Козлово, далее в северном направлении по границе н. п. Козлово до пересечения с грунтовой автомобильной дорогой в точке 10, далее в северо-западном направлении по этой грунтовой автомобильной дороге через точки 11–13 до пресечения с автомобильной дорогой 54 ОП РЗ 54К-249 Большие Пруды – Хворостянка – Александров (с 19 + 900 по 23 + 580) в точке 14.

Западная граница – от точки 14 в месте пресечения грунтовой автомобильной дороги с автомобильной дорогой 54 ОП РЗ 54К-249 Большие Пруды – Хворостянка – Александров (с 19 + 900 по 23 + 580) в северном направлении по автомобильной дороге 54 ОП РЗ 54К-249 Большие Пруды – Хворостянка – Александров (с 19 + 900 по 23 + 580) до пересечения с административной границей Корсаковского и Мценского районов в точке 15, далее в северном направлении по административной границе Корсаковского и Мценского районов до пересечения с административной границей Тульской и Орловской областей в исходной точке 1.

Из границ зоны охраны исключены территории населенных пунктов.

В границах охотничьего угодья расположены лесные кварталы 1–5, 7, 12–24, 35, 36, 57 Новосильского лесничества Корсаковского участкового лесничества.

Сведения о характерных точках границ зоны охраны охотничьих ресурсов общественной организации «Корсаковское районное общество охотников и рыболовов» в системе координат МСК-57

Номер точки	Координаты, метры	
	X	Y
1	393129,54	1353136,06
2	391791,72	1366473,68
3	386642,22	1370593,38
4	378508,36	1364681,22
5	378468,30	1364512,18
6	378571,08	1364615,98
7	378628,94	1364538,88
8	376522,56	1385198,58
9	376687,00	1385801,88
10	382624,78	1362801,32
11	383070,72	1361587,72
12	383712,00	1361803,68
13	384574,10	1361817,06
14	384721,30	1360920,16
15	389545,70	1352611,44



## 8. Кромской район

Зона охраны охотничьих ресурсов общества с ограниченной ответственностью  
«Евроспецстрой»

Северная граница – от точки 1 в месте пересечения железной дороги 108 км – Паньково с руч. без названия на северо-восток по железной дороге 108 км – Паньково до пересечения с автомобильной дорогой Шахово – Лысовка – Малое Рыжково в точке 2, далее в юго-восточном направлении по автомобильной дороге Шахово – Лысовка – Малое Рыжково до точки 3 на границе н. п. Новотроицкий, далее в общем восточном направлении по границе н. п. Новотроицкий до пересечения с автомобильной дорогой Шахово – Лысовка – Малое Рыжково в точке 4.

Восточная граница – от точки 4 в месте пересечения границы н. п. Новотроицкий с автомобильной дорогой Шахово – Лысовка – Малое Рыжково в южном направлении по автомобильной дороге Шахово – Лысовка – Малое Рыжково до пересечения с границей н. п. Лысовка в точке 5, далее вдоль границы н. п. Лысовка до пересечения с автомобильной дорогой в точке 6, далее в южном направлении по автомобильной дороге через точку 7 и 8 до пересечения с границей н. п. Малое Рыжково в точке 9, далее в южном направлении по границе н. п. Малое Рыжково до пересечения с автомобильной дорогой в точке 10.

Южная граница – от точки 10 в месте пересечения границы н. п. Малое Рыжково с автомобильной дорогой в общем западном направлении по автомобильной дороге через точки 11, 12 до пересечения с границей н. п. Большое Рыжково в точке 13, далее по границе н. п. Большое Рыжково до пересечения с грунтовой дорогой в точке 14, далее в юго-западном направлении по грунтовой дороге до пересечения с руч. без названия в точке 15, далее в северо-западном направлении вниз по течению руч. без названия через точки 16, 17 до пересечения с р. Окой в точке 18.

Западная граница – от точки 18 в месте пересечения руч. без названия с р. Окой в северном направлении по средней линии русла р. Ока до пересечения с железной дорогой 108 км – Паньково в точке 19, далее в северо-восточном направлении по железной дороге 108 км – Паньково до пересечения с руч. без названия в исходной точке 1.

Из границ зоны охраны исключены территории населенных пунктов.

В границах охотничьего угодья расположены лесные кварталы 7–10 Орловского лесничества Кромского участкового лесничества.

Сведения о характерных точках границ зоны охраны охотничьих ресурсов  
общества с ограниченной ответственностью «Евроспецстрой»  
в системе координат МСК-57

Номер точки	Координаты, метры	
	X	Y
1	336099,98	1280382,98
2	336549,88	1280548,74
3	335686,50	1281927,04
4	335611,34	1282358,92
5	334854,58	1282104,60
6	334272,14	1282193,72
7	333375,72	1282480,48
8	332242,72	1282346,22
9	331669,30	1282347,24
10	330854,88	1281935,42
11	330737,90	1281596,20
12	329782,80	1281690,34
13	329600,08	1280729,08
14	329895,22	1279812,12
15	329678,74	1279635,52
16	329755,26	1279500,22
17	330722,88	1277403,58
18	330638,80	1277208,10
19	330829,54	1277168,70

### 9. Ливенский район

Зона охраны охотничьих ресурсов общества с ограниченной ответственностью  
«Охотничье хозяйство «Ливенское»

Северная граница – от точки 1 в месте пересечения грунтовой дороги Ревякино – Введенское с грунтовой дорогой Шебаново – Редькино на восток по грунтовой дороге Шебаново – Редькино через точки 2, 3 до пересечения с западной границей н. п. Редькино в точке 4, далее на восток по этой границе до пересечения с руч. Мокчерек в точке 5.

Восточная граница – от точки 5 в месте пересечения границы н. п. Редькино с руч. Мокчерек на юг по средней линии русла руч. Мокчерек до пересечения с грунтовой дорогой Бараново – Ревякино в н. п. Бараново в точке 6.

Южная граница – от точки 6 в месте пересечения ручья Мокчерек с грунтовой дорогой Бараново – Ревякино в н. п. Бараново на запад по грунтовой дороге Бараново – Ревякино до пересечения с восточной границей н. п. Бараново в точке 7, далее на север по этой границе до

пересечения грунтовой дорогой Бараново – Ревякино в точке 8, далее на запад по этой дороге до пересечения с восточной границей н. п. Бараново в точке 9, далее на запад по этой границе до пересечения с грунтовой дорогой Бараново – Ревякино в точке 10, далее на запад по этой дороге через точки 11–14 до пересечения с восточной границей н. п. Ревякино в точке 15, далее на север по этой границе до пресечения с грунтовой дорогой Ревякино – Введенское в точке 16.

Западная граница – от точки 16 в месте пересечения границы н. п. Ревякино с грунтовой дорогой Ревякино – Введенское на север по грунтовой дороге Ревякино – Введенское до пересечения грунтовой дорогой Шебаново – Редькино в исходной точке 1.

Из границ зоны охраны исключены территории населенных пунктов.

В границах зоны охраны расположены лесные кварталы 35–39, 43 Никольского участкового лесничества Ливенского лесничества.

Сведения о характерных точках границ зоны охраны  
охотничьих ресурсов общества с ограниченной ответственностью  
«Охотничье хозяйство «Ливенское» в системе координат МСК-57

Номер точки	Координаты, метры	
	X	Y
1	284379,42	1381567,38
2	285213,82	1382082,78
3	285396,25	1382231,76
4	285609,68	1382637,88
5	285601,62	1384319,02
6	281487,70	1387825,54
7	281392,10	1387707,40
8	281856,00	1386613,42
9	281630,84	1386269,44
10	281302,04	1385812,66
11	281244,36	1385591,70
12	281240,60	1385580,00
13	280420,92	1383923,12
14	280320,44	1383180,88
15	280251,78	1382711,00
16	280910,04	1381497,20
17	282202,82	1381778,94

### 10. Малоархангельский район

Зона охраны охотничьих ресурсов сельскохозяйственного производственного кооператива им. Кирова

Северная граница – от точки 1 в месте пересечения автомобильной дороги 54 ОП РЗ 54К-206 Малоархангельск – Архарово (с 0 + 000 по 16 + 700)

с грунтовой дорогой без названия на восток по грунтовой дороге без названия до поворота на грунтовую дорогу на н. п. Вторая Ивань в точке 2.

Восточная граница – от точки 2 в месте пересечения грунтовой дороги без названия с грунтовой дорогой на н. п. Вторая Ивань на юг по грунтовой дороге на н. п. Вторая Ивань через точки 3–7 до пересечения с р. Сосной в точке 8.

Южная граница – от точки 8 в месте пересечения грунтовой дороги на н. п. Вторая Ивань с р. Сосной на запад по средней линии русла р. Сосна до пересечения с р. Дубовик, далее на северо-запад по средней линии русла р. Дубовик до пересечения с южной границей н. п. Дубовик в точке 9, далее на восток и север по этой границе до пересечения с автомобильной дорогой 54 ОП РЗ 54К-206 Малоархангельск – Архарово (с 0 + 000 по 16 + 700) в точке 10.

Западная граница – от точки 10 в месте пересечения восточной границы н. п. Дубовик с автомобильной дорогой 54 ОП РЗ 54К-206 Малоархангельск – Архарово (с 0 + 000 по 16 + 700) на северо-восток по этой автомобильной дороге до пересечения с грунтовой дорогой без названия в точке 1.

Из границ зоны охраны исключены территории населенных пунктов.

В границах зоны охраны расположены лесные кварталы 10, 22, 58 Малоархангельского участкового лесничества Глазуновского лесничества.

Сведения о характерных точках границ зоны охраны охотничьих ресурсов сельскохозяйственного производственного кооператива им. Кирова в системе координат МСК-57

Номер точки	Координаты, метры	
	X	Y
1	302820,24	1331559,34
2	301142,18	1333163,12
3	299481,62	1333096,64
4	298879,82	1332772,56
5	297853,10	1332217,96
6	295914,82	1332194,56
7	295172,94	1332417,24
8	294663,60	1332441,24
9	297176,04	1329399,64
10	298926,88	1329219,64

## 11. Мценский район

### 11.1. Зона охраны охотничьих ресурсов акционерного общества «Верховский молочно-консервный завод»

Северная граница – от точки 1 в месте пересечения грунтовой дороги Казьминка – Фатнево с административной границей Мценского района

на восток по административной границе Мценского района до ее пересечения с р. Окой в точке 2.

Восточная граница – от точки 2 в месте пересечения р. Оки с административной границей Мценского района на юг по правому берегу р. Оки до ее пересечения с грунтовой дорогой Верхнее Ущерево – Шашкино в точке 3.

Южная граница – от точки 3 в месте пересечения р. Оки с грунтовой дорогой Верхнее Ущерево – Шашкино на юго-запад по этой грунтовой дороге до пересечения с восточной границей н. п. Верхнее Ущерево в точке 4, далее на юго-запад по восточной и северной границе н. п. Верхнее Ущерево до пересечения с грунтовой дорогой Ущерево – Шашкино в точке 5, далее на юго-запад по этой грунтовой дороге через точки 6–13 до пересечения с грунтовой дорогой Белый Колодец – Казьминка в точке 14.

Западная граница – от точки 14 в месте пересечения грунтовой дороги Верхнее Ущерево – Шашкино с грунтовой дорогой Белый Колодец – Казьминка на север по грунтовой дороге Белый Колодец – Казьминка до пересечения с южной границей н. п. Калинеево в точке 15, далее на восток по этой границе до пересечения с грунтовой дорогой Белый Колодец – Казьминка в точке 16, далее на север по этой дороге через точку 17 до пересечения с южной границей н. п. Казьминка в точке 18, далее на север и запад по этой границе до пересечения с грунтовой дорогой Казьминка – Фатнево в точке 19, далее на север по этой дороге до пересечения с административной границей Мценского района в точке 1.

Из границ зоны охраны исключены территории населенных пунктов.

В границах зоны охраны расположены лесные кварталы 3–6, 8 Тельченского участкового лесничества Мценского лесничества.

Сведения о характерных точках границ зоны охраны охотничьих ресурсов акционерного общества «Верховский молочно-консервный завод» в системе координат МСК-57

Номер точки	Координаты, метры	
	X	Y
1	2	3
1	412182,86	1300993,84
2	412224,78	1309979,88
3	409015,84	1311091,24
4	409053,00	1310905,32
5	408888,30	1310424,38
6	408847,22	1310386,70
7	408076,24	1307819,90
8	407873,76	1306758,48
9	407758,30	1305609,42
10	406026,36	1305200,26

1	2	3
11	405361,22	1304904,70
12	405258,74	1304827,90
13	405149,60	1304735,30
14	404650,34	1303936,34
15	406246,50	1303625,10
16	406914,46	1303456,08
17	407639,50	1303245,94
18	410384,64	1302340,48
19	410776,20	1301899,64

### 11.2. Зона охраны охотничьих ресурсов общества с ограниченной ответственностью «АГРО-АРСЕНАЛ»

Северная граница – от точки 1 на границе н. п. Полянки до точки 2 на границе леса, далее по границе леса через точку 3 до точки 4 на границе леса, далее в северо-западном по условной прямой направлении до точки 5 на границе леса, далее по границе леса через точку 6 до границы лесной поймы в точке 7, далее в восточном направлении по границе лесной поймы до пересечения с границей н. п. Знаменское в точке 8.

Восточная граница – от точки 8 в месте пересечения лесной поймы с границей н. п. Знаменское в восточном направлении по границе н. п. Знаменское до пересечения с грунтовой автомобильной дорогой в точке 9, далее в южном направлении по этой грунтовой автомобильной дороге до пересечения с границей н. п. Мельнь в точке 10, далее по границе н. п. Мельнь до пересечения с лесом в точке 11.

Южная граница – от точки 11 в месте пересечения пересечения границы н. п. Мельнь с лесом в западном направлении по южной границе леса до пересечения с границей н. п. Мельнь в точке 12.

Западная граница – от точки 12 в месте пересечения леса с границей н. п. Мельнь в северном направлении по границе н. п. Мельнь до пересечения с границей леса в точке 13, далее по границе леса через точку 14 до точки 15, далее в северном направлении по условной прямой до точки 16 на границе леса, далее в северном направлении по границе леса до границы н. п. Полянки в исходной точке 1.

Из границ зоны охраны исключены территории населенных пунктов.

В границах зоны охраны расположены лесные кварталы 68–70 Тельченского участкового лесничества Мценского лесничества.

Сведения о характерных точках границ зоны охраны охотничьих ресурсов  
общества с ограниченной ответственностью «АГРО-АРСЕНАЛ»  
в системе координат МСК-57

Номер точки	Координаты, метры	
	X	Y
1	374066,52	1333987,76
2	374106,52	1335119,14
3	374501,76	1335752,00
4	374891,88	1335124,70
5	375026,50	1335004,42
6	374982,74	1335276,78
7	374743,82	1336020,46
8	374606,66	1336475,44
9	374403,06	1336764,70
10	373129,76	1336313,42
11	371869,78	1336024,60
12	371704,04	1334793,32
13	372386,04	1334686,64
14	372960,74	1334568,06
15	373567,50	1334146,18
16	373601,58	1334142,34

11.3. Зона охраны охотничьих ресурсов общества с ограниченной  
ответственностью «Новый Город»

Северная граница – от точки 1 в месте пересечения грунтовой дороги Ивановский – Чупахино с административной границей Мценского района на восток по грунтовой дороге Ивановский – Чупахино через точки 2–11, через н. п. Чупахино до пресечения с автомобильной дорогой 54 ОП РЗ 54К-216 Отрадинское – Башкатово – Апальково (с 0 + 010 по 2 + 000; с 5 + 240 по 15 + 000) в точке 12.

Восточная граница – от точки 12 в месте пересечения грунтовой дороги Ивановский – Чупахино с автомобильной дорогой 54 ОП РЗ 54К-216 Отрадинское – Башкатово – Апальково (с 0 + 010 по 2 + 000; с 5 + 240 по 15 + 000) на юг по автомобильной дороге 54 ОП РЗ 54К-216 Отрадинское – Башкатово – Апальково (с 0 + 010 по 2 + 000; с 5 + 240 по 15 + 000) до пересечения с северной границей н. п. Башкатово в точке 13, далее на запад по этой границе до пересечения с автомобильной дорогой 54 ОП РЗ 54К-264 М-2 «Крым» – Клейменово – Башкатово (с 6 + 960 по 8 + 200; с 11 + 330 по 14 + 350) в точке 14.

Южная граница – от точки 14 в месте пересечения автомобильной дороги 54 ОП РЗ 54К-264 М-2 «Крым» – Клейменово – Башкатово (с 6 + 960 по 8 + 200; с 11 + 330 по 14 + 350) с западной границей н. п. Башкатово на запад

по автомобильной дороге 54 ОП РЗ 54К-264 М-2 «Крым» – Клейменово – Башкатово (с 6 + 960 по 8 + 200; с 11 + 330 по 14 + 350) до пересечения с административной границей Мценского района в точке 15.

Западная граница – от точки 15 в месте пересечения автомобильной дороги 54 ОП РЗ 54К-264 М-2 «Крым» – Клейменово – Башкатово (с 6 + 960 по 8 + 200; с 11 + 330 по 14 + 350) с административной границей Мценского района на север по этой административной границе до пресечения с грунтовой дорогой Ивановский – Чупахино в точке 1.

Из границ зоны охраны исключены территории населенных пунктов.

В границах зоны охраны расположены лесные кварталы 60, 61, 64 Тельченского участкового лесничества Мценского лесничества.

Сведения о характерных точках границ зоны охраны охотничьих ресурсов общества с ограниченной ответственностью «Новый Город» в системе координат МСК-57

Номер точки	Координаты, метры	
	X	Y
1	385634,38	1295254,02
2	385638,44	1295260,98
3	386013,00	1296187,34
4	386221,42	1296712,70
5	387135,58	1298308,72
6	387313,16	1298670,42
7	387345,70	1298764,30
8	387514,10	1299211,08
9	387470,94	1299322,34
10	387291,96	1299398,14
11	387320,72	1299493,92
12	387440,64	1299789,38
13	381210,50	1301157,54
14	380486,56	1300113,42
15	379957,46	1298794,34

## 12. Новодеревеньковский район

### 12.1. Зона охраны охотничьих ресурсов некоммерческой организации Фонд «Живая природа»

Северная граница – от точки 1 в месте схождения границ Корсаковского, Новосильского и Новодеревеньковского районов на восток по административной границе Корсаковского и Новодеревеньковского районов до пересечения с автомобильной дорогой 54 ОП РЗ 54К-14 Хомутово – Александровка (с 0 + 000 по 16 + 490; с 20 + 000 по 30 + 700) в точке 2.



Восточная граница – от точки 2 в месте пересечения административной границы Корсаковского и Новодеревеньковского районов с автомобильной дорогой 54 ОП РЗ 54К-14 Хомутово – Александровка (с 0 + 000 по 16 + 490; с 20 + 000 по 30 + 700) на юг по этой автомобильной дороге через н. п. Моховое до пересечения с автомобильной дорогой 54 ОП РЗ 54А-1 Орел – Ефремов (с 100 + 735 по 108 + 385; с 129 + 385 по 143 + 114) в точке 3.

Южная граница – от точки 3 в месте пересечения автомобильной дороги 54 ОП РЗ 54К-14 Хомутово – Александровка (с 0 + 000 по 16 + 490; с 20 + 000 по 30 + 700) с автомобильной дорогой 54 ОП РЗ 54А-1 Орел – Ефремов (с 100 + 735 по 108 + 385; с 129 + 385 по 143 + 114) на запад по автомобильной дороге 54 ОП РЗ 54А-1 Орел – Ефремов (с 100 + 735 по 108 + 385; с 129 + 385 по 143 + 114) через н. п. Долы до пересечения с административной границей Новосильского и Новодеревеньковского районов в точке 4.

Западная граница – от точки 4 в месте пересечения автомобильной дороги 54 ОП РЗ 54А-1 Орел – Ефремов (с 100 + 735 по 108 + 385; с 129 + 385 по 143 + 114) с административной границей Новосильского и Новодеревеньковского районов на север по этой административной границе до места схождения границ Корсаковского, Новосильского и Новодеревеньковского районов в точке 1.

Из границ зоны охраны исключены территории населенных пунктов.

В границах зоны охраны расположены лесные кварталы 2–7, 10, 12–16, 39 Моховского участкового лесничества Новосильского лесничества.

Сведения о характерных точках границ зоны охраны охотничьих ресурсов некоммерческой организации Фонд «Живая природа» в системе координат МСК-57

Номер точки	Координаты, метры	
	X	Y
1	371031,56	1372686,98
2	361903,06	1371919,22
3	371255,00	1373704,44
4	362710,76	1375752,34

#### 12.2. Зона охраны охотничьих ресурсов Орловской областной общественной организации охотников и рыболовов в Новодеревеньковском районе

Северная граница – от точки 1 в месте пересечения грунтовой дороги Плоское – Паньково с восточной границей н. п. Паньково на восток по грунтовой дороге Паньково – Плоское через точки 2, 3, 4 до пересечения с грунтовой дорогой Плоское – Дубровка в точке 5.

Восточная граница – от точки 5 в месте пересечения грунтовой дороги Паньково – Плоское с грунтовой дорогой Плоское – Дубровка на юг по

грунтовой дороге Плоское – Дубровка через н. п. Плоское, через точки 6, 7, 8 до пересечения с северной границей н. п. Дубровка в точке 9.

Южная граница – от точки 9 в месте пересечения границы н. п. Дубровка с грунтовой дорогой Плоское – Дубровка на запад по границе н. п. Дубровка до пересечения с автомобильной дорогой 54 ОП РЗ 54К-234 «Орел – Ефремов» – Дубровка (с 0 + 000 по 5 + 000) в точке 10, далее на запад по этой автомобильной дороге до пресечения с грунтовой дорогой без названия в точке 11.

Западная граница – от точки 11 в месте пересечения автомобильной дороги 54 ОП РЗ 54К-234 «Орел – Ефремов» – Дубровка (с 0 + 000 по 5 + 000) с грунтовой дорогой без названия на запад и север по этой грунтовой дороге до точки 12, далее на север по условной прямой до точки 13, далее на северо-запад по условной прямой до пересечения с грунтовой дорогой без названия в точке 14, далее на северо-запад по этой грунтовой дороге через точку 15 до пересечения с южной границей н. п. Паньково в точке 16, далее на восток по этой границе до пересечения с грунтовой дорогой Плоское – Паньково в исходной точке 1.

Из границ зоны охраны исключены территории населенных пунктов.

В границах зоны охраны расположены лесные кварталы 12, 13 Хомутовского лесничества Новосильского лесничества.

Сведения о характерных точках границ зоны охраны охотничьих ресурсов Орловской областной общественной организации охотников и рыболовов в Новодеревеньковском районе в системе координат МСК-57

Номер точки	Координаты, метры	
	X	Y
1	368720,74	1387121,56
2	369949,50	1390247,62
3	369764,30	1390279,36
4	370329,44	1392691,30
5	369926,22	1394000,46
6	366391,78	1393298,08
7	366375,28	1393301,04
8	366329,28	1393327,28
9	365606,96	1393176,76
10	365074,40	1392024,02
11	365372,70	1390677,62
12	366090,60	1390347,38
13	366698,88	1390458,86
14	366943,14	1390217,40
15	368189,26	1388867,08
16	368272,84	1388818,16

## 13.Новосильский район

## 13.1. Зона охраны охотничьих ресурсов общества с ограниченной ответственностью «Эльф-А»

Северная граница – от точки 1 в месте пересечения административной границы Мценского и Новосильского районов с грунтовой дорогой Глубки – Хапово на юго-восток по этой дороге через точки 2, 3 до пересечения с западной границей н. п. Глубки в точке 4, далее на юг по этой границе до пересечения с грунтовой дорогой Глубки – Хапово в точке 5, далее на юго-восток по этой дороге до пересечения с грунтовой дорогой Измайлово – Глубки в точке 6.

Восточная граница – от точки 6 в месте пересечения грунтовой дороги Глубки – Хапово с грунтовой дорогой Измайлово – Глубки на юг по грунтовой дороге Измайлово – Глубки через точки 7–10 до пересечения с грунтовой дорогой Измайлово – Евтехово в точке 11.

Южная граница – от точки 11 в месте пересечения грунтовой дороги Измайлово – Глубки с грунтовой дорогой Измайлово – Евтехово на запад по грунтовой дороге Измайлово – Евтехово через точку 12 до пересечения с административной границей Залегощенского и Новосильского района в точке 13.

Западная граница – от точки 13 в месте пересечения грунтовой дороги Измайлово – Евтехово с административной границей Залегощенского и Новосильского районов на север по этой административной границе до пересечения с административной границей Мценского района, далее на север по административной границе Мценского и Новосильского районов до пересечения с грунтовой дорогой Глубки – Хапово в исходной точке 1.

Из границ зоны охраны исключены территории населенных пунктов и лесопарковой зоны Новосильского участкового лесничества Новосильского лесничества.

В границах охотничьего угодья расположены лесные кварталы 83–85 Новосильского участкового лесничества Новосильского лесничества.

Сведения о характерных точках границ зоны охраны охотничьих ресурсов общества с ограниченной ответственностью «Эльф-А» в системе координат МСК-57

Номер точки	Координаты, метры	
	X	Y
	2	3
1	371337,80	1339822,70
2	370559,76	1340879,20
3	370339,58	1341841,06
4	370530,06	1342210,90
5	370201,94	1343906,06
6	370084,34	1343991,60

1	2	3
7	369379,24	1343261,64
8	368980,70	1342937,58
9	367764,18	1343486,82
10	367740,36	1343546,92
11	367401,44	1343697,40
12	367180,68	1341014,38
13	366481,66	1339731,50

### 13.2. Зона охраны охотничьих ресурсов общественной организации «Новосильское районное общество охотников и рыболовов»

Северная граница – от точки 1 в месте пересечения административной границы Верховского и Новосильского районов с автомобильной дорогой 54 ОП РЗ 54А-1 Орел – Ефремов (с 73 + 757 по 80 + 302; с 83 + 800 по 100 + 735) на восток по этой автомобильной дороге через н. п. Кресты до пересечения с административной границей Новодеревеньковского и Новосильского районов в точке 2.

Восточная граница – от точки 2 в месте пересечения автомобильной дороги 54 ОП РЗ 54А-1 Орел – Ефремов (с 73 + 757 по 80 + 302; с 83 + 800 по 100 + 735) с административной границей Новодеревеньковского и Новосильского районов на юго-запад по этой административной границе до пересечения с грунтовой дорогой Суры – Кресты в точке 3.

Южная граница – от точки 3 в месте пересечения административной границы Новодеревеньковского и Новосильского районов с грунтовой дорогой Суры – Кресты на юг и запад по административной границе Новодеревеньковского и Новосильского районов до места схождения административных границ Новосильского, Верховского и Новодеревеньковского районов в точке 4.

Западная граница – от точки 4 в месте схождения административных границ Новосильского, Верховского и Новодеревеньковского районов на запад по административной границе Верховского и Новосильского районов до пересечения с автомобильной дорогой 54 ОП РЗ 54А-1 Орел – Ефремов (с 73 + 757 по 80 + 302; с 83 + 800 по 100 + 735) в точке 1.

Из границ зоны охраны исключены территории населенных пунктов.

Сведения о характерных точках границ зоны охраны охотничьих ресурсов общественной организации «Новосильское районное общество охотников и рыболовов» в системе координат МСК-57

Номер точки	Координаты, метры	
	X	Y
1	360012,62	1367082,56
2	361903,06	1371919,22
3	361547,82	1371201,78
4	359636,08	1367276,14

### 13.3. Зона охраны охотничьих ресурсов общества с ограниченной ответственностью «Агроориент»

Северная граница – от точки 1 в месте пересечения административной границы Мценского и Новосильского районов с р. Полозовкой на восток по административной границе Мценского и Новосильского районов до места схождения административных границ Новосильского, Мценского и Корсаковского районов, далее на восток по административной границе Корсаковского и Новосильского районов до пересечения с грунтовой дорогой Панарино – Закоп в точке 2, далее на юг по этой грунтовой дороге через точки 3, 4 до пересечения с р. Колпной в точке 5, далее на восток по средней линии русла р. Колпна до пересечения с южной границей н. п. Кирики в точке 6, далее на восток по этой границе до пересечения с грунтовой дорогой Хворостянка – Кирики в точке 7, на восток по этой грунтовой дороге до пересечения с автомобильной дорогой 54 ОП РЗ 54К-249 Большие Пруды – Хворостянка – Александров (с 0 + 000 по 19 + 900) в точке 8.

Восточная граница – от точки 8 в месте пересечения грунтовой дороги Хворостянка – Кирики с автомобильной дорогой 54 ОП РЗ 54К-249 Большие Пруды – Хворостянка – Александров (с 0 + 000 по 19 + 900) на юг по этой автомобильной дороге через н. п. Хворостянка до пересечения с северной границей н. п. Варваринка в точке 9, далее на запад по границе н. п. Варваринка до пересечения с грунтовой дорогой Варваринка – Бабонино в точке 10.

Южная граница – от точки 10 в месте пересечения границы н. п. Варваринка с грунтовой дорогой Варваринка – Бабонино на запад по этой грунтовой дороге через точки 11–15 до пересечения с южной границей н. п. Бабонино в точке 16, далее на восток по границе н. п. Бабонино до пересечения с р. Колпной в точке 17, далее на запад по средней линии русла р. Колпна до пересечения с северной границей н. п. Троицкое в точке 18, далее на север и запад по границе н. п. Троицкое до пересечения с р. Полозовкой в точке 19.

Западная граница – от точки 19 в месте пересечения р. Полозовка с северной границей н. п. Троицкое на север по средней линии русла р. Полозовка до пересечения с административной границей Новосильского и Мценского районов в точке 1.

Из границ охотничьего угодья исключены территории населенных пунктов и лесопарковой зоны Новосильского участкового лесничества Новосильского лесничества.

В границах охотничьего угодья расположены лесные кварталы 2, 3, 5–8, 18, 19 Новосильского участкового лесничества Новосильского лесничества.

Сведения о характерных точках границ зоны охраны охотничьих ресурсов  
общества с ограниченной ответственностью «Агроориент»  
в системе координат МСК-57

Номер точки	Координаты, метры	
	X	Y
1	379637,68	1348685,94
2	383023,54	1353990,58
3	382583,42	1354812,16
4	381528,22	1354955,80
5	381406,58	1355004,92
6	380906,70	1355308,34
7	380627,80	1359166,20
8	380653,56	1359792,78
9	376484,48	1358483,22
10	375623,56	1357635,16
11	375641,96	1357606,86
12	376506,88	1355794,32
13	376507,42	1355776,02
14	375981,90	1355192,12
15	375937,16	1353403,68
16	375998,68	1353348,36
17	376381,30	1352682,50
18	375837,96	1347782,04
19	375821,10	1347066,30

#### 14. Покровский район

##### Зона охраны охотничьих ресурсов местной общественной организации охотников и рыболовов «Столбцкое»

Северная граница – от точки 1 в месте пересечения автомобильной дороги 54 ОП РЗ 54К-306 «Орел – Тамбов» – Алексеевка (с 0 + 000 по 8 + 700) с р. Миловской в восточном направлении по средней линии русла р. Миловская до пересечения с грунтовой дорогой в точке 2, далее по грунтовой дороге до пересечения с н. п. Дубки в точке 3, далее в восточном направлении по границе н. п. Дубки до точки 4.

Восточная граница – от точки 4 на границе н. п. Дубки в восточном направлении по условной прямой до точки 5 на границе широколиственного леса квартал 15 Глазуновского лесничества Покровского участкового лесничества, далее в восточном направлении по северным границам кварталов 15, 16 Глазуновского лесничества Покровского участкового лесничества до точки 6 на северо-восточном углу квартала 16 Глазуновского лесничества Покровского участкового лесничества.

Южная граница – от точки 6 на северо-восточном углу квартала 16 Глазуновского лесничества Покровского участкового лесничества в юго-западном направлении по восточной границе квартала 16 Глазуновского лесничества Покровского участкового лесничества до точки 7 в балке у н. п. Березовая Роща, далее в юго-западном направлении по балке у н. п. Березовая Роща до точки 8, далее в юго-западном направлении по условной прямой до точки 9 на автомобильной дороге 54 ОП РЗ 54К-306 «Орел – Тамбов» – Алексеевка (с 0 + 000 по 8 + 700)

Западная граница – от точки 9 на автомобильной дороге 54 ОП РЗ 54К-306 «Орел – Тамбов» – Алексеевка (с 0 + 000 по 8 + 700) в северном направлении по этой автомобильной дороге до пересечения с р. Миловской в исходной точке 1.

Из границ зоны охраны исключены территории населенных пунктов.

В границах охотничьего угодья расположены лесные кварталы 15–17, 39 Глазуновского лесничества Покровского участкового лесничества.

Сведения о характерных точках границ зоны охраны охотничьих ресурсов местной общественной организации охотников и рыболовов «Столбецкое» в системе координат МСК-57

Номер точки	Координаты, метры	
	X	Y
1	319441,06	1325457,08
2	319682,58	1326172,58
3	319528,20	1326309,64
4	319476,56	1327126,40
5	319488,26	1327453,60
6	318246,22	1329368,50
7	317512,00	1328951,78
8	316948,32	1327918,26
9	315769,66	1327318,70

## 15. Свердловский район

15.1. Зона охраны охотничьих ресурсов общества с ограниченной ответственностью «Охотрыбхозяйство «МТС Змиевка», участок № 1

Северная граница – от точки 1 на границе н. п. Никольское в восточном направлении по границе н. п. Никольское до точки 2.

Восточная граница – от точки 2 на границе н. п. Никольское в южном направлении по границе н. п. Никольское до пересечения с грунтовой автомобильной дорогой в точке 3.

Южная граница – от точки 3 в месте пересечения н. п. Никольское с грунтовой автомобильной дорогой в западном направлении по этой грунтовой

автомобильной дороге через точки 4, 5 до пересечения с границей н. п. Никольское в точке 6.

Западная граница – от точки 6 в месте пересечения грунтовой автомобильной дороги с границей н. п. Никольское в северном направлении по границе н. п. Никольское до исходной точки 1.

Из границ зоны охраны исключены территории населенных пунктов.

Сведения о характерных точках границ зоны охраны охотничьих ресурсов общества с ограниченной ответственностью «Охотрыбхозяйство «МТС Змиевка», участок № 1 в системе координат МСК-57

Номер точки	Координаты, метры	
	X	Y
1	324247,94	1287657,12
2	324211,56	1288397,96
3	323138,98	1288486,90
4	323045,16	1288345,08
5	322964,72	1286824,78
6	323166,58	1286517,32

15.2. Зона охраны охотничьих ресурсов общества с ограниченной ответственностью «Охотрыбхозяйство «МТС Змиевка», участок № 2

Северная граница – от точки 1 в месте пересечения н. п. Никольское с р. Малой Рыбницей в восточном направлении по р. Малая Рыбница до пересечения с границей н. п. Философово в точке 2, далее по южной границе н. п. Философово до пересечения с автомобильной дорогой 54 ОП РЗ 54К-332 «Змиевка – Никольское» – Плоское – Поваляевы Дворы в точке 3.

Восточная граница – от точки 3 в месте пересечения границы н. п. Философово с автомобильной дорогой 54 ОП РЗ 54К-332 «Змиевка – Никольское» – Плоское – Поваляевы Дворы в юго-восточном направлении по этой автомобильной дороге до пересечения с автомобильной дорогой 54 ОП РЗ 54К-331 Змиевка – Никольское в точке 4.

Южная граница – от точки 4 в месте пересечения автомобильной дороги 54 ОП РЗ 54К-332 «Змиевка – Никольское» – Плоское – Поваляевы Дворы с автомобильной дорогой 54 ОП РЗ 54К-331 Змиевка – Никольское в западном направлении по автодороге 54 ОП РЗ 54К-331 Змиевка – Никольское до пересечения с границей н. п. Никольское в точке 5.

Западная граница – от точки 5 в северном направлении по границе н. п. Никольское до пересечения с р. Малой Рыбницей в исходной точке 1.

Из границ зоны охраны исключены территории населенных пунктов.

В границах охотничьего угодья расположен лесной квартал 16 Глазуновского лесничества Свердловского участкового лесничества.



Сведения о характерных точках границ зоны охраны охотничьих ресурсов общества с ограниченной ответственностью «Охотрыбхозяйство «МТС Змиевка», участок № 2 в системе координат МСК-57

Номер точки	Координаты, метры	
	X	Y
1	324552,92	1290293,32
2	324606,42	1290374,74
3	325258,38	1291299,98
4	322704,44	1292919,40
5	323487,84	1289803,78

15.3. Зона охраны охотничьих ресурсов общества с ограниченной ответственностью «Техно Альянс», участок № 1

Северная граница – от точки 1 в месте пересечения автомобильной дороги 54 ОП РЗ 54К-332 «Змиевка – Никольское» – Плоское – Поваляевы Дворы (с 13 + 940 по 18 + 435) с границей н. п. Плоское в восточном направлении по границе н. п. Плоское до точки 2 на границе н. п. Плоское.

Восточная граница – от точки 2 на границе н. п. Плоское в юго-западном направлении до точки 3 на границе н. п. Плоское.

Южная граница – от точки 3 на границе н. п. Плоское в северо-западном направлении по границе н. п. Плоское до пересечения с автодорогой 54 ОП РЗ 54К-332 «Змиевка – Никольское» – Плоское – Поваляевы Дворы (с 13 + 940 по 18 + 435) в точке 4.

Западная граница – от точки 4 в месте пересечения границы н. п. Плоское с автомобильной дорогой 54 ОП РЗ 54К-332 «Змиевка – Никольское» – Плоское – Поваляевы Дворы (с 13 + 940 по 18 + 435) в северо-западном направлении, а затем в северо-восточном по автомобильной дороге 54 ОП РЗ 54К-332 «Змиевка – Никольское» – Плоское – Поваляевы Дворы (с 13 + 940 по 18 + 435) до пересечения с границей н. п. Плоское в исходной точки 1.

Из границ зоны охраны исключены территории населенных пунктов.

В границах охотничьего угодья расположен 24 лесной квартал Глазуновского лесничества Свердловского участкового лесничества.

Сведения о характерных точках границ зоны охраны охотничьих ресурсов общества с ограниченной ответственностью «Техно Альянс», участок № 1 в системе координат МСК-57

Номер точки	Координаты, метры	
	X	Y
1	329125,50	1287463,82
2	328544,28	1288410,08
3	327555,74	1288006,40
4	327657,28	1287841,84
5	328241,60	1287004,24

15.4. Зона охраны охотничьих ресурсов общества с ограниченной ответственностью «Техно Альянс», участок № 2

Северная граница – от точки 1 в месте пересечения границы н. п. Плоское с руч. без названия на восток по средней линии русла руч. без названия до пересечения с р. Малой Рыбницей в точке 2, далее на северо-восток по средней линии русла р. Малая Рыбница до пересечения с р. Рыбница в н. п. Змиево, далее на юг по р. Рыбница до пересечения с грунтовой дорогой в точке 3 возле н. п. Троицкое.

Восточная граница – от точки 3 в месте пересечения р. Рыбница с грунтовой дорогой возле н. п. Троицкое на юг по этой грунтовой дороге до пересечения с границей н. п. Козьминское в точке 4.

Южная граница – от точки 4 в месте пересечения грунтовой дороги с границей н. п. Козьминское в южном направлении по границе с н. п. Козьминское до пересечения с автомобильной дорогой 54 ОП РЗ 54К-331 Змиевка – Никольское (с 1 + 800 по 22 + 220) в точке 5, далее на запад по этой автомобильной дороге до пересечения с автомобильной дорогой 54 ОП РЗ 54К-332 «Змиевка – Никольское» – Плоское – Поваляевы Дворы (с 0+000 по 13+940) в точке 6.

Западная граница – от точки 6 в месте пересечения автомобильной дороги 54 ОП РЗ 54К-331 Змиевка – Никольское (с 1 + 800 по 22 + 220) с автомобильной дорогой 54 ОП РЗ 54К-332 «Змиевка – Никольское» – Плоское – Поваляевы Дворы (с 0 + 000 по 13 + 940) на северо-запад по автомобильной дороге 54 ОП РЗ 54К-332 «Змиевка – Никольское» – Плоское – Поваляевы Дворы (с 0 + 000 по 13 + 940) через н. п. Философово до пересечения с границей н. п. Плоское в точке 7, далее в северо-восточном направлении по границе н. п. Плоское до места пресечения с руч. без названия в точке 1.

Из границ зоны охраны исключены территории населенных пунктов.

В границах охотничьего угодья расположены лесные кварталы 13, 15, 17, 19, 24, 26 Глазуновского лесничества Свердловского участкового лесничества.

Сведения о характерных точках границ зоны охраны охотничьих ресурсов общества с ограниченной ответственностью «Техно Альянс», участок № 2 в системе координат МСК-57

Номер точки	Координаты, метры	
	X	Y
1	328904,58	1288691,38
2	328489,66	1292204,60
3	326517,24	1296585,30
4	323676,96	1297931,92
5	322500,42	1296048,38
6	322704,44	1292919,40
7	327505,44	1288067,52

## 16. Сосковский район

Зона охраны охотничьих ресурсов заводского отделения Орловской региональной организации общероссийской общественной организации инвалидов войны в Афганистане

Северная граница – от точки 1 на административной границе Дмитровского и Сосковского районов на восток по условной прямой до точки 2 на грунтовой дороге, далее на восток по этой грунтовой дороге через точки 3, 4 до пересечения с южной границей н. п. Жихарево в точке 5, далее в юго-восточном направлении по южной границе н. п. Жихарево до пересечения с грунтовой автомобильной дорогой в точке 6.

Восточная граница – от точки 6 в месте пересечения южной границы н. п. Жихарево с грунтовой дорогой на юг по грунтовой дороге через точку 7 до пересечения с административной границей Сосковского и Дмитровского районов в точке 8.

Южная граница – от точки 8 в месте пересечения грунтовой дороги с административной границей Сосковского и Дмитровского районов на запад по этой административной границе до пересечения с грунтовой дорогой в точке 9.

Западная граница – от точки 9 в месте пересечения грунтовой дороги с административной границей Сосковского и Дмитровского районов на север по этой административной границе до исходной точки 1.

Из границ зоны охраны исключены территории населенных пунктов.

Сведения о характерных точках границ зоны охраны охотничьих ресурсов заводского отделения Орловской региональной организации общероссийской общественной организации инвалидов войны в Афганистане в системе координат МСК-57

Номер точки	Координаты, метры	
	X	Y
1	327725,28	1230590,66
2	327712,26	1231137,32
3	327470,46	1232539,08
4	327462,48	1232891,18
5	327038,84	1233704,12
6	326482,74	1234927,98
7	325051,16	1235224,60
8	325034,02	1235229,15
9	324978,66	1231250,28

## 17. Троснянский район

Зона охраны охотничьих ресурсов общества с ограниченной ответственностью  
«Агропромышленная компания «Стройтрансгаз»

Северная граница – от точки 1 на грунтовой дороге между н. п. Турейка и н. п. Гнилец в восточном направлении по этой грунтовой дороге через точки 2, 3 до пересечения с грунтовой дорогой между н. п. Воронеж и н. п. Гнилец в точке 4.

Восточная граница – от точки 4 в месте пересечения грунтовой дороги между н. п. Воронеж и н. п. Гнилец с грунтовой дорогой между н. п. Турейка и н. п. Гнилец в южном направлении по грунтовой дороге между н. п. Воронеж и н. п. Гнилец через точку 5 до пересечения с границей н. п. Гнилец в точке 6, далее в южном направлении по западной границе н. п. Гнилец до пересечения с грунтовой дорогой в точке 7, далее в южном направлении по этой грунтовой дороге до пересечения с грунтовой дорогой в точке 8.

Южная граница – от точки 8 в месте пересечения грунтовых дорог между н. п. Гнилец и н. п. Красавка в западном направлении по грунтовой дороге через точку 9, 10 до пересечения с грунтовой дорогой между н. п. Никольское и н. п. Турейка в точке 11.

Западная граница – от точки 11 на грунтовой дороге между н. п. Никольское и н. п. Турейка в северном направлении по грунтовой дороге до исходной точки 1.

Из границ зоны охраны исключены территории населенных пунктов.

В границах охотничьего угодья расположены лесные кварталы 33–35 Орловского лесничества Троснянского участкового лесничества.

Сведения о характерных точках границ зоны охраны охотничьих ресурсов общества с ограниченной ответственностью «Агропромышленная компания «Стройтрансгаз» в системе координат МСК-57

Номер точки	Координаты, метры	
	X	Y
1	291092,16	1283059,52
2	291088,40	1283193,74
3	291937,46	1285000,02
4	292127,28	1285610,52
5	291254,20	1285906,94
6	291249,54	1285909,66
7	290174,38	1285421,72
8	289144,34	1285372,54
9	289382,82	1284125,44
10	289362,18	1283030,06
11	289401,36	1282746,72

## 18. Урицкий район

## 18.1. Зона охраны охотничьих ресурсов общественной организации «Урицкое районное общество охотников и рыболовов», участок № 1

Северная граница – от точки 1 в месте пересечения автомобильной дороги 54 ОП РЗ 54К-17 Нарышкино – Сосково (с 0 + 012 по 0 + 082; с 0 + 104 по 15 + 370) с административной границей Урицкого и Сосковского районов в северо-восточном направлении по этой автомобильной дороге до места пересечения с автомобильной дорогой 54 ОП РЗ 54К-274 «Нарышкино – Сосково» – Салтыки (с 0 + 000 по 8 + 470; с 11 + 735 по 11 + 900; с 12 + 040 по 17 + 350) в точке 2.

Восточная граница – от точки 2 в месте пересечения автомобильной дороги 54 ОП РЗ 54К-17 Нарышкино – Сосково (с 0 + 012 по 0 + 082; с 0 + 104 по 15 + 370) с автомобильной дорогой 54 ОП РЗ 54К-274 «Нарышкино – Сосково» – Салтыки (с 0 + 000 по 8 + 470; с 11 + 735 по 11 + 900; с 12 + 040 по 17 + 350) в юго-восточном направлении по автодороге 54 ОП РЗ 54К-274 «Нарышкино – Сосково» – Салтыки (с 0 + 000 по 8 + 470; с 11 + 735 по 11 + 900; с 12 + 040 по 17 + 350) до пересечения с административной границей Сосковского района в точке 3.

Южная граница – от точки 3 в месте пересечения автомобильной дороги 54 ОП РЗ 54К-274 «Нарышкино – Сосково» – Салтыки (с 0 + 000 по 8 + 470; с 11 + 735 по 11 + 900; с 12 + 040 по 17 + 350) с административной границей Урицкого и Сосковского районов по этой административной до точки 4.

Западная граница – от точки 4 на административной границе Урицкого и Сосковского районов до пересечения с автомобильной дорогой 54 ОП РЗ 54К-17 Нарышкино – Сосково (с 0 + 012 по 0 + 082; с 0 + 104 по 15 + 370) до исходной точки 1.

Из границ зоны охраны исключены территории населенных пунктов.

Сведения о характерных точках границ зоны охраны охотничьих ресурсов общественной организации «Урицкое районное общество охотников и рыболовов», участок № 1 в системе координат МСК-57

Номер точки	Координаты, метры	
	X	Y
1	347009,66	1257330,92
2	350242,30	1260189,45
3	346121,86	1262139,94
4	346309,82	1257756,12

18.2. Зона охраны охотничьих ресурсов общественной организации «Урицкое районное общество охотников и рыболовов», участок № 2

Северная граница – от точки 1 в месте пресечения р. Зарев с административной границей Урицкого и Сосковского районов в восточном направлении по этой административной границе до пересечения с автомобильной дорогой 54 ОП РЗ 54К-274 «Нарышкино – Сосково» – Салтыки (с 0 + 000 по 8 + 470; с 11 + 735 по 11 + 900; с 12 + 040 по 17 + 350) в точке 2.

Восточная граница – от точки 2 в месте пересечения административной границы Урицкого и Сосковского районов с автомобильной дорогой 54 ОП РЗ 54К-274 «Нарышкино – Сосково» – Салтыки (с 0 + 000 по 8 + 470; с 11 + 735 по 11 + 900; с 12 + 040 по 17 + 350) в южном направлении по этой автомобильной дороге до пересечения с административной границей Кромского и Урицкого районов в точке 3.

Южная граница – от точки 3 в месте пересечения автомобильной дороги 54 ОП РЗ 54К-274 «Нарышкино – Сосково» – Салтыки (с 0 + 000 по 8 + 470; с 11 + 735 по 11 + 900; с 12 + 040 по 17 + 350) с административной границей Кромского и Урицкого районов в западном направлении по этой административной границе до пересечения административных границ Сосковского, Кромского и Урицкого районов.

Западная граница – от места пересечения административных границ Сосковского, Кромского и Урицкого районов в северном направлении по административной границе Урицкого и Сосковского районов до пересечения с р. Зарев в исходной точке 1.

Из границ зоны охраны исключены территории населенных пунктов.

Сведения о характерных точках границ зоны охраны охотничьих ресурсов общественной организации «Урицкое районное общество охотников и рыболовов», участок № 2 в системе координат МСК-57

Номер точки	Координаты, метры	
	X	Y
1	345206,88	1260349,02
2	345833,52	1262338,14
3	343596,42	1264412,10
4	343980,40	1260553,42

### 19. Шаблыкинский район

Зона охраны охотничьих ресурсов общества с ограниченной ответственностью «Заимка»

Северная граница – от точки 1 в месте пересечения р. Широкое с р. Навля на восток по средней линии русла р. Широкое до пересечения с границей н. п. Шаблыкино в точке 2.

Восточная граница – от точки 2 в месте пересечения р. Широкое с границей н. п. Шаблыкино на юг по этой границе до пересечения с автомобильной дорогой 54 ОП РЗ 54К-399 Шаблыкино – Сомово – Рядовичи (с 1 + 170 по 23 + 650) в точке 3.

Южная граница – от точки 3 в месте пересечения границы н. п. Шаблыкино с автомобильной дорогой 54 ОП РЗ 54К-399 Шаблыкино – Сомово – Рядовичи (с 1 + 170 по 23 + 650) на запад по этой автомобильной дороге до пересечения с р. Навля в точке 4.

Западная граница – от точки 4 в месте пересечения автомобильной дороги 54 ОП РЗ 54К-399 Шаблыкино – Сомово – Рядовичи (с 1 + 170 по 23 + 650) с р. Навля на север по средней линии русла р. Навля до пересечения с р. Широкое в точке 1.

Из границ зоны охраны исключены территории населенных пунктов.

В границах охотничьего угодья расположены 51, 52, 53 лесные кварталы Шаблыкинского участкового лесничества Шаблыкинского лесничества.

Сведения о характерных точках границ зоны охраны охотничьих ресурсов общества с ограниченной ответственностью «Заимка»  
в системе координат МСК-57

Номер точки	Координаты, метры	
	X	Y
1	347535,96	1226527,08
2	349011,50	1230289,00
3	345364,64	1227787,88
4	345433,88	1225657,94

Приложение 8  
к схеме размещения, использования  
и охраны охотничьих угодий  
на территории Орловской области

Описание границ зон нагонки и натаски собак на территории  
Орловской области

1. Болховский район

1.1. Зона нагонки и натаски собак общества  
с ограниченной ответственностью «АлекТа»

Северная граница – от точки 1 в месте впадения р. Снытка в р. Нугрь на юго-восток по средней линии русла р. Снытки до пересечения с грунтовой дорогой на н. п. Малая Кутьма в точке 2.

Восточная граница – от точки 2 в месте пересечения р. Снытка с грунтовой дорогой на н. п. Малая Кутьма на юг по средней линии русла р. Снытка до пересечения с грунтовой дорогой Малая Кутьма – Борилово в точке 3.

Южная граница – от точки 3 в месте пресечения р. Снытка и грунтовой дороги Малая Кутьма – Борилово на запад по этой грунтовой дороге через точки 4, 5, 6, 7 до пересечения с восточной границей н. п. Борилово в точке 8.

Западная граница – от точки 8 в месте пересечения грунтовой дороги Малая Кутьма – Борилово с восточной границей н. п. Борилово на север по границе н. п. Борилово до пересечения с Нугрь в точке 9, далее на север по правому берегу р. Нугрь до впадения р. Снытка в точке 1.

Из границ зоны нагонки и натаски собак исключены территории населенных пунктов.

Сведения о характерных точках границ зоны нагонки и натаски собак общества с ограниченной ответственностью «АлекТа» в системе координат МСК-57

Номер точки	Координаты, метры	
	X	Y
1	2	3
1	405694,94	1283749,34
2	405000,22	1284931,40
3	403432,70	1285385,98
4	402941,46	1284660,10
5	402929,52	1284626,64
6	402926,64	1284591,32
7	402842,86	1284051,04



1	2	3
8	402758,82	1283710,64
9	405232,42	1283246,42

1.2. Зона нагонки и натаски собак общества  
с ограниченной ответственностью «База отдыха «Строитель»

Северная граница – от точки 1 на грунтовой дороге Болхов – Близна у западной границы Зыбинского леса на восток по условной прямой до точки 2 на восточной границе зоны запрета охоты Зыбинского леса, далее на юго-восток по границе зоны запрета охоты Зыбинского леса до точки 3, далее по условной прямой на юго-восток до точки 4 на грунтовой дороге, далее по этой грунтовой дороге на восток через точку 5 до пересечения с автомобильной дорогой Р-92 Орел – Калуга в точке 6.

Восточная граница – от точки 6 в месте пересечения грунтовой дороги с автомобильной дорогой Р-92 Орел – Калуга на юг по автомобильной дороге Р-92 Орел – Калуга до пересечения с грунтовой дорогой Ямские Выселки – Крыловский в точке 7.

Южная граница – от точки 7 в месте пересечения автомобильной дороги Р-92 Орел – Калуга с грунтовой дорогой Ямские Выселки – Крыловский на запад по этой грунтовой дороге через точки 8, 9 до пересечения с грунтовой дорогой Болхов – Близна в точке 10.

Западная граница – от точки 10 в месте пересечения грунтовой дороги Болхов – Близна с грунтовой дорогой Ямские Выселки – Крыловский на север по грунтовой дороге Болхов – Близна до точки 1 на грунтовой дороге Болхов – Близна у западной границы Зыбинского леса.

Из границ зоны нагонки и натаски собак исключены территории населенных пунктов и лесной квартал 15 Болховского участкового лесничества Болховского лесничества.

Сведения о характерных точках границ зоны нагонки и натаски собак общества с ограниченной ответственностью «База отдыха «Строитель» в системе координат МСК-57

Номер точки	Координаты, метры	
	X	Y
	2	3
1	415514,18	1283537,00
2	415518,82	1283953,58
3	415376,86	1284253,24
4	415306,76	1284350,72
5	415233,76	1284816,46
6	415084,76	1285245,36
7	414801,48	1285139,42

1	2	3
8	414957,24	1284501,52
9	414687,66	1283758,82
10	414821,42	1283473,92

### 1.3. Зона нагонки и натаски собак общества с ограниченной ответственностью «Золотой Орел»

Северная граница – от точки 1 в месте пересечения границы н. п. Болхов с р. Нугрь на северо-восток по правому берегу р. Нугрь до пересечения с границей н. п. Спешнево в точке 2.

Восточная граница – от точки 2 в месте пересечения р. Нугрь с границей н. п. Спешнево на север по этой границе до пересечения с грунтовой дорогой Однолуки – Слободка в точке 3, далее по этой грунтовой дороге через точки 4, 5 до пересечения с северной границей н. п. Спешнево в точке 6, далее на запад по этой границе до пересечения с грунтовой дорогой Однолуки – Слободка в точке 7, далее на юг по грунтовой дороге Однолуки – Слободка через точки 8, 9, 10 до пересечения с северной границей н. п. Лутовинова в точке 11, далее на запад по этой границе до пересечения с грунтовой дорогой Однолуки – Слободка в точке 12, далее на юг по этой грунтовой дороге до пересечения с западной границей н. п. Однолуки в точке 13, далее на юг по этой границе до пересечения с грунтовой дорогой Однолуки – Слободка в точке 14, далее на юг по этой дороге до пересечения автомобильной дорогой 54 ОП РЗ 54К-1 Болхов – Мценск – Новосиль (с 0 + 028 по 15 + 000) в точке 15.

Южная граница – от точки 15 в месте пересечения грунтовой дороги Однолуки – Слободка с автомобильной дорогой 54 ОП РЗ 54К-1 Болхов – Мценск – Новосиль (с 0 + 028 по 15 + 000) на запад по этой автомобильной дороге до пересечения с автомобильной дорогой 54 ОП РЗ 54К-3 Болхов – «Орел – Витебск» (с 3 + 715 по 19 + 729), далее на северо-запад по автомобильной дороге 54 ОП РЗ 54К-3 Болхов – «Орел – Витебск» (с 3 + 715 по 19 + 729) до пересечения с границей н. п. Васькова в точке 16.

Западная граница – от точки 16 в месте пересечения автомобильной дороги 54 ОП РЗ 54К-3 Болхов – «Орел – Витебск» (с 3 + 715 по 19 + 729) с границей н. п. Васькова на восток по этой границе до пересечения с южной границей н. п. Липовка, далее на восток по южной границей н. п. Липовка до пересечения с северной границей н. п. Васькова, далее на северо-запад по северной границей н. п. Васькова до пересечения с восточной границей н. п. Болхов, далее на северо-запад по восточной границей н. п. Болхов до пересечения с р. Нугрь в точке 1.

Из границ зоны нагонки и натаски собак исключены территории населенных пунктов.

Сведения о характерных точках границ зоны нагонки и натаски собак общества с ограниченной ответственностью «Золотой Орел» в системе координат МСК-57

Номер точки	Координаты, метры	
	X	Y
1	411130,20	1286455,70
2	414216,84	1291699,74
3	414629,44	1291691,44
4	413888,50	1291103,46
5	413662,68	1290968,38
6	413614,80	1290974,86
7	412966,76	1290834,36
8	411677,24	1290717,32
9	410769,70	1290828,24
10	410166,50	1291161,66
11	409976,20	1290825,52
12	409138,88	1290519,64
13	408955,34	1290520,78
14	408379,58	1290486,24
15	408362,74	1290479,16
16	408746,34	1287417,42

1.4. Зона нагонки и натаски собак общества с ограниченной ответственностью «МетКом»

Северная граница – от точки 1 в месте пересечения грунтовой дороги Михнева – Богданова с административной границей Тульской области на восток по этой административной границе до пересечения с автомобильной дорогой Р-92 Орел – Калуга в точке 2.

Восточная граница – от точки 2 в месте пересечения административной границы Тульской области с автомобильной дорогой Р-92 Орел – Калуга на юго-запад по этой автомобильной дороге до пересечения с р. Машок в точке 3.

Южная граница – от точки 3 в месте пересечения автомобильной дороги Р-92 Орел – Калуга с р. Машок на запад по средней линии русла р. Машок до пересечения с грунтовой дорогой Михнева – Богданова в точке 4.

Западная граница – от точки 4 в месте пересечения р. Машок с грунтовой дорогой Михнева – Богданова на север по этой дороге через точку 5, до пересечения с административной границей Тульской области в точке 1.

Из границ зоны нагонки и натаски собак исключены территории населенных пунктов.

В границах зоны нагонки и натаски собак расположен лесной квартал 10 Болховского участкового лесничества Болховского лесничества.

Сведения о характерных точках границ зоны нагонки и натаски собак  
общества с ограниченной ответственностью «МетКом»  
в системе координат МСК-57

Номер точки	Координаты, метры	
	X	Y
1	424266,36	1286816,90
2	421753,00	1288722,46
3	424151,20	1290855,68
4	421775,00	1287393,74
5	421870,50	1287232,74

1.5. Зона нагонки и натаски собак автономной некоммерческой  
организации «Охотцентр «Орион»

Северная граница – от точки 1 в месте пересечения грунтовой дороги с автомобильной дорогой Болхов – Новогинский на восток по автомобильной дороге Болхов – Новогинский через точки 2, 3, через н. п. Успенский до пересечения с грунтовой дорогой Успенский – Арнаутово в точке 4.

Восточная граница – от точки 4 в месте пересечения автомобильной дороги Болхов – Новогинский с грунтовой дорогой Успенский – Арнаутово на юг по грунтовой дороге Успенский – Арнаутово через точки 5–7 до пересечения с границей н. п. Никитский, далее по границе н. п. Никитский до пересечения с грунтовой дорогой в точке 9, далее по грунтовой дороге через точки 10–12 до пересечения с границей н. п. Болхов в точке 13, далее по границе н. п. Болхов до пересечения с грунтовой дорогой в точке 14, далее по грунтовой дороге через точки 15–24 до пересечения с границей н. п. Болхов в точке 25, далее по границе н. п. Болхов до пересечения с грунтовой дорогой в точке 26, далее в южном направлении по грунтовой дороге до пересечения с р. Орс в точке 27.

Южная граница – от точки 27 в месте пересечения р. Орс с грунтовой автодорогой на запад по средней линии русла р. Орс до точки 28 у н. п. Щигры.

Западная граница – от точки 28 на р. Орс у н. п. Щигры в северном направлении по условной прямой до грунтовой дороги у н. п. Щигры в точке 29, далее на север через н. п. Щигры, через точки 30–33, до точки 34 у н. п. Новый Свет, далее в северном направлении по условной прямой до точки 35 на грунтовой автодороге, далее в северном направлении по грунтовой автомобильной дороге через точку 36 до южной границы н. п. Хотетово в точке 37, далее в северном направлении по границе н. п. Хотетово до пересечения с грунтовой дорогой в точке 38, далее в северном направлении по грунтовой дороге до пересечения с автомобильной дорогой Болхов – Новогинский в исходной точке 1.

Из границ зоны нагонки и натаски собак исключены территории населенных пунктов.

Сведения о характерных точках границ зоны нагонки и натаски собак  
автономной некоммерческой организации «Охотцентр «Орион»  
в системе координат МСК-57

Номер точки	Координаты, метры	
	X	Y
1	414300,52	1281013,12
2	413642,80	1282495,46
3	413562,82	1282722,10
4	413408,36	1283005,18
5	413154,58	1283008,16
6	412846,66	1283106,94
7	412626,88	1283237,12
8	412359,22	1282556,46
9	412010,02	1282456,24
10	411734,22	1282224,04
11	411340,76	1282528,94
12	411458,98	1283096,48
13	411438,20	1283161,90
14	410996,94	1282898,18
15	410961,56	1282849,50
16	410944,08	1282820,66
17	410875,42	1282747,20
18	410680,98	1282626,76
19	410491,98	1282552,26
20	410286,44	1282435,42
21	410279,30	1282400,90
22	410207,50	1282269,22
23	410183,88	1282229,76
24	410133,58	1282249,92
25	410131,30	1282248,18
26	410106,42	1282228,82
27	409802,52	1281889,24
28	410215,24	1278892,84
29	410275,50	1278940,62
30	410099,90	1279415,14
31	410129,52	1279467,52
32	411265,04	1279434,98
33	411377,76	1279439,90
34	412098,22	1279456,48
35	412304,64	1279549,26
36	412654,24	1279530,62
37	413206,86	1279929,44
38	414290,80	1281014,28

## 2. Верховский район

### 2.1. Зона нагонки и натаски собак общества с ограниченной ответственностью «Лес»

Северная граница – от точки 1 в месте пересечения южной границы н. п. Туровка с автомобильной дорогой 54 ОП РЗ 54К-6 Залегощь – Верховье – Хомутово – Красная Заря (с 12 + 000 по 24 + 340; с 29 + 050 по 30 + 187; с 30 + 209 по 35 + 450) на восток по этой автомобильной дороге до пересечения с автомобильной дорогой 54 ОП РЗ 54К-4 Покровское – Верховье (с 11 + 355 по 30 + 444) в точке 2.

Восточная граница – от точки 2 в месте пересечения автомобильной дороги 54 ОП РЗ 54К-6 Залегощь – Верховье – Хомутово – Красная Заря (с 12 + 000 по 24 + 340; с 29 + 050 по 30 + 187; с 30 + 209 по 35 + 450) с автомобильной дорогой 54 ОП РЗ 54К-4 Покровское – Верховье (с 11 + 355 по 30 + 444) на юг по автомобильной дороге 54 ОП РЗ 54К-4 Покровское – Верховье (с 11 + 355 по 30 + 444) до пересечения с грунтовой дорогой Даменка – Туровка в точке 3.

Южная граница – от точки 3 в месте пересечения автомобильной дороги 54 ОП РЗ 54К-4 Покровское – Верховье (с 11 + 355 по 30 + 444) с грунтовой дорогой Даменка – Туровка на северо-запад по грунтовой дороге Даменка – Туровка до пересечения с южной границей н. п. Первомайский в точке 4, далее на восток по этой границе до пересечения с грунтовой дорогой Даменка – Туровка в точке 5.

Западная граница – от точки 5 в месте пересечения грунтовой дороги Даменка – Туровка с северной границей н. п. Первомайский на север по этой грунтовой дороге через точку 6 до пересечения с южной границей н. п. Туровка в точке 7, далее на восток по этой границе до пересечения с автомобильной дорогой 54 ОП РЗ 54К-6 Залегощь – Верховье – Хомутово – Красная Заря (с 12 + 000 по 24 + 340; с 29 + 050 по 30 + 187; с 30 + 209 по 35 + 450) в точке 1.

Из границ зоны нагонки и натаски собак исключены территории населенных пунктов.

Сведения о характерных точках границ зоны нагонки и натаски собак общества с ограниченной ответственностью «Лес» в системе координат МСК-57

Номер точки	Координаты, метры	
	X	Y
1	2	3
1	343014,72	1358917,48
2	342104,18	1362133,46
3	338994,70	1360076,96
4	339709,54	1359780,08
5	340989,20	1358692,90

1	2	3
6	341182,36	1358610,72
7	342451,04	1358538,58

## 2.2. Зона нагонки и натаски собак Орловской областной общественной организации охотников и рыболовов в Верховском районе

Северная граница – от точки 1 в месте пересечения автомобильной дороги 54 ОП РЗ 54К-37 Верховье – Большой Синковец – Троицкое (с 0 + 000 по 22 + 500) с грунтовой дорогой на н. п. Малый Синковец на восток по грунтовой дороге на н. п. Малый Синковец до пересечения с руч. Синковец в точке 2.

Восточная граница – от точки 2 в месте пересечения грунтовой дороги на н. п. Малый Синковец с руч. Синковец на юг по средней линии русла руч. Синковец до пересечения с северной границей н. п. Большой Синковец в точке 3.

Южная граница – от точки 3 в месте пересечения руч. Синьковец с северной границей н. п. Большой Синьковец на запад по этой границе до пресечения с автомобильной дорогой 54 ОП РЗ 54К-37 Верховье – Большой Синковец – Троицкое (с 0 + 000 по 22 + 500) в точке 4.

Западная граница – от точки 4 в месте пересечения автомобильной дороги 54 ОП РЗ 54К-37 Верховье – Большой Синковец – Троицкое (с 0 + 000 по 22 + 500) с северной границей н. п. Большой Синковец на северо-запад по автомобильной дороге 54 ОП РЗ 54К-37 Верховье – Большой Синковец – Троицкое (с 0 + 000 по 22 + 500) через н. п. Шатилово до пересечения с грунтовой дорогой на н. п. Малый Синковец в точке 1.

Из границ зоны нагонки и натаски собак исключены территории населенных пунктов.

### Сведения о характерных точках границ зоны нагонки и натаски собак Орловской областной общественной организации охотников и рыболовов в Верховском районе в системе координат МСК-57

Номер точки	Координаты, метры	
	X	Y
1	333258,38	1348156,74
2	335091,84	1350348,68
3	331231,88	1350534,08
4	331853,86	1348137,80

## 3. Глазуновский район

Зона нагонки и натаски собак общественной организации  
«Глазуновское районное общество охотников и рыболовов»

Северная граница – от точки 1 в месте пересечения р. Руда с автомобильной дорогой вблизи н. п. Красная Ивановка на юго-восток по этой автомобильной дороге через точки 2–4 до пересечения с н. п. Новополево в точке 5, далее по границе н. п. Новополево до пересечения с грунтовой автомобильной дорогой в точке 6.

Восточная граница – от точки 6 в месте пересечения грунтовой автомобильной дороги с границей н. п. Новополево в юго-восточном направлении по это грунтовой автомобильной дороге через точки 7–9 до пересечения с н. п. Глазуновка в точке 10, далее в юго-западном направлении по границе н. п. Глазуновка до пересечения с руч. Сторожов в точке 11.

Южная граница – от точки 11 в месте пересечения руч. Сторожов с границей н. п. Глазуновка на северо-запад по средней линии русла р. Сторожов до пересечения с р. Руда в точке 4.

Западная граница – от точки 4 в месте пересечения р. Руда с руч. Сторожов на север по средней линии русла р. Руда до пересечения с автомобильной дорогой в точке 1 вблизи н. п. Красная Ивановка.

Из границ зоны нагонки и натаски собак исключены территории населенных пунктов.

## Сведения о характерных точках границ зоны нагонки и натаски собак общественной организации «Глазуновское районное общество охотников и рыболовов» в системе координат МСК-57

Номер точки	Координаты, метры	
	X	Y
1	311809,72	1302906,14
2	310419,22	1305597,32
3	310414,22	1305670,44
4	310324,50	1306179,28
5	309332,60	1307400,68
6	309019,36	1307638,70
7	309000,22	1307641,82
8	308941,64	1307656,28
9	308062,32	1308180,60
10	307836,18	1308347,96
11	307512,92	1308084,02
12	309290,18	1301754,24



## 4. Дмитровский район

## 4.1. Зона нагонки и натаски собак общества с ограниченной ответственностью «Володино»

Северная граница – от точки 1 в месте слияния р. Несса и р. Нерусса в восточном направлении по р. Нерусса до пересечения с границей н. п. Дмитровск в точке 2.

Восточная граница – от точки 2 в месте пересечения границы н. п. Дмитровск с р. Нерусса в южном направлении по границе н. п. Дмитровска до пересечения с автомобильной дорогой 54 ОП РЗ 54К-9 «Москва – Киев» – Комаричи – Дмитровск Орловский – Кромы в границах Орловской области (с 25 + 276 по 45 + 521; с 49 + 424 по 78 + 189) в точке 3.

Южная граница – от точки 3 в месте пересечения границы н. п. Дмитровск с автомобильной дорогой й 54 ОП РЗ 54К-9 «Москва – Киев» – Комаричи – Дмитровск Орловский – Кромы в границах Орловской области (с 25 + 276 по 45 + 521; с 49 + 424 по 78 + 189) в юго-западном направлении по этой автомобильной дороге до пересечения с р. Несса в точке 4.

Западная граница – от точки 4 в месте пересечения автомобильной дороги 54 ОП РЗ 54К-9 «Москва – Киев» – Комаричи – Дмитровск Орловский – Кромы в границах Орловской области (с 25 + 276 по 45 + 521; с 49 + 424 по 78 + 189) с р. Несса в северном направлении по р. Несса до пересечения с р. Нерусса в исходной точке 1.

Из границ зоны нагонки и натаски собак исключены территории населенных пунктов и квартал 32 лесопарковой зоны Дмитровского лесничества Неруссовского участкового лесничества.

Сведения о характерных точках границ зоны нагонки и натаски собак общества с ограниченной ответственностью «Володино» в системе координат МСК-57

Номер точки	Координаты, метры	
	X	Y
1	307137,44	1221646,48
2	308557,14	1225326,18
3	306760,10	1225661,36
4	304117,10	1222866,84

## 4.2. Зона нагонки и натаски собак общества с ограниченной ответственностью «Сапсан»

Северная граница – от точки 1 в месте пересечения грунтовых автомобильный дорог в восточном направлении по грунтовой автомобильной дороге через точку 2 у н. п. Новомихайловский до пересечения с

административной границей Дмитровского района, Орловской и Курской областей в точке 3.

Восточная граница – от точки 3 в месте пересечения грунтовой автомобильной дороги с административной границей Дмитровского района, Орловской и Курской областей в южном направлении по административной границе Дмитровского района, Орловской и Курской областей до точки 4 на административной границе Дмитровского района, Орловской и Курской областей.

Южная граница – от точки 4 на административной границе Дмитровского района, Орловской и Курской областей в западном направлении по этой административной границе до пересечения с грунтовой автомобильной дорогой в точке 5.

Западная граница – от точки 5 в месте пересечения административной границы Дмитровского района, Орловской и Курской областей с грунтовой автомобильной дорогой в северном направлении по грунтовой дороге через точки 6–10 до пересечения с грунтовой автомобильной дорогой в исходной точке 1.

Из границ зоны нагонки и натаски собак исключены территории населенных пунктов и кварталы 142, 146–150 лесопарковой зоны Дмитровского лесничества Долбенкинского участкового лесничества.

Сведения о характерных точках границ зоны нагонки и натаски собак общества с ограниченной ответственностью «Сапсан» в системе координат МСК-57

Номер точки	Координаты, метры	
	X	Y
1	294547,36	1243107,88
2	295128,32	1245394,32
3	295139,58	1245409,18
4	292173,36	1244581,36
5	292333,42	1243420,22
6	292888,48	1243356,98
7	293506,58	1243256,50
8	294091,02	1243183,94
9	294318,90	1243149,36
10	294399,38	1243134,74

4.3. Зона нагонки и натаски собак общества с ограниченной ответственностью «Ремстройпроект в Дмитровске»

Северная граница – от точки 1 в месте пересечения автомобильной дороги 54 ОП РЗ 54К-9 «Москва – Киев» – Комаричи – Дмитровск Орловский – Кромы в границах Орловской области (с 25 + 276 по 45 + 521; с 49 + 424 по 78

+ 189) с автомобильной дорогой 54 ОП РЗ 54К-77 Дмитровск – Долбенкино – граница Курской области (с 0 + 800 по 23 + 690) в н. п. Дмитровск в восточном направлении по автодороге 54 ОП РЗ 54К-9 «Москва – Киев» – Комаричи – Дмитровск Орловский – Кромы в границах Орловской области (с 25 + 276 по 45 + 521; с 49 + 424 по 78 + 189) до пересечения с грунтовой дорогой в точке 2.

Восточная граница – от точки 2 в месте пересечения грунтовой дороги с автомобильной дорогой 54 ОП РЗ 54К-9 «Москва – Киев» – Комаричи – Дмитровск Орловский – Кромы в границах Орловской области (с 25 + 276 по 45 + 521; с 49 + 424 по 78 + 189) в юго-восточном направлении по грунтовой дороге через точки 3, 4 до места пресечения с границей н. п. Соломино, далее в южном направлении по западной границе н. п. Соломино до пересечения с р. Общерица в точке 5.

Южная граница – от точки 5 в месте пересечения границы н. п. Соломино с р. Общерица в юго-западном направлении по средней линии русла р. Общерица до точки 6, далее в юго-западном по условной прямой направлении до точки 7 на границе н. п. Горбуновка.

Западная граница – от точки 7 на границе н. п. Горбуновка в северном направлении по восточной границе н. п. Горбуновка до границы н. п. Дмитровск, далее по восточной границе н. п. Дмитровск до исходной точки 1.

Из границ зоны нагонки и натаски собак исключены территории населенных пунктов.

Сведения о характерных точках границ зоны нагонки и натаски собак общества с ограниченной ответственностью «Ремстройпроект в Дмитровске» в системе координат МСК-57

Номер точки	Координаты, метры	
	X	Y
1	307477,78	1229331,88
2	309022,84	1233092,92
3	308333,84	1233480,62
4	308316,34	1233476,26
5	307838,78	1233556,36
6	306669,98	1229104,18
7	306555,58	1228924,04

## 5. Должанский район

### 5.1. Зона нагонки и натаски собак Орловской областной общественной организации охотников и рыболовов в Должанском районе

Северная граница – от точки 1 в месте пересечения железной дороги Ливны – Долгое с грунтовой дорогой Марьино – Вышнее Ольшаное на восток

по этой грунтовой дороге через точки 2, 3 до пересечения с западной границей н. п. Вышнее Ольшаное в точке 4, далее на юг по этой границе до пересечения с автомобильной дорогой 54 ОП РЗ 54К-90 Долгое – Вышнее Ольшаное – Кривцова Плота (с 0 + 000 по 27 + 200) в точке 5.

Восточная граница – от точки 5 в месте пересечения западной границы н. п. Вышнее Ольшаное с автомобильной дорогой 54 ОП РЗ 54К-90 Долгое – Вышнее Ольшаное – Кривцова Плота (с 0 + 000 по 27 + 200) на юго-запад по этой автомобильной дороге до пересечения грунтовой дорогой без названия в точке 6, далее на юго-запад по условной прямой до пересечения с грунтовой дорогой Калиновка – Шлях в точке 7, далее на юго-запад по этой грунтовой дороге через точки 8, 9 до точки 10, далее на юго-запад по условной прямой до точки 11 на грунтовой дорогой Долгое – Степановка.

Южная граница – от точки 11 на грунтовой дороге Долгое – Степановка, на запад по этой грунтовой дороге до пересечения с автомобильной дорогой 54 ОП РЗ 54К-90 Долгое – Вышнее Ольшаное – Кривцова Плота (с 0 + 000 по 27 + 200) в точке 12, далее на запад по этой автомобильной дороге до пересечения с железной дорогой Ливны – Долгое в точке 13.

Западная граница – от точки 13 в месте пересечения автомобильной дороги 54 ОП РЗ 54К-90 Долгое – Вышнее Ольшаное – Кривцова Плота (с 0 + 000 по 27 + 200) с железной дорогой Ливны – Долгое на север по этой железной дороге до пересечения с грунтовой дорогой Марьино – Вышнее Ольшаное в точке 1.

Из границ зоны нагонки и натаски собак исключены территории населенных пунктов.

Сведения о характерных точках границ зоны нагонки и натаски собак Орловской областной общественной организации охотников и рыболовов в Должанском районе в системе координат МСК-57

Номер точки	Координаты, метры	
	X	Y
1	266301,14	1392920,40
2	266010,50	1393675,88
3	266708,04	1396349,36
4	266727,88	1396433,74
5	266278,82	1397525,18
6	263722,78	1395929,24
7	261800,20	1394358,94
8	261773,32	1394335,20
9	261677,42	1394231,26
10	261625,18	1394170,94
11	260433,00	1392832,20
12	260284,28	1391171,30
13	260158,00	1391083,92

5.2. Зона нагонки и натаски собак общества  
с ограниченной ответственностью «Автопоток»

Северная граница – от точки 1 в месте пересечения грунтовой дороги Зябрево – Луганка – Евланово с южной границей н. п. Луганка на восток по этой границе до пересечения с южной границей н. п. Евланово, далее на восток по этой границе до пересечения с автомобильной дорогой 54 ОП РЗ 54К-10 Ливны – Евланово – Долгое (с 27 + 367 по 50 + 289) в точке 2.

Восточная граница – от точки 2 в месте пересечения южной границы н. п. Евланово с автомобильной дорогой 54 ОП РЗ 54К-10 Ливны – Евланово – Долгое (с 27 + 367 по 50 + 289) на юго-восток по автомобильной дороге 54 ОП РЗ 54К-10 Ливны – Евланово – Долгое (с 27 + 367 по 50 + 289) до пересечения с грунтовой на н. п. Зябрево в точке 3.

Южная граница – от точки 3 в месте пересечения автомобильной дороги 54 ОП РЗ 54К-10 Ливны – Евланово – Долгое (с 27 + 367 по 50 + 289) с грунтовой дорогой на н. п. Зябрево на запад по этой грунтовой дороге через н. п. Зябрево, через точки 4, 5 до пересечения с восточной границей н. п. Зиброво в точке 6, далее на север по этой границе до пересечения с грунтовой дорогой Зиброво – Зябрево в точке 7, далее на запад по этой грунтовой дороге через точку 8 до пересечения с восточной границей н. п. Зябрево в точке 9.

Западная граница – от точки 9 в месте пересечения грунтовой дороги Зиброво – Зябрево с восточной границей н. п. Зябрево на север по этой границе до пересечения с грунтовой дорогой Зябрево – Луганка – Евланово в точке 10, далее на север по этой грунтовой дороге до пересечения с южной границей н. п. Луганка в точке 1.

Из границ зоны нагонки и натаски собак исключены территории населенных пунктов.

Сведения о характерных точках границ зоны нагонки и натаски собак  
общества с ограниченной ответственностью «Автопоток»  
в системе координат МСК-57

Номер точки	Координаты, метры	
	X	Y
1	274339,46	1379775,12
2	276090,78	1381379,50
3	271104,76	1387231,64
4	271654,80	1385335,50
5	271302,92	1383986,14
6	271017,88	1383434,86
7	271288,24	1382645,38
8	271349,66	1382564,38
9	271522,62	1380388,52
10	272996,14	1379886,74

## 6. Залегощенский район

## 6.1. Зона нагонки и натаски собак общества с ограниченной ответственностью «ЛЕС»

Северная граница – от 1 точки в месте пересечения автомобильной дороги 54 ОП РЗ 54К-266 «Северный подъезд к н. п. Орел» – Лунево – Моховое (с 15+490 по 30+353) с грунтовой дорогой вблизи н. п. Казинка на юго-восток по автомобильной дороге 54 ОП РЗ 54К-266 «Северный подъезд к н. п. Орел» – Лунево – Моховое (с 15 + 490 по 30 + 353) до пересечения с грунтовой дорогой вблизи н. п. Федоровка в точке 2.

Восточная граница – от точки 2 в месте пересечения грунтовой дороги вблизи н. п. Федоровка с автомобильной дорогой 54 ОП РЗ 54К-266 «Северный подъезд к н. п. Орел» – Лунево – Моховое (с 15 + 490 по 30 + 353) на юго-восток по этой автомобильной дороге до пересечения с границей н. п. Моховое в точке 3, далее в южном направлении по границе н. п. Моховое до пересечения с линией железной дороги в точке 4.

Южная граница – от точки 4 в месте пересечения границы н. п. Моховое с линией железной дороги на запад по этой железной дороге до пересечения с грунтовой дорогой в точке 5 вблизи н. п. Золотарево Третье.

Западная граница – от точки 5 в месте пересечения грунтовой дороги с линией железной дороги вблизи н. п. Золотарево Третье на север по грунтовой дороге до пересечения с границей н. п. Золотарево Третье в точке 6, далее на север по восточной границе н. п. Золотарево Третье до пересечения с грунтовой дорогой в точке 7, далее в северном направлении по грунтовой дороге через точки 8–10 до пересечения с н. п. Чижи в точке 11, далее в северном направлении по границе н. п. Чижи до пересечения с грунтовой дорогой в точке 12, далее в северном направлении по грунтовой дороге через точки 13–16 до пересечения с автомобильной дорогой 54 ОП РЗ 54К-266 «Северный подъезд к н. п. Орел» – Лунево – Моховое (с 15 + 490 по 30 + 353) в точке 1.

Из границ зоны нагонки и натаски собак исключены территории населенных пунктов.

Сведения о характерных точках границ зоны нагонки и натаски собак общества с ограниченной ответственностью «ЛЕС» в системе координат МСК-57

Номер точки	Координаты, метры	
	X	Y
1	2	3
1	360672,86	1318080,48
2	358690,16	1321062,52
3	357202,08	1322644,54
4	356877,08	1322957,52
5	356518,20	1315886,12
6	356568,86	1315900,62

1	2	3
7	357111,96	1316137,90
8	357605,50	1316290,12
9	357706,46	1316332,10
10	357736,80	1316341,38
11	357947,12	1316329,56
12	358619,76	1316581,26
13	358661,48	1316622,82
14	359317,90	1317256,04
15	359734,26	1317625,98
16	359766,26	1317652,38

## 6.2. Зона нагонки и натаски собак общества с ограниченной ответственностью «Заря»

Северная граница – от точки 1 в месте пересечения грунтовой дороги с административной границей Залегощенского и Свердловского районов на восток по этой грунтовой дороге через точки 2–6 до пересечения с административной границей Залегощенского и Свердловского районов в точке 7.

Восточная граница – от точки 7 в месте пересечения грунтовой дороги с административной границей Залегощенского и Свердловского районов на юг по этой административной границе до точки 8.

Южная граница – от точки 8 на административной границе Залегощенского и Свердловского районов на запад по этой административной границе до точки 9.

Западная граница – от точки 9 на административной границе Залегощенского и Свердловского районов на север по этой административной границе до пересечения с грунтовой дорогой в точке 1.

Из границ зоны нагонки и натаски собак исключены территории населенных пунктов.

### Сведения о характерных точках границ зоны нагонки и натаски собак общества с ограниченной ответственностью «Заря» в системе координат МСК-57

Номер точки	Координаты, метры	
	X	Y
1	343153,92	1313490,70
2	343494,68	1315059,98
3	343225,70	1315285,82
4	342314,46	1315184,86
5	342462,26	1315997,96
6	342021,42	1316318,82
7	341942,90	1316377,40
8	340014,18	1315206,86
9	340155,74	1313605,58

### 6.3. Зона нагонки и натаски собак муниципального предприятия «Охотник»

Северная граница – от точки 1 в месте пересечения грунтовой дороги с административной границей Залегощенского и Новосильского районов на юго-восток по этой административной границе до места пересечения трех административных границ Залегощенского и Новосильского, Верховского районов в точке 2.

Восточная граница – от точки 2 в месте пересечения трех административных границ Залегощенского и Новосильского, Верховского районов на юг по административной границе Залегощенского и Верховского районов до пересечения с линией железной дороги Верховье – Орел в точке 3.

Южная граница – от точки 3 в месте пересечения линии железной дороги Верховье – Орел с административной границей Залегощенского и Верховского районов на северо-запад по этой железной дороге до места пересечения с грунтовой дорогой в точке 4 вблизи н. п. Сутолка.

Западная граница – от точки 4 в месте пересечения грунтовой дороги с железной дорогой Верховье – Орел на северо-восток по грунтовой дороге через точки 5–9 до пересечения с административной границей Залегощенского и Новосильского районов в точке 1.

Из границ зоны нагонки и натаски собак исключены территории населенных пунктов.

В границах охотничьего угодья расположены лесной квартал 39 Ломецкого участкового лесничества.

Сведения о характерных точках границ зоны нагонки и натаски собак муниципального предприятия «Охотник» в системе координат МСК-57

Номер точки	Координаты, метры	
	X	Y
1	351279,18	1351700,62
2	349037,02	1355160,62
3	346743,22	1355130,08
4	349801,70	1350818,80
5	349992,26	1350905,02
6	350002,76	1350919,94
7	350058,56	1351009,60
8	350050,64	1351284,28
9	351248,14	1351676,34

### 7. Знаменский район

Зона нагонки и натаски Орловской областной общественной организации охотников и рыболовов в Знаменском районе

Северная граница – от точки 1 в месте пересечения автомобильной дороги 54 ОП РЗ 54К-299 «Орел – Знаменское» – Жидкое – Прилепы (с 0 + 004



по 3 + 994) с грунтовой дорогой Селихово – Жидкое на восток по этой автомобильной дороге через н. п. Жидкое до пересечения с автомобильной дорогой 54 ОП РЗ 54К-16 Орел – Знаменское (с 30 + 890 по 45 + 752) в точке 2.

Восточная граница – от точки 2 в месте пересечения автомобильной дороги 54 ОП РЗ 54К-299 «Орел – Знаменское» – Жидкое – Прилепы (с 0 + 004 по 3 + 994) с автомобильной дорогой 54 ОП РЗ 54К-16 Орел – Знаменское (с 30 + 890 по 45 + 752) на юг по автомобильной дороге 54 ОП РЗ 54К-16 Орел – Знаменское (с 30 + 890 по 45 + 752) через н. п. Павловские Хутора до пересечения с грунтовой дорогой Кофаново – Павловские хутора в точке 3.

Южная граница – от точки 3 в месте пересечения автомобильной дороги 54 ОП РЗ 54К-16 Орел – Знаменское (с 30 + 890 по 45 + 752) с грунтовой дорогой Кофаново – Павловские хутора на юго-запад по этой грунтовой дороге через точки 4, 5 до пересечения с грунтовой дорогой Селихово – Жидкое в точке 6.

Западная граница – от точки 6 в месте пересечения грунтовой дороги Кофаново – Павловские хутора с грунтовой дорогой Селихово – Жидкое на северо-запад по грунтовой дороге Селихово – Жидкое через точки 7, 8 до пересечения с автомобильной дорогой 54 ОП РЗ 54К-299 «Орел – Знаменское» – Жидкое – Прилепы (с 0 + 004 по 3 + 994) в точке 1.

Из границ зоны нагонки и натаски собак исключены территории населенных пунктов.

**Сведения о характерных точках границ зоны нагонки и натаски собак  
Орловской областной общественной организации охотников и рыболовов  
в Знаменском районе в системе координат МСК-57**

Номер точки	Координаты, метры	
	X	Y
1	389767,00	1263314,46
2	390670,40	1264784,06
3	388451,66	1267793,26
4	387623,80	1266846,08
5	387067,28	1266360,48
6	386229,88	1265603,98
7	387012,68	1265105,98
8	389071,72	1263739,90

### 8. Колпнянский район

**Зона нагонки и натаски собак Орловской областной общественной  
организации охотников и рыболовов в Колпнянском районе**

Северная граница – от точки 1 на административной границе Покровского и Колпнянского районов у н. п. Маркино на восток по административной границе Покровского и Колпнянского районов

до пересечения с автомобильной дорогой 54 ОП РЗ 54К-11 Дросково – Колпны (с 13 + 650 по 31 + 400) в точке 2.

Восточная граница – от точки 2 в месте пересечения административной границы Покровского и Колпнянского районов с автомобильной дорогой 54 ОП РЗ 54К-11 Дросково – Колпны (с 13 + 650 по 31 + 400) на юг по этой автомобильной дороге чрез н. п. Павловка до пересечения с грунтовой дорогой Сергеевка – Павловка в точке 3.

Южная граница – от точки 3 в месте пересечения автомобильной дороги 54 ОП РЗ 54К-11 Дросково – Колпны (с 13 + 650 по 31 + 400) с грунтовой дорогой Сергеевка – Павловка на запад по этой грунтовой дороге через точки 4, 5, 6 до пересечения с грунтовой дорогой Сергеевка – Маркино в точке 7, далее на запад по этой грунтовой дороге до пересечения с грунтовой дорогой без названия в точке 8.

Западная граница – от точки 8 в месте пересечения грунтовой дороги Сергеевка – Маркино с грунтовой дорогой без названия на север по грунтовой дороге Сергеевка – Маркино через точки 9, 10 до пересечения с западной границей н. п. Маркино, далее на восток по этой границе до пересечения с грунтовой дорогой Сергеевка – Маркино в точке 11, далее на север по этой грунтовой дороге до точки 12 у административной границы Покровского и Колпнянского районов, далее на север по условной прямой до точки 1 на административной границе Покровского и Колпнянского районов.

Из границ зоны нагонки и натаски собак исключены территории населенных пунктов.

В границах охотничьего угодья расположены лесные кварталы 3, 6 Колпнянского участкового лесничества Ливенского лесничества.

Сведения о характерных точках границ зоны нагонки и натаски собак Орловской областной общественной организации охотников и рыболовов в Колпнянском районе в системе координат МСК-57

Номер точки	Координаты, метры	
	X	Y
1	293789,80	1355332,16
2	293524,36	1359390,50
3	288696,26	1358944,82
4	288670,76	1358843,12
5	288631,08	1358243,68
6	288629,38	1358210,24
7	288523,54	1356893,92
8	289573,68	1355267,60
9	292176,54	1355614,08
10	292443,68	1356058,90
11	293533,20	1355729,18
12	292446,74	1356064,30

## 9. Корсаковский район

9.1. Зона нагонки и натаски собак индивидуального предпринимателя  
Савина Валерия Михайловича

Северная граница – от точки 1 на автомобильной дороге 54 ОП РЗ 54К-259 «Корсаково – Войново – Жилино» – Новомалиново – «Новосиль – Корсаково – Орлик» (с 0 + 000 по 8 + 462) в восточном направлении по этой автомобильной дороге до пересечения с автомобильной дорогой 54 ОП РЗ 54К-15 Новосиль – Корсаково – Орлик (с 26 + 564 по 53 + 015) в точке 2.

Восточная граница – от точки 2 в месте пересечения автомобильной дороги 54 ОП РЗ 54К-259 «Корсаково – Войново – Жилино» – Новомалиново – «Новосиль – Корсаково – Орлик» (с 0 + 000 по 8 + 462) с автомобильной дорогой 54 ОП РЗ 54К-15 Новосиль – Корсаково – Орлик (с 26 + 564 по 53 + 015) в южном направлении по автомобильной дороге 54 ОП РЗ 54К-15 Новосиль – Корсаково – Орлик (с 26 + 564 по 53 + 015) до пересечения с лесополосой в точке 3

Южная граница – от точки 3 в месте пересечения лесополосы с автомобильной дорогой 54 ОП РЗ 54К-15 Новосиль – Корсаково – Орлик (с 26 + 564 по 53 + 015) в западном направлении по южной границе лесополосы до пересечения с грунтовой дорогой в точке 4, далее в северном направлении по этой грунтовой дороге через точку 5 до пересечения с лесной поймой в точке 6, далее в западном направлении по южной границе лесной поймы до точки 7.

Западная граница – от точки 7 в месте пересечения грунтовой дороги с лесной поймой в северо-западном направлении по условной прямой до пересечения с грунтовой дорогой в точке 8, далее в северном направлении по этой грунтовой дороге через точку 9 до точки 10, далее в северном направлении по условной прямой до точки 11 на левом притоке 1-го порядка р. Зуша, далее в северном направлении по средней линии русла левого притока 1-го порядка р. Зуши до точки 12, далее в северном направлении по условной прямой до исходной точки 1 на автодороге 54 ОП РЗ 54К-259 «Корсаково – Войново – Жилино» – Новомалиново – «Новосиль – Корсаково – Орлик» (с 0 + 000 по 8 + 462).

Из границ зоны нагонки и натаски собак исключены территории населенных пунктов и лесные кварталы 11, 47 Новосильского лесничества Корсаковского участкового лесничества.

Сведения о характерных точках границ зоны нагонки и натаски собак индивидуального предпринимателя Савина Валерия Михайловича в системе координат МСК-57

Номер точки	Координаты, метры	
	X	Y
1	2	3
1	386639,90	1373498,56

1	2	3
2	386707,50	1375762,62
3	383734,16	1376223,78
4	383652,16	1375361,56
5	383944,18	1375339,40
6	383803,76	1374778,14
7	383620,30	1374017,00
8	383815,82	1373935,24
9	384276,02	1373976,26
10	384725,08	1373874,52
11	384983,52	1373844,18
12	385914,08	1373520,16

### 9.2. Зона нагонки и натаски собак общественной организации «Корсаковское районное общество охотников и рыболовов»

Северная граница – от точки 1 в месте пересечения н. п. Успеновка с административной границей Тульской и Орловской областей в восточном направлении по этой административной границе до точки 2.

Восточная граница – от точки 2 на административной границе Орловской и Тульской областей в южном направлении по административной границе Орловской и Тульской областей до пересечения с грунтовой автомобильной дорогой в точке 3.

Южная граница – от точки 3 в месте пресечения грунтовой автомобильной дороги в с административной границей Орловской и Тульской областей в западном направлении по грунтовой автомобильной дороге через точки 4–12 до пересечения с грунтовой дорогой в точке 13.

Западная граница – от точки 13 в месте пересечения грунтовых дорог в северном направлении по грунтовой дороге через точки 14–28 до пересечения с границей н. п. Успеновка в точке 29, далее в северном направлении по южной, а затем по восточной границе н. п. Успеновка до пересечения с административной границей Тульской и Орловской областей в исходной точке 1.

Из границ зоны нагонки и натаски собак исключены территории населенных пунктов.

Сведения о характерных точках границ зоны нагонки и натаски собак общественной организации «Корсаковское районное общество охотников и рыболовов» в системе координат МСК-57

Номер точки	Координаты, метры	
	X	Y
1	2	3
1	393175,58	1385050,60
2	394981,62	1390675,80

1	2	3
3	385693,66	1389862,82
4	386168,22	1388713,04
5	386236,48	1388584,24
6	386605,74	1387403,38
7	386631,00	1387378,22
8	386655,44	1387318,14
9	386746,88	1387085,36
10	386793,14	1386926,96
11	386875,34	1386680,30
12	386949,54	1386363,50
13	386972,42	1383474,42
14	387281,80	1383459,66
15	387290,40	1383414,02
16	387389,38	1383300,72
17	387397,22	1383310,77
18	387574,62	1383475,70
19	387860,72	1383674,74
20	387883,12	1383685,40
21	388649,40	1384122,92
22	388895,24	1384261,80
23	389463,56	1384813,74
24	392039,92	1385059,76
25	392672,48	1385021,86
26	392666,64	1384987,88
27	392654,06	1384955,84
28	392682,32	1384958,78
29	392699,70	1384958,52

## 10. Кромской район

### 10.1. Зона натаски и нагонки собак общества с ограниченной ответственностью «Евроспецстрой»

Северная граница – от точки 1 в месте впадения руч. без названия в р. Оку по средней линии русла руч. без названия мимо н. п. Конотоп через точки 2, 3 до точки 4, далее в северо-восточном направлении по условной прямой до точки 5 на административной границе Кромского и Свердловского районов.

Восточная граница – от точки 5 на административной границе Кромского и Свердловского районов в южном, далее северо-восточном, далее в общем южном направлении по этой административной границе до пересечения с административной границей Глазуновского района в точке 6.

Южная граница – от точки 6 в месте пересечения административных границ Кромского, Глазуновского и Свердловского районов в западном направлении по административной границе Кромского и Глазуновского районов до пересечения с р. Окой в точке 7.

Западная граница – от точки 7 в месте пересечения административной границы Кромского и Глазуновского районов с р. Окой в северо-западном направлении по средней линии русла р. Ока до пересечения с руч. без названия в исходной точке 1.

Из границ зоны нагонки и натаски собак исключены территории населенных пунктов.

Сведения о характерных точках границ зоны натаски и нагонки собак общества с ограниченной ответственностью «Евроспецстрой» в системе координат МСК-57

Номер точки	Координаты, метры	
	X	Y
1	310910,80	1285388,32
2	311058,68	1285375,24
3	312944,28	1287570,30
4	313876,94	1288252,94
5	314118,18	1288643,40
6	310258,66	1290815,78
7	310559,06	1286960,28

10.2. Зона натаски и нагонки собак Орловской областной общественной организации охотников и рыболовов в Кромском районе

Северная граница – от точки 1 в месте пересечения железной дороги с автомобильной дорогой М-2 «Крым» в северо-восточном направлении по этой автомобильной дороге до пересечения с автомобильной дорогой 54К-54 («Глазуновка – Тросна» – Богородское – Кромы) в точке 2.

Восточная граница – от точки 2 в месте пересечения автомобильной дороги 54К-54 («Глазуновка – Тросна» – Богородское – Кромы) с автомобильной дорогой М-2 «Крым» в юго-восточном направлении по автомобильной дороге 54К-54 («Глазуновка – Тросна» – Богородское – Кромы) до пересечения с границей н. п. Загнилецкий Хутор в точке 3, далее в южном направлении по границе н. п. Загнилецкий Хутор до пересечения с р. Речицей в точке 4, далее в юго-западном направлении по средней линии русла р. Речица до пересечения с руч. без названия в точке 5, далее в южном направлении по средней линии русла руч. без названия вдоль балки до пересечения с грунтовой дорогой в точке 6.

Южная граница – от точки 6 в месте пересечения руч. без названия с грунтовой дорогой в западном направлении по этой грунтовой дороге до

пересечения с грунтовой дорогой в точке 7, далее в северо-западном направлении до пересечения с автомобильной дорогой М-2 «Крым» в точке 8.

Западная граница – от точки 8 в месте пересечения автомобильной дороги М-2 «Крым» с грунтовой дорогой в северном направлении по автомобильной дороге М-2 «Крым» до пересечения с железной дорогой в точке 1.

Из границ зоны нагонки и натаски собак исключены территории населенных пунктов.

**Сведения о характерных точках границ зоны нагонки и натаски собак  
Орловской областной общественной организации охотников и рыболовов  
в Кромском районе в системе координат МСК-57**

Номер точки	Координаты, метры	
	X	Y
1	321180,62	1268282,02
2	324822,46	1272590,06
3	323296,24	1274367,36
4	322421,18	1274726,10
5	322801,54	1273136,24
6	318268,76	1273047,30
7	317513,98	1269250,66
8	317741,04	1268934,64

## 11. Ливенский район

### 11.1. Зона нагонки и натаски собак общества с ограниченной ответственностью «Охотничье хозяйство «Ливенское»

Северная граница – от точки 1 в месте пересечения руч. Мокречек с р. Сосной на юг по средней линии русла руч. Мокречек до пересечения с северной границей н. п. Редькино в точке 2.

Восточная граница – от точки 2 в месте пересечения руч. Мокречек с северной границей н. п. Редькино на запад по этой границе до пересечения с грунтовой дорогой Редькино – Шебаново в точке 3, далее на юго-запад по этой грунтовой дороге через точки 4, 5 до пересечения с северной границей н. п. Введенское в точке 6.

Южная граница – от точки 6 в месте пересечения грунтовой дороги Редькино – Шебаново с северной границей н. п. Введенское на запад по этой дороге через точки 7, 8 до пересечения с грунтовой дорогой Шебаново – Вязовик в точке 9, далее на запад по грунтовой дороге Шебаново – Вязовик до пересечения с р. Сосной в точке 10.

Западная граница – от точки 10 в месте пересечения грунтовой дороги Введенское – Вязовик с р. Сосной на север по средней линии русла р. Сосна до пересечения с руч. Мокречек в точке 1.

Из границ зоны нагонки и натаски исключены территории населенных пунктов.

Сведения о характерных точках границ зоны нагонки и натаски собак общества с ограниченной ответственностью «Охотничье хозяйство «Ливенское» в системе координат МСК-57

Номер точки	Координаты, метры	
	X	Y
1	289293,02	1381378,64
2	287045,92	1382888,66
3	285609,68	1382637,88
4	285396,26	1382231,76
5	285213,82	1382082,78
6	284438,96	1381649,84
7	284390,44	1381587,48
8	284379,42	1381567,38
9	284074,94	1381072,20
10	284368,54	1378096,84

#### 11.2. Зона нагонки и натаски собак Орловской областной общественной организации охотников и рыболовов в Ливенском районе

Северная граница – от точки 1 в месте пересечения р. Сосны с административной границей города Ливны на восток по административной границе города Ливны до пересечения с границей н. п. Беломестное в точке 2.

Восточная граница – от точки 2 в месте пересечения административной границы города Ливны с границей н. п. Беломестное на юг по границе н. п. Беломестное до пересечения с автомобильной дорогой 54 ОП РЗ 54К-10 Ливны – Евланово – Долгое (с 27 + 367 по 50 + 289) в точке 3, далее на юг по этой автомобильной дороге через н. п. Барково до пересечения с железной дорогой в точке 4.

Южная граница – от точки 4 в месте пересечения автомобильной дороги 54 ОП РЗ 54К-10 Ливны – Евланово – Долгое (с 27 + 367 по 50 + 289) с железной дорогой на запад по этой автомобильной дороге до пересечения с автомобильной дорогой 54 ОП РЗ 54К-189 Росстани – Коротыш (с 0 + 000 по 2 + 705; с 2 + 727 по 4 + 540), далее на северо-запад по автомобильной дороге 54 ОП РЗ 54К-189 Росстани – Коротыш (с 0 + 000 по 2 + 705; с 2 + 727 по 4 + 540) до пересечения с границей н. п. Коротыш в точке 5, далее на север по границе н. п. Коротыш до точки 6 у р. Сосны, далее на север по условной прямой до точки 7 на р. Сосна.

Западная граница – от точки 7 на р. Сосна на северо-восток по средней линии русла р. Сосна до пересечения с административной границей города Ливны в точке 1.



Из границ зоны нагонки и натаски исключены территории населенных пунктов.

В границах зоны нагонки и натаски собак расположены лесные кварталы 23, 24 Никольского участкового лесничества Ливенского лесничества.

Сведения о характерных точках границ зоны нагонки и натаски собак Орловской областной общественной организации охотников и рыболовов в Ливенском районе в системе координат МСК-57

Номер точки	Координаты, метры	
	X	Y
1	298626,00	1388460,52
2	297111,48	1392995,34
3	296892,24	1392841,56
4	291355,54	1389404,30
5	293385,24	1385822,86
6	295260,88	1384423,72
7	295295,58	1384405,70

## 12. Малоархангельский район

### 12.1. Зона нагонки и натаски собак Орловской областной общественной организации охотников и рыболовов в Малоархангельском районе

Северная граница – от точки 1 в месте пересечения автомобильной дороги 54 ОП РЗ 54К-13 Малоархангельск – станция Малоархангельск (с 1 + 150 по 14 + 500) с восточной границей н. п. Гриневка на восток по этой автомобильной дороге до пересечения с грунтовой дорогой Вавилоновка – Прогресс в точке 2.

Восточная граница – от точки 2 в месте пересечения автомобильной дороги 54 ОП РЗ 54К-13 Малоархангельск – станция Малоархангельск (с 1 + 150 по 14 + 500) с грунтовой дорогой Вавилоновка – Прогресс на юг по этой грунтовой дороге через н. п. Вавилоновка, Первая Подгородняя, через точки 3, 4 до пересечения с грунтовой дорогой Прогресс – Петровка в точке 5.

Южная граница – от точки 5 в месте пересечения грунтовой дороги Вавилоновка – Прогресс с грунтовой дорогой Прогресс – Петровка на запад по грунтовой дороге Прогресс – Петровка через точку 6 до пересечения с р. Сучья у н. п. Петровка в точке 7.

Западная граница – от точки 7 в месте пересечения грунтовой дороги Прогресс – Петровка с р. Сучья на север по левому берегу р. Сучья до пересечения с восточной границей н. п. Петровка в точке 8, далее на север по этой границе до пересечения с южной границей н. п. Сидоровка, далее на север по этой границе до пересечения с южной границей н. п. Гриневка, далее на север по этой границе до пересечения с автомобильной дорогой 54 ОП РЗ

54К-13 Малоархангельск – станция Малоархангельск (с 1 + 150 по 14 + 500) в точке 1.

Из границ зоны нагонки и натаски собак исключены территории населенных пунктов и кварталы 25, 26 лесопарковой зоны Малоархангельского участкового лесничества Глазуновского лесничества.

Сведения о характерных точках границ зоны нагонки и натаски собак Орловской областной общественной организации охотников и рыболовов в Малоархангельском районе в системе координат МСК-57

Номер точки	Координаты, метры	
	X	Y
1	295883,38	1315017,74
2	296329,48	1316222,10
3	295253,46	1317015,70
4	295042,34	1317091,90
5	294278,22	1316900,34
6	293316,36	1315193,72
7	292875,00	1314639,16
8	292881,86	1314632,50

#### 12.2. Зона нагонки и натаски собак сельскохозяйственного производственного кооператива им. Кирова, участок № 1

Северная граница – от точки 1 в месте пересечения северной границы н. п. Залипаевка с грунтовой дорогой без названия на восток по этой грунтовой дороге до точки 2, далее на восток по уловной прямой до пересечения с северной границей н. п. Залипаевка в точке 3, далее по границе н. п. Залипаевка до пересечения с административной границей Малоархангельского и Покровского районов в точке 4.

Восточная граница – от точки 4 в месте пересечения восточной границы н. п. Залипаевка с административной границей Малоархангельского и Покровского районов на юг по этой административной границе до пересечения с притоком руч. Синьковец в точке 5.

Южная граница – от точки 5 в месте пересечения административной границы Малоархангельского и Покровского районов с притоком руч. Синьковец на запад по этой административной границе до пересечения с руч. Синьковец в точке 6.

Западная граница – от точки 6 в месте пересечения административной границы Малоархангельского и Покровского районов с руч. Синьковец на север по средней линии русла руч. Синьковец до пересечения с восточной границей н. п. Архарово в точке 7, далее на север по этой границе до пересечения с восточной границей н. п. Бобылевка, далее на север по этой границе до пересечения с притоком руч. Синьковец в точке 8, далее на север по

средней линии русла притока руч. Синьковец через точку 9 до пересечения с южной границей н. п. Залипаевка в точке 10, далее на север по этой границе до пересечения с грунтовой дорогой без названия в точке 1.

Из границ зоны нагонки и натаски собак исключены территории населенных пунктов.

В границах зоны нагонки и натаски собак расположены лесные кварталы 8, 9, 54 Малоархангельского участкового лесничества Глазуновского лесничества.

Сведения о характерных точках границ зоны нагонки и натаски собак  
сельскохозяйственного производственного кооператива  
им. Кирова, участок №1 в системе координат МСК-57

Номер точки	Координаты, метры	
	X	Y
1	307052,30	1335304,56
2	307052,20	1335304,58
3	307129,42	1335709,04
4	306609,26	1335869,46
5	301278,02	1336248,44
6	300870,02	1334825,68
7	303179,60	1334286,40
8	304521,70	1333612,60
9	305809,20	1334574,96
10	305844,20	1334535,18

12.3. Зона нагонки и натаски собак сельскохозяйственного  
производственного кооператива им. Кирова, участок № 2

Северная граница – от точки 1 в месте пересечения руч. Синьковец с административной границей Покровского и Малоархангельского районов на восток по этой административной границе до пересечения с грунтовой дорогой Первая Ивань – Роща в точке 2.

Восточная граница – от точки 2 в месте пересечения административной границы Покровского и Малоархангельского районов с грунтовой дорогой Первая Ивань – Роща на восток и юг по этой административной границе до пересечения с северной границей н. п. Цуриково в точке 3, далее на запад и юг по этой границе до пересечения с р. Сосной в точке 4.

Южная граница – от точки 4 в месте пересечения западной границы н. п. Цуриково с р. Сосной на запад по средней линии русла р. Сосна до пересечения с руч. Синьковец в точке 5.

Западная граница – от точки 5 в месте пересечения р. Сосны с руч. Синьковец на север по средней линии русла руч. Синьковец до

пересечения с административной границей Покровского и Малоархангельского районов в точке 1.

Из границ зоны нагонки и натаски собак исключены территории населенных пунктов.

В границах зоны нагонки и натаски собак расположены лесные кварталы 33, 34, 58 Малоархангельского участкового лесничества Глазуновского лесничества.

Сведения о характерных точках границ зоны нагонки и натаски собак сельскохозяйственного производственного кооператива им. Кирова, участок № 2 в системе координат МСК-57

Номер точки	Координаты, метры	
	X	Y
1	299799,32	1335073,98
2	299320,00	1337686,20
3	297891,46	1337004,76
4	295681,14	1336964,90
5	295266,34	1334176,76

### 13. Мценский район

#### 13.1. Зона нагонки и натаски собак общества с ограниченной ответственностью «Новый Город»

Северная граница – от точки 1 в месте пересечения грунтовой дороги Анахино – Тельчье с автомобильной дорогой 54 ОП РЗ 54К-1 Болхов – Мценск – Новосиль (с 0 + 028 по 15 + 000) на восток по этой автомобильной дороге через н. п. Белый Колодец, Поповка, Тельнье, Тулянский до ее пересечения с северной границей н. п. Кокуренково в точке 2.

Восточная граница – от точки 2 в месте пересечения автомобильной дороги 54 ОП РЗ 54К-1 Болхов – Мценск – Новосиль (с 0 + 028 по 15 + 000) с северной границей н. п. Кокуренково на юг по этой границе до пересечения с р. Окой в точке 3, далее на юг по правому берегу р. Оки до пересечения с грунтовой дорогой Анахино – Ивановский в точке 4.

Южная граница – от точки 4 в месте пересечения р. Оки с грунтовой дорогой Анахино – Ивановский на запад по этой грунтовой дороге до пересечения с восточной границей н. п. Анахино в точке 5.

Западная граница – от точки 5 в месте пересечения грунтовой дороги Анахино – Ивановский с восточной границей н. п. Анахино на север по этой границе до пересечения с грунтовой дорогой Анахино – Тельчье в точке 6, далее на север по грунтовой дороге Анахино – Тельчье через точки 7, 8 до пересечения с южной границей н. п. Брагино в точке 9, далее на восток по этой границе до пересечения с грунтовой дорогой Анахино – Тельчье в точке 10, далее на север по этой грунтовой дороге до пересечения с

автомобильной дорогой 54 ОП РЗ 54К-1 Болхов – Мценск – Новосиль (с 0 + 028 по 15 + 000) в точке 1.

Из границ зоны нагонки и натаски собак исключены территории населенных пунктов.

В границах зоны нагонки и натаски собак расположены лесные кварталы 39, 51 Тельченского участкового лесничества Мценского лесничества.

**Сведения о характерных точках границ зоны нагонки и натаски собак общества с ограниченной ответственностью «Новый Город» в системе координат МСК-57**

Номер точки	Координаты, метры	
	X	Y
1	400587,58	1306682,22
2	400140,44	1310304,72
3	398704,16	1310434,40
4	394206,40	1306545,90
5	394154,34	1306416,56
6	394995,84	1306073,36
7	395202,22	1306024,90
8	397002,98	1306490,16
9	397764,60	1306477,20
10	400325,80	1306583,86

**13.2. Зона нагонки и натаски собак общества с ограниченной ответственностью «АГРО-АРСЕНАЛ»**

Северная граница – от точки 1 в месте пересечения автомобильной дороги 54 ОП РЗ 54К-218 Мценск – Высокое – Мельнь (с 2 + 070 по 28 + 200) с границей н. п. Подбелевец в восточном направлении по границе н. п. Подбелевец до пересечения с автомобильной дорогой в точке 2, далее в восточном направлении по автомобильной дороге до пересечения с н. п. Лыково-Бухово в точке 3, далее по границе н. п. Лыково-Бухово до пересечения с грунтовой автомобильной дорогой в точке 4, далее по этой грунтовой автомобильной дороге через точку 5 до пересечения с левым берегом р. Зуша в точке 6.

Восточная граница – от точки 6 в месте пересечения грунтовой автомобильной дороги с левым берегом р. Зуши в южном направлении по левому берегу р. Зуши до пересечения со средней линией русла р. Алешня в точке 7.

Южная граница – от точки 7 в месте пересечения р. Зуши со средней линией русла р. Алешня в юго-западном направлении по средней линии русла р. Алешня до точки 8 на границе особо охраняемой природной территории «Гнездовье серой цапли», далее по границе особо охраняемой природной

территории «Гнездовье серой цапли» до пересечения с р. Алешня в точке 9, далее в юго-западном направлении по средней линии русла р. Алешня до пересечения с автомобильной дорогой 54 ОП РЗ 54К-218 Мценск – Высокое – Мельнь (с 2 + 070 по 28 + 200) в точке 10.

Западная граница – от точки 10 в месте пересечения автомобильной дороги 54 ОП РЗ 54К-218 Мценск – Высокое – Мельнь (с 2 + 070 по 28 + 200) с р. Алешня в северо-западном направлении по автомобильной дороге 54 ОП РЗ 54К-218 Мценск – Высокое – Мельнь (с 2 + 070 по 28 + 200) до пересечения с границей н. п. Подбелевец в исходной точке 1.

Из границ зоны нагонки и натаски собак исключены территории населенных пунктов и квартал 55 лесопарковой зоны Тельченского участкового лесничества Мценского лесничества.

**Сведения о характерных точках границ зоны нагонки и натаски собак общества с ограниченной ответственностью «АГРО-АРСЕНАЛ» в системе координат МСК-57**

Номер точки	Координаты, метры	
	X	Y
1	381663,72	1328780,10
2	383093,22	1330801,46
3	382962,58	1332012,26
4	382940,94	1332193,66
5	382951,06	1332206,74
6	383787,28	1331841,08
7	381919,60	1332975,86
8	381621,60	1332894,06
9	381551,28	1332798,98
10	378509,98	1331728,86

**13.3. Зона нагонки и натаски собак Орловской областной общественной организации охотников и рыболовов в Мценском районе**

Северная граница – от точки 1 в месте пересечения автомобильной дорогой 54 ОП РЗ 54К-411 Северный подъезд к н. п. Мценск (с 0 + 000 по 8 + 880) с восточной границей н. п. Цветочный на северо-восток по автомобильной дороге 54 ОП РЗ 54К-411 Северный подъезд к н. п. Мценск (с 0 + 000 по 8 + 880) через н. п. Цветочный, Лехановка, Большая Каменка до пересечения с грунтовой дорогой Большая каменка – Хальзево в точке 2.

Восточная граница – от точки 2 в месте пересечения автомобильной дороги 54 ОП РЗ 54К-411 Северный подъезд к н. п. Мценск (с 0 + 000 по 8 + 880) с грунтовой дорогой Большая каменка – Хальзево на юг по этой грунтовой дороге до пересечения с северной границей н. п. Большая Каменка в точке 3, далее на юго-запад по этой границе до пресечения с грунтовой дорогой

Большая каменка – Хальзево в точке 4, далее на юг по этой грунтовой дороге через точки 5–12 до пересечения с северной границей н. п. Хальзево в точке 13, далее на юг по этой границе до пересечения с грунтовой дорогой Хальзево – Михайлов Брод в точке 14.

Южная граница – от точки 14 в месте пересечения грунтовой дороги Хальзево – Михайлов Брод с западной границей н. п. Хальзево на запад по грунтовой дороге Хальзево – Цветочный через н. п. Хальзево, Студенец, через точки 15, 16 до пересечения с восточной границей н. п. Студенец в точке 17.

Западная граница – от точки 17 в месте пересечения грунтовой дороги Хальзево – Цветочный с восточной границей н. п. Студенец на запад по этой границе до пересечения с грунтовой дорогой Хальзево – Цветочный в точке 18, далее на север по грунтовой дороге Хальзево – Цветочный через точки 19–26 до пересечения с границей н. п. Цветочный в точке 27, далее на восток по этой границе до пересечения с автомобильной дорогой 54 ОП РЗ 54К-411 Северный подъезд к н. п. Мценск (с 0 + 000 по 8 + 880) в точке 1.

Из границ зоны нагонки и натаски собак исключены территории населённых пунктов и кварталы 18, 27 лесопарковой зоны Мценского участкового лесничества Мценского лесничества.

Сведения о характерных точках границ зоны нагонки и натаски собак  
Орловской областной общественной организации охотников и рыболовов  
в Мценском районе в системе координат МСК-57

Номер точки	Координаты, метры	
	X	Y
1	2	3
1	396297,68	1326284,10
2	398956,46	1330252,72
3	398942,80	1330259,02
4	397914,78	1330693,20
5	397355,96	1330755,28
6	397457,08	1330912,36
7	396606,78	1331390,26
8	395374,32	1332096,36
9	395162,18	1332390,00
10	394236,52	1332907,36
11	392476,48	1332182,52
12	392471,28	1332177,84
13	392163,80	1332114,50
14	391322,74	1332147,46
15	391172,88	1331838,48
16	391054,20	1330231,66
17	391014,04	1329957,46

1	2	3
18	391288,92	1329459,22
19	392446,26	1328425,74
20	393254,70	1327656,10
21	393364,62	1327545,64
22	393418,68	1327491,32
23	394334,62	1327337,38
24	394563,48	1326826,48
25	394865,26	1326334,38
26	394866,96	1326325,06
27	395394,86	1326595,98

#### 14. Новодеревеньковский район

##### 14.1. Зона нагонки и натаски собак некоммерческой организации Фонд «Живая природа»

Северная граница – от точки 1 в месте пресечения грунтовых автомобильных дорог в восточном направлении по грунтовой автомобильной дороге через точку 2 до пересечения с руч. Студенок в точке 3.

Восточная граница – от точки 3 в месте пресечения грунтовой автомобильной дороги и руч. Студенок в южном направлении по средней линии русла руч. Студенок до плотины Насоновского пруда в точке 4, далее в южном направлении до конца Насоновского пруда до руч. Студенок в точке 5, далее в юго-восточном направлении по средней линии русла руч. Студенок до точки 6, далее в южном направлении по условной прямой до пересечения с грунтовой автомобильной дорогой в точке 7, далее в южном направлении по грунтовой автомобильной дороге через точку 8 до пересечения с автомобильной дорогой 54 ОП РЗ 54А-1 Орел – Ефремов (с 100 + 735 по 108 + 385; с 129 + 385 по 143 + 114) в точке 9.

Южная граница – от точки 9 в месте пересечения грунтовой автомобильной дороги с автомобильной дорогой 54 ОП РЗ 54А-1 Орел – Ефремов (с 100 + 735 по 108 + 385; с 129 + 385 по 143 + 114) в западном направлении по автомобильной дороге 54 ОП РЗ 54А-1 Орел – Ефремов (с 100 + 735 по 108 + 385; с 129 + 385 по 143 + 114) до пересечения с грунтовой автомобильной дорогой в точке 10.

Западная граница – от точки 10 в месте пресечения грунтовой автомобильной дороги с автомобильной дорогой 54 ОП РЗ 54А-1 Орел – Ефремов (с 100 + 735 по 108 + 385; с 129 + 385 по 143 + 114) в северном направлении по грунтовой автомобильной дороге через точку 11 до точки 12 на границе н. п. Шатилово, далее в северном направлении по восточной границе н. п. Шатилово до пресечения с грунтовой автомобильной дорогой в точке 13, далее в северном направлении по этой грунтовой автомобильной дороге через



точки 14–18 до пересечения с грунтовой автомобильной дорогой в исходной точке 1.

Из границ зоны нагонки и натаски исключены территории населенных пунктов.

В границах охотничьего угодья расположен лесной квартал 33 Новосильского лесничества Моховского участкового лесничества.

**Сведения о характерных точках границ зоны нагонки и натаски собак  
некоммерческой организации Фонд «Живая природа»  
в системе координат МСК-57**

Номер точки	Координаты, метры	
	X	Y
1	365394,00	1378440,46
2	365131,28	1379977,96
3	365316,30	1380543,86
4	365294,30	1380538,96
5	364095,72	1380642,94
6	363897,70	1381086,10
7	363804,70	1381069,00
8	362688,70	1381237,90
9	361764,24	1381353,42
10	362524,08	1377083,22
11	363392,22	1377308,96
12	363404,40	1377316,94
13	363950,58	1377675,20
14	364734,64	1378084,08
15	364915,42	1378182,96
16	364945,04	1378195,66
17	365013,70	1378239,86
18	365384,88	1378436,28

**14.2. Зоны нагонки и натаски собак Орловской областной общественной организации охотников и рыболовов в Новодеревеньковском районе**

Северная граница – от точки 1 в месте пересечения административной границы Верховского и Новодеревеньковского районов с р. Пшевкой на восток по правому берегу р. Пшевки до пересечения с южной границей н. п. Косарево в точке 2.

Восточная граница – от точки 2 в месте пересечения р. Пшевка с южной границей н. п. Косарево на юго-восток по правому берегу р. Пшевка до пересечения с грунтовой дорогой на н. п. Никольское в точке 3.

Южная граница – от точки 3 в месте пересечения р. Пшевка с грунтовой дорогой на н. п. Никольское на запад по этой грунтовой дороге через точки 4, 5 до пересечения с административной границей Верховского и Новодеревеньковского районов в точке 6.

Западная граница – от точки 6 в месте пересечения грунтовой дороги на н. п. Никольское с административной границей Верховского и Новодеревеньковского районов на северо-запад по этой административной границе до пересечения с р. Пшевкой в точке 1.

Из границ зоны нагонки и натаски собак исключены территории населенных пунктов.

В границах зоны нагонки и натаски собак расположен лесной квартал 47 Моховского участкового лесничества Новосильского лесничества.

Сведения о характерных точках границ зоны нагонки и натаски собак Орловской областной общественной организации охотников и рыболовов в Новодеревеньковском районе в системе координат МСК-57

Номер точки	Координаты, метры	
	X	Y
1	355774,80	1370298,16
2	354826,74	1374018,28
3	350421,40	1377729,80
4	350674,30	1376156,52
5	350692,10	1376135,48
6	350518,88	1375815,18

## 15. Новосильский район

### 15.1. Зона нагонки и натаски собак общества с ограниченной ответственностью «Эльф-А»

Северная граница – от точки 1 в месте пересечения административной границы Залегощенского и Новосильского районов с грунтовой дорогой Задушное – Лески на восток через точки 2, 3, 4 до пересечения с западной границей н. п. Задушное в точке 5, далее на юг по этой границе до пересечения с грунтовой дорогой Задушное – Лески в точке 6, далее на северо-восток по этой грунтовой дороге до пересечения с р. Неручь в точке 7.

Восточная граница – от точки 7 в месте пересечения грунтовой дороги Задушное – Лески с р. Неручь на юг по левому берегу р. Неручь до пересечения с административной границей Залегощенского и Новосильского районов в точке 8.

Южная граница – от точки 8 в месте пересечения р. Неручь с административной границей Залегощенского и Новосильского районов на

запад по этой административной границе до пересечения с грунтовой дорогой на н. п. Залегощь в точке 9.

Западная граница – от точки 9 в месте пересечения грунтовой дороги на н. п. Залегощь с административной границей Залегощенского и Новосильского районов на север по этой административной границе до пересечения с грунтовой дорогой Задушное – Лески в точке 1.

Из границ зоны нагонки и натаски исключены территории населенных пунктов и квартал 87 лесопарковой зоны Новосильского участкового лесничества Новосильского лесничества.

Сведения о характерных точках границ зоны нагонки и натаски собак общества с ограниченной ответственностью «Эльф-А»  
в системе координат МСК-57

Номер точки	Координаты, метры	
	X	Y
1	358163,00	1343272,08
2	358937,38	1345705,80
3	359149,34	1346382,78
4	359348,92	1347318,46
5	359513,74	1347968,74
6	359884,04	1348669,58
7	359902,20	1348702,78
8	357256,52	1348322,70
9	357216,42	1344247,54

15.2. Зона нагонки и натаски собак общественной организации  
«Новосильское районное общество охотников и рыболовов»

Северная граница – от точки 1 в месте пересечения автомобильной дороги 54 ОП РЗ 54А-1 Орел – Ефремов (с 30 + 077 по 73 + 757) с восточной границей н. п. Новосиль на восток по этой автомобильной дороге до пересечения с р. Зушей в точке 2.

Восточная граница – от точки 2 в месте пересечения р. Зуша с автомобильной дорогой 54 ОП РЗ 54А-1 Орел – Ефремов (с 30 + 077 по 73 + 757) на юг средней линии русла р. Зуши до пересечения с северной границей н. п. Тюково в точке 3.

Южная граница – от точки 3 в месте пересечения р. Зуша с северной границей н. п. Тюково на запад по этой границе до пресечения с р. Зушей в точке 4, далее на запад по средней линии русла р. Зуши до точки 5 на средней линии русла р. Зуши, далее на север по средней линии русла р. Зуши до пересечения с грунтовой дорогой Новосиль – Сорочий Мост в точке 6.

Западная граница – от точки 6 в месте пересечения р. Зуши с грунтовой дорогой Новосиль – Сорочий Мост по этой грунтовой дороге до пересечения

с южной границей н. п. Сорочий Мост в точке 7, далее на восток, огибая н. п. Сорочий Мост до пересечения с восточной границей н. п. Новосиль в точке 8, далее на север по этой границе до пересечения с автомобильной дорогой 54 ОП РЗ 54А-1 Орел – Ефремов (с 30 + 077 по 73 + 757) в точке 1.

Из границ зоны нагонки и натаски исключены территории населенных пунктов и квартал 67 лесопарковой зоны Новосильского участкового лесничества Новосильского лесничества.

Сведения о характерных точках границ зоны нагонки и натаски собак общественной организации «Новосильское районное общество охотников и рыболовов» в системе координат МСК-57

Номер точки	Координаты, метры	
	X	Y
1	360490,20	1356342,18
2	360318,34	1357966,36
3	358679,94	1357621,90
4	358736,40	1357376,28
5	357254,82	1355820,38
6	357288,12	1355820,52
7	357348,78	1355815,46
8	358988,14	1355548,38

15.3. Зона нагонки и натаски собак общества с ограниченной ответственностью «Агроориент»

Северная граница – от точки 1 в месте пересечения автомобильной дороги 54 ОП РЗ 54К-15 Новосиль – Корсаково – Орлик (с 1 + 725 по 26 + 564) с южной границей н. п. Большие Пруды на восток по этой границе до пересечения с автомобильной дорогой 54 ОП РЗ 54К-15 Новосиль – Корсаково – Орлик (с 1 + 725 по 26 + 564) в точке 2, далее на восток по этой автомобильной дороге до пересечения с границей н. п. Мужиково в точке 3, далее на восток по границе н. п. Мужиково до пересечения с грунтовой дорогой Мужиково – Воротынцево в точке 4.

Восточная граница – от точки 4 в месте пересечения южной границы н. п. Мужиково с грунтовой дорогой Мужиково – Воротынцево на юг по этой грунтовой дороге через точки 5, 6 до северной границы н. п. Горенка в точке 7, далее на запад и юг по этой границе до пересечения с грунтовой дорогой Мужиково – Воротынцево в точке 8, далее на юго-восток по этой грунтовой дороге до пересечения с грунтовой дорогой Воротынцево – Ржавка в точке 9, далее на юг по этой грунтовой дороге до пересечения с границей н. п. Воротынцево в точке 10, далее на запад по этой границе до пересечения с автомобильной дорогой 54 ОП РЗ 54К-247 «Орел – Ефремов» – Воротынцево (с 0 + 000 по 3 + 180) в точке 11, далее на юг по этой дороге до пересечения с

автомобильной дорогой 54 ОП РЗ 54А-1 Орел – Ефремов (с 30 + 077 по 73 + 757) в точке 12.

Южная граница – от точки 12 в месте пересечения автомобильной дороги 54 ОП РЗ 54К-247 «Орел – Ефремов» – Воротынцево (с 0 + 000 по 3 + 180) с автомобильной дорогой 54 ОП РЗ 54А-1 Орел – Ефремов (с 30 + 077 по 73 + 757) на запад по автомобильной дороге 54 ОП РЗ 54А-1 Орел – Ефремов (с 30 + 077 по 73 + 757) до пересечения с границей н. п. Новосиль в точке 13.

Западная граница – от точки 13 в месте пересечения автомобильной дороги 54 ОП РЗ 54А-1 Орел – Ефремов (с 30 + 077 по 73 + 757) с границей н. п. Новосиль на запад по этой границе до пересечения с автомобильной дорогой 54 ОП РЗ 54К-15 Новосиль – Корсаково – Орлик (с 1 + 725 по 26 + 564) в точке 14, далее на север по этой автомобильной дороге до пересечения с южной границей н. п. Большие Пруды в точке 1.

Из границ зоны нагонки и натаски исключены территории населенных пунктов и кварталы 56, 57, 61, 62, 67 лесопарковой зоны Новосильского участкового лесничества Новосильского лесничества.

Сведения о характерных точках границ зоны нагонки и натаски собак общества с ограниченной ответственностью «Агроориент» в системе координат МСК-57

Номер точки	Координаты, метры	
	X	Y
1	365736,50	1356792,32
2	366484,70	1358325,54
3	366737,46	1359248,42
4	366102,86	1360712,94
5	365824,68	1360699,02
6	365727,20	1360700,34
7	365319,42	1360888,02
8	364496,18	1361167,06
9	363548,84	1361889,62
10	361994,82	1361032,32
11	360959,86	1360949,06
12	359222,36	1361742,96
13	360490,20	1356342,18
14	361220,94	1355595,90

## 16. Орловский муниципальный округ

## Зона нагонки и натаски собак Орловской областной общественной организации охотников и рыболовов в Орловском муниципальном округе

Северная граница – от точки 1 в месте пересечения р. Оптуха с грунтовой дорогой Сорокино – Красная Звезда на восток по этой грунтовой дороге через н. п. Сорокино до пересечения с западной границей н. п. Красная Звезда в точке 2, далее на восток по этой границе до пересечения с грунтовой дорогой Сорокино – Красная Звезда в точке 3, далее на север по этой грунтовой дороге до пересечения с автомобильной дорогой 54 ОП РЗ 54А-1 Орел – Ефремов (с 30 + 077 по 73 + 757) в точке 4, далее на восток по автомобильной дороге 54 ОП РЗ 54А-1 Орел – Ефремов (с 30 + 077 по 73 + 757) до пересечения с административной границей Орловского муниципального округа и Залегощенского района в точке 5.

Восточная граница – от точки 5 в месте пересечения автомобильной дороги 54 ОП РЗ 54А-1 Орел – Ефремов (с 30 + 077 по 73 + 757) с административной границей Орловского муниципального округа и Залегощенского района на юг по этой административной границе до места пересечения административных границ Залегощенского, Свердловского районов и Орловского муниципального округа в точке 6.

Южная граница – от точки 6 в месте пересечения административных границ Залегощенского, Свердловского районов и Орловского муниципального округа на запад по административной границе Свердловского района и Орловского муниципального округа до пересечения с р. Оптуха в точке 7, далее на северо-запад по средней линии русла р. Оптуха до пересечения с руч. без названия в точке 8.

Западная граница – от точки 8 в месте пересечения р. Оптуха с руч. без названия на север по средней линии русла р. Оптуха до пересечения с грунтовой дорогой Сорокино – Красная Звезда в точке 1.

Из границ зоны нагонки и натаски собак исключены территории населенных пунктов и лесопаркового зеленого пояса вокруг г. Орла (лесной квартал 41 Володарского участкового лесничества Орловского лесничества).

В границах зоны нагонки и натаски собак расположен лесной квартал 42 Володарского участкового лесничества Орловского лесничества.

Сведения о характерных точках границ зоны нагонки и натаски собак Орловской областной общественной организации охотников и рыболовов в Орловском муниципальном округе в системе координат МСК-57

Номер точки	Координаты, метры	
	X	Y
1	2	3
1	349293,84	1304149,46
2	349500,14	1307655,66

1	2	3
3	350038,54	1308119,80
4	350052,90	1308116,22
5	348384,10	1312179,06
6	344407,58	1311960,00
7	344117,96	1310711,48
8	346720,52	1305233,58

### 17. Покровский район

#### Зона нагонки и натаски собак местной общественной организации охотников и рыболовов «Столбецкое»

Северная граница – от точки 1 на административной границе Залегощенского и Покровского районов в восточном направлении по этой административной границе до пересечения с грунтовой дорогой на н. п. Самарка в точке 2.

Восточная граница – от точки 2 в месте пересечения административной границы Залегощенского и Покровского районов с грунтовой дорогой на н. п. Самарка в южном направлении по этой грунтовой дороге через точку 3 до пересечения с грунтовой дорогой в точке 4.

Южная граница – от точки 4 в месте пересечения грунтовых дорог в западном направлении по грунтовой дороге через точки 5–7 до точки 8.

Западная граница – от точки 8 на грунтовой дороге в северо-западном направлении по условной прямой до точки 1 на административной границе Залегощенского и Покровского районов.

Из границ зоны нагонки и натаски исключены территории населенных пунктов.

#### Сведения о характерных точках границ зоны нагонки и натаски собак местной общественной организации охотников и рыболовов «Столбецкое» в системе координат МСК-57

Номер точки	Координаты, метры	
	X	Y
1	333122,34	1339274,98
2	333343,20	1345179,04
3	332589,86	1345101,74
4	332395,38	1345087,80
5	332628,96	1343851,72
6	332552,60	1343713,12
7	331733,82	1343315,04
8	329792,28	1343291,44

## 18. Свердловский район

## 18.1. Зона нагонки и натаски собак общества с ограниченной ответственностью «Охотрыбхозяйство «МТС Змиевка»

Северная граница – от точки 1 в месте пересечения грунтовой дороги с руч. без названия на восток по грунтовой дороге через точки 2–6 вблизи н. п. Красная Роща до точки 7 на границе н. п. Никольское, далее в восточном направлении по границе н. п. Никольское до пресечения с грунтовой дорогой в точке 8.

Восточная граница – от точки 8 в месте пересечения границы н. п. Никольское с грунтовой дорогой на юг по грунтовой дороге через точку 9 до пересечения с границей н. п. Никольское в точке 10.

Южная граница – от точки 10 в месте пересечения границы н. п. Никольское с грунтовой дорогой на запад по границе н. п. Никольское до пересечения с р. Малой Рыбницей в точке 11, далее в западном направлении по средней линии русла р. Малая Рыбница до пересечения с руч. без названия в точке 12.

Западная граница – от точки 12 в месте пересечения р. Малая Рыбница с руч. без названия на север по средней линии русла руч. без названия до пересечения с грунтовой дорогой в точке 1.

Из границ зоны нагонки и натаски исключены территории населенных пунктов.

В границах охотничьего угодья расположены лесные кварталы 11, 12 Глазуновского лесничества Свердловского участкового лесничества.

Сведения о характерных точках границ зоны нагонки и натаски собак общества с ограниченной ответственностью «Охотрыбхозяйство «МТС Змиевка» в системе координат МСК-57

Номер точки	Координаты, метры	
	X	Y
1	322572,68	1286125,14
2	322682,82	1286393,42
3	322964,72	1286824,78
4	323045,16	1288345,08
5	323012,88	1288432,58
6	323011,34	1288440,50
7	322945,00	1288502,98
8	322881,66	1288887,62
9	321827,60	1288488,64
10	321270,66	1288629,04
11	321584,50	1286459,32
12	321594,58	1286436,76



18.2. Зона нагонки и натаски собак общества с ограниченной ответственностью «Техно Альянс»

Северная граница – от точки 1 в месте пересечения автомобильной дороги 54 ОП РЗ 54К-331 Змиевка – Никольское (с 1 + 800 по 22 + 220) с автомобильной дорогой 54 ОП РЗ 54К-334 «Змиевка – Никольское» – Кошелево (с 0 + 000 по 13 + 940) на восток по автомобильной дороге 54 ОП РЗ 54К-331 Змиевка – Никольское (с 1 + 800 по 22 + 220) до пересечения с границей н. п. Марьевка, далее в юго-западном направлении по границе н. п. Марьевка до пересечения с руч. без названия в точке 3.

Восточная граница – от точки 3 в месте пересечения границы н. п. Марьевка с руч. без названия на юг по средней линии русла руч. без названия до пересечения с р. Пирожково в точке 4.

Южная граница – от точки 4 в месте пересечения руч. без названия и р. Пирожково на юго-запад по средней линии русла р. Пирожково до пересечения с р. Рыбницей вблизи н. п. Пенькозаводской, далее на запад по средней линии русла р. Рыбница до пересечения с руч. без названия в точке 5.

Западная граница – от точки 5 в месте пересечения р. Рыбница с руч. без названия на северо-запад по средней линии русла руч. без названия до точки 6, далее по условной прямой на северо-запад до автомобильной дороги 54 ОП РЗ 54К-334 «Змиевка – Никольское» – Кошелево (с 0 + 000 по 13 + 940) в точке 7, далее на север по этой автомобильной дороге до пересечения с автомобильной дорогой 54 ОП РЗ 54К-331 Змиевка – Никольское (с 1 + 800 по 22 + 220) в исходной точке 1.

Из границ зоны нагонки и натаски исключены территории населенных пунктов.

В границах охотничьего угодья расположены лесные кварталы 22, 26 Глазуновского лесничества Свердловского участкового лесничества.

Сведения о характерных точках границ зоны нагонки и натаски собак общества с ограниченной ответственностью «Техно Альянс» в системе координат МСК-57

Номер точки	Координаты, метры	
	X	Y
1	324002,80	1299181,78
2	325293,82	1306039,36
3	324865,66	1306396,48
4	322504,10	1305080,36
5	321673,80	1301034,62
6	323571,16	1299592,26
7	323641,76	1299219,68

### 18.3. Зона нагонки и натаски собак Орловской областной общественной организации охотников и рыболовов в Свердловском районе

Северная граница – от точки 1 в месте пересечения автомобильной дороги 54 ОП РЗ 54К-7 Змиевка – Глазуновка – Тросна (с 0 + 000 по 12 + 830) с границей н. п. Котовка в северном направлении по границе н. п. Котовка до пересечения с автомобильной дорогой 54 ОП РЗ 54К-348 Разбегаевка – Васильевка (с 0 + 050 по 11 + 813) в точке 2, далее на восток по этой автомобильной дороге до пересечения с безымянной автомобильной дорогой в точке 3 в близи н. п. Васильевка, далее на восток по этой безымянной автомобильной дороге через точки 4–6 до пересечения с р. Неручь в точке 7.

Восточная граница – от точки 7 в месте пересечения безымянной автомобильной дороги с р. Неручь на юг по средней линии русла р. Неручь до пересечения с р. без названия в точке 8.

Южная граница – от точки 8 в месте пересечении р. Неручь с р. без названия на запад по средней линии русла р. без названия до точки 9, далее на запад по условной прямой до пересечения автомобильной дорогой 54 ОП РЗ 54К-7 Змиевка – Глазуновка – Тросна (с 0 + 000 по 12 + 830) в точке 10.

Западная граница – от точки 10 на автомобильной дороге 54 ОП РЗ 54К-7 Змиевка – Глазуновка – Тросна (с 0 + 000 по 12 + 830) на север по этой автомобильной дороге до пересечения с границей н. п. Котовка в исходной точке 1.

Из границ зоны нагонки и натаски исключены территории населенных пунктов.

В границах охотничьего угодья расположены 21, 23, 27, 36 лесные кварталы Глазуновского лесничества Свердловского участкового лесничества.

Сведения о характерных точках границ зоны нагонки и натаски собак Орловской областной общественной организации охотников и рыболовов в Свердловском районе в системе координат МСК-57

Номер точки	Координаты, метры	
	X	Y
1	323962,82	1312166,22
2	324101,96	1312131,78
3	324525,68	1317682,82
4	324537,70	1317715,84
5	324489,58	1317738,24
6	324422,36	1318271,42
7	324396,80	1318297,70
8	318076,66	1317125,54
9	319030,62	1314533,14
10	319101,72	1312463,76

## 19. Сосковский район

## Зона нагонки и натаски собак Орловской областной общественной организации охотников и рыболовов в Сосковском районе

Северная граница – от точки 1 в месте пересечения автомобильной дороги 54 ОП РЗ 54К-359 Сосково – Волчьи Ямы – Красное Знамя (с 0 + 010 по 22 + 870) с грунтовой дорогой вблизи н. п. Орехово на восток по автомобильной дороге 54 ОП РЗ 54К-359 Сосково – Волчьи Ямы – Красное Знамя (с 0 + 010 по 22 + 870) до пересечения с границей н. п. Сосково, далее в южном направлении по границам н. п. Сосково, н. п. Дюкарево, н. п. Мартьяново до пересечения с автомобильной дорогой 54 ОП РЗ 54К-354 Сосково – Мураевка – Должонки (с 1 + 530 по 18 + 650) в н. п. Сосково в точке 2.

Восточная граница – от точки 2 на автомобильной дороге 54 ОП РЗ 54К-354 Сосково – Мураевка – Должонки (с 1 + 530 по 18 + 650) в н. п. Сосково на юго-восток по этой автомобильной дороге до пересечения с автомобильной дорогой 54 ОП РЗ 54К-353 «Сосково – Мураевка» – автодорога н. п. Новогнездилово – н. п. Толмачево (с 0 + 000 по 10 + 670), далее на юг по автомобильной дороге 54 ОП РЗ 54К-353 «Сосково – Мураевка» – автодорога н. п. Новогнездилово – н. п. Толмачево (с 0 + 000 по 10 + 670) до точки 3 вблизи н. п. Звягинцево.

Южная граница – от точки 3 на автомобильной дороге 54 ОП РЗ 54К-353 «Сосково – Мураевка» – автодорога н. п. Новогнездилово – н. п. Толмачево (с 0 + 000 по 10 + 670) вблизи н. п. Звягинцево на запад по условной прямой до точки 5 на границе н. п. Рыжково, далее в северо-западном направлении по границе н. п. Рыжково до пересечения с автодорогой 54 ОП РЗ 54К-359 Сосково – Волчьи Ямы – Красное Знамя (с 0 + 010 по 22 + 870) в точке 6.

Западная граница – от точки 6 в месте пересечения границы н. п. Рыжково с автомобильной дорогой 54 ОП РЗ 54К-359 Сосково – Волчьи Ямы – Красное Знамя (с 0 + 010 по 22 + 870) на север по этой автомобильной дороге до пересечения с грунтовой дорогой вблизи н. п. Орехово в точке 1.

Из границ зоны нагонки и натаски исключены территории населенных пунктов.

В границах охотничьего угодья расположены лесные кварталы 54, 58, 60 Орловского лесничества Урицкого участкового лесничества.

Сведения о характерных точках границ зоны нагонки и натаски собак Орловской областной общественной организации охотников и рыболовов в Сосковском районе в системе координат МСК-57

Номер точки	Координаты, метры	
	X	Y
1	2	3
1	333388,10	1240441,38

1	2	3
2	333743,14	1242535,00
3	333301,34	1244932,26
4	327256,06	1246895,10
5	327374,62	1241481,74
6	327771,40	1241156,10

## 20. Троснянский район

### Зоны нагонки и натаски собак общества с ограниченной ответственностью «Агропромышленная компания «Стройтрансгаз»

Северная граница – от точки 1 в месте пересечения границы н. п. Чермошное с грунтовой дорогой в восточном направлении по грунтовой дороге через точку 2 до места пересечения с автомобильной дорогой М-2 Крым в точке 3.

Восточная граница – от точки 3 в месте пересечения грунтовой дороги с автомобильной дорогой М-2 Крым в южном направлении по автомобильной дороге М-2 Крым до пересечения с границе н. п. Свапские Дворы в точке 4.

Южная граница – от точки 4 в месте пересечения границы н. п. Свапские Дворы с автомобильной дорогой М-2 Крым в западном направлении по северной границе н. п. Свапские Дворы до точки 5, далее в западном направлении по условной прямой до точки 6.

Западная граница – от точки 6 в северном направлении по условной прямой до точки 7 на границе н. п. Чермошное, далее в северном направлении по восточной границе н. п. Чермошное до пересечения с грунтовой дорогой в исходной точке 1.

Из границ зоны нагонки и натаски исключены территории населенных пунктов.

В границах охотничьего угодья расположен лесной квартал 45 Орловского лесничества Троснянского участкового лесничества.

### Сведения о характерных точках границ зоны нагонки и натаски собак общества с ограниченной ответственностью «Агропромышленная компания «Стройтрансгаз» в системе координат МСК-57

Номер точки	Координаты, метры	
	X	Y
1	2	3
1	287068,56	1272268,66
2	288285,76	1274301,88
3	288295,76	1274367,50
4	284490,18	1273560,88

1	2	3
5	284237,30	1273032,92
6	284223,42	1272284,10
7	285519,23	1272231,56

## 21. Урицкий район

### Зона нагонки и натаски собак общественной организации «Урицкое районное общество охотников и рыболовов»

Северная граница – от точки 1 в месте пересечения административной границы Урицкого и Кромского районов с автомобильной дорогой 54 ОП РЗ 54К-274 «Нарышкино – Сосково» – Салтыки (с 0 + 000 по 8 + 470; с 11 + 735 по 11 + 900; с 12 + 040 по 17 + 350) в восточном направлении по этой автомобильной дороге до пересечения с административной границей Урицкого района и Орловского муниципального округа в точке 2.

Восточная граница – от точки 2 в месте пересечения автомобильной дороги 54 ОП РЗ 54К-274 «Нарышкино – Сосково» – Салтыки (с 0 + 000 по 8 + 470; с 11 + 735 по 11 + 900; с 12 + 040 по 17 + 350) с административной границей Орловского муниципального округа и Урицкого района в юго-западном направлении по этой административной границе до места пересечения административных границ Орловского муниципального округа, Урицкого и Кромского районов в точке 3.

Южная граница – от точки 3 в месте пересечения административных границ Орловского муниципального округа, Урицкого и Кромского районов в западном направлении по административной границе Урицкого и Кромского районов до точки 4.

Западная граница – от точки 4 на административной границе Урицкого и Кромского районов в северном направлении по этой административной границе до пересечения с автомобильной дорогой 54 ОП РЗ 54К-274 «Нарышкино – Сосково» – Салтыки (с 0 + 000 по 8 + 470; с 11 + 735 по 11 + 900; с 12 + 040 по 17 + 350) в исходной точке 1

Из границ зоны нагонки и натаски исключены территории населенных пунктов.

Сведения о характерных точках границ зоны нагонки и натаски собак общественной организации «Урицкое районное общество охотников и рыболовов» в системе координат МСК-57

Номер точки	Координаты, метры	
	X	Y
1	2	3
1	341677,38	1266189,12
2	342036,40	1271453,30

1	2	3
3	340327,34	1270135,88
4	340446,76	1267500,52

## 22. Хотынецкий район

### Зона нагонки и натаски собак Орловской областной общественной организации охотников и рыболовов в Хотынецком районе

Северная граница – от точки 1 на р. Орлик на восток по условной прямой до пересечения с административной границей Урицкого и Хотынецкого районов в точке 2.

Восточная граница – от точки 2 на административной границе Урицкого и Хотынецкого районов на юг по этой административной границе до пересечения с грунтовой дорогой Тулупово – Большие Рябинки в точке 3.

Южная граница – от точки 3 в месте пересечения административной границы Урицкого и Хотынецкого районов с грунтовой дорогой Тулупово – Большие Рябинки на юго-запад по административной границе Урицкого и Хотынецкого районов до пересечения с р. Орлик в точке 4.

Западная граница – от точки 4 в месте пересечения р. Орлик с административной границей Урицкого и Хотынецкого районов на север по средней линии русла р. Орлик до точки 1.

Из границ зоны нагонки и натаски исключены территории населенных пунктов.

### Сведения о характерных точках границ зоны нагонки и натаски собак Орловской областной общественной организации охотников и рыболовов в Хотынецком районе в системе координат МСК-57

Номер точки	Координаты, метры	
	X	Y
1	374946,92	1255220,02
2	375935,56	1257914,50
3	372473,78	1257740,10
4	371733,04	1256436,44

## 23. Шаблыкинский район

## 23.1. Зона нагонки и натаски собак общества с ограниченной ответственностью «Заимка»

Северная граница – от точки 1 в месте пересечения северной границы н. п. Сомово с притоком р. Навля на север по средней линии русла притока р. Навля до пересечения с р. Навля в точке 2, далее на восток по средней линии русла р. Навля до пересечения с северной границей н. п. Косуличи в точке 3.

Восточная граница – от точки 3 в месте пересечения р. Навля с северной границей н. п. Косуличи на юг по этой границе до пересечения с автомобильной дорогой 54 ОП РЗ 54К-399 Шаблыкино – Сомово – Рядовичи (с 1 + 170 по 23 + 650) в точке 4.

Южная граница – от точки 4 в месте пересечения автомобильной дороги 54 ОП РЗ 54К-399 Шаблыкино – Сомово – Рядовичи (с 1 + 170 по 23 + 650) с границей н. п. Косуличи на запад по этой автомобильной дороге до пересечения с восточной границей н. п. Сомово в точке 5.

Западная граница – от точки 5 в месте пересечения автомобильной дороги 54 ОП РЗ 54К-399 Шаблыкино – Сомово – Рядовичи (с 1 + 170 по 23 + 650) с восточной границей н. п. Сомово на север по этой границе до пересечения с р. Навля в точке 1.

Из границ зоны нагонки и натаски исключены территории населенных пунктов.

Сведения о характерных точках границ зоны нагонки и натаски собак общества с ограниченной ответственностью «Заимка» в системе координат МСК-57

Номер точки	Координаты, метры	
	X	Y
1	345942,78	1215909,42
2	346531,26	1215707,84
3	345925,24	1220511,14
4	344533,78	1220749,44
5	344514,08	1215711,60

## 23.2. Зона нагонки и натаски собак Орловской областной общественной организации охотников и рыболовов в Шаблыкинском районе

Северная граница – от точки 1 в месте пересечения автомобильной дороги 54 ОП РЗ 54К-400 Шаблыкино – Титово (с 4 + 240 по 11 + 268)

с границей н. п. Шаблыкино на восток по этой границе до пересечения с грунтовой дорогой Робе – Шаблыкино в точке 2.

Восточная граница – от точки 2 в месте пересечения границы н. п. Шаблыкино с грунтовой дорогой Робе – Шаблыкино на юг по этой грунтовой дороге через точки 3–7 до пересечения с северной границей н. п. Робе в точке 8.

Южная граница – от точки 8 в месте пересечения границы н. п. Робе с грунтовой дорогой Робе – Шаблыкино на запад по этой границе до пересечения с автомобильной дорогой 54 ОП РЗ 54К-402 «Шаблыкино – Сомово» – Рязанка – предприятие сельхозпереработки ООО «Брянская мясная компания» (с 0 + 000 по 7 + 873) в точке 9.

Западная граница – от точки 9 в месте пересечения автомобильной дороги 54 ОП РЗ 54К-402 «Шаблыкино – Сомово» – Рязанка – предприятие сельхозпереработки ООО «Брянская мясная компания» (с 0 + 000 по 7 + 873) с границей н. п. Робе на северо-запад по этой автомобильной дороге до пересечения с автомобильной дорогой 54 ОП РЗ 54К-400 Шаблыкино – Титово (с 4 + 240 по 11 + 268), далее в северном направлении по этой автомобильной дороге до пересечения с границей н. п. Шаблыкино в точке 1.

Из границ зоны нагонки и натаски исключены территории населенных пунктов.

В границах охотничьего угодья расположены 40, 45 Молодовского участкового лесничества Шаблыкинского лесничества.

Сведения о характерных точках границ зоны нагонки и натаски собак Орловской областной общественной организации охотников и рыболовов в Шаблыкинском районе в системе координат МСК-57

Номер точки	Координаты, метры	
	X	Y
1	344516,30	1230198,96
2	344534,46	1232295,70
3	344448,80	1232380,32
4	343219,78	1233254,76
5	342635,32	1233523,82
6	340323,50	1234183,92
7	339085,74	1233880,30
8	339131,86	1233778,94
9	338601,14	1232751,62