



**УПРАВЛЕНИЕ ПО ГОСУДАРСТВЕННОЙ ОХРАНЕ
ОБЪЕКТОВ КУЛЬТУРНОГО НАСЛЕДИЯ
ОРЛОВСКОЙ ОБЛАСТИ**

П Р И К А З

О.И.О.И.И.И.
г. Орёл

№ 222

Об утверждении границ территории и правового режима использования территории объекта культурного наследия регионального историко-культурного значения «Братская могила советских воинов» расположенного по адресу:
Орловская область, Болховский район, Герасимовское с/п,
д. Близненские Дворы

В рамках выполнения государственного контракта от 30 мая 2022 года № 8, рассмотрев проект границ территории объекта культурного наследия регионального историко-культурного значения «Братская могила советских воинов» расположенного по адресу: Орловская область, Болховский район, Герасимовское с/п, д. Близненские Дворы, разработанный ООО НПП «Урал», в 2022 г., руководствуясь Федеральным законом от 25 июня 2002 года № 73-ФЗ «Об объектах культурного наследия (памятниках истории и культуры) народов Российской Федерации», Законом Орловской области от 3 июля 2014 года № 1637-ОЗ «Об объектах культурного наследия (памятниках истории и культуры) народов Российской Федерации, расположенных на территории Орловской области», положением об Управлении по государственной охране объектов культурного наследия Орловской области, утвержденного постановлением Правительства Орловской области от 25 февраля 2019 года № 96 «Об утверждении Положения об Управлении по государственной охране объектов культурного наследия Орловской области», п р и к а з ы в а ю:

1. Утвердить границы территории объекта культурного наследия культурного наследия регионального историко-культурного значения «Братская могила советских воинов» расположенного по адресу: Орловская область, Болховский район, Герасимовское с/п, д. Близненские Дворы согласно приложению к настоящему приказу.

2. Утвердить следующий правовой режим использования территории объекта культурного наследия:

На территории объекта культурного наследия разрешается:

- ведение хозяйственной деятельности, не противоречащей требованиям обеспечения сохранности объекта культурного наследия и позволяющей обеспечить функционирование объекта культурного наследия в современных условиях;

запрещается:

- строительство объектов капитального строительства и увеличение объемно-пространственных характеристик существующих на территории объектов капитального строительства;

- проведение земляных, строительных, мелиоративных и иных работ, за исключением работ по сохранению объекта культурного наследия или его отдельных элементов, сохранению историко-градостроительной или природной среды объекта культурного наследия.

3. Отделу государственного учета и охраны объектов культурного наследия Управления по государственной охране объектов культурного наследия Орловской области:

3.1. Направить копию настоящего приказа в орган кадастрового учета для регистрации в едином государственном реестре прав на недвижимое имущество и сделок с ним в порядке, установленном законодательством Российской Федерации.

3.2. Направить в Управление пресс-службы и взаимодействия со средствами массовой информации Администрации Губернатора и Правительства Орловской области настоящий приказ, для размещения в государственной специализированной информационной системе «Портал Орловской области – публичный информационный центр» в информационно-коммуникационной сети Интернет.

4. Контроль за исполнением приказа остается за начальником Управления по государственной охране объектов культурного наследия Орловской области.

И. о. начальника Управления
по государственной охране
объектов культурного наследия
Орловской области



И. А. Алтухов

Приложение к приказу
Управления по государственной
охране объектов культурного
наследия Орловской области
от 08.09. 2022г. № 222

Границы территории объекта культурного наследия регионального историко-культурного значения «Братская могила советских воинов» расположенного по адресу: Орловская область, Болховский район, Герасимовское с/п, д. Близненские Дворы


1. Границы территории рассматриваемого объекта культурного наследия в соответствии с проведенными историко-культурными исследованиями были сформированы по периметру его ограждения, включающему объем памятного знака, плит, самого захоронения, оформления всей композиции. Объем проектируемых границ территории объекта достаточный для возможности ведения мер по сохранению объекта.



Общая протяженность границы территории объекта культурного наследия составляет 30 метров.

Общая площадь границы территории Объекта культурного наследия составляет 54 кв.м.

| Прохождение границы | | Описание прохождения границы |
|---------------------|----------|--|
| от точки | до точки | |
| 1 | 2 | в юго-восточном направлении 8.31 м. |
| 2 | 3 | в юго- западном направлении 6.49 м. |
| 3 | 4 | в северо-западном направлении 8.31 м. |
| 4 | 1 | в северо-восточном направлении 6.49 м. |

2. Схема границ территории объекта культурного наследия

**Условные обозначения:**

-  - граница территории Объекта культурного наследия;
-  - объект культурного наследия регионального значения «Братская могила советских воинов»
- - Характерная (поворотная) точка границы территории Объекта культурного наследия и ее номер

Координаты границ территории объекта культурного наследия
регионального историко-культурного значения «Братская могила советских
воинов» расположенного по адресу: Орловская область, Болховский район,
Герасимовское с/п, д. Близненские Дворы

| МСК 57 | | |
|---------|-----------|------------|
| № точки | X | Y |
| 1 | 429238.64 | 1281132.31 |
| 2 | 429237.32 | 1281140.52 |
| 3 | 429230.90 | 1281139.57 |
| 4 | 429232.22 | 1281131.37 |
| 5 | 429238.64 | 1281132.31 |

Внесено в реестр нормативных правовых актов
органов исполнительной государственной власти
специальной компетенции Орловской области
Дата 19 сентября 2022 г. № 564 / 2022