



**УПРАВЛЕНИЕ ПО ГОСУДАРСТВЕННОЙ ОХРАНЕ
ОБЪЕКТОВ КУЛЬТУРНОГО НАСЛЕДИЯ
ОРЛОВСКОЙ ОБЛАСТИ**

П Р И К А З

21.09.2022
г. Орёл

№ а32

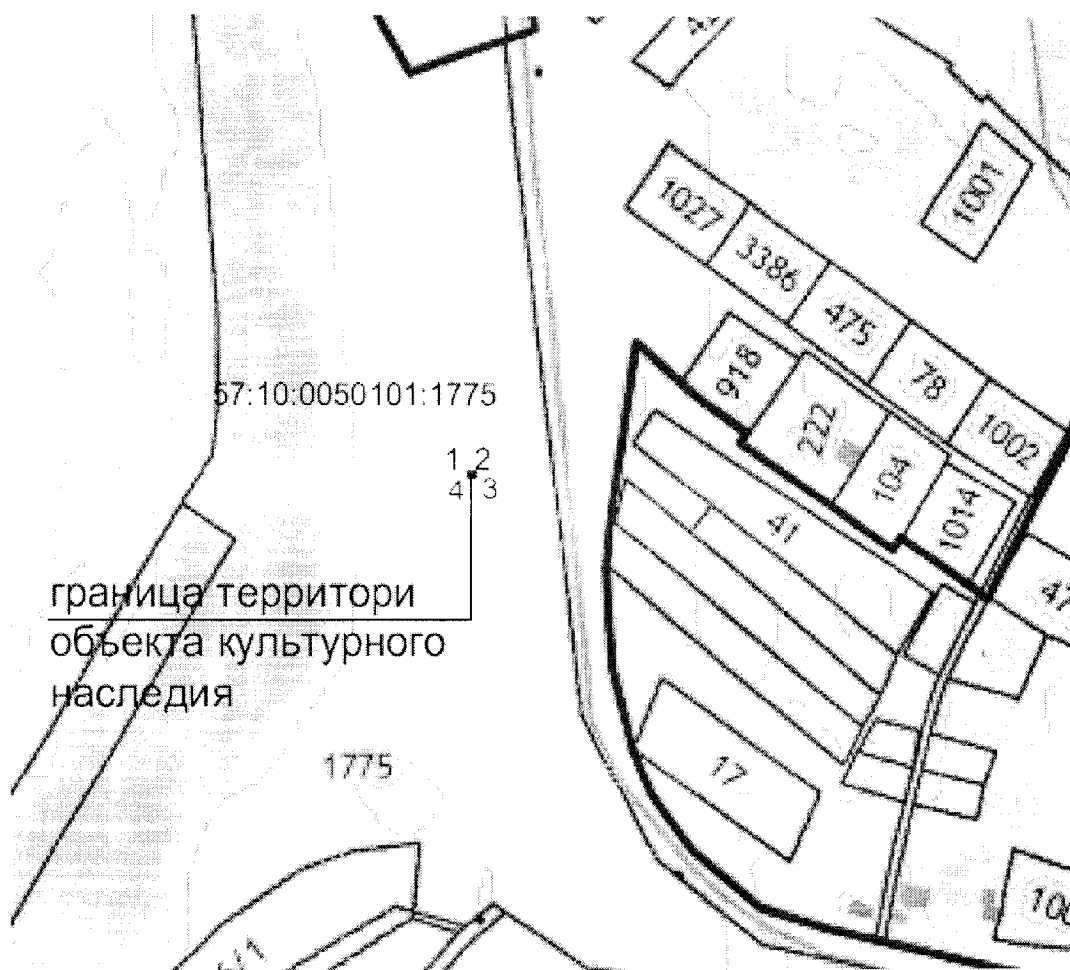
О внесении изменений в приказ Управления по государственной охране объектов культурного наследия Орловской области от 22 июня 2022 года № 78 «Об утверждении границ территории и правового режима использования территории объекта культурного наследия регионального историко-культурного значения «Могила гв. рядового Баранихина С. А.», местоположением: Орловская область, Орловский район, д. Сабурово, на кладбище»




В целях поддержания нормативной правовой базы Орловской области в актуальном состоянии, руководствуясь Федеральным законом от 25 июня 2002 года № 73-ФЗ «Об объектах культурного наследия (памятниках истории и культуры) народов Российской Федерации», Законом Орловской области от 3 июля 2014 года № 1637-ОЗ «Об объектах культурного наследия (памятниках истории и культуры) народов Российской Федерации, расположенных на территории Орловской области», положением об Управлении по государственной охране объектов культурного наследия Орловской области, утвержденного постановлением Правительства Орловской области от 25 февраля 2019 года № 96 «Об утверждении Положения об Управлении по государственной охране объектов культурного наследия Орловской области», п р и к а з ы в а ю:

1. Слова «регионального историко-культурного значения» по тексту приказа, заменить словами «местного (муниципального) историко-культурного значения».

2. Пункт 2 «Схема границ территории объекта культурного наследия» приложения к приказу Управления по государственной охране объектов культурного наследия Орловской области от 22 июня 2022 года № 78 читать в новой редакции:

«2. Схема границ территории объекта культурного наследия»



-  — вновь образованная граница территории объекта культурного наследия местного (муниципального) историко-культурного значения «Могила гв. рядового Баранихина С. А.», местоположением: Орловская область, Орловский район, д. Сабурово, на кладбище
-  — границы земельных участков согласно кадастровому плану территории
- 100 — кадастровые номера земельных участков
- 57:10:0050101:1775 — кадастровые номера земельного участка в границах которого образована граница территории объекта культурного наследия местного (муниципального) историко-культурного значения «Могила гв. рядового Баранихина С. А.», местоположением: Орловская область, Орловский район, д. Сабурово, на кладбище
-  — характерная точка границы, сведения о которой позволяют однозначно определить ее положение на местности
- 1 — обозначение новой характерной точки

3. Отделу государственного учета и охраны объектов культурного наследия Управления по государственной охране объектов культурного наследия Орловской области:

3.1. Направить копию настоящего приказа в орган кадастрового учета для регистрации в едином государственном реестре прав на недвижимое имущество и сделок с ним в порядке, установленном законодательством Российской Федерации.

3.2. Направить в Управление пресс-службы и взаимодействия со средствами массовой информации Администрации Губернатора и Правительства Орловской области настоящий приказ, для размещения в государственной специализированной информационной системе «Портал Орловской области – публичный информационный центр» в информационно-коммуникационной сети Интернет.

4. Контроль за исполнением приказа остается за начальником Управления по государственной охране объектов культурного наследия Орловской области.

И. о. начальника Управления
по государственной охране
объектов культурного наследия
Орловской области



И. А. Алтухов

26centespa

22

384/2022