



**УПРАВЛЕНИЕ ПО ГОСУДАРСТВЕННОЙ ОХРАНЕ
ОБЪЕКТОВ КУЛЬТУРНОГО НАСЛЕДИЯ
ОРЛОВСКОЙ ОБЛАСТИ**

П Р И К А З

28.11.2022
г. Орёл

№ 339

Об утверждении границ территории и правового режима использования территории объекта культурного наследия регионального историко-культурного значения «Богословская церковь», XIX в, расположенного по адресу: Орловская область, Глазуновский район, с. Ловчиково

Рассмотрев обращение ООО «ГрадПроект», проект границ территории объекта культурного наследия регионального историко-культурного значения «Богословская церковь», XIX в, расположенного по адресу: Орловская область, Глазуновский район, с. Ловчиково, разработанный ООО «ГрадПроект», в 2022 году, руководствуясь Федеральным законом от 25 июня 2002 года № 73-ФЗ «Об объектах культурного наследия (памятниках истории и культуры) народов Российской Федерации», Законом Орловской области от 3 июля 2014 года № 1637-ОЗ «Об объектах культурного наследия (памятниках истории и культуры) народов Российской Федерации, расположенных на территории Орловской области», положением об Управлении по государственной охране объектов культурного наследия Орловской области, утвержденного постановлением Правительства Орловской области от 25 февраля 2019 года № 96 «Об утверждении Положения об Управлении по государственной охране объектов культурного наследия Орловской области», п р и к а з ы в а ю:

1. Утвердить границы территории объекта культурного наследия регионального историко-культурного значения «Богословская церковь», XIX в., расположенного по адресу: Орловская область, Глазуновский район, с. Ловчиково, согласно приложению к настоящему приказу.

2. Утвердить следующий правовой режим использования территории объектов культурного наследия:

2.1. На территории объекта культурного наследия разрешается:

- проведение работ по сохранению объекта культурного наследия и его отдельных элементов, сохранению и воссозданию историко-градостроительной среды объекта культурного наследия (на основании историко-культурных исследований); - установка памятных знаков и иной историко-культурной информации, относящихся к объекту культурного наследия;

- благоустройство территории, устройство плиточного и иного покрытия, элементов освещения, малых архитектурных форм;

- озеленение территории с учетом визуального восприятия объекта культурного наследия;

запрещается:

- строительство объектов капитального строительства;

- установка временных и некапитальных сооружений, рекламных конструкций;

- устройство оград и ограждений, кроме временных строительных ограждений;

- проведение земляных и строительных работ, за исключением работ по сохранению объекта культурного наследия и его отдельных элементов, сохранению и воссозданию историко-градостроительной среды объекта культурного наследия (на основании историко-культурных исследований).

2.2. Требования к объектам капитального строительства, расположенным в границах территории объекта культурного наследия разрешается:

- ремонт и реконструкция без увеличения объемно-пространственных характеристик;

- снижение диссонирующего влияния путем реконструкции фасадов с использованием характерных исторических элементов, присущих данному памятнику.

запрещается:

- увеличение объемно-пространственных характеристик;

- использование при реконструкции и ремонте, ярких колористических решений в отделке фасадов сайдингом и кровельном покрытии.

3. Отделу государственного учета и охраны объектов культурного наследия Управления по государственной охране объектов культурного наследия Орловской области:

3.1. Направить копию настоящего приказа в орган кадастрового учета для регистрации в едином государственном реестре прав на недвижимое имущество и сделок с ним в порядке, установленном законодательством Российской Федерации.

3.2. Направить в Управление пресс-службы и взаимодействия со средствами массовой информации Администрации Губернатора и Правительства Орловской области настоящий приказ, для размещения в государственной специализированной информационной системе

«Портал Орловской области – публичный информационный центр» в информационно-коммуникационной сети Интернет.

4. Контроль за исполнением приказа остается за начальником Управления по государственной охране объектов культурного наследия Орловской области.

И. о. начальника Управления
по государственной охране
объектов культурного наследия
Орловской области




И. А. Алтухов







Приложение к приказу
Управления по государственной
охране объектов культурного
наследия Орловской области
от 28.11. 2022г. № 333

Границы территории объекта культурного наследия регионального историко-культурного значения «Богословская церковь», XIX в., расположенный по адресу: Орловская область, Глазуновский район, с. Ловчиково

1. Схема границ территории объекта культурного наследия



Условные обозначения:

-  Граница земельного участка по сведениям ЕГРН
-  Кадастровый номер земельного участка по сведениям ЕГРН
-  Памятник "Братская могила воинов, погибших в 1943 г."
-  Объект культурного наследия "Богословская церковь"
-  Граница территории объекта культурного наследия "Богословская церковь"
-  Точка поворота границы территории объекта культурного наследия "Богословская церковь"

Описание границ территории объекта культурного наследия

От точки 1 в восточном направлении вдоль края дороги, проходящей вокруг церкви, на расстоянии 3,0 м от наружной стены здания церкви до точки 2. От точки 2 в юго-восточном направлении вдоль края дороги, проходящей вокруг церкви, на расстоянии 3,0 м от наружной стены здания церкви до точки 5. От точки 5 в юго-западном направлении вдоль края дороги, проходящей вокруг церкви, на расстоянии 3,0 м от наружной стены объекта до точки 8. От точки 8 в западном направлении вдоль края дороги, проходящей вокруг церкви, на расстоянии 3,0 м от наружной стены объекта до точки 9. От точки 9 в северном направлении вдоль края дороги, проходящей вокруг церкви, на расстоянии 3,0 м от наружной стены объекта до точки 1.

3. Координаты границ территории объекта культурного наследия регионального историко-культурного значения

Система координат МСК-57		
№ точки	X	Y
1	306786,09	1301032,48
2	306785,29	1301055,75
3	306782,59	1301058,96
4	306778,76	1301061,49
5	306774,72	1301062,35
6	306770,79	1301060,96
7	306767,17	1301058,34
8	306764,62	1301054,90
9	306765,40	1301031,80
1	306786,09	1301032,48

Внесено в реестр нормативных правовых актов
органов исполнительной государственной власти
специальной компетенции Орловской области

Дата 29 ноября 2022г., № 856 2022