



**УПРАВЛЕНИЕ ПО ГОСУДАРСТВЕННОЙ ОХРАНЕ  
ОБЪЕКТОВ КУЛЬТУРНОГО НАСЛЕДИЯ  
ОРЛОВСКОЙ ОБЛАСТИ**

**П Р И К А З**

26.06.2023  
г. Орёл

№ 106

Об утверждении границ территории и правового режима использования территории объекта культурного наследия регионального историко-культурного значения «Братская могила воинов, погибших в 1943 г.», расположенного по адресу: Орловская область, Ливенский район, с. Сосновка, Центральная 1/1

Рассмотрев проект границ территории объекта культурного наследия регионального историко-культурного значения «Братская могила воинов, погибших в 1943 г.», расположенного по адресу: Орловская область, Ливенский район, с. Сосновка, Центральная 1/1, разработанный ООО «ГрадПроект» в 2023 году, руководствуясь Федеральным законом от 25 июня 2002 года № 73-ФЗ «Об объектах культурного наследия (памятниках истории и культуры) народов Российской Федерации», Законом Орловской области от 3 июля 2014 года № 1637-ОЗ «Об объектах культурного наследия (памятниках истории и культуры) народов Российской Федерации, расположенных на территории Орловской области», положением об Управлении по государственной охране объектов культурного наследия Орловской области, утвержденном постановлением Правительства Орловской области от 25 февраля 2019 года № 96 «Об утверждении Положения об Управлении по государственной охране объектов культурного наследия Орловской области», п р и к а з ы в а ю:

1. Утвердить границы территории объекта культурного наследия регионального историко-культурного значения «Братская могила воинов, погибших в 1943 г.», расположенного по адресу: Орловская область,

Ливенский район, с. Сосновка, Центральная 1/1, согласно приложению к настоящему приказу.

2. Утвердить следующий правовой режим использования территории объекта культурного наследия:

На территории объекта культурного наследия  
разрешается:

Ведение хозяйственной деятельности, не противоречащей требованиям обеспечения сохранности объекта культурного наследия и позволяющей обеспечить функционирование объекта культурного наследия в современных условиях, в том числе:

- проведение работ по сохранению объекта культурного наследия и его отдельных элементов, сохранению и воссозданию историко-градостроительной среды объекта культурного наследия (на основании историко-культурных исследований);

- установка памятных знаков и иной историко-культурной информации, относящихся к объекту культурного наследия;

- благоустройство территории, устройство плиточного и иного покрытия, элементов освещения, малых архитектурных форм;

- озеленение территории с учетом визуального восприятия объекта культурного наследия.

запрещается:

- строительство объектов капитального строительства;

- установка временных и некапитальных сооружений, рекламных конструкций;

- устройство оград, кроме временных строительных оград;

- проведение земляных и строительных работ, за исключением работ по сохранению объекта культурного наследия и его отдельных элементов, сохранению и воссозданию историко-градостроительной среды объекта культурного наследия (на основании историко-культурных исследований).

3. Отделу государственного учета и охраны объектов культурного наследия Управления по государственной охране объектов культурного наследия Орловской области:

3.1. Направить копию настоящего приказа в орган кадастрового учета для регистрации в едином государственном реестре прав на недвижимое имущество и сделок с ним в порядке, установленном законодательством Российской Федерации.

3.2. Направить в Управление пресс-службы и взаимодействия со средствами массовой информации Администрации Губернатора и Правительства Орловской области настоящий приказ, для размещения

в государственной специализированной информационной системе «Портал Орловской области – публичный информационный центр» в информационно-коммуникационной сети Интернет.

4. Контроль за исполнением приказа остается за начальником Управления по государственной охране объектов культурного наследия Орловской области.

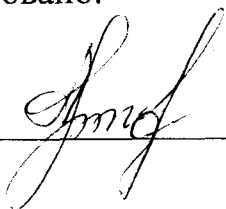
Начальник Управления  
по государственной охране  
объектов культурного наследия  
Орловской области



И. А. Алтухов

Отдел государственного учета и охраны объектов культурного наследия  
Управления по государственной охране объектов культурного наследия  
Орловской области

Согласовано:

 \_\_\_\_\_ Тишкина А. В. \_\_\_\_\_ 2023 г.

Афонин Иван Юрьевич  
75-04-09

Внесено в реестр нормативных правовых актов  
органов исполнительной государственной власти  
специальной компетенции Орловской области  
Дата 24 июля 2023 г. № 294/2023

Приложение к приказу  
Управления по государственной  
охране объектов культурного  
наследия Орловской области  
от 26.06 2023г. № 106

Границы территории объекта культурного наследия регионального историко-культурного значения «Братская могила воинов, погибших в 1943 г.», расположенного по адресу: Орловская область, Ливенский район, с. Сосновка, Центральная 1/1

**1. Текстовое описание границ территории объекта культурного наследия**

Описание границ территории объекта культурного наследия

От точки 1 в юго-восточном направлении ограждения памятника, на расстоянии 0,8 м от захоронения до точки 2.

От точки 2 в юго-западном направлении вдоль ограждения памятника, на расстоянии 1,5 м от захоронения до точки 3.

От точки 3 в северо-западном направлении вдоль ограждения памятника, на расстоянии 0,5 м от захоронения до точки 4.

От точки 4 в северо-восточном направлении вдоль ограждения памятника, на расстоянии 1,5 м до точки 1.

**Координаты границ территории объекта культурного наследия**






Система координат: МСК 57		
№ точки	X	Y
1	288685.22	2173421.95
2	288685.60	2173431.53
3	288676.14	2173431.89
4	288675.65	2173422.02
1	288685.22	2173421.95

## 2. Схема границ территории объекта культурного наследия



Условные обозначения:

57:22:1110101:449 Кадастровый номер земельного участка по сведениям ЕГРН

-  Границы земельных участков по сведениям ЕГРН
-  Объект культурного наследия "Братская могила воинов, погибших в 1943 г."
-  Мошенье возле объекта культурного наследия "Братская могила воинов, погибших в 1943 г."
-  Граница территории объекта культурного наследия "Братская могила воинов, погибших в 1943 г."
-  Поворотная точка границы территории объекта культурного наследия "Братская могила воинов, погибших в 1943 г."