



**УПРАВЛЕНИЕ ПО ГОСУДАРСТВЕННОЙ ОХРАНЕ  
ОБЪЕКТОВ КУЛЬТУРНОГО НАСЛЕДИЯ  
ОРЛОВСКОЙ ОБЛАСТИ**

**П Р И К А З**

22.04.2024  
г. Орёл

№ 48

**О включении объекта археологического наследия  
в перечень выявленных объектов культурного  
наследия Орловской области**

В соответствии со статьей 16.1 Федерального закона от 25 июня 2002 года № 73-ФЗ «Об объектах культурного наследия (памятниках истории и культуры) народов Российской Федерации», на основании подпункта 30 пункта 5 Положения об Управлении по государственной охране объектов культурного наследия Орловской области, утвержденного постановлением Правительства Орловской области от 25 февраля 2019 года № 96, и на основании письма Голышкина Александра Олеговича от 9 апреля 2024 года, п р и к а з ы в а ю :

1. Включить в перечень выявленных объектов культурного наследия Орловской области следующий объект археологического наследия, обладающий историко-культурной ценностью с точки зрения истории и археологии:

- **«Культурный слой исторической части г. Орла: Дворянское гнездо»**, местонахождение объекта: расположен в центре г. Орла, в его исторической части, в районе ландшафтного парка «Дворянское гнездо». Памятник располагается по улице 7 ноября вдоль фасадов зданий от пересечения с ул. Салтыкова-Щедрина до ул. Октябрьская, где в районе дома-музея Н.С. Лескова охватывает участок, на котором расположен музей.

2. Утвердить границы территории выявленного объекта археологического наследия, указанного в пункте 1, согласно приложению 1 к настоящему приказу (в соответствии с приказом

Министерства культуры Российской Федерации от 1 сентября 2015 года № 2328 «Об утверждении перечня отдельных сведений об объектах археологического наследия, которые не подлежат опубликованию» данные сведения не подлежат опубликованию).

3. Установить особый режим использования земельных участков, в границах которых располагается выявленный объект археологического наследия, указанный в пункте 1, согласно приложению 2 к настоящему приказу.

4. Принять меры по государственной охране выявленного объекта археологического наследия, указанного в пункте 1, до принятия решения о включении (отказе во включении) его в единый государственный реестр объектов культурного наследия (памятников истории и культуры) народов Российской Федерации.

5. Направить уведомления собственникам (пользователям) земельных участков, расположенных в границах территории выявленного объекта археологического наследия, указанного в пункте 1, в органы местного самоуправления муниципальных образований, на территории которых обнаружен данный объект, в федеральный орган исполнительной власти, уполномоченный Правительством Российской Федерации на осуществление государственного кадастрового учета, государственной регистрации прав, ведение Единого государственного реестра недвижимости и предоставление сведений, содержащихся в Едином государственном реестре недвижимости, в его территориальные органы в срок и в порядке, установленные действующим законодательством.

6. Направить в специализированную информационную систему «Портал Орловской области – публичный информационный центр» актуализированный перечень выявленных объектов культурного наследия.

7. Ответственным за исполнение п.п. 4, 5, 6 настоящего приказа назначить менеджера отдела государственного учета и охраны объектов культурного наследия Управления по государственной охране объектов культурного наследия Орловской области Афонина И. Ю.

8. Контроль за исполнением приказа оставляю за собой.

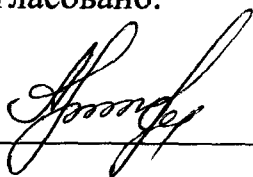
Начальник Управления  
по государственной охране  
объектов культурного наследия  
Орловской области



И. А. Алтухов

Отдел государственного учета и охраны объектов культурного наследия  
Управления по государственной охране объектов культурного наследия  
Орловской области

Согласовано:



Тишкина А. В. \_\_\_\_\_ 2024 г.

Афонин Иван Юрьевич  
75-04-09

“Внесено в реестр нормативных правовых  
актов органов исполнительной власти  
специальной компетенции  
Орловской области  
Дата 23.04 2024 г., № 195/2024”

Приложение 1  
к приказу Управления по  
государственной охране объектов  
культурного наследия  
Орловской области  
от 22.04. 2024 года № 48

Границы территории выявленного  
объекта археологического наследия.

Объект культурного наследия (памятник археологии)  
«Культурный слой исторической части г. Орла: Дворянское гнездо»

**Вносимые сведения:**

Координаты поворотных точек по границам объекта археологического наследия «Культурный слой исторической части г. Орла: Дворянское гнездо»:

<b>ТАБЛИЦА КООРДИНАТ</b>				
поворотных точек границы территории ВОАН «Культурный слой исторической части г. Орла: Дворянское гнездо» на территории г. Орла, Орловской области.				
Обозначение (номер) ха- рактерной точки	Координаты характерных точек во Всемирной геодезической си- стеме координат (WGS-84)		Координаты характерных точек в местной системе координат (МРСК-57.2)	
	Северной широты	Восточной долготы	X	Y
1	2	3	4	5
1	52.969397860	36.053027212	358573.287	1288393.286
2	52.968759683	36.054123880	358502.853	1288467.529
3	52.967479925	36.056722364	358361.827	1288643.245
4	52.967336826	36.056535227	358345.802	1288630.799
5	52.968731941	36.053693642	358499.536	1288438.648
6	52.968453386	36.053286496	358468.320	1288411.540
7	52.968827759	36.052596290	358509.614	1288364.838
8	52.969204186	36.053105876	358551.776	1288398.742
9	52.969315585	36.052895832	358564.061	1288384.532
1	52.969397860	36.053027212	358573.287	1288393.286

## ОПИСАНИЕ

**границы территории ВОАН «Культурный слой исторической части г. Орла: Дворянское гнездо»  
на территории г. Орла, Орловской области.**


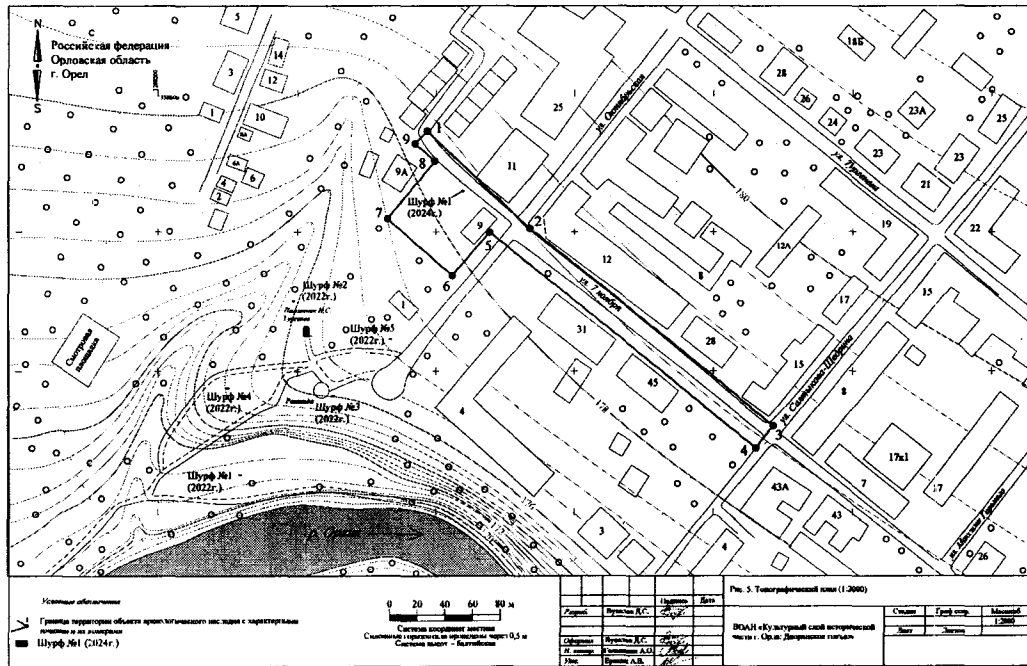
1. Сведения о частях границы		
Обозначение части границ		Описание прохождения части границ
от точки	до точки	
1	2	3
1	2	В юго-восточном направлении на протяжении 102,56 м
2	3	В юго-восточном направлении на протяжении 225,09 м
3	4	В юго-западном направлении на протяжении 20,29 м
4	5	В северо-западном направлении на протяжении 246,08 м
5	6	В юго-западном направлении на протяжении 41,34 м
6	7	В северо-западном направлении на протяжении 62,34 м
7	8	В северо-восточном направлении на протяжении 54,10 м
8	9	В северо-западном направлении на протяжении 18,78 м
9	1	В северо-восточном направлении на протяжении 12,72 м

Общий периметр границы территории объекта археологического наследия составляет 783,3 м.

Площадь территории объекта археологического наследия 9386 кв. м.

Метод определения координат характерных (поворотных, угловых) точек границы территории объекта археологического наследия: с помощью специального геодезического оборудования - GNSS-приемника Trimble R8, Model 4, серийный номер 5543440536, свидетельство о поверке № АПМ 0029406 от 21.09.2020, подключенного к сети базисной опорной.

## Графическое изображение границ территории ВОАН «Культурный слой исторической части г. Орла: Дворянское гнездо»



Приложение 2  
к приказу Управления по  
государственной охране объектов  
культурного наследия  
Орловской области  
от dd. 04 2024 года № 48

Особый режим использования земельных участков,  
в границах которых располагается выявленный  
объект археологического наследия.

Особый режим использования земельных участков, в границах которых располагается выявленный объект археологического наследия: «Культурный слой исторической части г. Орла: Дворянское гнездо», местонахождение объекта: расположен в центре г. Орла, в его исторической части, в районе ландшафтного парка «Дворянское гнездо». Памятник располагается по улице 7 ноября вдоль фасадов зданий от пересечения с ул. Салтыкова-Щедрина до ул. Октябрьская, где в районе дома-музея Н.С. Лескова охватывает участок, на котором расположен музей.

**Запрещается:**

- проведение земляных, строительных, хозяйственных и мелиоративных работ, в том числе работ по прокладке трубопроводов, по размещению линии электропередач, вышек мобильной связи и т.д.;
- вывоз грунта;
- распахивание плугом;
- разрушение и изъятие полностью или частично скрытых в земле, а также находящихся на поверхности земли остатков сооружений (постройки, хозяйственные ямы, погребения, культовые сооружения и иные объекты); предметов материальной культуры без специального разрешения (Открытого листа);
- размещение рекламы;
- устройство стоянок автотранспорта;
- любые виды деятельности, ухудшающие экологические условия на территории памятника и (или) нарушающие визуальное восприятие памятника.

**Разрешается:**

- проектирование и проведение охранных мероприятий, в том числе проведение научно-исследовательских археологических работ в случае согласования данных работ в порядке, установленном действующим законодательством в сфере сохранения объектов культурного наследия;
- установка информационных знаков и указателей;
- проведение мониторинга;
- проведение землеустроительных работ;
- доступ к объекту археологического наследия.