



**КОМИТЕТ ПЕНЗЕНСКОЙ ОБЛАСТИ
ПО ОХРАНЕ ПАМЯТНИКОВ ИСТОРИИ И КУЛЬТУРЫ**

П Р И К А З

от « 26 » октября 2018 года № 94-ОД

г. Пенза

**Об утверждении графического описания местоположения границ
защитной зоны объекта культурного наследия**

В соответствии со статьями 105 и 106 Земельного кодекса Российской Федерации и статьями 20.2, 34.1 и 63 Федерального закона от 25.06.2002 № 73-ФЗ «Об объектах культурного наследия (памятниках истории и культуры) народов Российской Федерации» (с последующими изменениями), руководствуясь Положением о Комитете Пензенской области по охране памятников истории и культуры, утвержденным постановлением Правительства Пензенской области от 24.08.2015 № 470-пП (с последующими изменениями), **п р и к а з ы в а ю:**

1. Утвердить:

1.1. Графическое описание местоположения границ защитной зоны объекта культурного наследия регионального значения «Бывший дом Ладыженского» Пензенская область, Сердобский район, г. Сердобск, ул. Красная, д. 37 (далее - объект культурного наследия) с перечнем координат характерных точек этих границ в системе координат, установленной для ведения Единого государственного реестра недвижимости, согласно приложению к настоящему приказу;

1.2. Режим использования земель в границах защитной зоны объекта культурного наследия, согласно пункту 1 статьи 34.1 Федерального закона от 25.06.2002 № 73-ФЗ «Об объектах культурного наследия (памятниках истории и культуры) народов Российской Федерации».

2. Настоящий приказ разместить (опубликовать) на официальном сайте Комитета по охране памятников истории и культуры в информационно-телекоммуникационной сети «Интернет».

3. Контроль за исполнением настоящего приказа оставляю за собой.

Председатель Комитета

С.Е. Муштаков-Лентовский

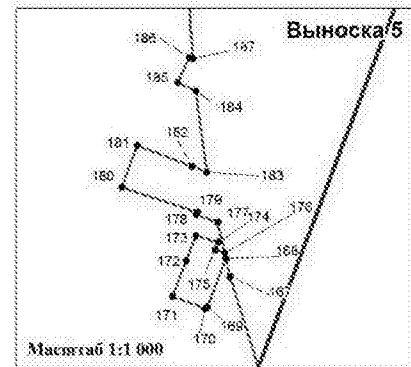
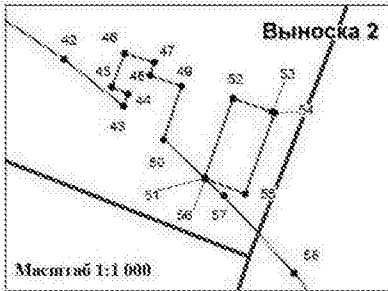
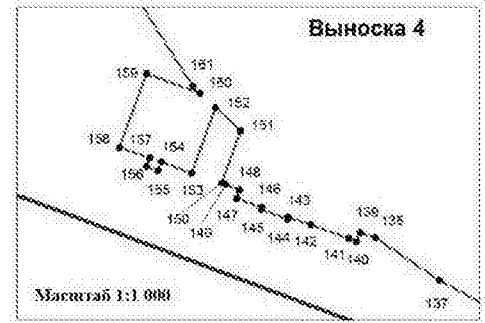
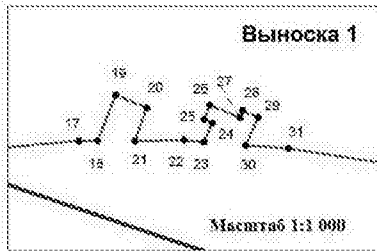
Графическое описание местоположения границ защитной зоны объекта культурного наследия регионального значения «Бывший дом Ладыженского» (Пензенская область, Сердобский район, г. Сердобск, ул. Красная, д. 37) с перечнем координат характерных точек этих границ в системе координат, установленной для ведения Единого государственного реестра недвижимости



Масштаб 1:3 000

Используемые условные знаки и обозначения:

- - обозначение части границы защитной зоны
- 1 - обозначение характерной точки границы защитной зоны
- - обозначение границы административно-территориального образования
- Ул. Красная** - наименование административно-территориального образования
- - обозначение границы кадастрового квартала
- 58:02:0510801 - номер кадастрового квартала
- - обозначение границы земельного участка



Используемые условные знаки и обозначения:

- - обозначение части границы защитной зоны
- 1 - обозначение характерной точки границы защитной зоны
- - обозначение границы административно-территориального образования
- Удальцево** - наименование административно-территориального образования
- - обозначение границы кадастрового квартала
- 58:28:0510801 - номер кадастрового квартала
- - обозначение границы земельного участка

Сведения о характерных точках границ защитной зоны (система координат МСК-58)

Обозначение характерных точек границ	Координаты, м		Средняя квадратическая погрешность положения характерной точки (Mt), м
	X	Y	
1	2	3	4
1	300279.87	1378647.86	0.1
2	300291.14	1378659.95	0.1
3	300296.39	1378666.60	0.1
4	300298.09	1378661.48	0.1
5	300304.01	1378663.60	0.1
6	300300.89	1378672.30	0.1
7	300310.52	1378686.70	0.1
8	300318.48	1378701.19	0.1
9	300324.29	1378714.19	0.1
10	300324.78	1378712.91	0.1
11	300327.65	1378714.12	0.1
12	300327.71	1378713.93	0.1
13	300336.12	1378717.20	0.1
14	300330.56	1378731.51	0.1
15	300334.86	1378747.88	0.1
16	300337.69	1378764.16	0.1
17	300339.16	1378780.63	0.1
18	300339.18	1378783.53	0.1
19	300346.39	1378786.41	0.1
20	300344.42	1378791.28	0.1
21	300339.22	1378789.43	0.1
22	300339.27	1378797.16	0.1
23	300339.03	1378800.34	0.1
24	300341.94	1378801.62	0.1
25	300342.53	1378800.29	0.1
26	300344.79	1378801.28	0.1
27	300342.89	1378806.01	0.1
28	300343.94	1378806.43	0.1
29	300342.88	1378808.88	0.1
30	300338.52	1378806.97	0.1
31	300338.01	1378813.64	0.1
32	300335.40	1378829.96	0.1
33	300331.45	1378846.01	0.1
34	300326.27	1378861.45	0.1
35	300325.42	1378863.68	0.1
36	300325.12	1378864.48	0.1
37	300324.81	1378865.28	0.1
38	300324.49	1378866.08	0.1
39	300316.31	1378886.74	0.1
40	300309.60	1378901.84	0.1
41	300301.66	1378916.34	0.1

1	2	3	4
42	300292.55	1378930.13	0.1
43	300285.23	1378939.44	0.1
44	300287.10	1378940.16	0.1
45	300288.21	1378937.59	0.1
46	300293.49	1378939.64	0.1
47	300292.07	1378944.31	0.1
48	300290.07	1378943.61	0.1
49	300288.36	1378948.57	0.1
50	300279.87	1378945.77	0.1
51	300273.85	1378952.26	0.1
52	300286.38	1378956.67	0.1
53	300284.28	1378962.92	0.1
54	300284.20	1378963.29	0.1
55	300271.36	1378958.58	0.1
56	300273.76	1378952.35	0.1
57	300271.08	1378955.23	0.1
58	300258.86	1378966.37	0.1
59	300247.75	1378974.92	0.1
60	300246.51	1378978.18	0.1
61	300244.74	1378977.49	0.1
62	300241.88	1378982.99	0.1
63	300238.41	1378981.21	0.1
64	300231.88	1378985.43	0.1
65	300228.13	1378987.48	0.1
66	300217.31	1378993.22	0.1
67	300202.14	1378999.79	0.1
68	300186.47	1379005.08	0.1
69	300170.43	1379009.05	0.1
70	300154.11	1379011.69	0.1
71	300137.63	1379012.98	0.1
72	300131.62	1379012.95	0.1
73	300131.62	1379012.96	0.1
74	300133.49	1379013.37	0.1
75	300133.00	1379016.47	0.1
76	300130.99	1379016.01	0.1
77	300130.88	1379016.54	0.1
78	300121.46	1379014.51	0.1
79	300121.78	1379012.90	0.1
80	300121.10	1379012.90	0.1
81	300104.64	1379011.45	0.1
82	300087.04	1379008.24	0.1
83	300078.13	1379005.89	0.1
84	300072.34	1379004.51	0.1
85	300057.76	1378999.47	0.1
86	300054.50	1378998.20	0.1
87	300039.62	1378991.68	0.1
88	300039.48	1378992.51	0.1
89	300039.17	1378992.46	0.1
90	300029.27	1378990.76	0.1

1	2	3	4
91	300029.90	1378986.99	0.1
92	300028.64	1378986.38	0.1
93	300026.57	1378985.25	0.1
94	300026.35	1378985.22	0.1
95	300026.36	1378985.14	0.1
96	300014.11	1378978.49	0.1
97	300000.29	1378969.43	0.1
98	299987.26	1378959.26	0.1
99	299975.11	1378948.05	0.1
100	299963.94	1378935.87	0.1
101	299960.73	1378931.73	0.1
102	299959.72	1378936.91	0.1
103	299956.61	1378936.27	0.1
104	299956.49	1378936.90	0.1
105	299954.22	1378936.40	0.1
106	299954.35	1378935.83	0.1
107	299950.38	1378934.99	0.1
108	299953.07	1378922.75	0.1
109	299953.87	1378922.90	0.1
110	299953.80	1378922.81	0.1
111	299944.78	1378908.96	0.1
112	299936.94	1378894.41	0.1
113	299930.32	1378879.26	0.1
114	299927.42	1378871.05	0.1
115	299926.75	1378873.65	0.1
116	299919.59	1378871.55	0.1
117	299920.47	1378868.36	0.1
118	299927.13	1378870.24	0.1
119	299925.44	1378865.44	0.1
120	299920.94	1378847.59	0.1
121	299918.25	1378831.28	0.1
122	299917.56	1378822.76	0.1
123	299911.19	1378820.17	0.1
124	299915.39	1378809.38	0.1
125	299916.66	1378809.87	0.1
126	299916.92	1378809.21	0.1
127	299916.93	1378798.27	0.1
128	299918.32	1378781.80	0.1
129	299921.07	1378765.50	0.1
130	299925.15	1378749.48	0.1
131	299930.17	1378734.80	0.1
132	299931.56	1378731.20	0.1
133	299936.77	1378717.72	0.1
134	299937.00	1378717.14	0.1
135	299938.39	1378713.62	0.1
136	299945.09	1378698.51	0.1
137	299953.02	1378684.01	0.1
138	299959.73	1378673.88	0.1
139	299960.59	1378671.45	0.1

1	2	3	4
140	299959.16	1378670.93	0.1
141	299959.60	1378669.70	0.1
142	299961.80	1378663.68	0.1
143	299962.98	1378660.13	0.1
144	299962.66	1378660.02	0.1
145	299964.21	1378655.82	0.1
146	299964.50	1378655.92	0.1
147	299965.94	1378651.95	0.1
148	299967.30	1378652.45	0.1
149	299968.14	1378650.22	0.1
150	299968.34	1378649.66	0.1
151	299976.62	1378652.56	0.1
152	299980.25	1378648.65	0.1
153	299969.93	1378644.93	0.1
154	299971.70	1378640.13	0.1
155	299970.34	1378639.64	0.1
156	299971.03	1378637.80	0.1
157	299972.30	1378638.27	0.1
158	299974.00	1378633.46	0.1
159	299985.66	1378637.80	0.1
160	299982.50	1378646.23	0.1
161	299983.56	1378645.09	0.1
162	300036.46	1378611.80	0.1
163	300035.52	1378611.50	0.1
164	300038.85	1378601.49	0.1
165	300047.96	1378604.56	0.1
166	300057.36	1378598.64	0.1
167	300073.14	1378593.71	0.1
168	300075.94	1378593.09	0.1
169	300068.20	1378590.13	0.1
170	300068.05	1378589.84	0.1
171	300070.02	1378584.68	0.1
172	300075.59	1378586.81	0.1
173	300079.55	1378588.31	0.1
174	300078.52	1378591.82	0.1
175	300077.31	1378591.35	0.1
176	300076.75	1378592.90	0.1
177	300081.69	1378591.80	0.1
178	300082.86	1378588.28	0.1
179	300083.32	1378588.50	0.1
180	300087.19	1378576.57	0.1
181	300093.79	1378579.01	0.1
182	300090.50	1378587.64	0.1
183	300089.60	1378590.06	0.1
184	300102.46	1378588.29	0.1
185	300103.78	1378585.43	0.1
186	300107.72	1378587.28	0.1
187	300107.53	1378587.75	0.1
188	300122.15	1378586.95	0.1

1	2	3	4
189	300138.68	1378587.41	0.1
190	300155.11	1378589.24	0.1
191	300177.18	1378593.08	0.1
192	300193.18	1378597.21	0.1
193	300206.72	1378601.84	0.1
194	300209.60	1378602.94	0.1
195	300210.03	1378601.88	0.1
196	300198.61	1378597.23	0.1
197	300216.75	1378552.65	0.1
198	300224.52	1378555.80	0.1
199	300224.91	1378554.70	0.1
200	300225.63	1378552.64	0.1
201	300230.26	1378554.44	0.1
202	300229.70	1378556.32	0.1
203	300229.44	1378557.22	0.1
204	300236.78	1378560.20	0.1
205	300228.26	1378581.15	0.1
206	300230.36	1378582.08	0.1
207	300228.74	1378586.10	0.1
208	300222.76	1378583.78	0.1
209	300217.72	1378596.23	0.1
210	300222.49	1378598.22	0.1
211	300218.81	1378606.85	0.1
212	300226.03	1378609.96	0.1
213	300236.64	1378615.61	0.1
214	300238.62	1378610.53	0.1
215	300250.38	1378615.05	0.1
216	300248.70	1378619.40	0.1
217	300251.73	1378620.58	0.1
218	300250.41	1378624.03	0.1
219	300254.52	1378626.68	0.1
220	300267.63	1378636.75	0.1