



**КОМИТЕТ ПЕНЗЕНСКОЙ ОБЛАСТИ
ПО ОХРАНЕ ПАМЯТНИКОВ ИСТОРИИ И КУЛЬТУРЫ**

П Р И К А З

от « 22 » января 2020 года № 21-ОД

г. Пенза

**Об утверждении графического описания местоположения границ
защитной зоны объекта культурного наследия**

В соответствии со статьями 105 и 106 Земельного кодекса Российской Федерации и статьями 20.2, 34.1 и 63 Федерального закона от 25.06.2002 № 73-ФЗ «Об объектах культурного наследия (памятниках истории и культуры) народов Российской Федерации» (с последующими изменениями), руководствуясь Положением о Комитете Пензенской области по охране памятников истории и культуры, утвержденным постановлением Правительства Пензенской области от 24.08.2015 № 470-пП (с последующими изменениями), **п р и к а з ы в а ю:**

1. Утвердить:

1.1. Графическое описание местоположения границ защитной зоны объекта культурного наследия регионального значения «Церковь Троицкая с интерьером и часовней» расположенного по адресу: Пензенская область, Пензенская область, Белинский район, с. Ершово (далее - объект культурного наследия) с перечнем координат характерных точек этих границ в системе координат, установленной для ведения Единого государственного реестра недвижимости, согласно приложению к настоящему приказу;

1.2. Режим использования земель в границах защитной зоны объекта культурного наследия, согласно пункту 1 статьи 34.1 Федерального закона от 25.06.2002 № 73-ФЗ «Об объектах культурного наследия (памятниках истории и культуры) народов Российской Федерации».

2. Настоящий приказ разместить (опубликовать) на официальном сайте Комитета по охране памятников истории и культуры в информационно-телекоммуникационной сети «Интернет».

3. Контроль за исполнением настоящего приказа оставляю за собой.

Председатель Комитета

С.Б. Оникиенко

Приложение к приказу КОПИК ПО
от «22» января 2020 г. № 21-ОД

ОПИСАНИЕ МЕСТОПОЛОЖЕНИЯ ГРАНИЦ

Защитная зона объекта культурного наследия регионального значения "Церковь Троицкая с интерьером и часовней", расположенного по адресу: Пензенская область, Белинский район, с. Ершово
(наименование объекта, местоположение границ которого описано (далее - объект))

Раздел 1

Сведения об объекте

Сведения об объекте		
№ п/п	Характеристики объекта	Описание характеристик
1	2	3
1	Местоположение объекта	Пензенская область, Белинский район, Студенский с/с, с. Ершово
2	Площадь объекта +/- величина погрешности определения площади (Р+/- Дельта Р)	141857 кв.м ± 377 кв.м
3	Иные характеристики объекта	В соответствии с п. 1 ст. 34.1 Федерального закона от 25.06.2002 №73-ФЗ «Об объектах культурного наследия (памятниках истории и культуры) народов Российской Федерации» в границах защитной зоны объекта культурного наследия в целях обеспечения сохранности объектов культурного наследия и композиционно-видовых связей (панорам) запрещаются строительство объектов капитального строительства и их реконструкция, связанная с изменением их параметров (высоты, количества этажей, площади), за исключением строительства и реконструкции линейных объектов

Раздел 2

Сведения о местоположении границ объекта					
1. Система координат <u>МСК-58, зона 1</u>					
2. Сведения о характерных точках границ объекта					
Обозначение характерных точек границ	Координаты, м		Метод определения координат характерной точки	Средняя квадратическая погрешность положения характерной точки (M _t), м	Описание обозначения точки на местности (при наличии)
	X	Y			
1	2	3	4	5	6
1	352966.23	1295315.78	Картометрический метод	0.50	–
2	353010.47	1295360.02	Картометрический метод	0.50	–
3	353035.55	1295406.35	Картометрический метод	0.50	–
4	353042.36	1295424.91	Картометрический метод	0.50	–
5	353052.15	1295486.71	Картометрический метод	0.50	–
6	353042.36	1295548.51	Картометрический метод	0.50	–
7	353013.95	1295604.27	Картометрический метод	0.50	–
8	353008.19	1295612.36	Картометрический метод	0.50	–
9	353001.28	1295621.33	Картометрический метод	0.50	–
10	352974.55	1295648.57	Картометрический метод	0.50	–
11	352962.64	1295657.93	Картометрический метод	0.50	–
12	352947.23	1295668.08	Картометрический метод	0.50	–
13	352916.41	1295683.14	Картометрический метод	0.50	–
14	352905.25	1295687.13	Картометрический метод	0.50	–
15	352881.77	1295693.22	Картометрический метод	0.50	–
16	352846.85	1295697.05	Картометрический метод	0.50	–
17	352841.62	1295697.12	Картометрический метод	0.50	–
18	352814.01	1295695.21	Картометрический метод	0.50	–
19	352778.93	1295687.21	Картометрический метод	0.50	–
20	352769.21	1295685.03	Картометрический метод	0.50	–
21	352746.03	1295673.35	Картометрический метод	0.50	–
22	352713.45	1295656.62	Картометрический метод	0.50	–
23	352669.21	1295612.38	Картометрический метод	0.50	–
24	352644.33	1295566.59	Картометрический метод	0.50	–
25	352637.76	1295553.11	Картометрический метод	0.50	–

26	352633.79	1295541.83	Картометрический метод	0.50	–
27	352623.47	1295476.68	Картометрический метод	0.50	–
28	352633.57	1295412.91	Картометрический метод	0.50	–
29	352661.98	1295357.15	Картометрический метод	0.50	–
30	352706.22	1295312.91	Картометрический метод	0.50	–
31	352751.19	1295288.35	Картометрический метод	0.50	–
32	352763.96	1295282.88	Картометрический метод	0.50	–
33	352774.83	1295279.00	Картометрический метод	0.50	–
34	352836.63	1295269.21	Картометрический метод	0.50	–
35	352898.43	1295279.00	Картометрический метод	0.50	–
36	352954.19	1295307.41	Картометрический метод	0.50	–
1	352966.23	1295315.78	Картометрический метод	0.50	–

3. Сведения о характерных точках части (частей) границы объекта

Обозначение характерных точек части границы	Координаты, м		Метод определения координат характерной точки	Средняя квадратическая погрешность положения характерной точки (M_t), м	Описание обозначения точки на местности (при наличии)
	X	Y			
1	2	3	4	5	6
–	–	–	–	–	–

Раздел 4




План границ объекта


Защитная зона объекта культурного наследия регионального значения "Церковь Троицкая с интерьером и часовней"
расположенный по адресу: Пензенская область, Белинский район, с. Ершово



Масштаб 1:2600

Условные используемые знаки и обозначения:

-  граница защитной зоны объекта культурного наследия
-  характерная точка границы защитной зоны объекта культурного наследия
- 58:04:0250101 номер кадастрового квартала
-  граница кадастрового квартала
- 58:04-4.30 граница административно-территориального образования



Дата: "24" 12 / 2019 г.

Подпись _____ Н.А. Вередкина