



**КОМИТЕТ ПЕНЗЕНСКОЙ ОБЛАСТИ  
ПО ОХРАНЕ ПАМЯТНИКОВ ИСТОРИИ И КУЛЬТУРЫ**

**П Р И К А З**

от « 22 » января 2020 года № 27-ОД

г. Пенза

**Об утверждении графического описания местоположения границ  
защитной зоны объекта культурного наследия**

В соответствии со статьями 105 и 106 Земельного кодекса Российской Федерации и статьями 20.2, 34.1 и 63 Федерального закона от 25.06.2002 № 73-ФЗ «Об объектах культурного наследия (памятниках истории и культуры) народов Российской Федерации» (с последующими изменениями), руководствуясь Положением о Комитете Пензенской области по охране памятников истории и культуры, утвержденным постановлением Правительства Пензенской области от 24.08.2015 № 470-пП (с последующими изменениями), **п р и к а з ы в а ю:**

1. Утвердить:

1.1. Графическое описание местоположения границ защитной зоны объекта культурного наследия регионального значения «Усадебный дом княгини Долгоруковой» расположенного по адресу: Пензенская область, Башмаковский район, с. Липовка (далее - объект культурного наследия) с перечнем координат характерных точек этих границ в системе координат, установленной для ведения Единого государственного реестра недвижимости, согласно приложению к настоящему приказу;

1.2. Режим использования земель в границах защитной зоны объекта культурного наследия, согласно пункту 1 статьи 34.1 Федерального закона от 25.06.2002 № 73-ФЗ «Об объектах культурного наследия (памятниках истории и культуры) народов Российской Федерации».

2. Настоящий приказ разместить (опубликовать) на официальном сайте Комитета по охране памятников истории и культуры в информационно-телекоммуникационной сети «Интернет».

3. Контроль за исполнением настоящего приказа оставляю за собой.

Председатель Комитета

С.Б. Оникиенко

### ОПИСАНИЕ МЕСТОПОЛОЖЕНИЯ ГРАНИЦ

Защитная зона объекта культурного наследия регионального значения "Усадьбный дом княгини Долгоруковой", расположенного по адресу: Пензенская область, Башмаковский район, с. Липовка  
(наименование объекта, местоположение границ которого описано (далее - объект))

#### Раздел 1

Сведения об объекте		
№ п/п	Характеристики объекта	Описание характеристик
1	2	3
1	Местоположение объекта	Пензенская область, Башмаковский район, Липовский с/с, с. Липовка
2	Площадь объекта +/- величина погрешности определения площади (Р+/- Дельта Р)	54235 кв.м ± 234 кв.м
3	Иные характеристики объекта	В соответствии с п. 1 ст. 34.1 Федерального закона от 25.06.2002 №73-ФЗ «Об объектах культурного наследия (памятниках истории и культуры) народов Российской Федерации» в границах защитной зоны объекта культурного наследия в целях обеспечения сохранности объектов культурного наследия и композиционно-видовых связей (панорам) запрещаются строительство объектов капитального строительства и их реконструкция, связанная с изменением их параметров (высоты, количества этажей, площади), за исключением строительства и реконструкции линейных объектов.

#### Раздел 2

Сведения о местоположении границ объекта					
1. Система координат <u>МСК-58, зона 1</u>					
2. Сведения о характерных точках границ объекта					
Обозначение характерных точек границ	Координаты, м		Метод определения координат характерной точки	Средняя квадратическая погрешность положения характерной точки (M), м	Описание обозначения точки на местности (при наличии)
	X	Y			
1	2	3	4	5	6
1	391502.80	1276962.78	Картометрический метод	0.50	–
2	391510.21	1276973.18	Картометрический метод	0.50	–
3	391518.51	1276989.67	Картометрический метод	0.50	–
4	391526.38	1276997.54	Картометрический метод	0.50	–
5	391530.13	1277002.88	Картометрический	0.50	–

			метод		
6	391543.22	1277029.19	Картометрический метод	0.50	–
7	391544.46	1277037.01	Картометрический метод	0.50	–
8	391545.86	1277038.83	Картометрический метод	0.50	–
9	391544.87	1277039.60	Картометрический метод	0.50	–
10	391548.69	1277063.76	Картометрический метод	0.50	–
11	391562.28	1277053.24	Картометрический метод	0.50	–
12	391568.64	1277062.44	Картометрический метод	0.50	–
13	391545.21	1277080.04	Картометрический метод	0.50	–
14	391542.92	1277094.52	Картометрический метод	0.50	–
15	391528.71	1277122.40	Картометрический метод	0.50	–
16	391506.59	1277144.52	Картометрический метод	0.50	–
17	391491.02	1277155.60	Картометрический метод	0.50	–
18	391463.97	1277169.21	Картометрический метод	0.50	–
19	391433.07	1277174.10	Картометрический метод	0.50	–
20	391402.17	1277169.21	Картометрический метод	0.50	–
21	391374.29	1277155.00	Картометрический метод	0.50	–
22	391352.17	1277132.88	Картометрический метод	0.50	–
23	391345.75	1277123.86	Картометрический метод	0.50	–
24	391344.05	1277120.50	Картометрический метод	0.50	–
25	391339.27	1277113.89	Картометрический метод	0.50	–
26	391336.59	1277111.21	Картометрический метод	0.50	–
27	391317.52	1277084.20	Картометрический метод	0.50	–
28	391315.78	1277080.72	Картометрический метод	0.50	–
29	391311.32	1277074.46	Картометрический метод	0.50	–
30	391308.77	1277071.91	Картометрический метод	0.50	–
31	391302.16	1277062.62	Картометрический метод	0.50	–
32	391288.57	1277035.60	Картометрический метод	0.50	–
33	391283.68	1277004.70	Картометрический метод	0.50	–
34	391286.13	1276989.23	Картометрический метод	0.50	–
35	391283.62	1276992.45	Картометрический метод	0.50	–
36	391276.12	1276986.76	Картометрический метод	0.50	–
37	391277.86	1276984.42	Картометрический метод	0.50	–
38	391262.97	1276970.97	Картометрический метод	0.50	–

39	391261.93	1276972.28	Картометрический метод	0.50	–
40	391258.97	1276969.57	Картометрический метод	0.50	–
41	391275.65	1276951.22	Картометрический метод	0.50	–
42	391283.81	1276958.37	Картометрический метод	0.50	–
43	391275.59	1276968.00	Картометрический метод	0.50	–
44	391282.77	1276974.12	Картометрический метод	0.50	–
45	391290.84	1276964.53	Картометрический метод	0.50	–
46	391292.54	1276966.02	Картометрический метод	0.50	–
47	391302.78	1276945.92	Картометрический метод	0.50	–
48	391324.90	1276923.80	Картометрический метод	0.50	–
49	391340.40	1276912.76	Картометрический метод	0.50	–
50	391367.50	1276899.11	Картометрический метод	0.50	–
51	391398.40	1276894.22	Картометрический метод	0.50	–
52	391429.30	1276899.11	Картометрический метод	0.50	–
53	391432.35	1276899.94	Картометрический метод	0.50	–
54	391460.23	1276914.15	Картометрический метод	0.50	–
55	391482.35	1276936.27	Картометрический метод	0.50	–
56	391486.71	1276942.55	Картометрический метод	0.50	–
57	391490.73	1276950.71	Картометрический метод	0.50	–
1	391502.80	1276962.78	Картометрический метод	0.50	–

### 3. Сведения о характерных точках части (частей) границы объекта

Обозначение характерных точек части границы	Координаты, м		Метод определения координат характерной точки	Средняя квадратическая погрешность положения характерной точки ( $M_t$ ), м	Описание обозначения точки на местности (при наличии)
	X	Y			
1	2	3	4	5	6
–	–	–	–	–	–



Раздел 4




План границ объекта


Защитная зона объекта культурного наследия регионального значения "Усадебный дом княгини Долгоруковой", расположенный по адресу: Пензенская область, Башмаковский район, с. Липовки



Масштаб 1:1700

Условные используемые знаки и обозначения:

-  границы защитной зоны объекта культурного наследия
-  характерная точка границы защитной зоны объекта культурного наследия
- 58:01:0330201 номер кадастрового квартала
-  граница кадастрового квартала
- 3459348 граница административно-территориального образования "с. Липовки Липовского сельсовета Башмаковского района Пензенской области"



Дата "25" 12 / 2019г.

Подпись

Н.А.Вербкина