

**КОМИТЕТ ПЕНЗЕНСКОЙ ОБЛАСТИ
ПО ОХРАНЕ ПАМЯТНИКОВ ИСТОРИИ И КУЛЬТУРЫ**

П Р И К А З

от « 27 » января 2020 года № 36-ОД

г. Пенза

**Об утверждении графического описания местоположения границ
защитной зоны объекта культурного наследия**

В соответствии со статьями 105 и 106 Земельного кодекса Российской Федерации и статьями 20.2, 34.1 и 63 Федерального закона от 25.06.2002 № 73-ФЗ «Об объектах культурного наследия (памятниках истории и культуры) народов Российской Федерации» (с последующими изменениями), учитывая приказ Комитета Пензенской области по охране памятников истории и культуры Приказ от 18.12.2019 № 135-ОД «Об утверждении границ и режима использования территории объекта культурного наследия регионального значения «Здание бывших присутственных мест», расположенного по адресу: Пензенская область, Мокшанский район, р.п. Мокшан, ул. Поцелуева,1», руководствуясь Положением о Комитете Пензенской области по охране памятников истории и культуры, утвержденным постановлением Правительства Пензенской области от 24.08.2015 № 470-пП (с последующими изменениями), **п р и к а з ы в а ю:**

1. Утвердить:

1.1. Графическое описание местоположения границ защитной зоны объекта культурного наследия регионального значения «Здание бывших присутственных мест» расположенного по адресу: Пензенская область, Мокшанский район, р.п. Мокшан, ул. Поцелуева, 1 (далее - объект культурного наследия) с перечнем координат характерных точек этих границ в системе координат, установленной для ведения Единого государственного реестра недвижимости, согласно приложению к настоящему приказу;

1.2. Режим использования земель в границах защитной зоны объекта культурного наследия, согласно пункту 1 статьи 34.1 Федерального закона от 25.06.2002 № 73-ФЗ «Об объектах культурного наследия (памятниках истории и культуры) народов Российской Федерации».

2. Настоящий приказ разместить (опубликовать) на официальном сайте Комитета по охране памятников истории и культуры в информационно-телекоммуникационной сети «Интернет».

3. Контроль за исполнением настоящего приказа оставляю за собой.

Председатель Комитета

С.Б. Оникиенко

ОПИСАНИЕ МЕСТОПОЛОЖЕНИЯ ГРАНИЦ

Защитная зона объекта культурного наследия регионального значения "Здание бывших присутственных мест", расположенного по адресу: Пензенская область, Мокшанский район, р.п. Мокшан, ул. Поцелуева,1
(наименование объекта, местоположение границ которого описано (далее - объект))

Раздел 1

Сведения об объекте

Сведения об объекте		
№ п/п	Характеристики объекта	Описание характеристик
1	2	3
1	Местоположение объекта	Пензенская область, Мокшанский район, р.п. Мокшан
2	Площадь объекта +/- величина погрешности определения площади (Р+/- Дельта Р)	56218 кв.м ± 237 кв.м
3	Иные характеристики объекта	В соответствии с п. 1 ст. 34.1 Федерального закона от 25.06.2002 №73-ФЗ «Об объектах культурного наследия (памятниках истории и культуры) народов Российской Федерации» в границах защитной зоны объекта культурного наследия в целях обеспечения сохранности объектов культурного наследия и композиционно-видовых связей (панорам) запрещаются строительство объектов капитального строительства и их реконструкция, связанная с изменением их параметров (высоты, количества этажей, площади), за исключением строительства и реконструкции линейных объектов.

Раздел 3

Сведения о местоположении измененных (уточненных) границ объекта

1. Система координат МСК-58, зона 1

2. Сведения о характерных точках границ объекта

Обозначение характерных точек границ	Существующие координаты, м		Измененные (уточненные) координаты, м		Метод определения координат характерной точки	Средняя квадратическая погрешность положения характерной точки (M), м	Описание обозначения точки на местности (при наличии)
	X	Y	X	Y			
1	2	3	4	5	6	7	8
1	410102.02	1403414.30	410006.90	1403438.21	Картометрический метод	0,50	-
2	410101.09	1403414.92	410020.06	1403454.18	Картометрический метод	0,50	-
3	410113.82	1403432.49	410009.38	1403463.20	Картометрический метод	0,50	-
4	410124.73	1403448.51	410023.26	1403476.19	Картометрический метод	0,50	-
5	410144.71	1403496.75	410045.50	1403509.34	Картометрический метод	0,50	-
6	410146.55	1403508.63	410060.66	1403541.63	Картометрический метод	0,50	-
7	410155.80	1403520.70	410045.50	1403609.34	Картометрический метод	0,50	-
8	410148.67	1403526.33	410023.50	1403635.67	Картометрический метод	0,50	-
9	410151.52	1403548.51	409980.86	1403669.67	Картометрический метод	0,50	-
10	410148.62	1403570.71	409929.67	1403684.95	Картометрический метод	0,50	-
11	410151.25	1403573.74	409903.37	1403683.55	Картометрический метод	0,50	-
12	410147.81	1403576.78	409851.15	1403643.46	Картометрический метод	0,50	-
13	410144.71	1403600.27	409823.56	1403607.04	Картометрический метод	0,50	-
14	410124.73	1403648.51	409792.80	1403567.53	Картометрический метод	0,50	-
15	410120.35	1403654.21	409779.40	1403517.53	Картометрический метод	0,50	-
16	410118.18	1403659.46	409794.91	1403474.80	Картометрический метод	0,50	-
17	410086.39	1403700.88	409817.97	1403438.62	Картометрический метод	0,50	-
18	410080.18	1403706.78	409847.00	1403417.23	Картометрический метод	0,50	-
19	410066.57	1403719.33	409897.00	1403403.83	Картометрический метод	0,50	-
20	410055.88	1403727.53	409958.55	1403418.79	Картометрический метод	0,50	-
21	410048.20	1403732.60	409981.03	1403437.80	Картометрический метод	0,50	-
22	410047.87	1403732.10	409985.18	1403433.83	Картометрический метод	0,50	-
23	410036.73	1403739.03	409997.01	1403446.80	Картометрический метод	0,50	-
24	410036.02	1403737.85	-	-	Метод спутниковых геодезических измерений (определений)	0,10	-
25	409996.59	1403754.25	-	-	Метод спутниковых геодезических измерений (определений)	0,10	-
26	409999.66	1403758.44	-	-	Метод спутниковых	0,10	-

					геодезических измерений (определений)		
27	409981.57	1403772.32	-	-	Метод спутниковых геодезических измерений (определений)	0,10	-
28	409976.33	1403765.69	-	-	Метод спутниковых геодезических измерений (определений)	0,10	-
29	409975.09	1403764.12	-	-	Метод спутниковых геодезических измерений (определений)	0,10	-
30	409982.15	1403758.85	-	-	Метод спутниковых геодезических измерений (определений)	0,10	-
31	409927.67	1403766.41	-	-	Метод спутниковых геодезических измерений (определений)	0,10	-
32	409875.91	1403759.60	-	-	Метод спутниковых геодезических измерений (определений)	0,10	-
33	409827.67	1403739.62	-	-	Метод спутниковых геодезических измерений (определений)	0,10	-
34	409787.31	1403708.65	-	-	Метод спутниковых геодезических измерений (определений)	0,10	-
35	409760.87	1403674.60	-	-	Метод спутниковых геодезических измерений (определений)	0,10	-
36	409749.43	1403682.31	-	-	Метод спутниковых геодезических измерений (определений)	0,10	-
37	409744.16	1403675.29	-	-	Метод спутниковых геодезических измерений (определений)	0,10	-
38	409755.53	1403667.72	-	-	Метод спутниковых геодезических измерений (определений)	0,10	-
39	409743.32	1403650.80	-	-	Метод спутниковых геодезических измерений (определений)	0,10	-
40	409723.36	1403603.81	-	-	Метод спутниковых геодезических измерений (определений)	0,10	-
41	409716.16	1403550.98	-	-	Метод спутниковых геодезических измерений (определений)	0,10	-
42	409721.37	1403511.34	-	-	Метод спутниковых	0,10	-

					геодезических измерений (определений)		
43	409715.01	1403504.21	-	-	Метод спутниковых геодезических измерений (определений)	0,10	-
44	409721.30	1403498.77	-	-	Метод спутниковых геодезических измерений (определений)	0,10	-
45	409722.80	1403500.56	-	-	Метод спутниковых геодезических измерений (определений)	0,10	-
46	409723.16	1403498.35	-	-	Метод спутниковых геодезических измерений (определений)	0,10	-
47	409720.11	1403493.71	-	-	Метод спутниковых геодезических измерений (определений)	0,10	-
48	409723.04	1403491.53	-	-	Метод спутниковых геодезических измерений (определений)	0,10	-
49	409724.97	1403494.42	-	-	Метод спутниковых геодезических измерений (определений)	0,10	-
50	409742.95	1403450.98	-	-	Метод спутниковых геодезических измерений (определений)	0,10	-
51	409774.74	1403409.56	-	-	Метод спутниковых геодезических измерений (определений)	0,10	-
52	409798.45	1403391.38	-	-	Метод спутниковых геодезических измерений (определений)	0,10	-
53	409797.50	1403389.30	-	-	Метод спутниковых геодезических измерений (определений)	0,10	-
54	409803.75	1403387.32	-	-	Метод спутниковых геодезических измерений (определений)	0,10	-
55	409816.16	1403377.77	-	-	Метод спутниковых геодезических измерений (определений)	0,10	-
56	409836.72	1403362.21	-	-	Метод спутниковых геодезических измерений (определений)	0,10	-
57	409836.69	1403359.32	-	-	Метод спутниковых геодезических измерений (определений)	0,10	-
58	409840.61	1403359.28	-	-	Метод спутниковых	0,10	-

					геодезических измерений (определений)		
59	409888.85	1403339.30	-	-	Метод спутниковых геодезических измерений (определений)	0,10	-
60	409940.61	1403332.49	-	-	Метод спутниковых геодезических измерений (определений)	0,10	-
61	409970.51	1403335.58	-	-	Метод спутниковых геодезических измерений (определений)	0,10	-
62	409992.37	1403339.30	-	-	Метод спутниковых геодезических измерений (определений)	0,10	-
63	410020.31	1403350.85	-	-	Метод спутниковых геодезических измерений (определений)	0,10	-
64	410019.98	1403349.57	-	-	Метод спутниковых геодезических измерений (определений)	0,10	-
65	410032.89	1403346.21	-	-	Метод спутниковых геодезических измерений (определений)	0,10	-
66	410034.57	1403352.31	-	-	Метод спутниковых геодезических измерений (определений)	0,10	-
67	410027.88	1403354.07	-	-	Метод спутниковых геодезических измерений (определений)	0,10	-
68	410040.61	1403359.28	-	-	Метод спутниковых геодезических измерений (определений)	0,10	-
69	410082.03	1403391.07	-	-	Метод спутниковых геодезических измерений (определений)	0,10	-
70	410094.73	1403407.54	-	-	Метод спутниковых геодезических измерений (определений)	0,10	-
71	410096.90	1403406.18	-	-	Метод спутниковых геодезических измерений (определений)	0,10	-
1	410102.02	1403414.30	410006.90	1403438.21	Картометрический метод	0,50	-
3. Сведения о характерных точках части (частей) границы объекта							
-	-	-	-	-	-	-	-






Раздел 4
План границ объекта


Защитная зона объекта культурного наследия регионального значения
"Здание бывших присутственных мест",
расположенного по адресу: Пензенская область, Мокшанский район, р.п. Мокшан, ул. Поцелуева, 1



Масштаб 1:2300

Условные используемые знаки и обозначения:

-  граница защитной зоны объекта культурного наследия
-  характерная точка границы защитной зоны объекта культурного наследия
-  граница кадастрового квартала
-  номер кадастрового квартала
-  наименование административно-территориального образования

Дата 24 06 / 2019 г.
Подпись  Н.А. Вередкина