

**КОМИТЕТ ПЕНЗЕНСКОЙ ОБЛАСТИ
ПО ОХРАНЕ ПАМЯТНИКОВ ИСТОРИИ И КУЛЬТУРЫ**

П Р И К А З

от « 17 » февраля 2020 года № 55-ОД

г. Пенза

**О внесении изменения в приказ Комитета Пензенской области по охране
памятников истории и культуры от 16.10.2018 № 78-ОД
«Об утверждении графического описания местоположения границ
защитной зоны объекта культурного наследия»**

В соответствии со статьями 105 и 106 Земельного кодекса Российской Федерации и статьями 20.2, 34.1 и 63 Федерального закона от 25.06.2002 № 73-ФЗ «Об объектах культурного наследия (памятниках истории и культуры) народов Российской Федерации» (с последующими изменениями), приказом Комитета Пензенской области по охране памятников истории и культуры «Об утверждении границ и режима использования территории объекта культурного наследия регионального значения «Церковь Вознесения с интерьером», расположенного по адресу: Пензенская область, Спасский район, г. Спасск, ул. Пролетарская, д. 108 «А», руководствуясь Положением о Комитете Пензенской области по охране памятников истории и культуры, утвержденным постановлением Правительства Пензенской области от 24.08.2015 № 470-пП (с последующими изменениями), **п р и к а з ы в а ю:**

1. Внести изменение в графическое описание местоположения границ защитной зоны объекта культурного наследия регионального значения «Церковь Вознесения с интерьером», расположенного по адресу: Пензенская область, Спасский район, г. Спасск, ул. Пролетарская, д. 108 «А» с перечнем координат характерных точек этих границ в системе координат, установленной для ведения Единого государственного реестра недвижимости, утвержденное приказом Комитета Пензенской области по охране памятников истории и культуры от 16.10.2018 № 78-ОД, изложив в новой редакции согласно приложению к настоящему приказу.

2. Настоящий приказ разместить (опубликовать) на «Официальном интернет-портале правовой информации» (www.pravo.gov.ru) и на официальном сайте Комитета Пензенской области по охране памятников истории и культуры в информационно-телекоммуникационной сети «Интернет».

3. Контроль за исполнением настоящего приказа оставляю за собой.

Председатель Комитета

С.Б. Оникиенко

Приложение к приказу КОПИК ПО
от «17» февраля 2020 г. № 55-ОД

ОПИСАНИЕ МЕСТОПОЛОЖЕНИЯ ГРАНИЦ

**Защитная зона объекта культурного наследия регионального значения "Церковь Вознесения с интерьером»,
расположенного по адресу: Пензенская область, Спасский район, г. Спасск, ул. Пролетарская, д. 108 «А»**
(наименование объекта, местоположение границ которого описано (далее - объект))

Раздел 1

Сведения об объекте

Сведения об объекте		
№ п/п	Характеристики объекта	Описание характеристик
1	2	3
1	Местоположение объекта	Пензенская область, Спасский район, г. Спасск
2	Площадь объекта +/- величина погрешности определения площади (Р+/- Дельта Р)	67578 кв.м ± 261 кв.м
3	Иные характеристики объекта	В соответствии с п. 1 ст. 34.1 Федерального закона от 25.06.2002 №73-ФЗ «Об объектах культурного наследия (памятниках истории и культуры) народов Российской Федерации» в границах защитной зоны объекта культурного наследия в целях обеспечения сохранности объектов культурного наследия и композиционно-видовых связей (панорам) запрещаются строительство объектов капитального строительства и их реконструкция, связанная с изменением их параметров (высоты, количества этажей, площади), за исключением строительства и реконструкции линейных объектов.

Раздел 2

Сведения о местоположении границ объекта					
1. Система координат <u>МСК-58, зона 1</u>					
2. Сведения о характерных точках границ объекта					
Обозначение характерных точек границ	Координаты, м		Метод определения координат характерной точки	Средняя квадратическая погрешность положения характерной точки (M _t), м	Описание обозначения точки на местности (при наличии)
	X	Y			
1	2	3	4	5	6
1	463949.40	1309026.94	Картометрический метод	0.50	–
2	463948.99	1309043.77	Картометрический метод	0.50	–
3	463945.85	1309043.69	Картометрический метод	0.50	–
4	463957.35	1309065.90	Картометрический метод	0.50	–
5	463960.62	1309132.24	Картометрический метод	0.50	–
6	463952.93	1309200.83	Картометрический метод	0.50	–
7	463948.76	1309219.78	Картометрический метод	0.50	–
8	463934.55	1309247.66	Картометрический метод	0.50	–
9	463912.43	1309269.78	Картометрический метод	0.50	–
10	463882.90	1309284.27	Картометрический метод	0.50	–
11	463882.18	1309298.32	Картометрический метод	0.50	–
12	463872.49	1309298.32	Картометрический метод	0.50	–
13	463873.27	1309285.77	Картометрический метод	0.50	–
14	463853.65	1309288.88	Картометрический метод	0.50	–
15	463844.69	1309288.48	Картометрический метод	0.50	–
16	463843.73	1309300.12	Картометрический метод	0.50	–
17	463833.11	1309299.16	Картометрический метод	0.50	–
18	463833.94	1309287.64	Картометрический метод	0.50	–
19	463784.16	1309283.80	Картометрический метод	0.50	–
20	463760.98	1309279.21	Картометрический метод	0.50	–
21	463750.11	1309272.12	Картометрический метод	0.50	–
22	463750.11	1309276.12	Картометрический метод	0.50	–
23	463742.54	1309276.11	Картометрический метод	0.50	–
24	463742.62	1309267.15	Картометрический метод	0.50	–
25	463731.47	1309259.87	Картометрический метод	0.50	–
26	463710.98	1309242.88	Картометрический метод	0.50	–
27	463700.30	1309227.32	Картометрический метод	0.50	–
28	463691.88	1309184.10	Картометрический	0.50	–

			метод		
29	463696.81	1309090.80	Картометрический метод	0.50	–
30	463701.55	1309065.33	Картометрический метод	0.50	–
31	463715.76	1309037.45	Картометрический метод	0.50	–
32	463737.88	1309015.33	Картометрический метод	0.50	–
33	463744.61	1309010.92	Картометрический метод	0.50	–
34	463745.07	1309007.33	Картометрический метод	0.50	–
35	463746.96	1309007.57	Картометрический метод	0.50	–
36	463747.22	1309005.49	Картометрический метод	0.50	–
37	463751.26	1309006.00	Картометрический метод	0.50	–
38	463759.03	1309001.46	Картометрический метод	0.50	–
39	463796.66	1308996.23	Картометрический метод	0.50	–
40	463855.62	1308998.47	Картометрический метод	0.50	–
41	463895.12	1309005.96	Картометрический метод	0.50	–
42	463923.00	1309020.17	Картометрический метод	0.50	–
43	463932.95	1309030.12	Картометрический метод	0.50	–
44	463933.03	1309026.60	Картометрический метод	0.50	–
1	463949.40	1309026.94	Картометрический метод	0.50	–

3. Сведения о характерных точках части (частей) границы объекта

Обозначение характерных точек части границы	Координаты, м		Метод определения координат характерной точки	Средняя квадратическая погрешность положения характерной точки (M ₀), м	Описание обозначения точки на местности (при наличии)
	X	Y			
1	2	3	4	5	6
-	-	-	-	-	-

Раздел 4






Раздел 4
План границ объекта

Защитная зона объекта культурного наследия регионального значения
"Церковь Вознесения с интерьером"
расположенного по адресу: Пензенская область, Спасский район, г. Спасск, ул. Пролетарская, д. 108 «А»



Масштаб 1:2000

Условные используемые знаки и обозначения:

-  граница защитной зоны объекта культурного наследия
-  характерная точки границы защитной зоны объекта культурного наследия
-  граница кадастрового квартала
-  номер кадастрового квартала
-  наименование административно-территориального образования

Дата "30" 12 / 2019 г.

Подпись _____ И.А. Вередкина

