

**КОМИТЕТ ПЕНЗЕНСКОЙ ОБЛАСТИ
ПО ОХРАНЕ ПАМЯТНИКОВ ИСТОРИИ И КУЛЬТУРЫ**

П Р И К А З

от « 17 » февраля 2020 года № 44-ОД

г. Пенза

**О внесении изменения в приказ Комитета Пензенской области по охране
памятников истории и культуры от 18.10.2018 № 89-ОД
«Об утверждении графического описания местоположения границ
защитной зоны объекта культурного наследия»**

В соответствии со статьями 105 и 106 Земельного кодекса Российской Федерации и статьями 20.2, 34.1 и 63 Федерального закона от 25.06.2002 № 73-ФЗ «Об объектах культурного наследия (памятниках истории и культуры) народов Российской Федерации» (с последующими изменениями), приказом Комитета Пензенской области по охране памятников истории и культуры от 17.12.2019 №139-ОД, «Об утверждении границ и режима использования территории объекта культурного наследия регионального значения «Здание бывшей церковно-приходской школы», расположенного по адресу: Пензенская область, Сердобский район, г. Сердобск, ул. Гагарина, 13, руководствуясь Положением о Комитете Пензенской области по охране памятников истории и культуры, утвержденным постановлением Правительства Пензенской области от 24.08.2015 № 470-пП (с последующими изменениями), **п р и к а з ы в а ю:**

1. Внести изменение в графическое описание местоположения границ защитной зоны объекта культурного наследия регионального значения «Здание бывшей церковно-приходской школы», расположенного по адресу: Пензенская область, Сердобский район, г. Сердобск, ул. Гагарина, 13 с перечнем координат характерных точек этих границ в системе координат, установленной для ведения Единого государственного реестра недвижимости, утвержденное приказом Комитета Пензенской области по охране памятников истории и культуры от 18.10.2018 № 89-ОД, изложив в новой редакции согласно приложению к настоящему приказу.

2. Настоящий приказ разместить (опубликовать) на «Официальном интернет-портале правовой информации» (www.pravo.gov.ru) и на официальном сайте Комитета Пензенской области по охране памятников истории и культуры в информационно-телекоммуникационной сети «Интернет».

3. Контроль за исполнением настоящего приказа оставляю за собой.

Председатель Комитета

С.Б. Оникиенко

ОПИСАНИЕ МЕСТОПОЛОЖЕНИЯ ГРАНИЦ

Защитная зона объекта культурного наследия регионального значения "Здание бывшей церковно-приходской школы", расположенного по адресу: Пензенская область, Сердобский район, г. Сердобск, ул. Гагарина, 13
(наименование объекта, местоположение границ которого описано (далее - объект))

Раздел 1

Сведения об объекте

Сведения об объекте		
№ п/п	Характеристики объекта	Описание характеристик
1	2	3
1	Местоположение объекта	Пензенская область, Сердобский район, г. Сердобск
2	Площадь объекта +/- величина погрешности определения площади (Р+/- Дельта Р)	54296 кв.м ± 234 кв.м
3	Иные характеристики объекта	В соответствии с п. 1 ст. 34.1 Федерального закона от 25.06.2002 №73-ФЗ «Об объектах культурного наследия (памятниках истории и культуры) народов Российской Федерации» в границах защитной зоны объекта культурного наследия в целях обеспечения сохранности объектов культурного наследия и композиционно-видовых связей (панорам) запрещаются строительство объектов капитального строительства и их реконструкция, связанная с изменением их параметров (высоты, количества этажей, площади), за исключением строительства и реконструкции линейных объектов.

Раздел 2

Сведения о местоположении границ объекта					
1. Система координат <u>МСК-58, зона 1</u>					
2. Сведения о характерных точках границ объекта					
Обозначение характерных точек границ	Координаты, м		Метод определения координат характерной точки	Средняя квадратическая погрешность положения характерной точки (M _t), м	Описание обозначения точки на местности (при наличии)
	X	Y			
1	2	3	4	5	6
1	300730.34	1378389.12	Картометрический метод	0.50	–
2	300720.64	1378412.43	Картометрический метод	0.50	–
3	300730.34	1378422.27	Картометрический метод	0.50	–
4	300741.68	1378445.70	Картометрический метод	0.50	–
5	300742.28	1378444.22	Картометрический метод	0.50	–
6	300745.99	1378445.73	Картометрический метод	0.50	–
7	300744.00	1378450.61	Картометрический метод	0.50	–
8	300749.22	1378482.46	Картометрический метод	0.50	–
9	300760.29	1378486.73	Картометрический метод	0.50	–
10	300753.96	1378502.68	Картометрический метод	0.50	–
11	300746.49	1378499.75	Картометрический метод	0.50	–
12	300744.55	1378511.95	Картометрический метод	0.50	–
13	300730.96	1378558.07	Картометрический метод	0.50	–
14	300712.55	1378592.83	Картометрический метод	0.50	–
15	300690.90	1378607.27	Картометрический метод	0.50	–
16	300684.16	1378610.81	Картометрический метод	0.50	–
17	300693.39	1378614.79	Картометрический метод	0.50	–
18	300686.83	1378630.15	Картометрический метод	0.50	–
19	300664.82	1378620.56	Картометрический метод	0.50	–
20	300634.81	1378625.96	Картометрический метод	0.50	–
21	300628.34	1378641.21	Картометрический метод	0.50	–
22	300612.49	1378635.09	Картометрический метод	0.50	–
23	300616.89	1378623.98	Картометрический метод	0.50	–
24	300601.22	1378621.48	Картометрический метод	0.50	–
25	300572.65	1378610.54	Картометрический метод	0.50	–
26	300555.54	1378653.39	Картометрический метод	0.50	–
27	300539.36	1378646.91	Картометрический метод	0.50	–

			метод		
28	300556.36	1378604.49	Картометрический метод	0.50	–
29	300530.49	1378590.75	Картометрический метод	0.50	–
30	300508.37	1378568.63	Картометрический метод	0.50	–
31	300498.25	1378548.77	Картометрический метод	0.50	–
32	300484.38	1378544.21	Картометрический метод	0.50	–
33	300488.96	1378530.65	Картометрический метод	0.50	–
34	300492.78	1378532.00	Картометрический метод	0.50	–
35	300489.27	1378509.85	Картометрический метод	0.50	–
36	300494.18	1378481.02	Картометрический метод	0.50	–
37	300498.65	1378467.79	Картометрический метод	0.50	–
38	300491.29	1378464.19	Картометрический метод	0.50	–
39	300497.21	1378451.07	Картометрический метод	0.50	–
40	300503.12	1378453.90	Картометрический метод	0.50	–
41	300505.28	1378448.13	Картометрический метод	0.50	–
42	300518.39	1378423.45	Картометрический метод	0.50	–
43	300535.43	1378397.16	Картометрический метод	0.50	–
44	300597.81	1378377.76	Картометрический метод	0.50	–
45	300608.55	1378376.05	Картометрический метод	0.50	–
46	300619.28	1378347.68	Картометрический метод	0.50	–
47	300623.78	1378349.59	Картометрический метод	0.50	–
48	300627.22	1378341.25	Картометрический метод	0.50	–
49	300656.59	1378352.38	Картометрический метод	0.50	–
50	300648.49	1378371.27	Картометрический метод	0.50	–
51	300634.23	1378366.20	Картометрический метод	0.50	–
52	300631.44	1378373.30	Картометрический метод	0.50	–
53	300659.61	1378377.76	Картометрический метод	0.50	–
54	300666.10	1378380.13	Картометрический метод	0.50	–
55	300670.40	1378369.26	Картометрический метод	0.50	–
56	300681.93	1378373.71	Картометрический метод	0.50	–
57	300677.64	1378384.64	Картометрический метод	0.50	–
58	300685.47	1378387.77	Картометрический метод	0.50	–
59	300707.34	1378399.68	Картометрический метод	0.50	–
60	300714.32	1378382.56	Картометрический метод	0.50	–
1	300730.34	1378389.12	Картометрический метод	0.50	–

3. Сведения о характерных точках части (частей) границы объекта

Обозначение характерных точек части границы	Координаты, м		Метод определения координат характерной точки	Средняя квадратическая погрешность положения характерной точки (M_t), м	Описание обозначения точки на местности (при наличии)
	X	Y			
1	2	3	4	5	6
-	-	-	-	-	-

Раздел 4




Раздел 4
План границ объекта

Защитная зона объекта культурного наследия регионального значения
"Здание бывшей церковно-приходской школы"
расположенного по адресу: Пензенская область, Сердобский район, г. Сердобск, ул. Гагарина, 13



Масштаб 1:2000

Условные используемые знаки и обозначения

-  граница защитной зоны объекта культурного наследия
-  характерная точка границы защитной зоны объекта культурного наследия
-  граница кадастрового квартала
- 58:32:0020528 номер кадастрового квартала
- г. Сердобск наименование административно-территориального образования



Дата 30.11.2019 г.

Подпись Н.А.Веребкина