

**КОМИТЕТ ПЕНЗЕНСКОЙ ОБЛАСТИ
ПО ОХРАНЕ ПАМЯТНИКОВ ИСТОРИИ И КУЛЬТУРЫ**

П Р И К А З

от « 17 » февраля 2020 года № 52-ОД

г. Пенза

**Об утверждении графического описания местоположения границ
защитной зоны объекта культурного наследия**

В соответствии со статьями 105 и 106 Земельного кодекса Российской Федерации и статьями 20.2, 34.1 и 63 Федерального закона от 25.06.2002 № 73-ФЗ «Об объектах культурного наследия (памятниках истории и культуры) народов Российской Федерации» (с последующими изменениями), учитывая приказ Комитета Пензенской области по охране памятников истории и культуры от 19.12.2019 г. № 150-ОД «Об утверждении границ и режима использования территории объекта культурного наследия регионального значения «Усадьба гр. Шувалова», расположенного по адресу: Пензенская область, Никольский район, с. Нижний Шкафт», руководствуясь Положением о Комитете Пензенской области по охране памятников истории и культуры, утвержденным постановлением Правительства Пензенской области от 24.08.2015 № 470-пП (с последующими изменениями), **п р и к а з ы в а ю:**

1. Утвердить:

1.1. Графическое описание местоположения границ защитной зоны объекта культурного наследия регионального значения «Усадьба гр. Шувалова», расположенного по адресу: Пензенская область, Никольский район, с. Нижний Шкафт (далее - объект культурного наследия) с перечнем координат характерных точек этих границ в системе координат, установленной для ведения Единого государственного реестра недвижимости, согласно приложению к настоящему приказу;

1.2. Режим использования земель в границах защитной зоны объекта культурного наследия, согласно пункту 1 статьи 34.1 Федерального закона от 25.06.2002 № 73-ФЗ «Об объектах культурного наследия (памятниках истории и культуры) народов Российской Федерации».

2. Настоящий приказ разместить (опубликовать) на «Официальном интернет-портале правовой информации» (www.pravo.gov.ru) и на официальном сайте Комитета Пензенской области по охране памятников истории и культуры в информационно-телекоммуникационной сети «Интернет».

3. Контроль за исполнением настоящего приказа оставляю за собой.

Председатель Комитета

С.Б. Оникиенко

Приложение к приказу КОПИК ПО
от «17» февраля 2020 г. № 52-ОД

ОПИСАНИЕ МЕСТОПОЛОЖЕНИЯ ГРАНИЦ

Защитная зона объекта культурного наследия регионального значения "Усадьба гр. Шувалова", расположенного по адресу: Пензенская область, Никольский район, с. Нижний Шкафт
(наименование объекта, местоположение границ которого описано (далее - объект))

Раздел 1

Сведения об объекте

№ п/п	Характеристики объекта	Описание характеристик
1	2	3
1	Местоположение объекта	Пензенская область, Никольский район, Нижнешкафтинский с/с, с. Нижний Шкафт
2	Площадь объекта +/- величина погрешности определения площади (Р+/- Дельта Р)	159143 кв.м ± 399 кв.м
3	Иные характеристики объекта	В соответствии с п. 1 ст. 34.1 Федерального закона от 25.06.2002 №73-ФЗ «Об объектах культурного наследия (памятниках истории и культуры) народов Российской Федерации» в границах защитной зоны объекта культурного наследия в целях обеспечения сохранности объектов культурного наследия и композиционно-видовых связей (панорам) запрещаются строительство объектов капитального строительства и их реконструкция, связанная с изменением их параметров (высоты, количества этажей, площади), за исключением строительства и реконструкции линейных объектов.

Раздел 2

Сведения о местоположении границ объекта					
1. Система координат <u>МСК-58, зона 2</u>					
2. Сведения о характерных точках границ объекта					
Обозначение характерных точек границ	Координаты, м		Метод определения координат характерной точки	Средняя квадратическая погрешность положения характерной точки (M_t), м	Описание обозначения точки на местности (при наличии)
	X	Y			
1	2	3	4	5	6
-	--	-	-	-	-
3. Сведения о характерных точках части (частей) границы объекта					
Обозначение характерных точек части границы	Координаты, м		Метод определения координат характерной точки	Средняя квадратическая погрешность положения характерной точки (M_t), м	Описание обозначения точки на местности (при наличии)
	X	Y			
1	2	3	4	5	6
-	--	-	-	-	-

Раздел 3

Сведения о местоположении измененных (уточненных) границ объекта							
1. Система координат <u>МСК-58, зона 2</u>							
2. Сведения о характерных точках границ объекта							
Обозначение характерных точек границ	Существующие координаты, м		Измененные (уточненные) координаты, м		Метод определения координат характерной точки	Средняя квадратическая погрешность положения характерной точки (M _t), м	Описание обозначения точки на местности (при наличии)
	X	Y	X	Y			
1	2	3	4	5	6	7	8
1	426254.72	2274950.14	426242.09	2275016.06	Картометрический метод	0.50	–
2	426272.54	2274973.36	426228.72	2275047.88	Картометрический метод	0.50	–
3	426283.33	2274976.17	426255.92	2275073.07	Картометрический метод	0.50	–
4	426281.12	2274984.54	426287.53	2275110.17	Картометрический метод	0.50	–
5	426286.51	2274991.56	426295.88	2275134.77	Картометрический метод	0.50	–
6	426306.49	2275039.80	426293.46	2275170.41	Картометрический метод	0.50	–
7	426313.30	2275091.56	426256.53	2275223.47	Картометрический метод	0.50	–
8	426306.49	2275143.32	426213.00	2275246.59	Картометрический метод	0.50	–
9	426286.51	2275191.56	426177.10	2275261.12	Картометрический метод	0.50	–
10	426254.72	2275232.98	426118.07	2275337.24	Картометрический метод	0.50	–
11	426195.07	2275297.32	426069.95	2275371.07	Картометрический метод	0.50	–
12	426163.64	2275331.50	426039.05	2275375.96	Картометрический метод	0.50	–
13	426122.22	2275363.29	425980.27	2275356.86	Картометрический метод	0.50	–
14	426073.98	2275383.27	425903.20	2275286.02	Картометрический метод	0.50	–
15	426022.22	2275390.08	425809.80	2275103.67	Картометрический метод	0.50	–
16	425970.46	2275383.27	425797.24	2275055.15	Картометрический метод	0.50	–
17	425922.22	2275363.29	425816.34	2274996.37	Картометрический метод	0.50	–
18	425903.10	2275348.61	425847.68	2274964.17	Картометрический метод	0.50	–
19	425901.81	2275350.40	425890.45	2274930.46	Картометрический метод	0.50	–
20	425890.06	2275342.88	425919.91	2274903.83	Картометрический метод	0.50	–
21	425891.61	2275339.79	425938.05	2274892.07	Картометрический метод	0.50	–
22	425886.87	2275336.16	425938.09	2274876.73	Картометрический метод	0.50	–
23	425884.30	2275340.98	425945.45	2274876.53	Картометрический метод	0.50	–
24	425879.99	2275338.59	425945.41	2274869.95	Картометрический метод	0.50	–
25	425882.63	2275332.91	425965.07	2274869.73	Картометрический метод	0.50	–
26	425880.80	2275331.50	425965.10	2274877.63	Картометрический метод	0.50	–
27	425872.12	2275323.59	425986.96	2274878.03	Картометрический метод	0.50	–
28	425840.33	2275282.17	426017.86	2274882.92	Картометрический метод	0.50	–
29	425820.35	2275233.93	426126.69	2274954.95	Картометрический метод	0.50	–
30	425817.70	2275222.67	426128.78	2274951.03	Картометрический метод	0.50	–
31	425799.43	2275178.56	426140.87	2274957.23	Картометрический метод	0.50	–
32	425798.40	2275170.72	426137.77	2274963.42	Картометрический метод	0.50	–
33	425790.67	2275166.53	426149.99	2274974.41	Картометрический метод	0.50	–
34	425796.54	2275155.76	426153.39	2274968.73	Картометрический метод	0.50	–
35	425792.62	2275126.80	426164.65	2274975.68	Картометрический метод	0.50	–
36	425799.43	2275075.04	426159.81	2274983.55	Картометрический метод	0.50	–
37	425819.41	2275026.80	426216.45	2275036.26	Картометрический метод	0.50	–
38	425851.20	2274985.38	426227.56	2275009.97	Картометрический метод	0.50	–
39	425873.23	2274960.73	–	–	Метод спутниковых геодезических измерений (определений)	0.1	–
40	425914.65	2274928.94	–	–	Метод спутниковых геодезических измерений (определений)	0.1	–
41	425962.89	2274908.96	–	–	Метод спутниковых геодезических измерений (определений)	0.1	–
42	426014.65	2274902.15	–	–	Метод спутниковых геодезических измерений (определений)	0.1	–
43	426015.96	2274902.32	–	–	Метод спутниковых геодезических измерений (определений)	0.1	–

44	426052.96	2274888.44	–	–	Метод спутниковых геодезических измерений (определений)	0.1	–
45	426104.72	2274881.63	–	–	Метод спутниковых геодезических измерений (определений)	0.1	–
46	426124.82	2274884.27	–	–	Метод спутниковых геодезических измерений (определений)	0.1	–
47	426125.36	2274879.25	–	–	Метод спутниковых геодезических измерений (определений)	0.1	–
48	426154.17	2274885.25	–	–	Метод спутниковых геодезических измерений (определений)	0.1	–
49	426153.65	2274888.07	–	–	Метод спутниковых геодезических измерений (определений)	0.1	–
50	426156.48	2274888.44	–	–	Метод спутниковых геодезических измерений (определений)	0.1	–
51	426168.45	2274893.40	–	–	Метод спутниковых геодезических измерений (определений)	0.1	–
52	426169.08	2274888.30	–	–	Метод спутниковых геодезических измерений (определений)	0.1	–
53	426176.45	2274889.36	–	–	Метод спутниковых геодезических измерений (определений)	0.1	–
54	426175.76	2274896.43	–	–	Метод спутниковых геодезических измерений (определений)	0.1	–
55	426204.72	2274908.42	–	–	Метод спутниковых геодезических измерений (определений)	0.1	–
56	426210.96	2274913.21	–	–	Метод спутниковых геодезических измерений (определений)	0.1	–
57	426216.27	2274913.48	–	–	Метод спутниковых геодезических измерений (определений)	0.1	–
58	426216.26	2274917.28	–	–	Метод спутниковых геодезических измерений (определений)	0.1	–
59	426246.14	2274940.21	–	–	Метод спутниковых геодезических измерений (определений)	0.1	–
1	426254.72	2274950.14	426242.09	2275016.06	Картометрический метод	0.50	–
3. Сведения о характерных точках части (частей) границы объекта							
1	2	3	4	5	6	7	8
–	–	–	–	–	–	–	–

Раздел 4






План границ объекта

Защитная зона объекта культурного наследия регионального значения
"Усадьба гр. Шубалова",
расположенного по адресу: Пензенская область, Никольский район, с. Нижний Шкафт



Масштаб 1:3000

Условные используемые знаки и обозначения:

-  граница защитной зоны объекта культурного наследия
-  характеристическая точка границы защитной зоны объекта культурного наследия
-  граница кадастрового квартала
-  номер кадастрового квартала
-  наименование административно-территориального образования

Дата 30

12 / 2019

Подпись

И.А. Вережкина

