

**КОМИТЕТ ПЕНЗЕНСКОЙ ОБЛАСТИ  
ПО ОХРАНЕ ПАМЯТНИКОВ ИСТОРИИ И КУЛЬТУРЫ**

**П Р И К А З**

от « 04 » марта 2020 года № 70-ОД

г. Пенза

**О внесении изменения в приказ Комитета Пензенской области по охране  
памятников истории и культуры от 14.01.2020 № 12-ОД**

В целях приведения нормативного правового акта в соответствие с действующим законодательством, руководствуясь Положением о Комитете Пензенской области по охране памятников истории и культуры, утвержденным постановлением Правительства Пензенской области от 24.08.2015 № 470-пП (с последующими изменениями), **п р и к а з ы в а ю**:

1. Внести изменение в графическое описание местоположения границ защитной зоны объекта культурного наследия федерального значения «Усадьба Голицыных», расположенного по адресу: Пензенская область, Тамалинский район, с. Зубрилово (далее – объект культурного наследия), с перечнем координат характерных точек этих границ в системе координат, установленной для ведения Единого государственного реестра недвижимости, утвержденное приказом Комитета Пензенской области по охране памятников истории и культуры от 14.01.2020 № 12-ОД «Об утверждении графического описания местоположения границ защитной зоны объекта культурного наследия», изложив его в новой редакции, согласно приложению к настоящему приказу.

2. Настоящий приказ разместить (опубликовать) на «Официальном интернет-портале правовой информации» ([www.pravo.gov.ru](http://www.pravo.gov.ru)) и на официальном сайте Комитета Пензенской области по охране памятников истории и культуры в информационно-телекоммуникационной сети «Интернет».

3. Контроль за исполнением настоящего приказа оставляю за собой.

Врио председателя Комитета

Т.А. Потёмина

## ОПИСАНИЕ МЕСТОПОЛОЖЕНИЯ ГРАНИЦ

**Защитная зона объекта культурного наследия федерального значения**  
**«Усадьба Голицыных», расположенного по адресу: Пензенская область, Тамалинский район,**  
**с. Зубрилово**

*(наименование объекта местоположение границ, которого описано (далее - объект))*

### Раздел 1

Сведения об объекте		
№ п/п	Характеристики объекта	Описание характеристик
1	2	3
1	Местоположение объекта	Пензенская область, Тамалинский район, с. Зубрилово
2	Площадь объекта +/- величина погрешности определения площади (Р+/- Дельта Р)	73797 кв.м ± 2717 кв.м
3	Иные характеристики объекта	В соответствии с п. 1 ст. 34.1 Федерального закона от 25.06.2002 №73-ФЗ «Об объектах культурного наследия (памятниках истории и культуры) народов Российской Федерации» в границах защитной зоны объекта культурного наследия в целях обеспечения сохранности объектов культурного наследия и композиционно-видовых связей (панорам) запрещаются строительство объектов капитального строительства и их реконструкция, связанная с изменением их параметров (высоты, количества этажей, площади), за исключением строительства и реконструкции линейных объектов.

## Раздел 2

Сведения о местоположении границ объекта					
1. Система координат <u>МСК-58, зона 2</u>					
2. Сведения о характерных точках границ объекта					
Обозначение характерных точек границ	Координаты, м		Метод определения координат характерной точки	Средняя квадратическая погрешность положения характерной точки (M <sub>0</sub> ), м	Описание обозначения точки на местности (при наличии)
	X	Y			
1	2	3	4	5	6
1	292433.46	1322510.53	Картометрический метод	5.00	–
2	292451.21	1322529.29	Картометрический метод	5.00	–
3	292465.42	1322557.17	Картометрический метод	5.00	–
4	292470.31	1322588.07	Картометрический метод	5.00	–
5	292465.42	1322618.97	Картометрический метод	5.00	–
6	292448.28	1322653.42	Картометрический метод	5.00	–
7	292428.36	1322673.34	Картометрический метод	5.00	–
8	292432.10	1322686.62	Картометрический метод	5.00	–
9	292429.27	1322699.27	Картометрический метод	5.00	–
10	292413.28	1322702.30	Картометрический метод	5.00	–
11	292406.32	1322696.57	Картометрический метод	5.00	–
12	292404.50	1322687.50	Картометрический метод	5.00	–
13	292352.50	1322708.05	Картометрический метод	5.00	–
14	292321.60	1322712.94	Картометрический метод	5.00	–
15	292307.98	1322710.78	Картометрический метод	5.00	–
16	292299.55	1322713.68	Картометрический метод	5.00	–
17	292273.58	1322717.11	Картометрический метод	5.00	–
18	292242.68	1322712.22	Картометрический метод	5.00	–
19	292212.70	1322697.11	Картометрический метод	5.00	–
20	292202.86	1322689.60	Картометрический метод	5.00	–
21	292182.84	1322669.05	Картометрический метод	5.00	–
22	292166.43	1322637.69	Картометрический метод	5.00	–
23	292160.38	1322601.12	Картометрический метод	5.00	–
24	292165.77	1322567.19	Картометрический метод	5.00	–
25	292175.36	1322547.20	Картометрический метод	5.00	–
26	292170.62	1322533.80	Картометрический метод	5.00	–
27	292165.73	1322502.90	Картометрический метод	5.00	–

			метод		
28	292170.62	1322472.00	Картометрический метод	5.00	–
29	292184.83	1322444.12	Картометрический метод	5.00	–
30	292206.95	1322422.00	Картометрический метод	5.00	–
31	292234.83	1322407.79	Картометрический метод	5.00	–
32	292265.73	1322402.90	Картометрический метод	5.00	–
33	292296.63	1322407.79	Картометрический метод	5.00	–
34	292324.23	1322422.41	Картометрический метод	5.00	–
1	292433.46	1322510.53	Картометрический метод	5.00	–

### 3. Сведения о характерных точках части (частей) границы объекта

Обозначение характерных точек части границы	Координаты, м		Метод определения координат характерной точки	Средняя квадратическая погрешность положения характерной точки ( $M_t$ ), м	Описание обозначения точки на местности (при наличии)
	X	Y			
1	2	3	4	5	6
-	-	-	-	-	-



# Раздел 4

Раздел 4





План границ объекта


Защитная зона объекта культурного наследия федерального значения  
"Усадьба Голицыных", расположенного по адресу: Пензенская область, Тамалинский район, с. Зубрилово



Масштаб 1:2500

Условные используемые знаки и обозначения:

-  граница защитной зоны объекта культурного наследия
-  характерная точка границы защитной зоны объекта культурного наследия
-  граница кадастрового квартала
-  номер кадастрового квартала



Дата "19" 11/2019 г.

Подпись: И.А. Вербкина