

**КОМИТЕТ ПЕНЗЕНСКОЙ ОБЛАСТИ  
ПО ОХРАНЕ ПАМЯТНИКОВ ИСТОРИИ И КУЛЬТУРЫ**

**П Р И К А З**

от « 31 » марта 2020 года № 91-ОД

г. Пенза

**О внесении изменений в приказ Комитета Пензенской области по охране  
памятников истории и культуры от 22.01.2020 № 19-ОД**

В целях приведения нормативного правового акта в соответствие с действующим законодательством, руководствуясь Положением о Комитете Пензенской области по охране памятников истории и культуры, утвержденным постановлением Правительства Пензенской области от 24.08.2015 № 470-пП (с последующими изменениями), **п р и к а з ы в а ю**:

1. Внести изменение в графическое описание местоположения границ защитной зоны объекта культурного наследия регионального значения «Дом жилой (ныне – музей боевой Славы)» расположенного по адресу: Пензенская область, город Кузнецк, ул. Ленина, 291А (далее - объект культурного наследия), с перечнем координат характерных точек этих границ в системе координат, установленной для ведения Единого государственного реестра недвижимости, утвержденное приказом Комитета Пензенской области по охране памятников истории и культуры от 22.01.2020 № 19-ОД «Об утверждении графического описания местоположения границ защитной зоны объекта культурного наследия», изложив его в новой редакции, согласно приложению к настоящему приказу.

2. Настоящий приказ разместить (опубликовать) на «Официальном интернет-портале правовой информации» ([www.pravo.gov.ru](http://www.pravo.gov.ru)) и на официальном сайте Комитета Пензенской области по охране памятников истории и культуры в информационно-телекоммуникационной сети «Интернет».

3. Контроль за исполнением настоящего приказа оставляю за собой.

Председатель Комитета

С.Б. Оникиенко

### ОПИСАНИЕ МЕСТОПОЛОЖЕНИЯ ГРАНИЦ

**Защитная зона объекта культурного наследия регионального значения "Дом жилой (ныне – музей боевой Славы)", расположенного по адресу: Пензенская область, г. Кузнецк, ул. Ленина, д. 291А**  
(наименование объекта, местоположение границ которого описано (далее - объект))

#### Раздел 1

##### Сведения об объекте

Сведения об объекте		
№ п/п	Характеристики объекта	Описание характеристик
1	2	3
1	Местоположение объекта	Пензенская область, Кузнецкий район, г. Кузнецк
2	Площадь объекта +/- величина погрешности определения площади (Р+/- Дельта Р)	39585 кв.м ± 199 кв.м
3	Иные характеристики объекта	В соответствии с п. 1 ст. 34.1 Федерального закона от 25.06.2002 №73-ФЗ «Об объектах культурного наследия (памятниках истории и культуры) народов Российской Федерации» в границах защитной зоны объекта культурного наследия в целях обеспечения сохранности объектов культурного наследия и композиционно-видовых связей (панорам) запрещаются строительство объектов капитального строительства и их реконструкция, связанная с изменением их параметров (высоты, количества этажей, площади), за исключением строительства и реконструкции линейных объектов.

## Раздел 2

Сведения о местоположении границ объекта					
1. Система координат <u>МСК-58, зона 2</u>					
2. Сведения о характерных точках границ объекта					
Обозначение характерных точек границ	Координаты, м		Метод определения координат характерной точки	Средняя квадратическая погрешность положения характерной точки (M <sub>t</sub> ), м	Описание обозначения точки на местности (при наличии)
	X	Y			
1	2	3	4	5	6
1	373157.83	2338159.32	Картометрический метод	0.50	–
2	373157.83	2338166.86	Картометрический метод	0.50	–
3	373198.57	2338207.17	Картометрический метод	0.50	–
4	373199.98	2338211.84	Картометрический метод	0.50	–
5	373208.16	2338211.40	Картометрический метод	0.50	–
6	373208.43	2338223.23	Картометрический метод	0.50	–
7	373203.48	2338223.49	Картометрический метод	0.50	–
8	373207.30	2338236.11	Картометрический метод	0.50	–
9	373212.23	2338236.02	Картометрический метод	0.50	–
10	373212.87	2338256.97	Картометрический метод	0.50	–
11	373212.87	2338271.64	Картометрический метод	0.50	–
12	373199.47	2338321.66	Картометрический метод	0.50	–
13	373162.87	2338358.26	Картометрический метод	0.50	–
14	373127.78	2338370.54	Картометрический метод	0.50	–
15	373088.44	2338374.00	Картометрический метод	0.50	–
16	373077.49	2338371.19	Картометрический метод	0.50	–
17	373057.17	2338371.40	Картометрический метод	0.50	–
18	373057.11	2338366.32	Картометрический метод	0.50	–
19	373047.12	2338366.70	Картометрический метод	0.50	–
20	373047.16	2338373.34	Картометрический метод	0.50	–
21	373038.73	2338373.41	Картометрический метод	0.50	–
22	373038.47	2338360.65	Картометрический метод	0.50	–
23	373001.84	2338324.00	Картометрический метод	0.50	–
24	372988.66	2338280.69	Картометрический метод	0.50	–
25	372987.37	2338258.04	Картометрический метод	0.50	–
26	372991.38	2338242.83	Картометрический метод	0.50	–
27	372990.79	2338228.26	Картометрический метод	0.50	–

			метод		
28	372995.41	2338227.85	Картометрический метод	0.50	–
29	373000.77	2338208.04	Картометрический метод	0.50	–
30	373019.09	2338184.70	Картометрический метод	0.50	–
31	373041.74	2338166.82	Картометрический метод	0.50	–
32	373080.91	2338153.99	Картометрический метод	0.50	–
33	373080.89	2338150.16	Картометрический метод	0.50	–
34	373108.36	2338149.62	Картометрический метод	0.50	–
35	373108.38	2338152.48	Картометрический метод	0.50	–
36	373144.91	2338162.23	Картометрический метод	0.50	–
37	373144.93	2338159.67	Картометрический метод	0.50	–
1	373157.83	2338159.32	Картометрический метод	0.50	–

3. Сведения о характерных точках части (частей) границы объекта

Обозначение характерных точек части границы	Координаты, м		Метод определения координат характерной точки	Средняя квадратическая погрешность положения характерной точки ( $M_t$ ), м	Описание обозначения точки на местности (при наличии)
	X	Y			
1	2	3	4	5	6
-	-	-	-	-	-



# Раздел 4

Раздел 4

План границ объекта

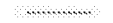

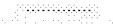

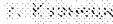



Защитная зона объекта культурного наследия регионального значения  
"Дом жилой (ныне - музей боевой Славы)",  
расположенного по адресу: Пензенская область, г. Кузнецк, ул. Ленина, д. 291А



Масштаб 1:1500

Условные используемые знаки и обозначения:

-  граница защитной зоны объекта культурного наследия
-  характерная точка границы защитной зоны объекта культурного наследия
-  граница кадастрового квартала
-  номер кадастрового квартала
-  г. Кузнецк наименование административно-территориального образования



Дата "21" 12/2019 г.

Подпись

Н.А.Веребкина