

**КОМИТЕТ ПЕНЗЕНСКОЙ ОБЛАСТИ
ПО ОХРАНЕ ПАМЯТНИКОВ ИСТОРИИ И КУЛЬТУРЫ**

П Р И К А З

от « 05 » июня 2020 года № 134-ОД

г. Пенза

**О внесении изменения в приказ Комитета Пензенской области по охране
памятников истории и культуры от 18.10.2018 № 89-ОД**

В соответствии со статьями 105 и 106 Земельного кодекса Российской Федерации и статьями 20.2, 34.1 и 63 Федерального закона от 25.06.2002 № 73-ФЗ «Об объектах культурного наследия (памятниках истории и культуры) народов Российской Федерации» (с последующими изменениями), приказом Комитета Пензенской области по охране памятников истории и культуры от 17.12.2019 №139-ОД, «Об утверждении границ и режима использования территории объекта культурного наследия регионального значения «Здание бывшей церковно-приходской школы», расположенного по адресу: Пензенская область, Сердобский район, г. Сердобск, ул. Гагарина, 13, руководствуясь Положением о Комитете Пензенской области по охране памятников истории и культуры, утвержденным постановлением Правительства Пензенской области от 24.08.2015 № 470-пП (с последующими изменениями), **п р и к а з ы в а ю**:

1. Внести изменение в графическое описание местоположения границ защитной зоны объекта культурного наследия регионального значения «Здание бывшей церковно-приходской школы», расположенного по адресу: Пензенская область, Сердобский район, г. Сердобск, ул. Гагарина, 13 с перечнем координат характерных точек этих границ в системе координат, установленной для ведения Единого государственного реестра недвижимости, утвержденное приказом Комитета Пензенской области по охране памятников истории и культуры от 18.10.2018 № 89-ОД «Об утверждении графического описания местоположения границ защитной зоны объекта культурного наследия», изложив в новой редакции согласно приложению к настоящему приказу.

2. Признать утратившим силу приказ Комитета Пензенской области по охране памятников истории и культуры от 17.02.2020 № 44-ОД «О внесении изменения в приказ Комитета Пензенской области по охране памятников истории и культуры от 18.10.2018 № 89-ОД».

3. Настоящий приказ разместить (опубликовать) на «Официальном интернет-портале правовой информации» (www.pravo.gov.ru) и на официальном сайте Комитета Пензенской области по охране памятников истории и культуры в информационно-телекоммуникационной сети «Интернет».

4. Контроль за исполнением настоящего приказа оставляю за собой.

Врио председателя Комитета



Т.А. Потёмина

ОПИСАНИЕ МЕСТОПОЛОЖЕНИЯ ГРАНИЦ

Защитная зона объекта культурного наследия регионального значения "Здание бывшей церковно-приходской школы", расположенного по адресу: Пензенская область, Сердобский район, г. Сердобск, ул. Гагарина, 13
(наименование объекта, местоположение границ которого описано (далее - объект))

Раздел 1

Сведения об объекте		
№ п/п	Характеристики объекта	Описание характеристик
1	2	3
1	Местоположение объекта	Пензенская область, Сердобский район, г. Сердобск
2	Площадь объекта +/- величина погрешности определения площади (P+/- Дельта P)	54296 кв.м ± 234 кв.м
3	Иные характеристики объекта	В соответствии с п. 1 ст. 34.1 Федерального закона от 25.06.2002 №73-ФЗ «Об объектах культурного наследия (памятниках истории и культуры) народов Российской Федерации» в границах защитной зоны объекта культурного наследия в целях обеспечения сохранности объектов культурного наследия и композиционно-видовых связей (панорам) запрещаются строительство объектов капитального строительства и их реконструкция, связанная с изменением их параметров (высоты, количества этажей, площади), за исключением строительства и реконструкции линейных объектов.

Раздел 3

Сведения о местоположении измененных (уточненных) границ объекта							
1. Система координат <u>МСК-58, зона 1</u>							
2. Сведения о характерных точках границ объекта							
Обозначение характерных точек границ	Существующие координаты, м		Измененные (уточненные) координаты, м		Метод определения координат характерной точки	Средняя квадратическая погрешность положения характерной точки (M _t), м	Описание обозначения точки на местности(п ри наличии)
	X	Y	X	Y			
1	2	3	4	5	6	7	8
1	300762.73	1378360.62	300730.34	1378389.12	Картометрический метод	0.50	–
2	300773.49	1378372.21	300720.64	1378412.43	Картометрический метод	0.50	–
3	300774.41	1378369.95	300730.34	1378422.27	Картометрический метод	0.50	–
4	300778.77	1378371.82	300741.68	1378445.70	Картометрический метод	0.50	–
5	300777.00	1378376.56	300742.28	1378444.22	Картометрический метод	0.50	–
6	300778.52	1378378.49	300745.99	1378445.73	Картометрический метод	0.50	–
7	300780.27	1378373.80	300744.00	1378450.61	Картометрический метод	0.50	–
8	300791.90	1378379.00	300749.22	1378482.46	Картометрический метод	0.50	–
9	300787.64	1378390.49	300760.29	1378486.73	Картометрический метод	0.50	–
10	300793.29	1378399.54	300753.96	1378502.68	Картометрический метод	0.50	–
11	300801.22	1378414.04	300746.49	1378499.75	Картометрический метод	0.50	–
12	300807.92	1378429.15	300744.55	1378511.95	Картометрический метод	0.50	–
13	300813.36	1378444.76	300730.96	1378558.07	Картометрический метод	0.50	–
14	300817.49	1378460.77	300712.55	1378592.83	Картометрический метод	0.50	–
15	300820.28	1378477.06	300690.90	1378607.27	Картометрический метод	0.50	–
16	300821.71	1378493.53	300684.16	1378610.81	Картометрический метод	0.50	–
17	300821.77	1378512.36	300693.39	1378614.79	Картометрический метод	0.50	–
18	300816.80	1378510.61	300686.83	1378630.15	Картометрический метод	0.50	–
19	300813.10	1378522.38	300664.82	1378620.56	Картометрический метод	0.50	–
20	300818.93	1378524.30	300634.81	1378625.96	Картометрический метод	0.50	–
21	300821.18	1378517.31	300628.34	1378641.21	Картометрический метод	0.50	–
22	300820.49	1378526.54	300612.49	1378635.09	Картометрический метод	0.50	–
23	300817.84	1378542.85	300616.89	1378623.98	Картометрический метод	0.50	–
24	300813.85	1378558.89	300601.22	1378621.48	Картометрический метод	0.50	–
25	300809.15	1378572.98	300572.65	1378610.54	Картометрический метод	0.50	–
26	300804.00	1378586.69	300555.54	1378653.39	Картометрический метод	0.50	–
27	300797.55	1378601.91	300539.36	1378646.91	Картометрический метод	0.50	–
28	300789.87	1378616.55	300556.36	1378604.49	Картометрический метод	0.50	–
29	300781.00	1378630.50	300530.49	1378590.75	Картометрический метод	0.50	–
30	300774.01	1378639.73	300508.37	1378568.63	Картометрический метод	0.50	–
31	300775.36	1378640.24	300498.25	1378548.77	Картометрический метод	0.50	–
32	300771.08	1378649.96	300484.38	1378544.21	Картометрический метод	0.50	–
33	300766.87	1378648.30	300488.96	1378530.65	Картометрический метод	0.50	–
34	300759.98	1378655.97	300492.78	1378532.00	Картометрический метод	0.50	–
35	300747.96	1378667.32	300489.27	1378509.85	Картометрический метод	0.50	–

36	300735.04	1378677.64	300494.18	1378481.02	Картометрический метод	0.50	-
37	300721.32	1378686.86	300498.65	1378467.79	Картометрический метод	0.50	-
38	300706.88	1378694.91	300491.29	1378464.19	Картометрический метод	0.50	-
39	300691.83	1378701.74	300497.21	1378451.07	Картометрический метод	0.50	-
40	300676.27	1378707.31	300503.12	1378453.90	Картометрический метод	0.50	-
41	300660.30	1378711.57	300505.28	1378448.13	Картометрический метод	0.50	-
42	300644.03	1378714.49	300518.39	1378423.45	Картометрический метод	0.50	-
43	300627.57	1378716.07	300535.43	1378397.16	Картометрический метод	0.50	-
44	300611.04	1378716.28	300597.81	1378377.76	Картометрический метод	0.50	-
45	300594.55	1378715.12	300608.55	1378376.05	Картометрический метод	0.50	-
46	300578.22	1378712.61	300619.28	1378347.68	Картометрический метод	0.50	-
47	300581.09	1378713.86	300623.78	1378349.59	Картометрический метод	0.50	-
48	300577.15	1378722.81	300627.22	1378341.25	Картометрический метод	0.50	-
49	300568.61	1378719.17	300656.59	1378352.38	Картометрический метод	0.50	-
50	300571.86	1378711.08	300648.49	1378371.27	Картометрический метод	0.50	-
51	300562.14	1378708.75	300634.23	1378366.20	Картометрический метод	0.50	-
52	300552.91	1378705.80	300631.44	1378373.30	Картометрический метод	0.50	-
53	300551.53	1378709.62	300659.61	1378377.76	Картометрический метод	0.50	-
54	300532.77	1378702.76	300666.10	1378380.13	Картометрический метод	0.50	-
55	300533.69	1378700.47	300670.40	1378369.26	Картометрический метод	0.50	-
56	300530.45	1378699.21	300681.93	1378373.71	Картометрический метод	0.50	-
57	300530.92	1378698.06	300677.64	1378384.64	Картометрический метод	0.50	-
58	300530.61	1378697.95	300685.47	1378387.77	Картометрический метод	0.50	-
59	300515.29	1378691.75	300707.34	1378399.68	Картометрический метод	0.50	-
60	300500.53	1378684.30	300714.32	1378382.56	Картометрический метод	0.50	-
61	300486.44	1378675.66	-	-	Метод спутниковых геодезических измерений (определений)	0,1	-
62	300481.40	1378671.96	-	-	Метод спутниковых геодезических измерений (определений)	0,1	-
63	300480.77	1378673.67	-	-	Метод спутниковых геодезических измерений (определений)	0,1	-
64	300475.03	1378671.76	-	-	Метод спутниковых геодезических измерений (определений)	0,1	-
65	300476.42	1378668.31	-	-	Метод спутниковых геодезических измерений (определений)	0,1	-
66	300473.11	1378665.88	-	-	Метод спутниковых геодезических измерений (определений)	0,1	-
67	300468.72	1378662.07	-	-	Метод спутниковых геодезических измерений (определений)	0,1	-
68	300463.33	1378660.20	-	-	Метод спутниковых геодезических измерений (определений)	0,1	-
69	300464.06	1378658.02	-	-	Метод спутниковых геодезических измерений (определений)	0,1	-
70	300460.63	1378655.04	-	-	Метод спутниковых геодезических измерений (определений)	0,1	-
71	300459.14	1378653.52	-	-	Метод спутниковых геодезических измерений (определений)	0,1	-
72	300458.51	1378655.03	-	-	Метод спутниковых геодезических измерений (определений)	0,1	-

73	300452.70	1378665.30	-	-	Метод спутниковых геодезических измерений (определений)	0,1	-
74	300447.50	1378662.82	-	-	Метод спутниковых геодезических измерений (определений)	0,1	-
75	300452.10	1378655.59	-	-	Метод спутниковых геодезических измерений (определений)	0,1	-
76	300449.63	1378654.13	-	-	Метод спутниковых геодезических измерений (определений)	0,1	-
77	300452.07	1378650.43	-	-	Метод спутниковых геодезических измерений (определений)	0,1	-
78	300453.69	1378651.34	-	-	Метод спутниковых геодезических измерений (определений)	0,1	-
79	300454.89	1378649.15	-	-	Метод спутниковых геодезических измерений (определений)	0,1	-
80	300450.29	1378644.43	-	-	Метод спутниковых геодезических измерений (определений)	0,1	-
81	300448.38	1378649.04	-	-	Метод спутниковых геодезических измерений (определений)	0,1	-
82	300444.32	1378647.39	-	-	Метод спутниковых геодезических измерений (определений)	0,1	-
83	300446.86	1378641.16	-	-	Метод спутниковых геодезических измерений (определений)	0,1	-
84	300447.70	1378641.64	-	-	Метод спутниковых геодезических измерений (определений)	0,1	-
85	300447.86	1378641.70	-	-	Метод спутниковых геодезических измерений (определений)	0,1	-
86	300438.57	1378630.45	-	-	Метод спутниковых геодезических измерений (определений)	0,1	-
87	300429.14	1378616.88	-	-	Метод спутниковых геодезических измерений (определений)	0,1	-
88	300420.86	1378602.57	-	-	Метод спутниковых геодезических измерений (определений)	0,1	-
89	300419.48	1378599.66	-	-	Метод спутниковых геодезических измерений (определений)	0,1	-
90	300419.12	1378600.75	-	-	Метод спутниковых геодезических измерений (определений)	0,1	-
91	300408.18	1378596.74	-	-	Метод спутниковых геодезических измерений (определений)	0,1	-
92	300412.26	1378584.78	-	-	Метод спутниковых геодезических измерений (определений)	0,1	-
93	300412.78	1378584.96	-	-	Метод спутниковых геодезических измерений (определений)	0,1	-
94	300407.97	1378572.16	-	-	Метод спутниковых геодезических измерений (определений)	0,1	-
95	300403.46	1378556.25	-	-	Метод спутниковых геодезических измерений (определений)	0,1	-
96	300400.73	1378542.36	-	-	Метод спутниковых геодезических измерений (определений)	0,1	-
97	300400.31	1378543.43	-	-	Метод спутниковых геодезических измерений (определений)	0,1	-

98	300396.02	1378541.58	-	-	Метод спутниковых геодезических измерений (определений)	0,1	-
99	300397.41	1378537.99	-	-	Метод спутниковых геодезических измерений (определений)	0,1	-
100	300400.17	1378539.16	-	-	Метод спутниковых геодезических измерений (определений)	0,1	-
101	300399.51	1378533.19	-	-	Метод спутниковых геодезических измерений (определений)	0,1	-
102	300398.86	1378532.90	-	-	Метод спутниковых геодезических измерений (определений)	0,1	-
103	300398.45	1378534.02	-	-	Метод спутниковых геодезических измерений (определений)	0,1	-
104	300392.55	1378531.49	-	-	Метод спутниковых геодезических измерений (определений)	0,1	-
105	300394.96	1378523.60	-	-	Метод спутниковых геодезических измерений (определений)	0,1	-
106	300398.60	1378525.01	-	-	Метод спутниковых геодезических измерений (определений)	0,1	-
107	300398.44	1378523.61	-	-	Метод спутниковых геодезических измерений (определений)	0,1	-
108	300397.97	1378507.08	-	-	Метод спутниковых геодезических измерений (определений)	0,1	-
109	300398.86	1378490.58	-	-	Метод спутниковых геодезических измерений (определений)	0,1	-
110	300401.11	1378474.20	-	-	Метод спутниковых геодезических измерений (определений)	0,1	-
111	300401.27	1378473.49	-	-	Метод спутниковых геодезических измерений (определений)	0,1	-
112	300400.02	1378472.98	-	-	Метод спутниковых геодезических измерений (определений)	0,1	-
113	300399.33	1378474.83	-	-	Метод спутниковых геодезических измерений (определений)	0,1	-
114	300389.18	1378470.94	-	-	Метод спутниковых геодезических измерений (определений)	0,1	-
115	300390.00	1378468.75	-	-	Метод спутниковых геодезических измерений (определений)	0,1	-
116	300388.75	1378468.16	-	-	Метод спутниковых геодезических измерений (определений)	0,1	-
117	300390.81	1378462.62	-	-	Метод спутниковых геодезических измерений (определений)	0,1	-
118	300392.10	1378463.17	-	-	Метод спутниковых геодезических измерений (определений)	0,1	-
119	300394.28	1378457.37	-	-	Метод спутниковых геодезических измерений (определений)	0,1	-
120	300404.11	1378460.76	-	-	Метод спутниковых геодезических измерений (определений)	0,1	-
121	300404.71	1378458.07	-	-	Метод спутниковых геодезических измерений (определений)	0,1	-
122	300409.63	1378442.29	-	-	Метод спутниковых геодезических измерений (определений)	0,1	-

123	300414.75	1378427.99	-	-	Метод спутниковых геодезических измерений (определений)	0,1	-
124	300420.95	1378412.67	-	-	Метод спутниковых геодезических измерений (определений)	0,1	-
125	300428.41	1378397.91	-	-	Метод спутниковых геодезических измерений (определений)	0,1	-
126	300437.05	1378383.82	-	-	Метод спутниковых геодезических измерений (определений)	0,1	-
127	300446.83	1378370.50	-	-	Метод спутниковых геодезических измерений (определений)	0,1	-
128	300457.68	1378358.02	-	-	Метод спутниковых геодезических измерений (определений)	0,1	-
129	300468.54	1378347.44	-	-	Метод спутниковых геодезических измерений (определений)	0,1	-
130	300467.56	1378347.05	-	-	Метод спутниковых геодезических измерений (определений)	0,1	-
131	300471.29	1378338.17	-	-	Метод спутниковых геодезических измерений (определений)	0,1	-
132	300476.77	1378340.51	-	-	Метод спутниковых геодезических измерений (определений)	0,1	-
133	300477.31	1378340.06	-	-	Метод спутниковых геодезических измерений (определений)	0,1	-
134	300477.86	1378338.82	-	-	Метод спутниковых геодезических измерений (определений)	0,1	-
135	300478.50	1378339.08	-	-	Метод спутниковых геодезических измерений (определений)	0,1	-
136	300481.22	1378336.84	-	-	Метод спутниковых геодезических измерений (определений)	0,1	-
137	300479.54	1378336.13	-	-	Метод спутниковых геодезических измерений (определений)	0,1	-
138	300480.73	1378333.26	-	-	Метод спутниковых геодезических измерений (определений)	0,1	-
139	300484.13	1378334.68	-	-	Метод спутниковых геодезических измерений (определений)	0,1	-
140	300495.85	1378326.54	-	-	Метод спутниковых геодезических измерений (определений)	0,1	-
141	300510.15	1378318.26	-	-	Метод спутниковых геодезических измерений (определений)	0,1	-
142	300525.10	1378311.20	-	-	Метод спутниковых геодезических измерений (определений)	0,1	-
143	300540.57	1378305.39	-	-	Метод спутниковых геодезических измерений (определений)	0,1	-
144	300545.97	1378304.06	-	-	Метод спутниковых геодезических измерений (определений)	0,1	-
145	300549.56	1378294.46	-	-	Метод спутниковых геодезических измерений (определений)	0,1	-
146	300562.62	1378299.71	-	-	Метод спутниковых геодезических измерений (определений)	0,1	-
147	300572.70	1378297.70	-	-	Метод спутниковых геодезических измерений (определений)	0,1	-

148	300589.13	1378295.87	-	-	Метод спутниковых геодезических измерений (определений)	0,1	-
149	300605.65	1378295.40	-	-	Метод спутниковых геодезических измерений (определений)	0,1	-
150	300622.15	1378296.29	-	-	Метод спутниковых геодезических измерений (определений)	0,1	-
151	300634.32	1378297.97	-	-	Метод спутниковых геодезических измерений (определений)	0,1	-
152	300634.43	1378297.71	-	-	Метод спутниковых геодезических измерений (определений)	0,1	-
153	300624.05	1378293.54	-	-	Метод спутниковых геодезических измерений (определений)	0,1	-
154	300623.68	1378294.47	-	-	Метод спутниковых геодезических измерений (определений)	0,1	-
155	300618.59	1378292.43	-	-	Метод спутниковых геодезических измерений (определений)	0,1	-
156	300618.92	1378291.50	-	-	Метод спутниковых геодезических измерений (определений)	0,1	-
157	300608.50	1378287.38	-	-	Метод спутниковых геодезических измерений (определений)	0,1	-
158	300607.40	1378290.36	-	-	Метод спутниковых геодезических измерений (определений)	0,1	-
159	300602.59	1378288.48	-	-	Метод спутниковых геодезических измерений (определений)	0,1	-
160	300609.22	1378271.96	-	-	Метод спутниковых геодезических измерений (определений)	0,1	-
161	300617.78	1378275.47	-	-	Метод спутниковых геодезических измерений (определений)	0,1	-
162	300617.29	1378276.69	-	-	Метод спутниковых геодезических измерений (определений)	0,1	-
163	300635.42	1378283.86	-	-	Метод спутниковых геодезических измерений (определений)	0,1	-
164	300635.87	1378282.70	-	-	Метод спутниковых геодезических измерений (определений)	0,1	-
165	300644.28	1378286.17	-	-	Метод спутниковых геодезических измерений (определений)	0,1	-
166	300639.23	1378298.71	-	-	Метод спутниковых геодезических измерений (определений)	0,1	-
167	300654.66	1378302.15	-	-	Метод спутниковых геодезических измерений (определений)	0,1	-
168	300655.86	1378302.52	-	-	Метод спутниковых геодезических измерений (определений)	0,1	-
169	300659.81	1378291.97	-	-	Метод спутниковых геодезических измерений (определений)	0,1	-
170	300663.47	1378293.44	-	-	Метод спутниковых геодезических измерений (определений)	0,1	-
171	300664.54	1378292.51	-	-	Метод спутниковых геодезических измерений (определений)	0,1	-
172	300666.34	1378293.23	-	-	Метод спутниковых геодезических измерений (определений)	0,1	-

173	300666.44	1378294.68	-	-	Метод спутниковых геодезических измерений (определений)	0,1	-
174	300669.34	1378295.85	-	-	Метод спутниковых геодезических измерений (определений)	0,1	-
175	300670.58	1378295.12	-	-	Метод спутниковых геодезических измерений (определений)	0,1	-
176	300672.36	1378295.74	-	-	Метод спутниковых геодезических измерений (определений)	0,1	-
177	300672.69	1378297.23	-	-	Метод спутниковых геодезических измерений (определений)	0,1	-
178	300676.30	1378298.71	-	-	Метод спутниковых геодезических измерений (определений)	0,1	-
179	300672.83	1378307.97	-	-	Метод спутниковых геодезических измерений (определений)	0,1	-
180	300674.95	1378308.75	-	-	Метод спутниковых геодезических измерений (определений)	0,1	-
181	300688.91	1378314.13	-	-	Метод спутниковых геодезических измерений (определений)	0,1	-
182	300692.65	1378304.87	-	-	Метод спутниковых геодезических измерений (определений)	0,1	-
183	300708.06	1378310.62	-	-	Метод спутниковых геодезических измерений (определений)	0,1	-
184	300704.19	1378320.52	-	-	Метод спутниковых геодезических измерений (определений)	0,1	-
185	300708.99	1378322.60	-	-	Метод спутниковых геодезических измерений (определений)	0,1	-
186	300723.56	1378330.40	-	-	Метод спутниковых геодезических измерений (определений)	0,1	-
187	300734.81	1378337.68	-	-	Метод спутниковых геодезических измерений (определений)	0,1	-
188	300739.97	1378324.45	-	-	Метод спутниковых геодезических измерений (определений)	0,1	-
189	300751.81	1378329.03	-	-	Метод спутниковых геодезических измерений (определений)	0,1	-
190	300745.36	1378345.50	-	-	Метод спутниковых геодезических измерений (определений)	0,1	-
191	300750.52	1378349.48	-	-	Метод спутниковых геодезических измерений (определений)	0,1	-
1	300762.73	1378360.62	300730.34	1378389.12	Картометрический метод	0.50	-

3. Сведения о характерных точках части (частей) границы объекта

1	2	3	4	5	6	7	8
-	-	-	-	-	-	-	-

Раздел 4

Раздел 4

План границ объекта

Защитная зона объекта культурного наследия регионального значения




"Здание бывшей церковно-приходской школы"

расположенного по адресу: Пензенская область, Сердобский район, г. Сердобск, ул. Гагарина, 13




Масштаб 1:2000

Условные используемые знаки и обозначения:

-  граница защитной зоны объекта культурного наследия
-  характерная точка границы защитной зоны объекта культурного наследия
-  граница кадастрового квартала
- 58:32:0020528 номер кадастрового квартала
- г. Сердобск наименование административно-территориального образования

Дата 30 Июнь 2019 г.

Подпись  Н.А.Веревкина