

**КОМИТЕТ ПЕНЗЕНСКОЙ ОБЛАСТИ
ПО ОХРАНЕ ПАМЯТНИКОВ ИСТОРИИ И КУЛЬТУРЫ**

П Р И К А З

от « 24 » июня 2021 года № 63-ОД

г. Пенза

**Об утверждении графического описания местоположения границ
защитной зоны объекта культурного наследия**

В соответствии со статьями 105 и 106 Земельного кодекса Российской Федерации и статьями 20.2, 34.1 и 63 Федерального закона от 25.06.2002 № 73-ФЗ «Об объектах культурного наследия (памятниках истории и культуры) народов Российской Федерации» (с последующими изменениями), руководствуясь Положением о Комитете Пензенской области по охране памятников истории и культуры, утвержденным постановлением Правительства Пензенской области от 24.08.2015 № 470-пП (с последующими изменениями), учитывая приказ Комитета Пензенской области по охране памятников истории и культуры от 23.04.2019 № 50-ОД «Об утверждении границ и режима использования территории объекта культурного наследия регионального значения «Здание, где в 1918-1921 годах размещалась Пензенская губернская чрезвычайная комиссия по борьбе с контрреволюцией, спекуляцией и преступлениями по должности (губчека)», расположенное по адресу: Пензенская область, г. Пенза, ул. Красная, 72»,
п р и к а з ы в а ю:

1. Утвердить:

1.1. Графическое описание местоположения границ защитной зоны объекта культурного наследия регионального значения «Здание, где в 1918-1921 годах размещалась Пензенская губернская чрезвычайная комиссия по борьбе с контрреволюцией, спекуляцией и преступлениями по должности (губчека)», расположенного по адресу: Пензенская область, г. Пенза, ул. Красная, 72 (далее - объект культурного наследия) с перечнем координат характерных точек этих границ в системе координат, установленной для ведения Единого государственного реестра недвижимости, согласно приложению к настоящему приказу;


1.2. Режим использования земель в границах защитной зоны объекта культурного наследия, согласно пункту 1 статьи 34.1 Федерального закона от 25.06.2002 № 73-ФЗ «Об объектах культурного наследия (памятниках истории и культуры) народов Российской Федерации».

2. Настоящий приказ разместить (опубликовать) на «Официальном интернет-портале правовой информации» (www.pravo.gov.ru) и на официальном сайте

Комитета Пензенской области по охране памятников истории и культуры в информационно-телекоммуникационной сети «Интернет».

3. Контроль за исполнением настоящего приказа оставляю за собой.

Врио председателя Комитета

A handwritten signature in black ink, appearing to be 'А.А. Понякин', written over a light gray grid background.

А.А. Понякин

ОПИСАНИЕ МЕСТОПОЛОЖЕНИЯ ГРАНИЦ

Защитная зона объекта культурного наследия регионального значения «Здание, где в 1918-1921 годах размещалась Пензенская губернская чрезвычайная комиссия по борьбе с контрреволюцией, спекуляцией и преступлениями по должности (губчека)», расположенного по адресу: Пензенская обл., г. Пенза, ул. Красная,

72

(наименование объекта, местоположение границ которого описано (далее - объект))

Раздел 1

Сведения об объекте

Сведения об объекте		
№ п/п	Характеристики объекта	Описание характеристик
1	2	3
1	Местоположение объекта	Пензенская область, г. Пенза
2	Площадь объекта +/- величина погрешности определения площади (Р+/- Дельта Р)	42211 кв.м ± 208 кв.м
3	Иные характеристики объекта	В соответствии с п. 1 ст. 34.1 Федерального закона от 25.06.2002 №73-ФЗ «Об объектах культурного наследия (памятниках истории и культуры) народов Российской Федерации» в границах защитной зоны объекта культурного наследия в целях обеспечения сохранности объектов культурного наследия и композиционно-видовых связей (панорам) запрещаются строительство объектов капитального строительства и их реконструкция, связанная с изменением их параметров (высоты, количества этажей, площади), за исключением строительства и реконструкции линейных объектов.

Раздел 2

Сведения о местоположении границ объекта					
1. Система координат <u>МСК-58, зона 2</u>					
2. Сведения о характерных точках границ объекта					
Обозначение характерных точек границ	Координаты, м		Метод определения координат характерной точки	Средняя квадратическая погрешность положения характерной точки (M_t), м	Описание обозначения точки на местности (при наличии)
	X	Y			
1	2	3	4	5	6
1	381535.30	2230322.88	Картометрический метод	0.50	–
2	381533.83	2230331.31	Картометрический метод	0.50	–
3	381546.23	2230343.74	Картометрический метод	0.50	–
4	381561.34	2230379.81	Картометрический метод	0.50	–
5	381565.07	2230390.77	Картометрический метод	0.50	–
6	381568.52	2230408.82	Картометрический метод	0.50	–
7	381566.32	2230430.00	Картометрический метод	0.50	–
8	381562.99	2230443.30	Картометрический метод	0.50	–
9	381559.13	2230454.96	Картометрический метод	0.50	–
10	381544.92	2230482.84	Картометрический метод	0.50	–
11	381521.03	2230506.35	Картометрический метод	0.50	–
12	381493.15	2230520.56	Картометрический метод	0.50	–
13	381462.25	2230525.45	Картометрический метод	0.50	–
14	381453.47	2230524.68	Картометрический метод	0.50	–
15	381452.26	2230541.04	Картометрический метод	0.50	–
16	381455.42	2230541.26	Картометрический метод	0.50	–
17	381455.19	2230544.56	Картометрический метод	0.50	–
18	381452.03	2230544.35	Картометрический метод	0.50	–
19	381449.47	2230581.67	Картометрический метод	0.50	–
20	381418.31	2230579.63	Картометрический метод	0.50	–
21	381422.41	2230519.13	Картометрический метод	0.50	–
22	381408.86	2230513.03	Картометрический метод	0.50	–
23	381387.75	2230503.77	Картометрический метод	0.50	–
24	381345.58	2230492.44	Картометрический метод	0.50	–
25	381348.81	2230480.35	Картометрический метод	0.50	–
26	381370.61	2230486.47	Картометрический метод	0.50	–

27	381361.08	2230472.97	Картометрический метод	0.50	–
28	381352.89	2230456.74	Картометрический метод	0.50	–
29	381339.31	2230453.65	Картометрический метод	0.50	–
30	381344.06	2230434.41	Картометрический метод	0.50	–
31	381348.55	2230435.31	Картометрический метод	0.50	–
32	381346.60	2230422.86	Картометрический метод	0.50	–
33	381348.15	2230405.30	Картометрический метод	0.50	–
34	381351.83	2230384.67	Картометрический метод	0.50	–
35	381355.17	2230371.33	Картометрический метод	0.50	–
36	381359.53	2230362.79	Картометрический метод	0.50	–
37	381356.15	2230362.16	Картометрический метод	0.50	–
38	381357.50	2230355.86	Картометрический метод	0.50	–
39	381354.55	2230355.26	Картометрический метод	0.50	–
40	381355.87	2230349.29	Картометрический метод	0.50	–
41	381358.83	2230349.94	Картометрический метод	0.50	–
42	381359.09	2230348.87	Картометрический метод	0.50	–
43	381369.38	2230343.45	Картометрический метод	0.50	–
44	381374.92	2230336.45	Картометрический метод	0.50	–
45	381368.53	2230334.91	Картометрический метод	0.50	–
46	381369.71	2230330.17	Картометрический метод	0.50	–
47	381367.47	2230329.63	Картометрический метод	0.50	–
48	381368.54	2230325.29	Картометрический метод	0.50	–
49	381370.79	2230325.83	Картометрический метод	0.50	–
50	381371.60	2230322.57	Картометрический метод	0.50	–
51	381368.42	2230321.81	Картометрический метод	0.50	–
52	381368.75	2230320.41	Картометрический метод	0.50	–
53	381365.64	2230319.70	Картометрический метод	0.50	–
54	381366.65	2230315.41	Картометрический метод	0.50	–
55	381365.00	2230315.03	Картометрический метод	0.50	–
56	381366.22	2230309.82	Картометрический метод	0.50	–
57	381367.86	2230310.22	Картометрический метод	0.50	–
58	381369.58	2230302.89	Картометрический метод	0.50	–
59	381380.85	2230305.60	Картометрический метод	0.50	–
60	381380.19	2230308.19	Картометрический метод	0.50	–
61	381384.69	2230309.23	Картометрический метод	0.50	–

			метод		
62	381381.52	2230323.11	Картометрический метод	0.50	–
63	381386.01	2230324.09	Картометрический метод	0.50	–
64	381391.50	2230321.33	Картометрический метод	0.50	–
65	381419.38	2230307.12	Картометрический метод	0.50	–
66	381450.28	2230302.23	Картометрический метод	0.50	–
67	381462.57	2230301.94	Картометрический метод	0.50	–
68	381483.14	2230304.08	Картометрический метод	0.50	–
69	381497.93	2230308.72	Картометрический метод	0.50	–
70	381502.49	2230297.12	Картометрический метод	0.50	–
71	381506.19	2230298.56	Картометрический метод	0.50	–
72	381505.60	2230299.99	Картометрический метод	0.50	–
73	381512.34	2230302.55	Картометрический метод	0.50	–
74	381513.43	2230299.83	Картометрический метод	0.50	–
75	381514.98	2230300.38	Картометрический метод	0.50	–
76	381514.40	2230301.78	Картометрический метод	0.50	–
77	381516.56	2230302.61	Картометрический метод	0.50	–
78	381515.12	2230306.57	Картометрический метод	0.50	–
79	381516.73	2230307.24	Картометрический метод	0.50	–
80	381513.28	2230316.27	Картометрический метод	0.50	–
81	381521.92	2230320.38	Картометрический метод	0.50	–
1	381535.30	2230322.88	Картометрический метод	0.50	–

3. Сведения о характерных точках части (частей) границы объекта

Обозначение характерных точек части границы	Координаты, м		Метод определения координат характерной точки	Средняя квадратическая погрешность положения характерной точки (M_t), м	Описание обозначения точки на местности (при наличии)
	X	Y			
1	2	3	4	5	6
–	–	–	–	–	–

Раздел 4






План границ объекта

Защитная зона объекта культурного наследия регионального значения "Здание, где в 1918-1921 годах размещалась Пензенская губернская чрезвычайная комиссия по борьбе с контрреволюцией, спекуляцией и преступлениями по должности (губчека)", расположенного по адресу: Пензенская обл., г. Пенза, ул. Красная, 72



Масштаб 1:1700

Используемые условные знаки и обозначения:

-  граница защитной зоны объекта культурного наследия
-  характерная точка границы защитной зоны объекта культурного наследия
-  граница кадастрового квартала
-  номер кадастрового квартала
-  наименование административно-территориального образования



2021 г.

Улитина Е. С.