

**КОМИТЕТ ПЕНЗЕНСКОЙ ОБЛАСТИ  
ПО ОХРАНЕ ПАМЯТНИКОВ ИСТОРИИ И КУЛЬТУРЫ**

**П Р И К А З**

от « 04 » октября 2021 года № 123-ОД

г. Пенза

**О внесении изменений в приказ Комитета Пензенской области по охране памятников истории и культуры от 16.10.2020 № 180-ОД «Об утверждении графического описания местоположения границ защитной зоны объекта культурного наследия»**

В целях приведения нормативного правового акта в соответствие с действующим законодательством, учитывая приказ Комитета Пензенской области по охране памятников истории и культуры от 19.05.2021 № 45-ОД «Об утверждении границ и режима использования территории объекта культурного наследия регионального значения «Церковь Митрофаньевская с интерьером», расположенного по адресу: Пензенская область, г. Пенза, Митрофаньевское кладбище», руководствуясь Положением о Комитете Пензенской области по охране памятников истории и культуры, утвержденным постановлением Правительства Пензенской области от 24.08.2015 № 470-пП (с последующими изменениями), **п р и к а з ы в а ю:**

1. Внести изменение в графическое описание местоположения границ защитной зоны объекта культурного наследия регионального значения «Церковь Митрофаньевская с интерьером», расположенного по адресу: Пензенская область, г. Пенза, Митрофаньевское кладбище» (далее - объект культурного наследия) с перечнем координат характерных точек этих границ в системе координат, установленной для ведения Единого государственного реестра недвижимости, утвержденное приказом Комитета Пензенской области по охране памятников истории и культуры от 16.10.2020 № 180-ОД «Об утверждении графического описания местоположения границ защитной зоны объекта культурного наследия», изложив его в новой редакции, согласно приложению к настоящему приказу.

2. Настоящий приказ разместить (опубликовать) на «Официальном интернет-портале правовой информации» ([www.pravo.gov.ru](http://www.pravo.gov.ru)) и на официальном сайте Комитета Пензенской области по охране памятников истории и культуры в информационно-телекоммуникационной сети «Интернет».

3. Контроль за исполнением настоящего приказа оставляю за собой.

Врио председателя Комитета

А.А. Понякин

### ОПИСАНИЕ МЕСТОПОЛОЖЕНИЯ ГРАНИЦ

Защитная зона объекта культурного наследия регионального значения "Церковь Митрофаньевская с интерьером", расположенного по адресу: Пензенская область, г. Пенза, Митрофаньевское кладбище

(наименование объекта, местоположение границ которого описано (далее - объект))

#### Раздел 1

##### Сведения об объекте

Сведения об объекте		
№ п/п	Характеристики объекта	Описание характеристик
1	2	3
1	Местоположение объекта	Пензенская область, г. Пенза
2	Площадь объекта +/- величина погрешности определения площади (Р+/- Дельта Р)	60359 кв.м ± 248 кв.м
3	Иные характеристики объекта	В соответствии с п. 1 ст. 34.1 Федерального закона от 25.06.2002 №73-ФЗ «Об объектах культурного наследия (памятниках истории и культуры) народов Российской Федерации» в границах защитной зоны объекта культурного наследия в целях обеспечения сохранности объектов культурного наследия и композиционно-видовых связей (панорам) запрещаются строительство объектов капитального строительства и их реконструкция, связанная с изменением их параметров (высоты, количества этажей, площади), за исключением строительства и реконструкции линейных объектов

## Раздел 2

Сведения о местоположении границ объекта					
<b>1. Система координат МСК-58, зона 2</b>					
<b>2. Сведения о характерных точках границ объекта</b>					
Обозначение характерных точек границ	Координаты, м		Метод определения координат характерной точки	Средняя квадратическая погрешность положения характерной точки (M <sub>п</sub> ), м	Описание обозначения точки на местности (при наличии)
	X	Y			
1	2	3	4	5	6
1	379653.83	2229197.54	Картометрический метод	0.50	–
2	379674.03	2229222.93	Картометрический метод	0.50	–
3	379688.14	2229247.38	Картометрический метод	0.50	–
4	379703.22	2229275.78	Картометрический метод	0.50	–
5	379712.33	2229301.08	Картометрический метод	0.50	–
6	379715.64	2229326.38	Картометрический метод	0.50	–
7	379712.37	2229348.73	Картометрический метод	0.50	–
8	379708.64	2229368.40	Картометрический метод	0.50	–
9	379710.53	2229372.77	Картометрический метод	0.50	–
10	379706.91	2229374.31	Картометрический метод	0.50	–
11	379707.88	2229376.46	Картометрический метод	0.50	–
12	379703.56	2229394.93	Картометрический метод	0.50	–
13	379693.60	2229416.54	Картометрический метод	0.50	–
14	379684.87	2229427.26	Картометрический метод	0.50	–
15	379687.53	2229433.37	Картометрический метод	0.50	–
16	379663.31	2229444.93	Картометрический метод	0.50	–
17	379665.22	2229449.29	Картометрический метод	0.50	–
18	379658.93	2229452.17	Картометрический метод	0.50	–
19	379638.86	2229460.82	Картометрический метод	0.50	–
20	379618.58	2229469.31	Картометрический метод	0.50	–
21	379598.32	2229472.52	Картометрический метод	0.50	–
22	379601.41	2229479.05	Картометрический метод	0.50	–
23	379599.27	2229480.05	Картометрический метод	0.50	–
24	379596.97	2229475.60	Картометрический метод	0.50	–
25	379590.12	2229479.19	Картометрический метод	0.50	–
26	379586.80	2229473.19	Картометрический метод	0.50	–

27	379556.78	2229469.31	Картометрический метод	0.50	–
28	379531.47	2229456.42	Картометрический метод	0.50	–
29	379533.40	2229465.06	Картометрический метод	0.50	–
30	379527.32	2229466.51	Картометрический метод	0.50	–
31	379524.39	2229454.47	Картометрический метод	0.50	–
32	379527.42	2229453.80	Картометрический метод	0.50	–
33	379511.33	2229439.46	Картометрический метод	0.50	–
34	379489.21	2229417.34	Картометрический метод	0.50	–
35	379476.47	2229391.19	Картометрический метод	0.50	–
36	379465.80	2229355.31	Картометрический метод	0.50	–
37	379461.23	2229322.82	Картометрический метод	0.50	–
38	379463.85	2229290.40	Картометрический метод	0.50	–
39	379468.74	2229259.50	Картометрический метод	0.50	–
40	379481.70	2229233.38	Картометрический метод	0.50	–
41	379497.61	2229210.50	Картометрический метод	0.50	–
42	379519.73	2229188.38	Картометрический метод	0.50	–
43	379553.17	2229171.48	Картометрический метод	0.50	–
44	379584.07	2229166.59	Картометрический метод	0.50	–
45	379614.97	2229171.48	Картометрический метод	0.50	–
46	379627.33	2229177.83	Картометрический метод	0.50	–
47	379633.98	2229175.16	Картометрический метод	0.50	–
48	379636.99	2229182.75	Картометрический метод	0.50	–
1	379653.83	2229197.54	Картометрический метод	0.50	–

### 3. Сведения о характерных точках части (частей) границы объекта

Обозначение характерных точек части границы	Координаты, м		Метод определения координат характерной точки	Средняя квадратическая погрешность положения характерной точки ( $M_t$ ), м	Описание обозначения точки на местности (при наличии)
	X	Y			
1	2	3	4	5	6
–	–	–	–	–	–

### Раздел 3

Сведения о местоположении измененных (уточненных) границ объекта							
<b>1. Система координат <u>МСК-58, зона 2</u></b>							
<b>2. Сведения о характерных точках границ объекта</b>							
Обозначение характерных точек границ	Существующие координаты, м		Измененные (уточненные) координаты, м		Метод определения координат характерной точки	Средняя квадратиче ская погрешнос ть положения характерно й точки (M <sub>t</sub> ), м	Описание обозначения точки на местности (при наличии)
	X	Y	X	Y			
1	2	3	4	5	6	7	8
1	379760.50	2229180.12	379653.83	2229197.54	Картометрический метод	0.50	–
2	379795.81	2229250.48	379674.03	2229222.93	Картометрический метод	0.50	–
3	379805.60	2229312.28	379688.14	2229247.38	Картометрический метод	0.50	–
4	379800.21	2229366.12	379703.22	2229275.78	Картометрический метод	0.50	–
5	379806.74	2229379.93	379712.33	2229301.08	Картометрический метод	0.50	–
6	379797.34	2229384.24	379715.64	2229326.38	Картометрический метод	0.50	–
7	379791.90	2229418.57	379712.37	2229348.73	Картометрический метод	0.50	–
8	379764.30	2229472.74	379708.64	2229368.40	Картометрический метод	0.50	–
9	379732.84	2229509.84	379710.53	2229372.77	Картометрический метод	0.50	–
10	379724.53	2229516.67	379706.91	2229374.31	Картометрический метод	0.50	–
11	379727.04	2229522.00	379707.88	2229376.46	Картометрический метод	0.50	–
12	379705.54	2229530.97	379703.56	2229394.93	Картометрический метод	0.50	–
13	379657.18	2229554.10	379693.60	2229416.54	Картометрический метод	0.50	–
14	379646.44	2229556.90	379684.87	2229427.26	Картометрический метод	0.50	–
15	379638.17	2229569.36	379687.53	2229433.37	Картометрический метод	0.50	–
16	379624.82	2229561.20	379663.31	2229444.93	Картометрический метод	0.50	–
17	379579.46	2229563.47	379665.22	2229449.29	Картометрический метод	0.50	–
18	379547.15	2229558.49	379658.93	2229452.17	Картометрический метод	0.50	–
19	379522.02	2229550.77	379638.86	2229460.82	Картометрический метод	0.50	–
20	379494.02	2229537.42	379618.58	2229469.31	Картометрический метод	0.50	–
21	379484.92	2229554.42	379598.32	2229472.52	Картометрический метод	0.50	–
22	379474.74	2229549.40	379601.41	2229479.05	Картометрический метод	0.50	–
23	379482.80	2229534.33	379599.27	2229480.05	Картометрический метод	0.50	–
24	379445.92	2229512.25	379596.97	2229475.60	Картометрический метод	0.50	–
25	379450.50	2229504.56	379590.12	2229479.19	Картометрический метод	0.50	–

26	379419.70	2229466.06	379586.80	2229473.19	Картометрический метод	0.50	–
27	379390.10	2229407.15	379556.78	2229469.31	Картометрический метод	0.50	–
28	379378.61	2229338.39	379531.47	2229456.42	Картометрический метод	0.50	–
29	379401.33	2229239.33	379533.40	2229465.06	Картометрический метод	0.50	–
30	379429.74	2229183.57	379527.32	2229466.51	Картометрический метод	0.50	–
31	379473.98	2229139.33	379524.39	2229454.47	Картометрический метод	0.50	–
32	379536.90	2229107.47	379527.42	2229453.80	Картометрический метод	0.50	–
33	379591.92	2229098.75	379511.33	2229439.46	Картометрический метод	0.50	–
34	379590.58	2229095.17	379489.21	2229417.34	Картометрический метод	0.50	–
35	379602.00	2229090.15	379476.47	2229391.19	Картометрический метод	0.50	–
36	379605.51	2229098.76	379465.80	2229355.31	Картометрический метод	0.50	–
37	379657.54	2229107.00	379461.23	2229322.82	Картометрический метод	0.50	–
38	379662.92	2229103.99	379463.85	2229290.40	Картометрический метод	0.50	–
39	379667.12	2229110.84	379468.74	2229259.50	Картометрический метод	0.50	–
40	379682.65	2229118.76	379481.70	2229233.38	Картометрический метод	0.50	–
41	379690.71	2229114.98	379497.61	2229210.50	Картометрический метод	0.50	–
42	379695.96	2229125.53	379519.73	2229188.38	Картометрический метод	0.50	–
43	379716.26	2229135.88	379553.17	2229171.48	Картометрический метод	0.50	–
44	–	–	379584.07	2229166.59	Картометрический метод	0.50	–
45	–	–	379614.97	2229171.48	Картометрический метод	0.50	–
46	–	–	379627.33	2229177.83	Картометрический метод	0.50	–
47	–	–	379633.98	2229175.16	Картометрический метод	0.50	–
48	–	–	379636.99	2229182.75	Картометрический метод	0.50	–
1	379760.50	2229180.12	379653.83	2229197.54	Картометрический метод	0.50	–

**3. Сведения о характерных точках части (частей) границы объекта**

–	–	–	–	–	–	–	–
---	---	---	---	---	---	---	---

## Раздел 4




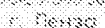

### План границ объекта

Защитная зона объекта культурного наследия регионального значения "Церковь Митрофаньевская с интерьером",  
расположенного по адресу: Пензенская область, г. Пенза, Митрофаньевское кладбище




Масштаб 1:2000

Используемые условные знаки и обозначения:

-  граница защитной зоны объекта культурного наследия
-  характерная точка границы защитной зоны объекта культурного наследия
-  граница кадастрового квартала
-  номер кадастрового квартала
-  наименование административно-территориального образования

Объект: 50:09:0070101  
г. Пенза



28.11.2021 г.

Е. С. Улитина