

**КОМИТЕТ ПЕНЗЕНСКОЙ ОБЛАСТИ
ПО ОХРАНЕ ПАМЯТНИКОВ ИСТОРИИ И КУЛЬТУРЫ**

П Р И К А З

от « 04 » октября 2021 года № 124-ОД

г. Пенза

О внесении изменений в приказ Комитета Пензенской области по охране памятников истории и культуры от 16.10.2020 № 182-ОД «Об утверждении графического описания местоположения границ защитной зоны объекта культурного наследия»

В целях приведения нормативного правового акта в соответствие с действующим законодательством, учитывая приказ Комитета Пензенской области по охране памятников истории и культуры от 22.07.2021 № 75-ОД «Об утверждении границ и режима использования территории объекта культурного наследия регионального значения «Главный дом помещицкой усадьбы», расположенного по адресу: Пензенская область, Кузнецкий район, с. Анненково» руководствуясь Положением о Комитете Пензенской области по охране памятников истории и культуры, утвержденным постановлением Правительства Пензенской области от 24.08.2015 № 470-пП (с последующими изменениями), **п р и к а з ы в а ю:**

1. Внести изменение в графическое описание местоположения границ защитной зоны объекта культурного наследия регионального значения «Главный дом помещицкой усадьбы», расположенного по адресу: Пензенская область, Кузнецкий район, с. Анненково (далее - объект культурного наследия) с перечнем координат характерных точек этих границ в системе координат, установленной для ведения Единого государственного реестра недвижимости, утвержденное приказом Комитета Пензенской области по охране памятников истории и культуры от 16.10.2020 № 182-ОД «Об утверждении графического описания местоположения границ защитной зоны объекта культурного наследия», изложив его в новой редакции, согласно приложению к настоящему приказу.

2. Настоящий приказ разместить (опубликовать) на «Официальном интернет-портале правовой информации» (www.pravo.gov.ru) и на официальном сайте Комитета Пензенской области по охране памятников истории и культуры в информационно-телекоммуникационной сети «Интернет».

3. Контроль за исполнением настоящего приказа оставляю за собой.

Врио председателя Комитета

А.А. Понякин

ОПИСАНИЕ МЕСТОПОЛОЖЕНИЯ ГРАНИЦ

**Защитная зона объекта культурного наследия регионального значения "Главный дом помещицкой усадьбы",
расположенного по адресу: Пензенская область, Кузнецкий район, с. Анненково**
(наименование объекта, местоположение границ которого описано (далее - объект))

Раздел 1

Сведения об объекте

Сведения об объекте		
№ п/п	Характеристики объекта	Описание характеристик
1	2	3
1	Местоположение объекта	Пензенская область, Кузнецкий район, Анненковский сельсовет, с. Анненково
2	Площадь объекта +/- величина погрешности определения площади (Р+/- Дельта Р)	58588 кв.м ± 242 кв.м
3	Иные характеристики объекта	В соответствии с п. 1 ст. 34.1 Федерального закона от 25.06.2002 №73-ФЗ «Об объектах культурного наследия (памятниках истории и культуры) народов Российской Федерации» в границах защитной зоны объекта культурного наследия в целях обеспечения сохранности объектов культурного наследия и композиционно-видовых связей (панорам) запрещаются строительство объектов капитального строительства и их реконструкция, связанная с изменением их параметров (высоты, количества этажей, площади), за исключением строительства и реконструкции линейных объектов

Раздел 2

Сведения о местоположении границ объекта					
1. Система координат <u>МСК-58, зона 2</u>					
2. Сведения о характерных точках границ объекта					
Обозначение характерных точек границ	Координаты, м		Метод определения координат характерной точки	Средняя квадратическая погрешность положения характерной точки (M_d), м	Описание обозначения точки на местности (при наличии)
	X	Y			
1	2	3	4	5	6
1	360909.53	2322110.37	Картометрический метод	0.50	–
2	360931.65	2322132.49	Картометрический метод	0.50	–
3	360945.86	2322160.37	Картометрический метод	0.50	–
4	360950.75	2322191.27	Картометрический метод	0.50	–
5	360945.86	2322222.17	Картометрический метод	0.50	–
6	360934.29	2322246.23	Картометрический метод	0.50	–
7	360905.03	2322290.51	Картометрический метод	0.50	–
8	360882.91	2322312.63	Картометрический метод	0.50	–
9	360856.96	2322325.86	Картометрический метод	0.50	–
10	360860.74	2322328.08	Картометрический метод	0.50	–
11	360851.42	2322342.53	Картометрический метод	0.50	–
12	360832.03	2322330.76	Картометрический метод	0.50	–
13	360815.61	2322331.73	Картометрический метод	0.50	–
14	360793.23	2322326.84	Картометрический метод	0.50	–
15	360769.38	2322315.41	Картометрический метод	0.50	–
16	360705.67	2322273.58	Картометрический метод	0.50	–
17	360683.55	2322251.46	Картометрический метод	0.50	–
18	360669.34	2322223.58	Картометрический метод	0.50	–
19	360664.45	2322192.68	Картометрический метод	0.50	–
20	360669.34	2322161.78	Картометрический метод	0.50	–
21	360681.98	2322136.12	Картометрический метод	0.50	–
22	360703.15	2322105.25	Картометрический метод	0.50	–
23	360699.92	2322103.33	Картометрический метод	0.50	–
24	360712.47	2322082.07	Картометрический метод	0.50	–
25	360718.99	2322085.91	Картометрический метод	0.50	–
26	360733.07	2322071.83	Картометрический метод	0.50	–

27	360760.95	2322057.62	Картометрический метод	0.50	–
28	360791.85	2322052.73	Картометрический метод	0.50	–
29	360822.75	2322057.62	Картометрический метод	0.50	–
30	360846.60	2322069.05	Картометрический метод	0.50	–
1	360909.53	2322110.37	Картометрический метод	0.50	–

3. Сведения о характерных точках части (частей) границы объекта

Обозначение характерных точек части границы	Координаты, м		Метод определения координат характерной точки	Средняя квадратическая погрешность положения характерной точки (M_t), м	Описание обозначения точки на местности (при наличии)
	X	Y			
1	2	3	4	5	6
–	–	–	–	–	–

Раздел 3

Сведения о местоположении измененных (уточненных) границ объекта							
1. Система координат <u>МСК-58, зона 2</u>							
2. Сведения о характерных точках границ объекта							
Обозначение характерных точек границ	Существующие координаты, м		Измененные (уточненные) координаты, м		Метод определения координат характерной точки	Средняя квадратическ ая погрешность положения характерной точки (Mt), м	Описание обозначения точки на местности (при наличии)
	X	Y	X	Y			
1	2	3	4	5	6	7	8
1	360938.59	2322028.76	360909.53	2322110.37	Картометрическ ий метод	0.50	–
2	360982.83	2322073.00	360931.65	2322132.49	Картометрическ ий метод	0.50	–
3	361012.93	2322135.28	360945.86	2322160.37	Картометрическ ий метод	0.50	–
4	361022.72	2322197.08	360950.75	2322191.27	Картометрическ ий метод	0.50	–
5	361012.93	2322258.88	360945.86	2322222.17	Картометрическ ий метод	0.50	–
6	360990.12	2322307.06	360934.29	2322246.23	Картометрическ ий метод	0.50	–
7	360979.02	2322324.10	360905.03	2322290.51	Картометрическ ий метод	0.50	–
8	360934.78	2322368.34	360882.91	2322312.63	Картометрическ ий метод	0.50	–
9	360879.02	2322396.75	360856.96	2322325.86	Картометрическ ий метод	0.50	–
10	360811.50	2322406.98	360860.74	2322328.08	Картометрическ ий метод	0.50	–
11	360749.70	2322397.19	360851.42	2322342.53	Картометрическ ий метод	0.50	–
12	360693.79	2322373.08	360832.03	2322330.76	Картометрическ ий метод	0.50	–
13	360662.70	2322350.63	360815.61	2322331.73	Картометрическ ий метод	0.50	–
14	360618.46	2322306.39	360793.23	2322326.84	Картометрическ ий метод	0.50	–
15	360587.59	2322245.44	360769.38	2322315.41	Картометрическ ий метод	0.50	–
16	360584.60	2322226.57	360705.67	2322273.58	Картометрическ ий метод	0.50	–
17	360572.65	2322219.79	360683.55	2322251.46	Картометрическ ий метод	0.50	–
18	360578.90	2322208.78	360669.34	2322223.58	Картометрическ ий метод	0.50	–
19	360582.07	2322210.58	360664.45	2322192.68	Картометрическ ий метод	0.50	–
20	360577.80	2322183.64	360669.34	2322161.78	Картометрическ ий метод	0.50	–
21	360587.59	2322121.84	360681.98	2322136.12	Картометрическ ий метод	0.50	–
22	360604.74	2322083.40	360703.15	2322105.25	Картометрическ ий метод	0.50	–
23	360621.52	2322056.55	360699.92	2322103.33	Картометрическ ий метод	0.50	–
24	360668.92	2322009.18	360712.47	2322082.07	Картометрическ ий метод	0.50	–
25	360724.03	2321982.69	360718.99	2322085.91	Картометрическ ий метод	0.50	–
26	360789.77	2321972.28	360733.07	2322071.83	Картометрическ	0.50	–

					ий метод		
27	360851.57	2321982.07	360760.95	2322057.62	Картометрический метод	0.50	–
28	360888.48	2321998.34	360791.85	2322052.73	Картометрический метод	0.50	–
29	360908.80	2322008.46	360822.75	2322057.62	Картометрический метод	0.50	–
30	360925.40	2322019.31	360846.60	2322069.05	Картометрический метод	0.50	–
1	360938.59	2322028.76	360909.53	2322110.37	Картометрический метод	0.50	–
3. Сведения о характерных точках части (частей) границы объекта							
–	–	–	–	–	–	–	–

Раздел 4







План границ объекта

Защитная зона объекта культурного наследия регионального значения "Главный дом помещичьей усадьбы",
расположенный по адресу: Пензенская область, Кузнецкий район, с. Анненково



Масштаб 1:1600

Условные использованные знаки и обозначения:

-  граница защитной зоны объекта культурного наследия
-  характерная точка границы защитной зоны объекта культурного наследия
-  номер кадастрового квартала
-  граница кадастрового квартала
-  граница населенного пункта с. Анненково
-  наименование административно-территориального образования



Улитина Дарья Евгеньевна 2021 г.

Подпись:  Улитина Е. С.