

**ДЕПАРТАМЕНТ ПЕНЗЕНСКОЙ ОБЛАСТИ  
ПО ОХРАНЕ ПАМЯТНИКОВ ИСТОРИИ И КУЛЬТУРЫ**

**П Р И К А З**

от « 10 » ноября 2021 года № 151-ОД

г. Пенза

**О внесении изменений в приказ Комитета Пензенской области по охране памятников истории и культуры от 22.01.2020 № 20-ОД «Об утверждении графического описания местоположения границ защитной зоны объекта культурного наследия»**

В целях приведения нормативного правового акта в соответствие с действующим законодательством, учитывая приказ Комитета Пензенской области по охране памятников истории и культуры от 02.06.2021 № 52-ОД «Об утверждении границ и режима использования территории объекта культурного наследия регионального значения «Казанская церковь с интерьером», расположенного по адресу: Пензенская область, Башмаковский район, с. Липовка», руководствуясь Положением о Департаменте Пензенской области по охране памятников истории и культуры, утвержденным постановлением Правительства Пензенской области от 01.10.2021 № 667-пП, **п р и к а з ы в а ю:**

1. Внести в приказ Комитета Пензенской области по охране памятников истории и культуры от 22.01.2020 № 20-ОД «Об утверждении графического описания местоположения границ защитной зоны объекта культурного наследия» (далее - Приказ) следующие изменения:

1.1. В наименовании Приказа и далее по тексту слова «Комитета» заменить словами «Департамента» в соответствующих падежах.

1.2. В преамбуле Приказа слова «Положением о Комитете Пензенской области по охране памятников истории и культуры, утвержденным постановлением Правительства Пензенской области от 24.08.2015 № 470-пП (с последующими изменениями)» заменить словами «Положением о Департаменте Пензенской области по охране памятников истории и культуры, утвержденным постановлением Правительства Пензенской области от 01.10.2021 № 667-пП «Об утверждении Положения о Департаменте Пензенской области по охране памятников истории и культуры».


1.3. Внести изменение в графическое описание местоположения границ защитной зоны объекта культурного наследия регионального значения «Казанская церковь с интерьером», расположенного по адресу: Пензенская область, Башмаковский район, с. Липовка (далее - объект культурного наследия) с

перечнем координат характерных точек этих границ в системе координат, установленной для ведения Единого государственного реестра недвижимости, утвержденное Приказом, изложив его в новой редакции, согласно приложению к настоящему приказу.

2. Настоящий приказ разместить (опубликовать) на «Официальном интернет-портале правовой информации» ([www.pravo.gov.ru](http://www.pravo.gov.ru)) и на официальном сайте Департамента Пензенской области по охране памятников истории и культуры в информационно-телекоммуникационной сети «Интернет».

3. Контроль за исполнением настоящего приказа оставляю за собой.

Начальник Департамента



А.А. Понякин

Приложение к приказу Департамента  
Пензенской области по охране  
памятников  
истории и культуры  
от «10» ноября 2021 г. № 151-ОД

**ОПИСАНИЕ МЕСТОПОЛОЖЕНИЯ ГРАНИЦ**

**Защитная зона объекта культурного наследия регионального значения "Казанская церковь с интерьером",  
расположенного по адресу: Пензенская область, Башмаковский район, с. Липовка  
(наименование объекта, местоположение границ которого описано (далее - объект))**

**Раздел 1**

Сведения об объекте

Сведения об объекте		
№ п/п	Характеристики объекта	Описание характеристик
1	2	3
1	Местоположение объекта	Пензенская область, Башмаковский район, Липовский с/с, с. Липовка
2	Площадь объекта +/- величина погрешности определения площади (Р+/- Дельта Р)	49622 кв.м ± 223 кв.м
3	Иные характеристики объекта	В соответствии с п. 1 ст. 34.1 Федерального закона от 25.06.2002 №73-ФЗ «Об объектах культурного наследия (памятниках истории и культуры) народов Российской Федерации» в границах защитной зоны объекта культурного наследия в целях обеспечения сохранности объектов культурного наследия и композиционно-видовых связей (панорам) запрещаются строительство объектов капитального строительства и их реконструкция, связанная с изменением их параметров (высоты, количества этажей, площади), за исключением строительства и реконструкции линейных объектов.



### Раздел 3

Сведения о местоположении измененных (уточненных) границ объекта							
<b>1. Система координат <u>МСК-58, зона 1</u></b>							
<b>2. Сведения о характерных точках границ объекта</b>							
Обозначение характерных точек границ	Существующие координаты, м		Измененные (уточненные) координаты, м		Метод определения координат характерной точки	Средняя квадратиче- ская погрешност ь положения характерно й точки (Mt), м	Описание обозначения точки на местности (при наличии)
	X	Y	X	Y			
1	2	3	4	5	6	7	8
1	391321.49	1277217.28	391280.23	1277300.83	Картометрический метод	0.50	–
2	391365.73	1277261.52	391312.99	1277336.98	Картометрический метод	0.50	–
3	391396.28	1277321.47	391327.20	1277364.86	Картометрический метод	0.50	–
4	391406.54	1277386.26	391332.09	1277395.76	Картометрический метод	0.50	–
5	391406.33	1277396.27	391327.20	1277426.66	Картометрический метод	0.50	–
6	391396.63	1277452.04	391312.99	1277454.54	Картометрический метод	0.50	–
7	391364.97	1277514.79	391297.29	1277471.58	Картометрический метод	0.50	–
8	391319.06	1277560.70	391254.30	1277508.11	Картометрический метод	0.50	–
9	391260.61	1277590.48	391226.42	1277522.32	Картометрический метод	0.50	–
10	391228.17	1277595.62	391195.52	1277527.21	Картометрический метод	0.50	–
11	391222.35	1277601.80	391164.62	1277522.32	Картометрический метод	0.50	–
12	391217.53	1277597.30	391136.74	1277508.11	Картометрический метод	0.50	–
13	391205.67	1277599.18	391121.00	1277493.90	Картометрический метод	0.50	–
14	391207.52	1277601.12	391090.51	1277459.05	Картометрический метод	0.50	–
15	391203.62	1277605.25	391076.30	1277431.17	Картометрический метод	0.50	–
16	391198.81	1277600.27	391071.41	1277400.27	Картометрический метод	0.50	–
17	391196.01	1277600.21	391076.30	1277369.37	Картометрический метод	0.50	–
18	391184.13	1277612.15	391090.51	1277341.49	Картометрический метод	0.50	–
19	391174.81	1277601.99	391102.95	1277327.98	Картометрический метод	0.50	–
20	391178.14	1277598.92	391101.20	1277326.13	Картометрический метод	0.50	–
21	391163.05	1277596.33	391108.71	1277319.21	Картометрический метод	0.50	–
22	391159.25	1277600.31	391110.30	1277320.95	Картометрический метод	0.50	–
23	391153.66	1277594.72	391143.09	1277292.99	Картометрический метод	0.50	–
24	391127.56	1277590.24	391138.16	1277288.24	Картометрический метод	0.50	–
25	391096.12	1277574.22	391148.36	1277277.97	Картометрический метод	0.50	–

26	391082.37	1277590.39	391155.12	1277284.80	Картометрический метод	0.50	–
27	391102.15	1277609.14	391176.29	1277274.02	Картометрический метод	0.50	–
28	391092.50	1277619.89	391207.19	1277269.13	Картометрический метод	0.50	–
29	391095.08	1277622.31	391238.09	1277274.02	Картометрический метод	0.50	–
30	391091.17	1277627.11	391265.97	1277288.23	Картометрический метод	0.50	–
31	391068.65	1277606.54	–	–	Картометрический метод	0.50	–
32	391062.16	1277614.17	–	–	Картометрический метод	0.50	–
33	391055.15	1277608.23	–	–	Картометрический метод	0.50	–
34	391072.84	1277586.36	–	–	Картометрический метод	0.50	–
35	391069.71	1277583.46	–	–	Картометрический метод	0.50	–
36	391078.72	1277573.13	–	–	Картометрический метод	0.50	–
37	391081.43	1277575.74	–	–	Картометрический метод	0.50	–
38	391086.59	1277569.36	–	–	Картометрический метод	0.50	–
39	391071.80	1277561.83	–	–	Картометрический метод	0.50	–
40	391023.39	1277514.11	–	–	Картометрический метод	0.50	–
41	390991.94	1277452.39	–	–	Картометрический метод	0.50	–
42	390985.52	1277457.41	–	–	Картометрический метод	0.50	–
43	390979.88	1277450.94	–	–	Картометрический метод	0.50	–
44	390989.55	1277442.80	–	–	Картометрический метод	0.50	–
45	390991.13	1277444.86	–	–	Картометрический метод	0.50	–
46	390983.20	1277394.81	–	–	Картометрический метод	0.50	–
47	390979.36	1277398.65	–	–	Картометрический метод	0.50	–
48	390974.35	1277393.96	–	–	Картометрический метод	0.50	–
49	390982.46	1277384.62	–	–	Картометрический метод	0.50	–
50	390982.71	1277376.99	–	–	Картометрический метод	0.50	–
51	390992.57	1277322.30	–	–	Картометрический метод	0.50	–
52	391024.00	1277260.62	–	–	Картометрический метод	0.50	–
53	391068.24	1277216.38	–	–	Картометрический метод	0.50	–
54	391127.93	1277185.97	–	–	Картометрический метод	0.50	–
55	391193.18	1277175.63	–	–	Картометрический метод	0.50	–
56	391202.83	1277175.87	–	–	Картометрический метод	0.50	–
57	391258.50	1277185.60	–	–	Картометрический метод	0.50	–
1	391321.49	1277217.28	391280.23	1277300.83	Картометрический метод	0.50	–
3. Сведения о характерных точках части (частей) границы объекта							

-	-	-	-	-	-	-	-
---	---	---	---	---	---	---	---

# Раздел 4





## План границ объекта

Защитная зона объекта культурного наследия регионального значения  
"Казанская церковь с интерьером", расположенный по адресу:  
Пензенская область, Бзымаковский район, с. Липовка



Масштаб 1:2600

Условные используемые знаки и обозначения:

-  граница защитной зоны объекта культурного наследия
-  характерная точка границы защитной зоны объекта культурного наследия
-  номер кадастрового квартала
-  граница кадастрового квартала
- Липовский с/с наименование административно-территориального образования



Дата: 12.05.2021 г.

Улитина Е. С.