

ДЕПАРТАМЕНТ ПЕНЗЕНСКОЙ ОБЛАСТИ  
ПО ОХРАНЕ ПАМЯТНИКОВ ИСТОРИИ И КУЛЬТУРЫ

**П Р И К А З**

от «25» марта 2022 года № 40-ОД

г. Пенза

**Об утверждении границ и режима использования территории объекта культурного наследия регионального значения «Церковь Михаила Архангела», расположенного по адресу: Пензенская область, Сердобский район, с. Карповка**

В соответствии со статьей 3.1, подпунктом 4 статьи 9.2, подпунктом 10 пункта 2 статьи 33 Федерального закона от 25.06.2002 № 73-ФЗ «Об объектах культурного наследия (памятниках истории и культуры) народов Российской Федерации» (с последующими изменениями), приказом Министерства культуры Российской Федерации от 04.06.2015 № 1745 «Об утверждении требований к составлению проектов границ территорий объектов культурного наследия», Положением о Департаменте Пензенской области по охране памятников истории и культуры, утвержденным постановлением Правительства Пензенской области от 01.10.2021 № 667-пП «Об утверждении Положения о Департаменте Пензенской области по охране памятников истории и культуры» (с последующими изменениями), на основании проекта границ территории объекта культурного наследия, подготовленного обществом с ограниченной ответственностью «Наследие», **п р и к а з ы в а ю:**

1. Утвердить границы территорий объекта культурного наследия регионального значения «Церковь Михаила Архангела», расположенного по адресу: Пензенская область, Сердобский район, с. Карповка, согласно приложению № 1 к настоящему приказу.

2. Утвердить режим использования территории объекта культурного наследия регионального значения «Церковь Михаила Архангела», расположенного по адресу: Пензенская область, Сердобский район, с. Карповка, согласно приложению № 2 к настоящему приказу.

3. Настоящий приказ разместить (опубликовать) на «Официальном интернет-портале правовой информации» ([www.pravo.gov.ru](http://www.pravo.gov.ru)) и на официальном сайте Департамента Пензенской области по охране памятников истории и культуры в информационно-телекоммуникационной сети «Интернет».

4. Контроль за исполнением настоящего приказа оставляю за собой.

Врио начальника Департамента




Е.Н. Бойко

Приложение № 1  
Утверждены приказом Департамента  
Пензенской области по охране  
памятников истории и культуры  
от «25» марта 2022 года № 40-ОД

Границы территорий объекта культурного наследия регионального значения  
«Церковь Михаила Архангела», расположенного по адресу: Пензенская область,  
Сердобский район, с. Карповка



Условные обозначения

-  ~ исследуемый объект культурного наследия регионального значения  
«Церковь Михаила Архангела»
-  ~ границы территории объекта культурного наследия
-  ~ номер поворотной точки границы территории объекта культурного наследия

Перечень координат поворотных точек границ территории объекта культурного наследия регионального значения «Церковь Михаила Архангела», расположенного по адресу: Пензенская область, Сердобский район, с. Карповка

<b>№ поворотной точки</b>	<b>Координаты точек в системе координат МСК-58,</b>	
	<b>X</b>	<b>Y</b>
<b>1</b>	301963.16	1369304.67
<b>2</b>	301925.39	1369304.67
<b>3</b>	301925.15	1369354.17
<b>4</b>	301963.16	1369354.17

Приложение № 2  
Утвержден приказом Департамента  
Пензенской области по охране  
памятников истории и культуры  
от «25» марта 2022 года № 40-ОД

Режим использования территории объекта культурного наследия регионального значения «Церковь Михаила Архангела», расположенного по адресу: Пензенская область, Сердобский район, с. Карповка

На территории объекта культурного наследия регионального значения «Церковь Михаила Архангела», расположенного по адресу: Пензенская область, Сердобский район, с. Карповка **разрешается:**

- проведение работ по сохранению объекта культурного наследия и его территории (консервационные, реставрационные работы, ремонт, приспособление памятника истории и культуры для современного использования), без изменения его особенностей, составляющих предмет охраны. Применение традиционных материалов при реставрации памятника истории и культуры; сохранение подлинных частей, элементов, деталей здания;

- ведение хозяйственной деятельности, не противоречащей требованиям обеспечения сохранности объекта культурного наследия и позволяющей обеспечить функционирование объекта культурного наследия в современных условиях;

- осуществление работ по изучению объекта культурного наследия: производство зондажей, шурфов, раскопов, инженерных, физико-химических исследований, не создающих угрозу объекту культурного наследия;

- проведение археологических исследований при наличии открытого листа;

- капитальный ремонт и прокладка наружных инженерных сетей, не создающих угрозу объекту культурного наследия, необходимых для сохранения и функционирования объекта культурного наследия;

- проведение земляных работ и работ по благоустройству территории по согласованию с органом исполнительной власти Пензенской области, уполномоченным в области сохранения, использования, популяризации и государственной охраны объектов культурного наследия при условии обеспечения сохранности объекта культурного наследия при проведении указанных работ;

- обеспечение мер пожарной и экологической безопасности объекта культурного наследия;

- установка на фасаде объекта культурного наследия информационной надписи или табличек с площадью информационного поля не более 0,3 кв.м, непосредственно связанной с исторической и современной функциями объектов культурного наследия;

- размещение временных элементов информационно-декоративного оформления событийного характера (мобильные информационные конструкции), включая праздничное оформление.

На территории объекта культурного наследия регионального значения «Церковь Михаила Архангела», расположенного по адресу: Пензенская область, Сердобский район, с. Карповка **запрещается:**

- снос объекта культурного наследия;
- изменение объемно-пространственных характеристик объекта культурного наследия и изменение стилистических особенностей здания, влекущее за собой причинение вреда или ущерба, а также приводящие к изменению предмета охраны и историко-культурной ценности;
- проведение любых земляных работ без предварительного археологического обследования культурного слоя территории в соответствии с действующим законодательством;
- использование строительных технологий, создающих динамические нагрузки и оказывающих негативное воздействие на объект культурного наследия;
- возведение объектов капитального строительства, проведение земляных, строительных и иных работ, за исключением работ по сохранению объекта культурного наследия или его отдельных элементов;
- установка на фасадах, крыше объекта культурного наследия любых технических объектов и элементов, в том числе кондиционеров, крупногабаритных антенн, технических элементов инженерных систем, рекламных конструкций, вывесок, телеантенн;
- размещение временных построек, киосков, складов, площадок для складирования любых веществ, материалов и оборудования, ухудшающих визуальное восприятие объекта культурного наследия;
- изменение исторической планировочной структуры территории;
- установка отдельно стоящих средств наружной рекламы, установка линейных объектов, вышек сотовой связи;
- прокладка инженерных коммуникаций (теплотрасс, газопровода и т.д.) наземным и надземным способом;
- проведение любых строительных, земляных работ, не направленных на сохранение объекта культурного наследия;
- иные изменения, не согласованные с уполномоченным исполнительным органом государственной власти в сфере охраны объектов культурного наследия.