

**МИНИСТЕРСТВО ПО ОХРАНЕ ПАМЯТНИКОВ ИСТОРИИ И
КУЛЬТУРЫ ПЕНЗЕНСКОЙ ОБЛАСТИ**

П Р И К А З

от « 17 » мая 2023 года № 30-18

г. Пенза

О внесении изменения в графическое описание местоположения границ защитной зоны объекта культурного наследия регионального значения «Жилой дом (конец XIX в.)» по адресу: Пензенская область, Каменский район, г. Каменка, ул. Советская, д. 81, утвержденное приказом Комитета Пензенской области по охране памятников истории и культуры от 17.09.2019 № 80-ОД


В соответствии со статьей 34.1. Федерального закона от 25.06.2002 № 73-ФЗ «Об объектах культурного наследия (памятников истории и культуры) народов Российской Федерации» (с последующими изменениями), учитывая приказ Департамента Пензенской области по охране памятников истории и культуры от 25.03.2022 № 39-ОД «Об утверждении границ и режима использования территории объекта культурного наследия регионального значения «Жилой дом», расположенного по адресу: Пензенская область, Каменский район, г. Каменка, ул. Советская, 81», руководствуясь Положением о Министерстве по охране памятников истории и культуры Пензенской области, утвержденным постановлением Правительства Пензенской области от 03.03.2023 № 131-пП «Об утверждении Положения о Министерстве по охране памятников истории и культуры Пензенской области», **п р и к а з ы в а ю:**

1. Внести изменение в графическое описание местоположения границ защитной зоны объекта культурного наследия регионального значения «Жилой дом (конец XIX в.)» по адресу: Пензенская область, Каменский район, г. Каменка, ул. Советская, д. 81 с перечнем координат характерных точек этих границ в системе координат, установленной для ведения Единого государственного реестра недвижимости, утвержденное приказом Комитета Пензенской области по охране памятников истории и культуры от 17.09.2019 № 80-ОД «Об утверждении графического описания местоположения границ защитной зоны объекта культурного наследия», изложив его в новой редакции, согласно приложению к настоящему приказу.

2. Настоящий приказ разместить (опубликовать) на «Официальном интернет-портале правовой информации» (www.pravo.gov.ru) и на официальном сайте Министерства по охране памятников истории и культуры Пензенской области в информационно-телекоммуникационной сети «Интернет».

3. Контроль за исполнением настоящего приказа оставляю за собой.

Министр

A handwritten signature in black ink, appearing to be 'А.А. Понякин', written in a cursive style.

А.А. Понякин

Приложение к приказу Министерства
по охране памятников истории и
культуры Пензенской области

от « 17 » мая 2023 г. № 30-18

ГРАФИЧЕСКОЕ ОПИСАНИЕ МЕСТОПОЛОЖЕНИЯ ГРАНИЦ
Защитной зоны объекта культурного наследия регионального значения "Жилой
дом", по адресу: Пензенская область, Каменский район,
г. Каменка, ул. Советская, д. 81
(наименование объекта, местоположение границ которого описано (далее-объект))

Раздел 1

| Сведения об объекте | | |
|---------------------|--|--|
| № п/п | Характеристики объекта | Описание характеристик |
| 1 | 2 | 3 |
| 1 | Местоположение объекта | Пензенская область, Каменский район, г. Каменка, ул. Советская, д.81 |
| 2 | Площадь объекта +/- величина погрешности определения площади (Р+/-ДельтаР) | 39890 кв.м ± 200 кв.м |
| 3 | Иные характеристики объекта | В соответствии с п. 1 ст. 34.1 Федерального закона от 25.06.2002 № 73-ФЗ «Об объектах культурного наследия (памятниках истории и культуры) народов Российской Федерации» в границах защитной зоны объекта культурного наследия в целях обеспечения сохранности объектов культурного наследия и композиционно-видовых связей (панорам) запрещаются строительство объектов капитального строительства и их реконструкция, связанная с изменением их параметров (высоты, количества этажей, площади), за исключением строительства и реконструкции линейных объектов |

Раздел 2

| Сведения о местоположении границ объекта | | | | | |
|--|---------------|------------|---|--|---|
| 1. Система координат <u>МСК-58, зона 1</u> | | | | | |
| 2. Сведения о характерных точках границ объекта | | | | | |
| Обозначение характерных точек границ | Координаты, м | | Метод определения координат характерной точки | Средняя квадратическая погрешность положения характерной точки (M _d), м | Описание обозначения точки на местности (при наличии) |
| | X | Y | | | |
| 1 | 2 | 3 | 4 | 5 | 6 |
| 1 | 381015.28 | 1367262.39 | Картометрический метод | 0.50 | – |
| 2 | 381023.24 | 1367271.97 | Картометрический метод | 0.50 | – |
| 3 | 381028.84 | 1367280.36 | Картометрический метод | 0.50 | – |
| 4 | 381036.02 | 1367292.22 | Картометрический метод | 0.50 | – |
| 5 | 381041.59 | 1367303.24 | Картометрический метод | 0.50 | – |
| 6 | 381046.55 | 1367314.92 | Картометрический метод | 0.50 | – |
| 7 | 381049.96 | 1367324.11 | Картометрический метод | 0.50 | – |
| 8 | 381052.43 | 1367331.71 | Картометрический метод | 0.50 | – |
| 9 | 381054.49 | 1367343.17 | Картометрический метод | 0.50 | – |
| 10 | 381054.89 | 1367346.87 | Картометрический метод | 0.50 | – |
| 11 | 381061.16 | 1367360.05 | Картометрический метод | 0.50 | – |
| 12 | 381053.99 | 1367364.22 | Картометрический метод | 0.50 | – |
| 13 | 381053.82 | 1367366.44 | Картометрический метод | 0.50 | – |
| 14 | 381050.65 | 1367380.72 | Картометрический метод | 0.50 | – |
| 15 | 381046.29 | 1367392.47 | Картометрический метод | 0.50 | – |
| 16 | 381040.82 | 1367403.06 | Картометрический метод | 0.50 | – |
| 17 | 381038.92 | 1367406.11 | Картометрический метод | 0.50 | – |
| 18 | 381040.73 | 1367408.48 | Картометрический метод | 0.50 | – |
| 19 | 381045.49 | 1367404.66 | Картометрический метод | 0.50 | – |
| 20 | 381047.81 | 1367407.66 | Картометрический метод | 0.50 | – |
| 21 | 381043.00 | 1367411.18 | Картометрический метод | 0.50 | – |
| 22 | 381045.79 | 1367414.36 | Картометрический метод | 0.50 | – |
| 23 | 381038.92 | 1367420.37 | Картометрический метод | 0.50 | – |
| 24 | 381033.76 | 1367413.40 | Картометрический метод | 0.50 | – |
| 25 | 381026.67 | 1367421.55 | Картометрический метод | 0.50 | – |
| 26 | 381016.01 | 1367430.63 | Картометрический метод | 0.50 | – |
| 27 | 381014.07 | 1367432.60 | Картометрический метод | 0.50 | – |

| | | | | | |
|----|-----------|------------|------------------------|------|---|
| 28 | 381018.06 | 1367437.80 | Картометрический метод | 0.50 | – |
| 29 | 381016.47 | 1367439.17 | Картометрический метод | 0.50 | – |
| 30 | 381023.30 | 1367447.63 | Картометрический метод | 0.50 | – |
| 31 | 381001.92 | 1367465.53 | Картометрический метод | 0.50 | – |
| 32 | 380993.51 | 1367455.65 | Картометрический метод | 0.50 | – |
| 33 | 381006.99 | 1367444.71 | Картометрический метод | 0.50 | – |
| 34 | 381003.68 | 1367440.67 | Картометрический метод | 0.50 | – |
| 35 | 380998.87 | 1367443.42 | Картометрический метод | 0.50 | – |
| 36 | 380987.03 | 1367448.26 | Картометрический метод | 0.50 | – |
| 37 | 380980.22 | 1367451.08 | Картометрический метод | 0.50 | – |
| 38 | 380971.19 | 1367453.96 | Картометрический метод | 0.50 | – |
| 39 | 380965.17 | 1367458.53 | Картометрический метод | 0.50 | – |
| 40 | 380963.28 | 1367456.34 | Картометрический метод | 0.50 | – |
| 41 | 380956.80 | 1367460.76 | Картометрический метод | 0.50 | – |
| 42 | 380953.80 | 1367456.94 | Картометрический метод | 0.50 | – |
| 43 | 380945.85 | 1367457.34 | Картометрический метод | 0.50 | – |
| 44 | 380934.71 | 1367456.77 | Картометрический метод | 0.50 | – |
| 45 | 380926.19 | 1367455.48 | Картометрический метод | 0.50 | – |
| 46 | 380916.52 | 1367453.08 | Картометрический метод | 0.50 | – |
| 47 | 380907.38 | 1367449.84 | Картометрический метод | 0.50 | – |
| 48 | 380899.17 | 1367448.91 | Картометрический метод | 0.50 | – |
| 49 | 380888.03 | 1367455.54 | Картометрический метод | 0.50 | – |
| 50 | 380886.09 | 1367452.51 | Картометрический метод | 0.50 | – |
| 51 | 380883.20 | 1367454.44 | Картометрический метод | 0.50 | – |
| 52 | 380880.17 | 1367449.16 | Картометрический метод | 0.50 | – |
| 53 | 380891.44 | 1367440.99 | Картометрический метод | 0.50 | – |
| 54 | 380886.06 | 1367437.00 | Картометрический метод | 0.50 | – |
| 55 | 380880.70 | 1367440.35 | Картометрический метод | 0.50 | – |
| 56 | 380876.36 | 1367434.39 | Картометрический метод | 0.50 | – |
| 57 | 380879.19 | 1367432.02 | Картометрический метод | 0.50 | – |
| 58 | 380876.71 | 1367429.37 | Картометрический метод | 0.50 | – |
| 59 | 380872.89 | 1367425.14 | Картометрический метод | 0.50 | – |
| 60 | 380870.27 | 1367426.74 | Картометрический метод | 0.50 | – |
| 61 | 380864.90 | 1367418.29 | Картометрический метод | 0.50 | – |
| 62 | 380857.71 | 1367405.48 | Картометрический метод | 0.50 | – |

| | | | | | |
|----|-----------|------------|------------------------|------|---|
| 63 | 380851.22 | 1367393.56 | Картометрический метод | 0.50 | – |
| 64 | 380845.75 | 1367382.37 | Картометрический метод | 0.50 | – |
| 65 | 380840.93 | 1367369.67 | Картометрический метод | 0.50 | – |
| 66 | 380839.33 | 1367365.11 | Картометрический метод | 0.50 | – |
| 67 | 380831.69 | 1367356.09 | Картометрический метод | 0.50 | – |
| 68 | 380835.38 | 1367352.57 | Картометрический метод | 0.50 | – |
| 69 | 380832.94 | 1367340.80 | Картометрический метод | 0.50 | – |
| 70 | 380833.02 | 1367329.34 | Картометрический метод | 0.50 | – |
| 71 | 380833.29 | 1367322.48 | Картометрический метод | 0.50 | – |
| 72 | 380827.28 | 1367326.56 | Картометрический метод | 0.50 | – |
| 73 | 380820.28 | 1367316.04 | Картометрический метод | 0.50 | – |
| 74 | 380826.33 | 1367312.39 | Картометрический метод | 0.50 | – |
| 75 | 380827.62 | 1367314.41 | Картометрический метод | 0.50 | – |
| 76 | 380833.07 | 1367310.63 | Картометрический метод | 0.50 | – |
| 77 | 380835.39 | 1367313.77 | Картометрический метод | 0.50 | – |
| 78 | 380838.33 | 1367302.94 | Картометрический метод | 0.50 | – |
| 79 | 380842.32 | 1367293.15 | Картометрический метод | 0.50 | – |
| 80 | 380846.36 | 1367285.45 | Картометрический метод | 0.50 | – |
| 81 | 380850.40 | 1367279.07 | Картометрический метод | 0.50 | – |
| 82 | 380856.71 | 1367270.84 | Картометрический метод | 0.50 | – |
| 83 | 380859.33 | 1367268.15 | Картометрический метод | 0.50 | – |
| 84 | 380857.59 | 1367266.07 | Картометрический метод | 0.50 | – |
| 85 | 380872.21 | 1367253.99 | Картометрический метод | 0.50 | – |
| 86 | 380873.49 | 1367255.47 | Картометрический метод | 0.50 | – |
| 87 | 380875.59 | 1367254.03 | Картометрический метод | 0.50 | – |
| 88 | 380874.05 | 1367251.89 | Картометрический метод | 0.50 | – |
| 89 | 380882.89 | 1367245.98 | Картометрический метод | 0.50 | – |
| 90 | 380893.07 | 1367239.28 | Картометрический метод | 0.50 | – |
| 91 | 380895.02 | 1367242.24 | Картометрический метод | 0.50 | – |
| 92 | 380904.24 | 1367237.82 | Картометрический метод | 0.50 | – |
| 93 | 380913.36 | 1367234.51 | Картометрический метод | 0.50 | – |
| 94 | 380920.36 | 1367232.64 | Картометрический метод | 0.50 | – |
| 95 | 380929.69 | 1367230.97 | Картометрический метод | 0.50 | – |
| 96 | 380935.78 | 1367230.36 | Картометрический метод | 0.50 | – |
| 97 | 380942.86 | 1367230.13 | Картометрический метод | 0.50 | – |
| 98 | 380950.78 | 1367230.46 | Картометрический метод | 0.50 | – |

| | | | | | |
|-----|-----------|------------|------------------------|------|---|
| 99 | 380963.59 | 1367232.36 | Картометрический метод | 0.50 | – |
| 100 | 380968.28 | 1367233.67 | Картометрический метод | 0.50 | – |
| 101 | 380979.30 | 1367231.59 | Картометрический метод | 0.50 | – |
| 102 | 380980.43 | 1367237.82 | Картометрический метод | 0.50 | – |
| 103 | 380989.47 | 1367241.78 | Картометрический метод | 0.50 | – |
| 104 | 380998.19 | 1367246.95 | Картометрический метод | 0.50 | – |
| 105 | 381007.04 | 1367253.98 | Картометрический метод | 0.50 | – |
| 1 | 381015.28 | 1367262.39 | Картометрический метод | 0.50 | – |

3. Сведения о характерных точках части (частей) границы объекта

| Обозначение характерных точек части границы | Координаты, м | | Метод определения координат характерной точки | Средняя квадратическая погрешность положения характерной точки (M _t), м | Описание обозначения точки на местности (при наличии) |
|---|---------------|---|---|---|---|
| | X | Y | | | |
| 1 | 2 | 3 | 4 | 5 | 6 |
| – | – | – | – | – | – |

Раздел 3

| Сведения о местоположении измененных (уточненных) границ объекта | | | | | | | |
|---|-------------------------------|------------|---|------------|---|--|--|
| 1. Система координат МСК-58, зона 1 | | | | | | | |
| 2. Сведения о характерных точках границ объекта | | | | | | | |
| Обозначение характерных точек границ | Существующие координаты, м | | Измененные (уточненные) координаты, м | | Метод определения координат характерной точки | Средняя квадратическая погрешность положения характерной точки (M _t), м | Описание обозначения точки на местности (при наличии) |
| | X | Y | X | Y | | | |
| 1 | 2 | 3 | 4 | 5 | 6 | 7 | 8 |
| 1 | 381106.97 | 1367223.43 | 381015.2 8 | 1367262.39 | Картометрический метод | 0.50 | – |
| 2 | 381112.10 | 1367231.62 | 381023.2 4 | 1367271.97 | Картометрический метод | 0.50 | – |
| 3 | 381120.16 | 1367231.51 | 381028.8 4 | 1367280.36 | Картометрический метод | 0.50 | – |
| 4 | 381120.18 | 1367241.99 | 381036.0 2 | 1367292.22 | Картометрический метод | 0.50 | – |
| 5 | 381118.10 | 1367242.09 | 381041.5 9 | 1367303.24 | Картометрический метод | 0.50 | – |
| 6 | 381124.64 | 1367253.30 | 381046.5 5 | 1367314.92 | Картометрический метод | 0.50 | – |
| 7 | 381126.63 | 1367257.04 | 381049.9 6 | 1367324.11 | Картометрический метод | 0.50 | – |
| 8 | 381129.34 | 1367256.95 | 381052.4 3 | 1367331.71 | Картометрический метод | 0.50 | – |
| 9 | 381129.52 | 1367262.57 | 381054.4 9 | 1367343.17 | Картометрический метод | 0.50 | – |
| 10 | 381132.33 | 1367267.93 | 381054.8 9 | 1367346.87 | Картометрический метод | 0.50 | – |
| 11 | 381138.79 | 1367283.15 | 381061.1 6 | 1367360.05 | Картометрический метод | 0.50 | – |
| 12 | 381143.97 | 1367298.85 | 381053.9 9 | 1367364.22 | Картометрический метод | 0.50 | – |
| 13 | 381147.83 | 1367314.92 | 381053.8 2 | 1367366.44 | Картометрический метод | 0.50 | – |
| 14 | 381150.36 | 1367331.26 | 381050.6 5 | 1367380.72 | Картометрический метод | 0.50 | – |
| 15 | 381151.52 | 1367347.75 | 381046.2 9 | 1367392.47 | Картометрический метод | 0.50 | – |
| 16 | 381151.36 | 1367360.81 | 381040.8 2 | 1367403.06 | Картометрический метод | 0.50 | – |
| 17 | 381166.19 | 1367357.90 | 381038.9 2 | 1367406.11 | Картометрический метод | 0.50 | – |
| 18 | 381168.99 | 1367373.03 | 381040.7 3 | 1367408.48 | Картометрический метод | 0.50 | – |
| 19 | 381165.77 | 1367373.69 | 381045.4 9 | 1367404.66 | Картометрический метод | 0.50 | – |
| 20 | 381165.94 | 1367374.54 | 381047.8 1 | 1367407.66 | Картометрический метод | 0.50 | – |
| 21 | 381160.83 | 1367375.55 | 381043.0 0 | 1367411.18 | Картометрический метод | 0.50 | – |
| 22 | 381160.68 | 1367374.72 | 381045.7 9 | 1367414.36 | Картометрический метод | 0.50 | – |
| 23 | 381153.22 | 1367376.21 | 381038.9 2 | 1367420.37 | Картометрический метод | 0.50 | – |
| 24 | 381150.14 | 1367376.76 | 381033.7 6 | 1367413.40 | Картометрический метод | 0.50 | – |
| 25 | 381149.76 | 1367380.73 | 381026.6 7 | 1367421.55 | Картометрический метод | 0.50 | – |

| | | | | | | | |
|----|-----------|------------|---------------|------------|---------------------------|------|---|
| 26 | 381146.84 | 1367397.00 | 381016.0 1 | 1367430.63 | Картометрический метод | 0.50 | – |
| 27 | 381142.59 | 1367412.97 | 381014.0 7 | 1367432.60 | Картометрический метод | 0.50 | – |
| 28 | 381146.52 | 1367411.59 | 381018.06 | 1367437.80 | Картометрический метод | 0.50 | – |
| 29 | 381150.58 | 1367423.28 | 381016.47 | 1367439.17 | Картометрический метод | 0.50 | – |
| 30 | 381146.55 | 1367424.80 | 381023.30 | 1367447.63 | Картометрический метод | 0.50 | – |
| 31 | 381149.37 | 1367431.88 | 381001.92 | 1367465.53 | Картометрический метод | 0.50 | – |
| 32 | 381141.25 | 1367434.78 | 380993.51 | 1367455.65 | Картометрический метод | 0.50 | – |
| 33 | 381138.05 | 1367426.07 | 381006.99 | 1367444.71 | Картометрический метод | 0.50 | – |
| 34 | 381130.22 | 1367443.60 | 381003.68 | 1367440.67 | Картометрический метод | 0.50 | – |
| 35 | 381122.17 | 1367458.04 | 380998.87 | 1367443.42 | Картометрический метод | 0.50 | – |
| 36 | 381112.97 | 1367471.77 | 380987.03 | 1367448.26 | Картометрический метод | 0.50 | – |
| 37 | 381102.66 | 1367484.69 | 380980.22 | 1367451.08 | Картометрический метод | 0.50 | – |
| 38 | 381091.32 | 1367496.72 | 380971.19 | 1367453.96 | Картометрический метод | 0.50 | – |
| 39 | 381079.02 | 1367507.76 | 380965.17 | 1367458.53 | Картометрический метод | 0.50 | – |
| 40 | 381065.85 | 1367517.76 | 380963.28 | 1367456.34 | Картометрический метод | 0.50 | – |
| 41 | 381051.91 | 1367526.63 | 380956.80 | 1367460.76 | Картометрический метод | 0.50 | – |
| 42 | 381048.66 | 1367528.47 | 380953.80 | 1367456.94 | Картометрический метод | 0.50 | – |
| 43 | 381039.11 | 1367533.77 | 380945.85 | 1367457.34 | Картометрический метод | 0.50 | – |
| 44 | 381024.34 | 1367541.19 | 380934.71 | 1367456.77 | Картометрический метод | 0.50 | – |
| 45 | 381006.07 | 1367548.42 | 380926.19 | 1367455.48 | Картометрический метод | 0.50 | – |
| 46 | 381001.76 | 1367551.87 | 380916.52 | 1367453.08 | Картометрический метод | 0.50 | – |
| 47 | 381000.14 | 1367550.10 | 380907.38 | 1367449.84 | Картометрический метод | 0.50 | – |
| 48 | 380993.21 | 1367552.25 | 380899.17 | 1367448.91 | Картометрический метод | 0.50 | – |
| 49 | 380977.07 | 1367555.81 | 380888.03 | 1367455.54 | Картометрический метод | 0.50 | – |
| 50 | 380960.69 | 1367558.03 | 380886.09 | 1367452.51 | Картометрический метод | 0.50 | – |
| 51 | 380944.18 | 1367558.89 | 380883.20 | 1367454.44 | Картометрический метод | 0.50 | – |
| 52 | 380928.14 | 1367558.41 | 380880.17 | 1367449.16 | Картометрический метод | 0.50 | – |
| 53 | 380930.78 | 1367561.29 | 380891.44 | 1367440.99 | Картометрический метод | 0.50 | – |
| 54 | 380926.63 | 1367564.95 | 380886.06 | 1367437.00 | Картометрический метод | 0.50 | – |
| 55 | 380919.80 | 1367557.51 | 380880.70 | 1367440.35 | Картометрический метод | 0.50 | – |
| 56 | 380911.24 | 1367556.51 | 380876.36 | 1367434.39 | Картометрический метод | 0.50 | – |
| 57 | 380895.02 | 1367553.29 | 380879.19 | 1367432.02 | Картометрический метод | 0.50 | – |
| 58 | 380879.13 | 1367548.74 | 380876.71 | 1367429.37 | Картометрический метод | 0.50 | – |
| 59 | 380874.36 | 1367546.94 | 380872.89 | 1367425.14 | Картометрический метод | 0.50 | – |
| 60 | 380871.77 | 1367549.27 | 380870.27 | 1367426.74 | Картометрический метод | 0.50 | – |
| 61 | 380867.37 | 1367544.50 | 380864.90 | 1367418.29 | Картометрический метод | 0.50 | – |

| | | | | | | | |
|----|-----------|------------|-----------|------------|------------------------|------|---|
| 62 | 380863.67 | 1367542.90 | 380857.71 | 1367405.48 | Картометрический метод | 0.50 | – |
| 63 | 380848.74 | 1367535.80 | 380851.22 | 1367393.56 | Картометрический метод | 0.50 | – |
| 64 | 380834.45 | 1367527.48 | 380845.75 | 1367382.37 | Картометрический метод | 0.50 | – |
| 65 | 380832.46 | 1367526.09 | 380840.93 | 1367369.67 | Картометрический метод | 0.50 | – |
| 66 | 380823.90 | 1367532.79 | 380839.33 | 1367365.11 | Картометрический метод | 0.50 | – |
| 67 | 380827.14 | 1367536.67 | 380831.69 | 1367356.09 | Картометрический метод | 0.50 | – |
| 68 | 380820.95 | 1367541.95 | 380835.38 | 1367352.57 | Картометрический метод | 0.50 | – |
| 69 | 380811.78 | 1367531.15 | 380832.94 | 1367340.80 | Картометрический метод | 0.50 | – |
| 70 | 380824.75 | 1367520.71 | 380833.02 | 1367329.34 | Картометрический метод | 0.50 | – |
| 71 | 380820.90 | 1367518.02 | 380833.29 | 1367322.48 | Картометрический метод | 0.50 | – |
| 72 | 380813.54 | 1367511.92 | 380827.28 | 1367326.56 | Картометрический метод | 0.50 | – |
| 73 | 380804.08 | 1367519.05 | 380820.28 | 1367316.04 | Картометрический метод | 0.50 | – |
| 74 | 380795.78 | 1367508.98 | 380826.33 | 1367312.39 | Картометрический метод | 0.50 | – |
| 75 | 380803.27 | 1367502.68 | 380827.62 | 1367314.41 | Картометрический метод | 0.50 | – |
| 76 | 380796.36 | 1367495.91 | 380833.07 | 1367310.63 | Картометрический метод | 0.50 | – |
| 77 | 380785.54 | 1367483.41 | 380835.39 | 1367313.77 | Картометрический метод | 0.50 | – |
| 78 | 380775.80 | 1367470.06 | 380838.33 | 1367302.94 | Картометрический метод | 0.50 | – |
| 79 | 380767.19 | 1367455.95 | 380842.32 | 1367293.15 | Картометрический метод | 0.50 | – |
| 80 | 380767.15 | 1367455.89 | 380846.36 | 1367285.45 | Картометрический метод | 0.50 | – |
| 81 | 380755.71 | 1367435.26 | 380850.40 | 1367279.07 | Картометрический метод | 0.50 | – |
| 82 | 380753.13 | 1367430.11 | 380856.71 | 1367270.84 | Картометрический метод | 0.50 | – |
| 83 | 380748.50 | 1367433.97 | 380859.33 | 1367268.15 | Картометрический метод | 0.50 | – |
| 84 | 380741.82 | 1367426.43 | 380857.59 | 1367266.07 | Картометрический метод | 0.50 | – |
| 85 | 380748.30 | 1367420.49 | 380872.21 | 1367253.99 | Картометрический метод | 0.50 | – |
| 86 | 380742.13 | 1367405.15 | 380873.49 | 1367255.47 | Картометрический метод | 0.50 | – |
| 87 | 380737.25 | 1367389.36 | 380875.59 | 1367254.03 | Картометрический метод | 0.50 | – |
| 88 | 380733.70 | 1367373.21 | 380874.05 | 1367251.89 | Картометрический метод | 0.50 | – |
| 89 | 380731.48 | 1367356.83 | 380882.89 | 1367245.98 | Картометрический метод | 0.50 | – |
| 90 | 380730.63 | 1367340.33 | 380893.07 | 1367239.28 | Картометрический метод | 0.50 | – |
| 91 | 380731.14 | 1367323.80 | 380895.02 | 1367242.24 | Картометрический метод | 0.50 | – |
| 92 | 380733.02 | 1367307.38 | 380904.24 | 1367237.82 | Картометрический метод | 0.50 | – |
| 93 | 380736.25 | 1367291.17 | 380913.36 | 1367234.51 | Картометрический метод | 0.50 | – |
| 94 | 380740.80 | 1367275.28 | 380920.36 | 1367232.64 | Картометрический метод | 0.50 | – |
| 95 | 380746.65 | 1367259.82 | 380929.69 | 1367230.97 | Картометрический метод | 0.50 | – |
| 96 | 380753.76 | 1367244.89 | 380935.78 | 1367230.36 | Картометрический метод | 0.50 | – |
| 97 | 380762.07 | 1367230.61 | 380942.86 | 1367230.13 | Картометрический метод | 0.50 | – |
| 98 | 380771.54 | 1367217.06 | 380950.78 | 1367230.46 | Картометрический метод | 0.50 | – |

| | | | | | | | |
|---|-----------|------------|---------------|------------|---------------------------|------|---|
| 99 | 380782.09 | 1367204.33 | 380963.5 9 | 1367232.36 | Картометрический метод | 0.50 | – |
| 100 | 380793.66 | 1367192.52 | 380968.2 8 | 1367233.67 | Картометрический метод | 0.50 | – |
| 101 | 380808.73 | 1367180.04 | 380979.3 0 | 1367231.59 | Картометрический метод | 0.50 | – |
| 102 | 380811.60 | 1367171.62 | 380980.4 3 | 1367237.82 | Картометрический метод | 0.50 | – |
| 103 | 380817.30 | 1367173.56 | 380989.4 7 | 1367241.78 | Картометрический метод | 0.50 | – |
| 104 | 380819.52 | 1367171.97 | 380998.1 9 | 1367246.95 | Картометрический метод | 0.50 | – |
| 105 | 380833.63 | 1367163.36 | 381007.0 4 | 1367253.98 | Картометрический метод | 0.50 | – |
| 106 | 380834.97 | 1367162.63 | – | – | Картометрический метод | 0.50 | – |
| 107 | 380844.17 | 1367157.62 | – | – | Картометрический метод | 0.50 | – |
| 108 | 380859.00 | 1367150.32 | – | – | Картометрический метод | 0.50 | – |
| 109 | 380874.38 | 1367144.27 | – | – | Картометрический метод | 0.50 | – |
| 110 | 380890.22 | 1367139.51 | – | – | Картометрический метод | 0.50 | – |
| 111 | 380906.38 | 1367136.07 | – | – | Картометрический метод | 0.50 | – |
| 112 | 380922.78 | 1367133.99 | – | – | Картометрический метод | 0.50 | – |
| 113 | 380939.30 | 1367133.26 | – | – | Картометрический метод | 0.50 | – |
| 114 | 380949.30 | 1367133.65 | – | – | Картометрический метод | 0.50 | – |
| 115 | 380951.14 | 1367129.50 | – | – | Картометрический метод | 0.50 | – |
| 116 | 380963.06 | 1367134.78 | – | – | Картометрический метод | 0.50 | – |
| 117 | 380972.22 | 1367135.90 | – | – | Картометрический метод | 0.50 | – |
| 118 | 380988.41 | 1367139.25 | – | – | Картометрический метод | 0.50 | – |
| 119 | 381004.26 | 1367143.93 | – | – | Картометрический метод | 0.50 | – |
| 120 | 381019.68 | 1367149.90 | – | – | Картометрический метод | 0.50 | – |
| 121 | 381034.55 | 1367157.12 | – | – | Картометрический метод | 0.50 | – |
| 122 | 381048.77 | 1367165.54 | – | – | Картометрический метод | 0.50 | – |
| 123 | 381062.25 | 1367175.11 | – | – | Картометрический метод | 0.50 | – |
| 124 | 381074.89 | 1367185.76 | – | – | Картометрический метод | 0.50 | – |
| 125 | 381086.61 | 1367197.42 | – | – | Картометрический метод | 0.50 | – |
| 126 | 381097.33 | 1367210.00 | – | – | Картометрический метод | 0.50 | – |
| 1 | 381106.97 | 1367223.43 | 381015.2 8 | 1367262.39 | Картометрический метод | 0.50 | – |
| 3.Сведения о характерных точках части (частей) границы объекта | | | | | | | |
| – | – | – | – | – | – | – | – |

Раздел 4

Раздел 4






План границ объекта

Защитная зона объекта культурного наследия регионального значения "Жилой дом (конец XIX в.)"
расположенного по адресу: Пензенская область, Каменский район, г. Каменка, ул. Советская, д. 81



Масштаб 1:1400

Условные используемые знаки и обозначения:

-  граница защитной зоны объекта культурного наследия
-  характерная точка границы защитной зоны объекта культурного наследия
-  номер кадастрового квартала
-  граница кадастрового квартала
-  граница административно-территориального образования

